

# Dades bàsiques dels municipis metropolitans, 2017

ESTUDIS TERRITORIALS – DIRECCIÓ DE SERVEIS D'URBANISME

Ernest Ruiz i Almar, Montserrat Serrano i Martí, Anna Velasco i Relats, Raül Aparicio i Moreno

maig 2017



## Índex

---

### Dades bàsiques dels municipis metropolitans: fitxes monogràfiques

AMB	Palma de Cervelló, la
Badalona	Papiol, el
Badia del Vallès	Prat de Llobregat, el
Barberà del Vallès	Ripollet
Barcelona	Sant Adrià de Besòs
Begues	Sant Andreu de la Barca
Castellbisbal	Sant Boi de Llobregat
Castelldefels	Sant Climent de Llobregat
Cerdanyola del Vallès	Sant Cugat del Vallès
Cervelló	Sant Feliu de Llobregat
Corbera de Llobregat	Sant Joan Despí
Cornellà de Llobregat	Sant Just Desvern
Esplugues de Llobregat	Sant Vicenç dels Horts
Gavà	Santa Coloma de Cervelló
Hospitalet de Llobregat, l'	Santa Coloma de Gramenet
Molins de Rei	Tiana
Montcada i Reixac	Torrelles de Llobregat
Montgat	Viladecans
Pallejà	

---

Superfície (km²)	634,7
Densitat de població (habitants/(km²))	5.084

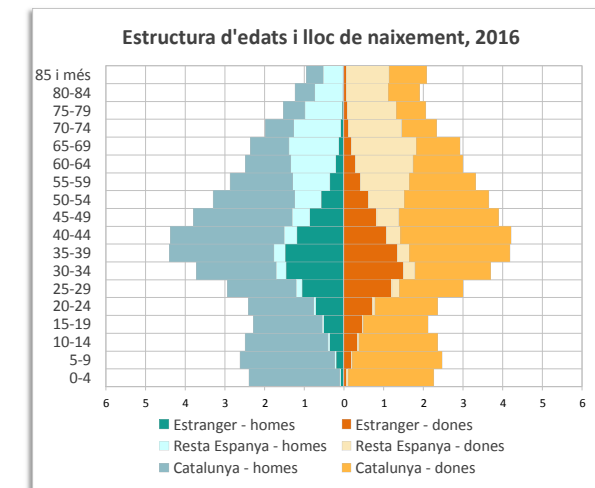
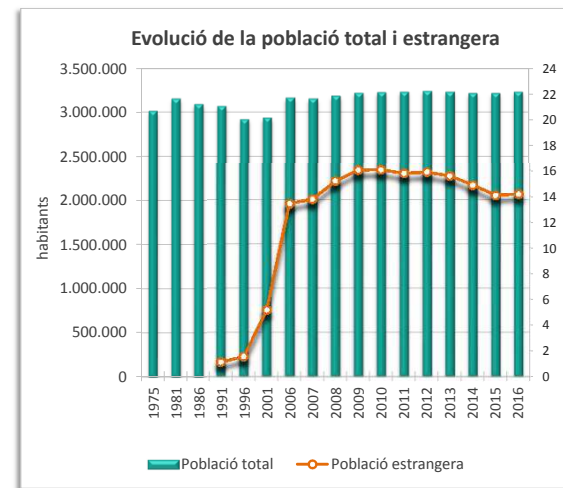
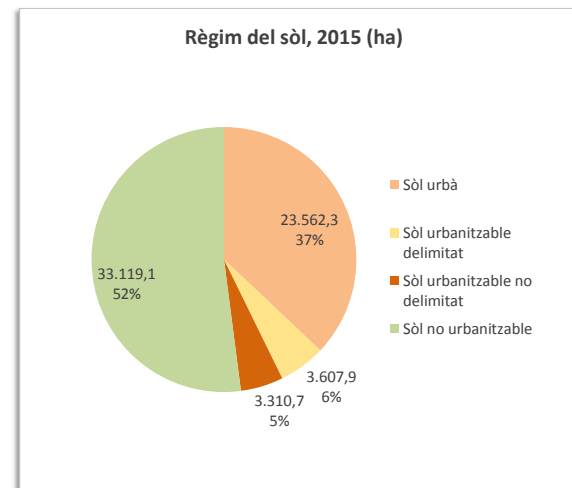
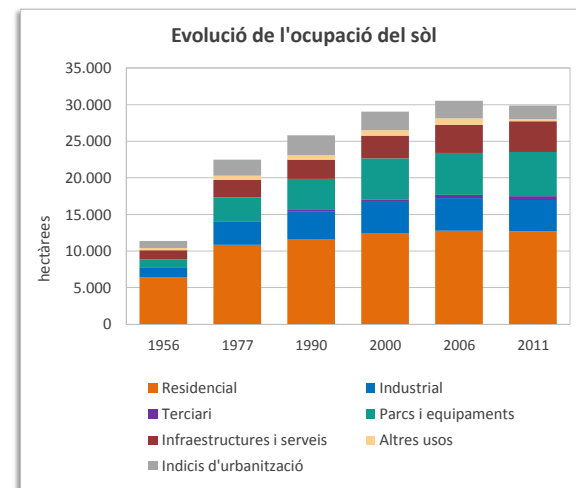
**Territori**

Superfície segons usos del sòl 2011 (ha)	63.834,3	Superfície segons planejament 2015 (ha)	63.600,0
Sòl ocupat (ha)	29.894,7	Sòl urbà (ha)	23.562,3
% Ocupació del sòl	46,8	Sòl urbanitzable delimitat (ha)	3.607,9
% Sòl residencial	42,5	Sòl urbanitzable no delimitat (ha)	3.310,7
% Sòl no residencial	43,5	Sòl no urbanitzable (ha)	33.119,1
% Sòl per a infraestructures i sistemes	14,0		
Densitat neta (habitants/ha sòl residencial)	254		

**Població**

Població 2016	3.226.600	Taxa de natalitat (%) <sup>1</sup>	9,2
Homes	1.555.390	Taxa de mortalitat (%) <sup>1</sup>	8,7
Dones	1.671.210	Índex sintètic de fecunditat <sup>1</sup>	1,4
Índex de masculinitat	93,1		
Creixement de població 2011-2016	-344	Població estrangera 2016	456.866
% Creixement de població 2011-2016	0,0	% Població estrangera	14,2
% Població 0-14 anys	14,5	Homes	233.623
% Població 65 i més anys	19,5	Dones	223.243
Taxa de joventut (%)	9,3	% Població estrangera de nacionalitat europea	32,0
Índex d'envelliment	135,0	% Població estrangera de nacionalitat africana	13,1
Índex de sobreenvelliment	15,9	% Població estrangera de nacionalitat americana	31,9
Índex de dependència global	51,6	% Població estrangera de la resta del món	23,0

<sup>1</sup> Les dades de les taxes de natalitat, mortalitat i de l'índex sintètic de fecunditat són de l'any 2015



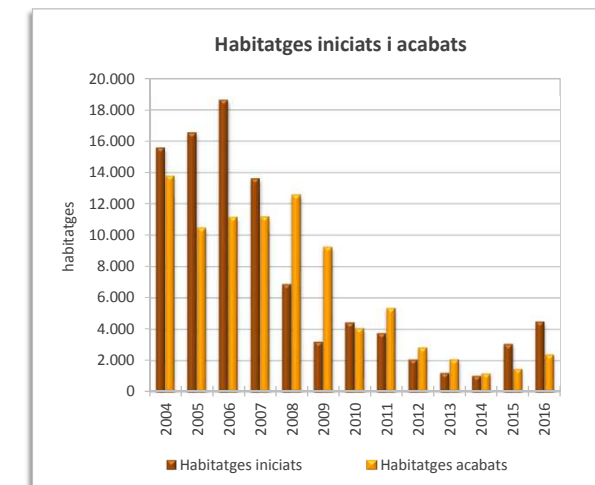
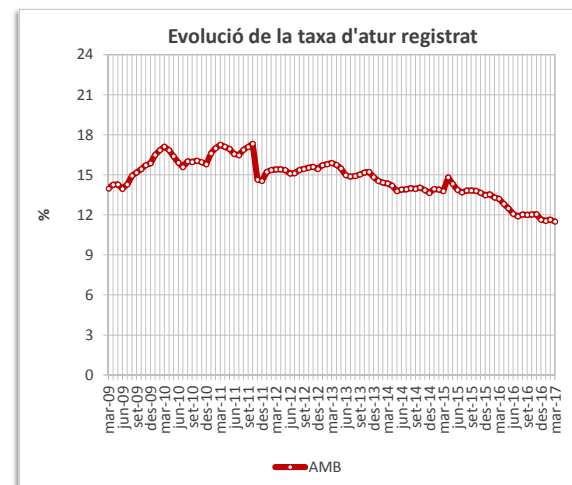
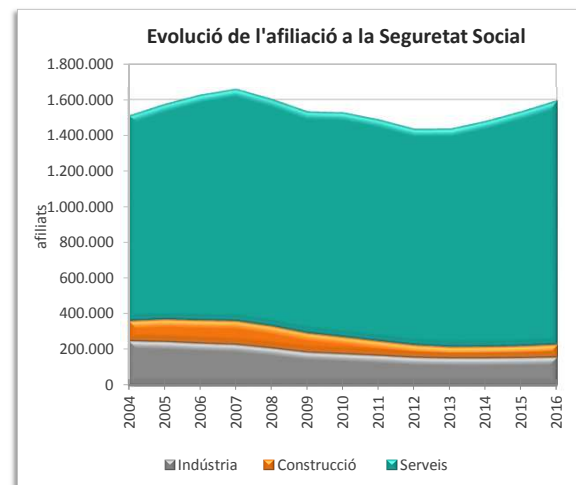
**Activitat econòmica**

Renda Familiar Disponible per càpita 2016 (€) <sup>2</sup>	18.385	Atur registrat març 2017	177.988
Índex RFDPD 2016 (AMB = 100) <sup>2</sup>	100,0	Taxa d'atur	11,5
Població activa 2017 (1trim)	1.549.551	Atur masculí	81.326
Afiliació Seguretat Social desembre 2016	1.593.995	Atur femení	96.662
% Agricultura	0,1	Atur estranger masculí	15.907
% Indústria	9,9	Atur estranger femení	14.435
% Construcció	4,4	Atur jove masculí (<20 a 34 anys)	19.755
% Serveis	85,7	Atur jove femení (<20 a 34 anys)	21.993

<sup>2</sup> Dades provisionals

**Edificis i habitatges**

Edificis destinats a habitatges 2011	202.864	Habitatges iniciats 2016	4.492
% edificis en mal estat o ruïnós	1,9	Habitatges acabats 2016	2.381
% edificis en estat deficient	8,5	Mitjana anual habitatges acabats 2004-2016	6.749
Habitatges familiars 2011	1.501.756	Habitatges HPO iniciats 2016	692
% habitatges principals	86,0	Habitatges HPO acabats 2016	562
% habitatges secundaris	4,1	Mitjana anual habitatges acabats HPO 2004-2016	1.938
% habitatges no principals buits	9,9		



La davallada que s'observa a la sèrie al novembre de 2011 és deguda a l'actualització de les dades de població activa.

Superfície (km <sup>2</sup> )	21,2
Densitat de població (habitants/(km <sup>2</sup> ))	10.171

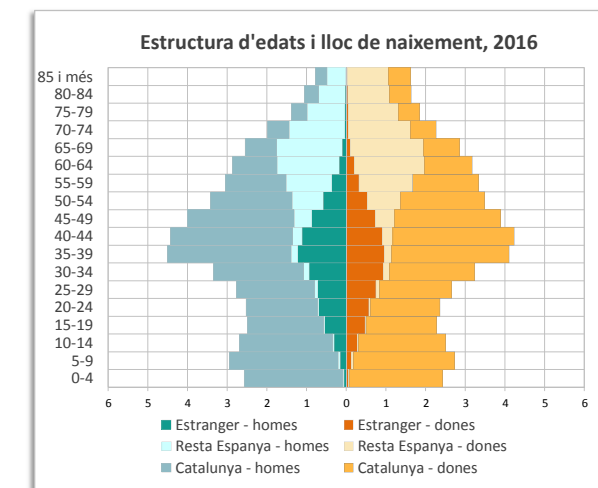
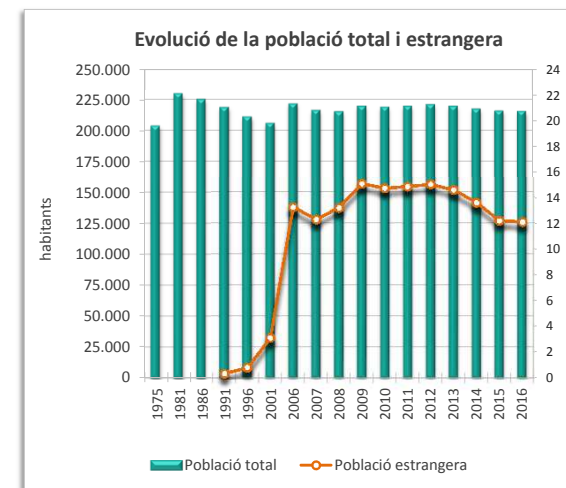
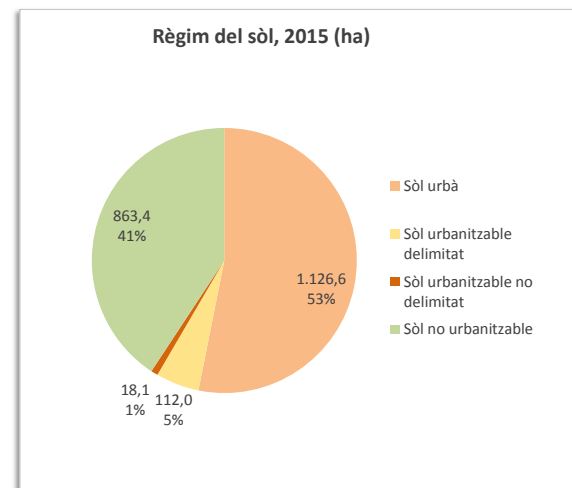
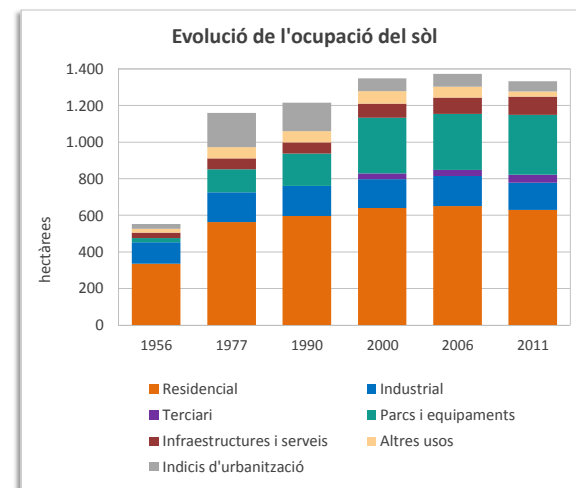
**Territori**

Superfície segons usos del sòl 2011 (ha)	2.113,7	Superfície segons planejament 2015 (ha)	2.120,0
Sòl ocupat (ha)	1.332,3	Sòl urbà (ha)	1.126,6
% Ocupació del sòl	63,0	Sòl urbanitzable delimitat (ha)	112,0
% Sòl residencial	47,3	Sòl urbanitzable no delimitat (ha)	18,1
% Sòl no residencial	45,2	Sòl no urbanitzable (ha)	863,4
% Sòl per a infraestructures i sistemes	7,5		
Densitat neta (habitants/ha sòl residencial)	342		

**Població**

Població 2016	215.634	Taxa de natalitat (‰) <sup>1</sup>	9,7
Homes	106.301	Taxa de mortalitat (‰) <sup>1</sup>	7,6
Dones	109.333	Índex sintètic de fecunditat <sup>1</sup>	1,5
Índex de masculinitat	97,2		
Creixement de població 2011-2016	-4.152	Població estrangera 2016	26.193
% Creixement de població 2011-2016	-1,9	% Població estrangera	12,1
% Població 0-14 anys	15,9	Homes	14.230
% Població 65 i més anys	18,0	Dones	11.963
Taxa de joventut (%)	9,7	% Població estrangera de nacionalitat europea	16,1
Índex d'envelliment	113,3	% Població estrangera de nacionalitat africana	22,5
Índex de sobreenvelliment	13,3	% Població estrangera de nacionalitat americana	21,0
Índex de dependència global	51,2	% Població estrangera de la resta del món	40,4

<sup>1</sup> Les dades de les taxes de natalitat, mortalitat i de l'índex sintètic de fecunditat són de l'any 2015



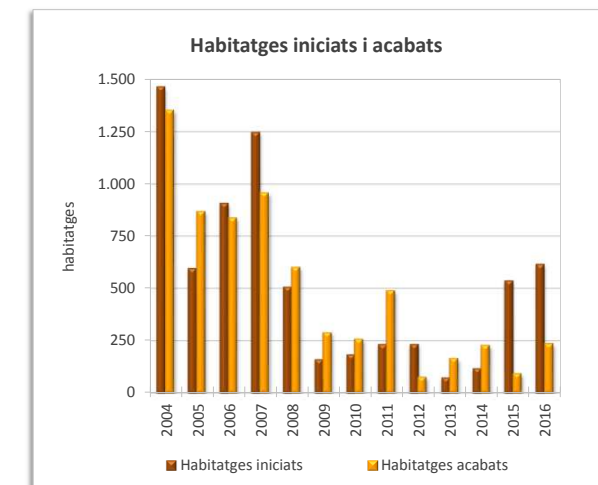
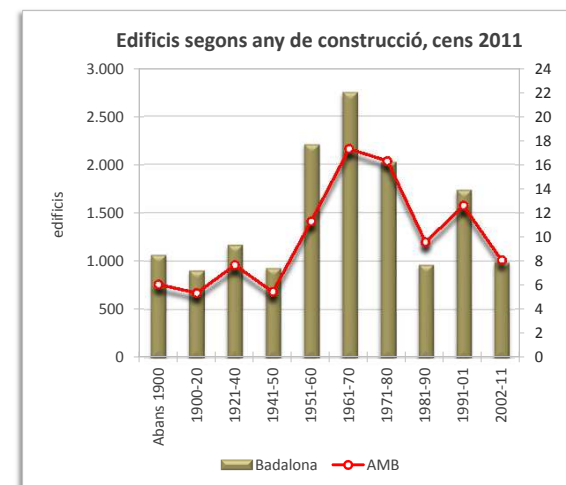
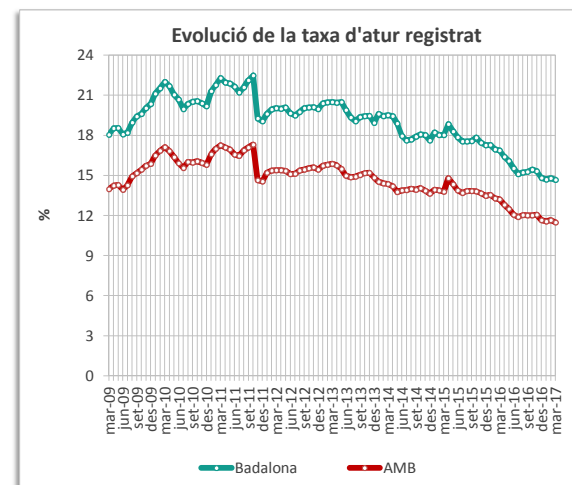
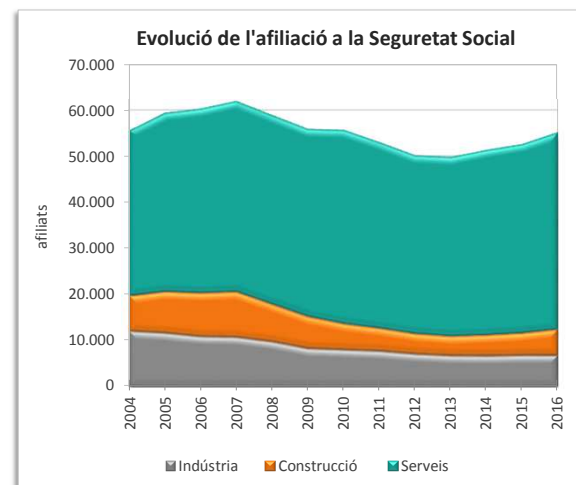
**Activitat econòmica**

Renda Familiar Disponible per càpita 2016 (€) <sup>2</sup>	15.102	Atur registrat març 2017	15.467
Índex RFDPD 2016 (AMB = 100) <sup>2</sup>	82,1	Taxa d'atur	14,7
Població activa 2017 (1trim)	105.466	Atur masculí	6.976
Afiliació Seguretat Social desembre 2016	55.080	Atur femení	8.491
% Agricultura	0,0	Atur estranger masculí	1.149
% Indústria	12,1	Atur estranger femení	1.048
% Construcció	10,3	Atur jove masculí (<20 a 34 anys)	1.693
% Serveis	77,5	Atur jove femení (<20 a 34 anys)	1.908

<sup>2</sup> Dades provisionals

**Edificis i habitatges**

Edificis destinats a habitatges 2011	14.721	Habitatges iniciats 2016	618
% edificis en mal estat o ruïnós	1,5	Habitatges acabats 2016	239
% edificis en estat deficient	6,3	Mitjana anual habitatges acabats 2004-2016	498
Habitatges familiars 2011	92.873	Habitatges HPO iniciats 2016	64
% habitatges principals	88,1	Habitatges HPO acabats 2016	24
% habitatges secundaris	2,4	Mitjana anual habitatges acabats HPO 2004-2016	76
% habitatges no principals buits	9,6		



La davallada que s'observa a la sèrie al novembre de 2011 és deguda a l'actualització de les dades de població activa.

Superfície (km²) 0,9  
 Densitat de població (habitants/(km²)) 14.980

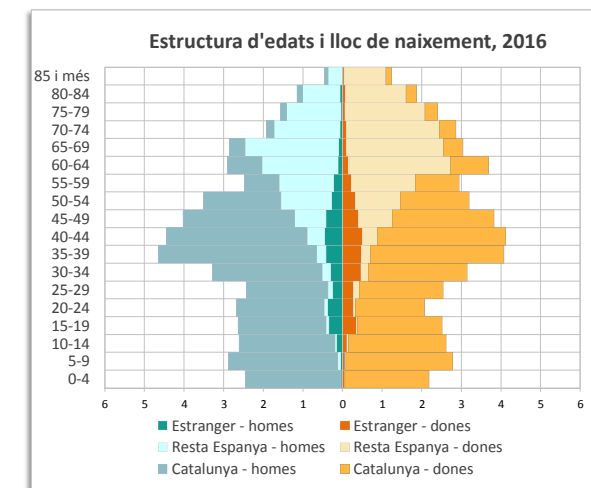
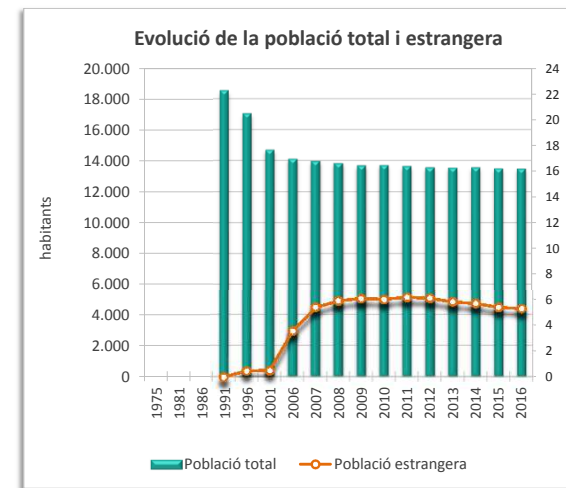
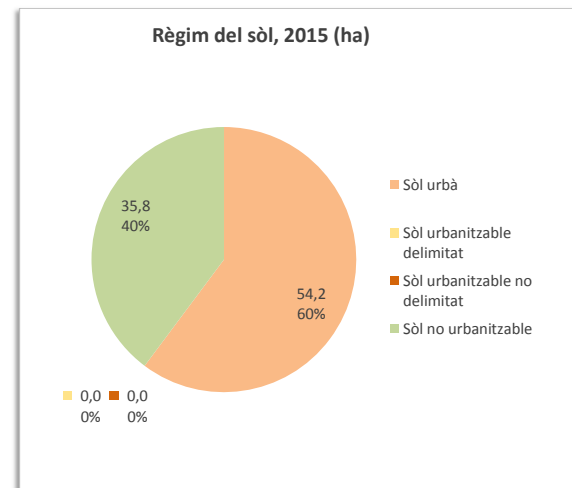
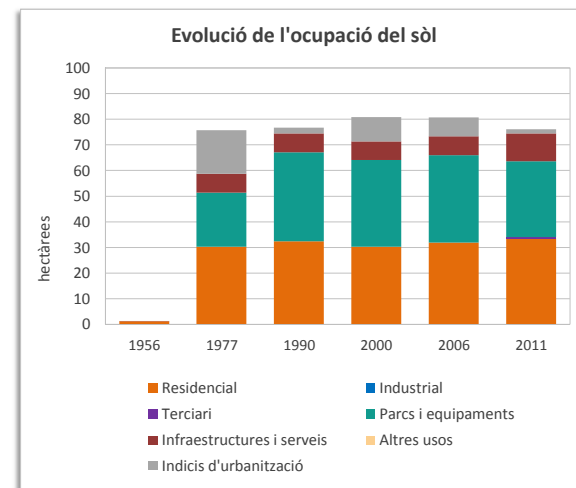
## Territori

Superfície segons usos del sòl 2011 (ha)	92,9	Superfície segons planejament 2015 (ha)	90,0
Sòl ocupat (ha)	76,2	Sòl urbà (ha)	54,2
% Ocupació del sòl	82,0	Sòl urbanitzable delimitat (ha)	0,0
% Sòl residencial	43,9	Sòl urbanitzable no delimitat (ha)	0,0
% Sòl no residencial	41,9	Sòl no urbanitzable (ha)	35,8
% Sòl per a infraestructures i sistemes	14,2		
Densitat neta (habitants/ha sòl residencial)	403		

## Població

Població 2016	13.482	Taxa de natalitat (%) <sup>1</sup>	9,5
Homes	6.588	Taxa de mortalitat (%) <sup>1</sup>	6,5
Dones	6.894	Índex sintètic de fecunditat <sup>1</sup>	1,5
Índex de masculinitat	95,6		
Creixement de població 2011-2016	-161	Població estrangera 2016	708
% Creixement de població 2011-2016	-1,2	% Població estrangera	5,3
% Població 0-14 anys	15,5	Homes	331
% Població 65 i més anys	19,3	Dones	377
Taxa de joventut (%)	9,9	% Població estrangera de nacionalitat europea	13,7
Índex d'envelliment	124,6	% Població estrangera de nacionalitat africana	62,7
Índex de sobreenvelliment	8,7	% Població estrangera de nacionalitat americana	19,6
Índex de dependència global	53,5	% Població estrangera de la resta del món	4,0

<sup>1</sup> Les dades de les taxes de natalitat, mortalitat i de l'índex sintètic de fecunditat són de l'any 2015



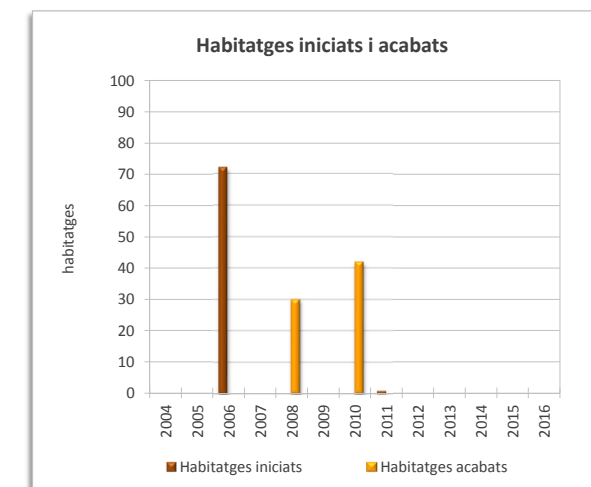
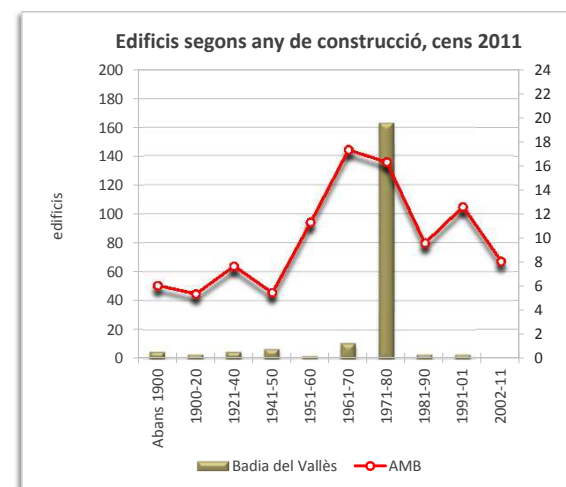
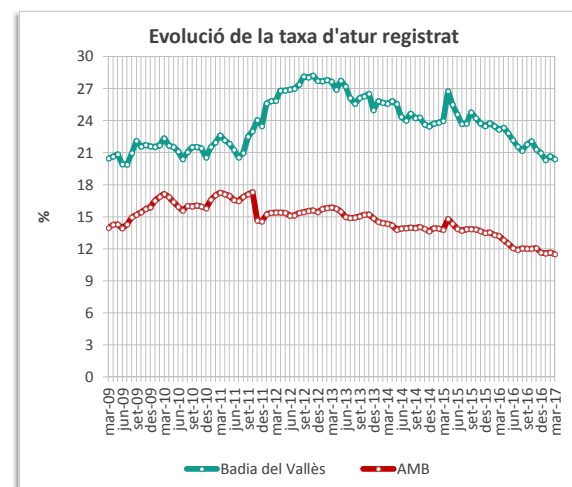
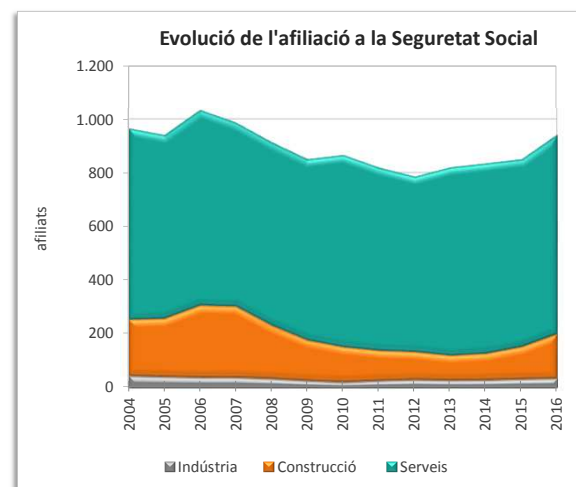
## Activitat econòmica

Renda Familiar Disponible per càpita 2016 (€) <sup>2</sup>	9.753	Atur registrat març 2017	1.278
Índex RFDPD 2016 (AMB = 100) <sup>2</sup>	53,0	Taxa d'atur	20,4
Població activa 2017 (1trim)	6.264	Atur masculí	570
Afiliació Seguretat Social desembre 2016	941	Atur femení	708
% Agricultura	0,0	Atur estranger masculí	40
% Indústria	3,5	Atur estranger femení	69
% Construcció	17,7	Atur jove masculí (<20 a 34 anys)	165
% Serveis	78,7	Atur jove femení (<20 a 34 anys)	180

<sup>2</sup> Dades provisionals

## Edificis i habitatges

Edificis destinats a habitatges 2011	202	Habitatges iniciats 2016	0
% edificis en mal estat o ruïnós	10,4	Habitatges acabats 2016	0
% edificis en estat deficient	7,9	Mitjana anual habitatges acabats 2004-2016	6
Habitatges familiars 2011	5.679	Habitatges HPO iniciats 2016	0
% habitatges principals	92,9	Habitatges HPO acabats 2016	0
% habitatges secundaris	0,9	Mitjana anual habitatges acabats HPO 2004-2016	6
% habitatges no principals buits	6,2		



La davallada que s'observa a la sèrie al novembre de 2011 és deguda a l'actualització de les dades de població activa.

Superfície (km²)	8,3
Densitat de població (habitants/(km²))	3.956

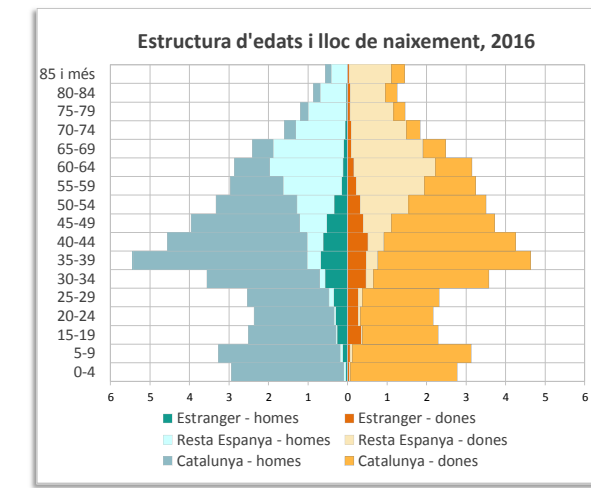
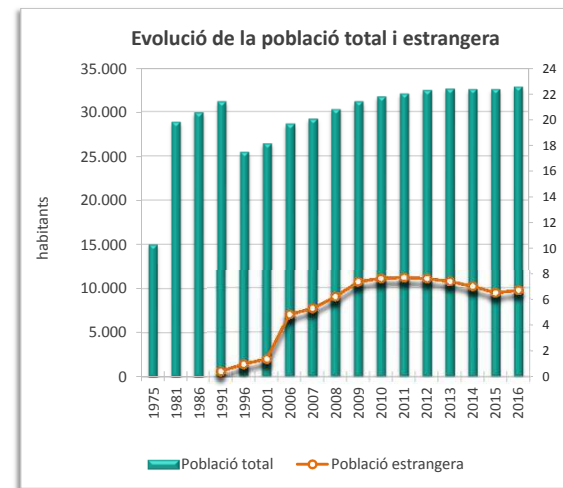
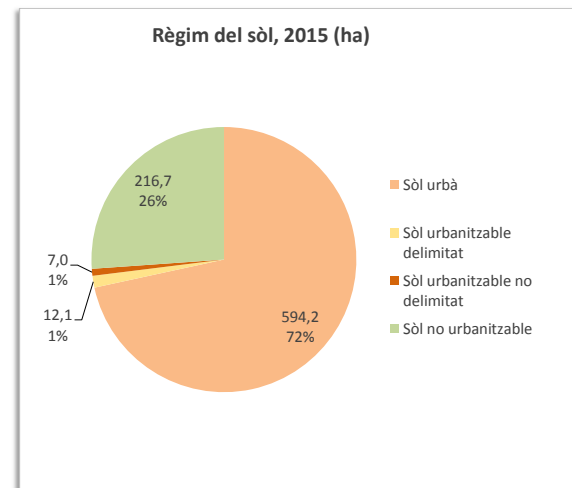
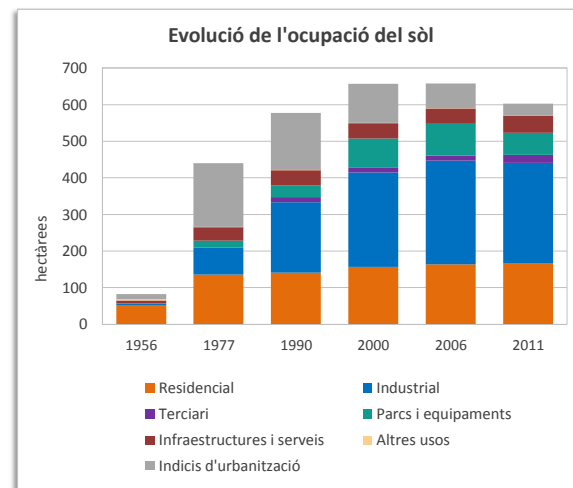
## Territori

Superfície segons usos del sòl 2011 (ha)	830,2	Superfície segons planejament 2015 (ha)	830,0
Sòl ocupat (ha)	603,1	Sòl urbà (ha)	594,2
% Ocupació del sòl	72,6	Sòl urbanitzable delimitat (ha)	12,1
% Sòl residencial	27,8	Sòl urbanitzable no delimitat (ha)	7,0
% Sòl no residencial	64,3	Sòl no urbanitzable (ha)	216,7
% Sòl per a infraestructures i sistemes	7,9		
Densitat neta (habitants/ha sòl residencial)	196		

## Població

Població 2016	32.832	Taxa de natalitat (%) <sup>1</sup>	10,0
Homes	16.229	Taxa de mortalitat (%) <sup>1</sup>	6,4
Dones	16.603	Índex sintètic de fecunditat <sup>1</sup>	1,5
Índex de masculinitat	97,7		
Creixement de població 2011-2016	799	Població estrangera 2016	2.193
% Creixement de població 2011-2016	2,5	% Població estrangera	6,7
% Població 0-14 anys	17,3	Homes	1.070
% Població 65 i més anys	15,0	Dones	1.123
Taxa de joventut (%)	9,3	% Població estrangera de nacionalitat europea	25,3
Índex d'envelliment	86,9	% Població estrangera de nacionalitat africana	23,4
Índex de sobreenvelliment	13,2	% Població estrangera de nacionalitat americana	28,5
Índex de dependència global	47,8	% Població estrangera de la resta del món	22,8

<sup>1</sup> Les dades de les taxes de natalitat, mortalitat i de l'índex sintètic de fecunditat són de l'any 2015



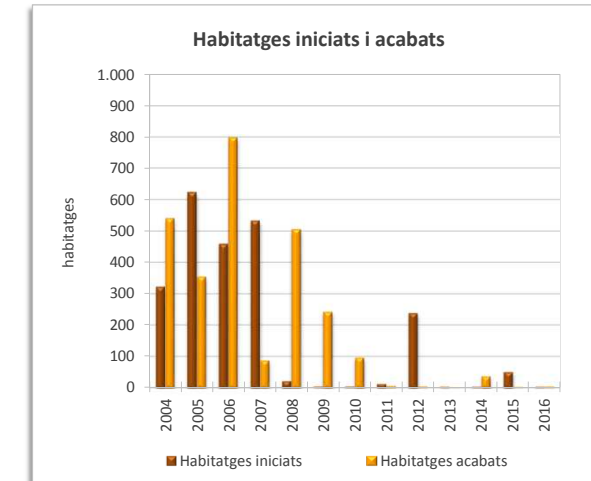
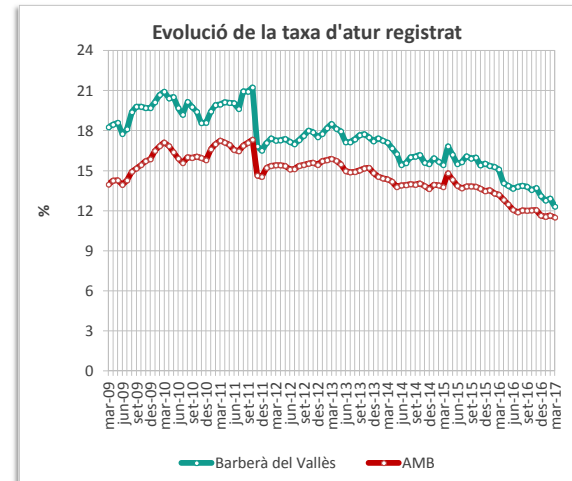
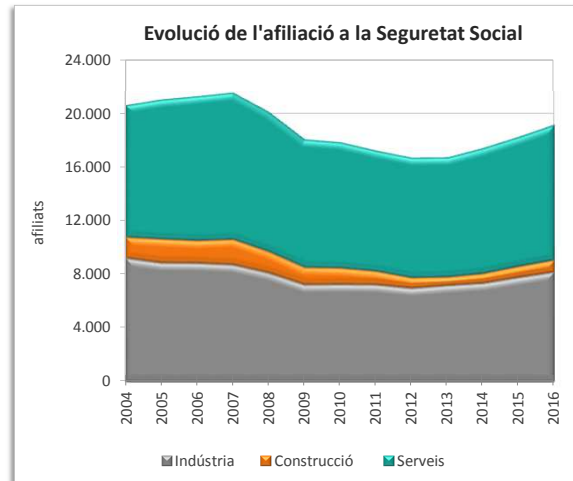
## Activitat econòmica

Renda Familiar Disponible per càpita 2016 (€) <sup>2</sup>	12.894	Atur registrat març 2017	1.965
Índex RFDPD 2016 (AMB = 100) <sup>2</sup>	70,1	Taxa d'atur	12,3
Població activa 2017 (1trim)	15.957	Atur masculí	811
Afiliació Seguretat Social desembre 2016	19.154	Atur femení	1.154
% Agricultura	0,0	Atur estranger masculí	91
% Indústria	42,6	Atur estranger femení	97
% Construcció	4,7	Atur jove masculí (<20 a 34 anys)	242
% Serveis	52,7	Atur jove femení (<20 a 34 anys)	228

<sup>2</sup> Dades provisionals

## Edificis i habitatges

Edificis destinats a habitatges 2011	3.153	Habitatges iniciats 2016	3
% edificis en mal estat o ruïnós	0,6	Habitatges acabats 2016	4
% edificis en estat deficient	4,3	Mitjana anual habitatges acabats 2004-2016	206
Habitatges familiars 2011	13.233	Habitatges HPO iniciats 2016	30
% habitatges principals	91,8	Habitatges HPO acabats 2016	0
% habitatges secundaris	1,4	Mitjana anual habitatges acabats HPO 2004-2016	21
% habitatges no principals buits	6,8		



La davallada que s'observa a la sèrie al novembre de 2011 és deguda a l'actualització de les dades de població activa.

Superfície (km²)	100,3
Densitat de població (habitants/(km²))	16.039

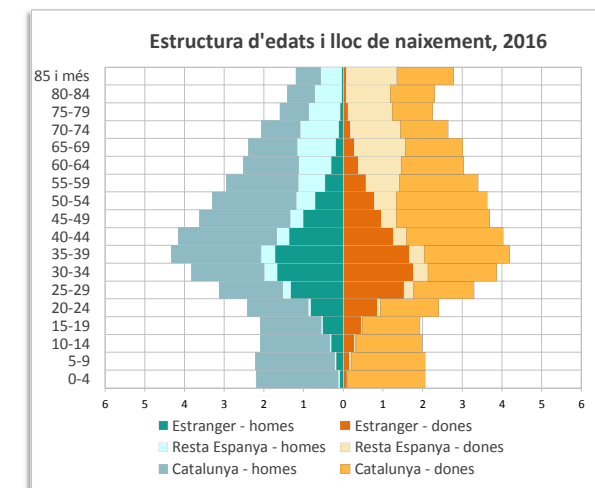
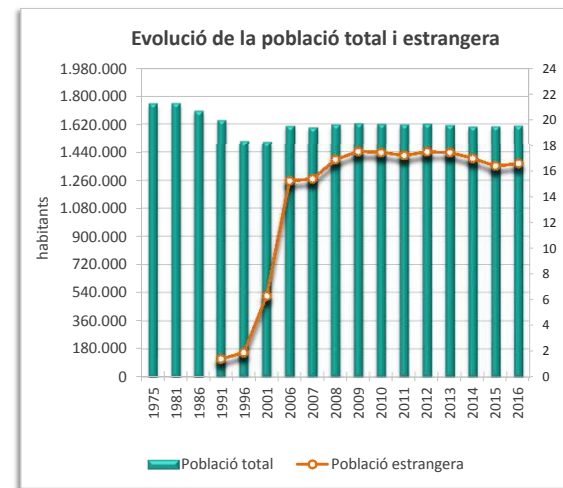
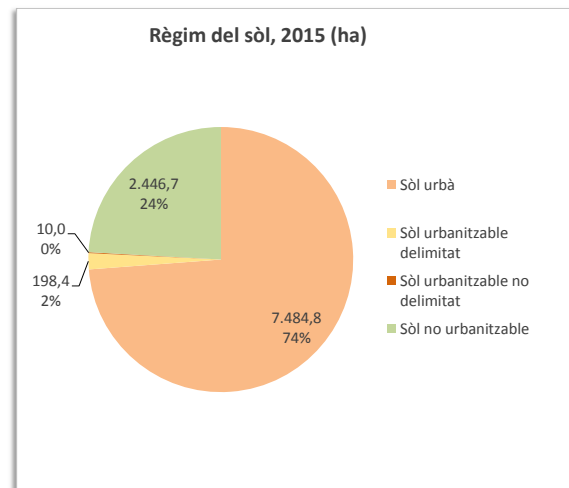
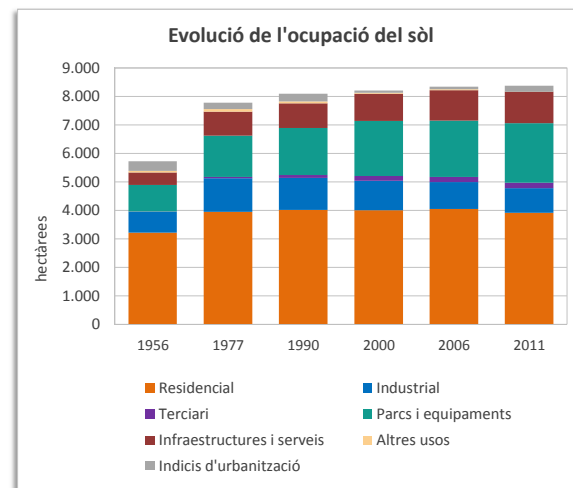
**Territori**

Superfície segons usos del sòl 2011 (ha)	10.169,8	Superfície segons planejament 2015 (ha)	10.140,0
Sòl ocupat (ha)	8.377,7	Sòl urbà (ha)	7.484,8
% Ocupació del sòl	82,4	Sòl urbanitzable delimitat (ha)	198,4
% Sòl residencial	46,8	Sòl urbanitzable no delimitat (ha)	10,0
% Sòl no residencial	40,1	Sòl no urbanitzable (ha)	2.446,7
% Sòl per a infraestructures i sistemes	13,1		
Densitat neta (habitants/ha sòl residencial)	410		

**Població**

Població 2016	1.608.746	Taxa de natalitat (%) <sup>1</sup>	8,8
Homes	761.487	Taxa de mortalitat (%) <sup>1</sup>	10,0
Dones	847.259	Índex sintètic de fecunditat <sup>1</sup>	1,3
Índex de masculinitat	89,9		
Creixement de població 2011-2016	-6.702	Població estrangera 2016	266.323
% Creixement de població 2011-2016	-0,4	% Població estrangera	16,6
% Població 0-14 anys	12,6	Homes	135.161
% Població 65 i més anys	21,6	Dones	131.162
Taxa de joventut (%)	8,8	% Població estrangera de nacionalitat europea	37,9
Índex d'envelliment	171,7	% Població estrangera de nacionalitat africana	7,3
Índex de sobreenvelliment	18,3	% Població estrangera de nacionalitat americana	31,3
Índex de dependència global	52,1	% Població estrangera de la resta del món	23,5

<sup>1</sup> Les dades de les taxes de natalitat, mortalitat i de l'índex sintètic de fecunditat són de l'any 2015



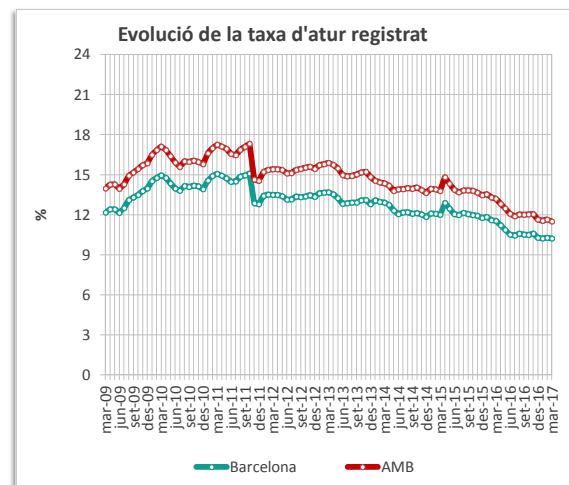
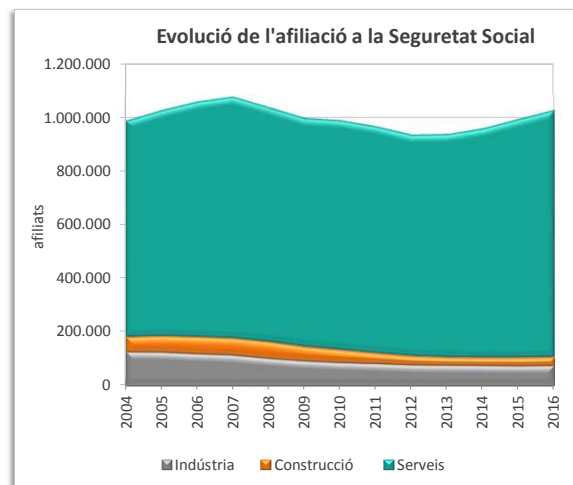
**Activitat econòmica**

Renda Familiar Disponible per càpita 2016 (€) <sup>2</sup>	21.267	Atur registrat març 2017	79.056
Índex RFDPD 2016 (AMB = 100) <sup>2</sup>	115,7	Taxa d'atur	10,2
Població activa 2017 (1trim)	772.041	Atur masculí	36.941
Afiliació Seguretat Social desembre 2016	1.027.352	Atur femení	42.115
% Agricultura	0,0	Atur estranger masculí	7.865
% Indústria	7,2	Atur estranger femení	6.955
% Construcció	3,0	Atur jove masculí (<20 a 34 anys)	8.803
% Serveis	89,7	Atur jove femení (<20 a 34 anys)	9.762

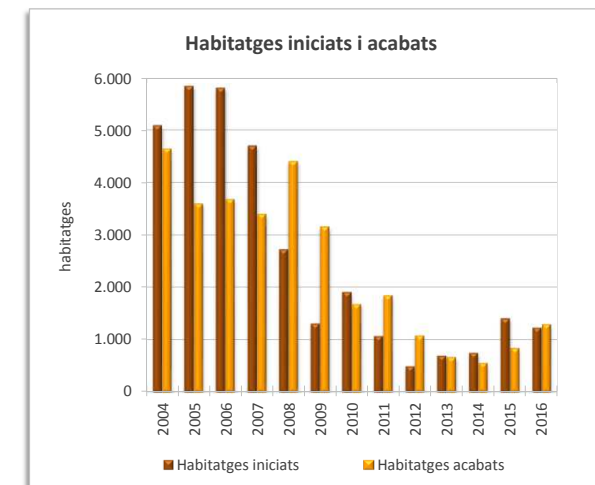
<sup>2</sup> Dades provisionals

**Edificis i habitatges**

Edificis destinats a habitatges 2011	69.830	Habitatges iniciats 2016	1.233
% edificis en mal estat o ruïnós	2,4	Habitatges acabats 2016	1.291
% edificis en estat deficient	11,6	Mitjana anual habitatges acabats 2004-2016	2.369
Habitatges familiars 2011	811.106	Habitatges HPO iniciats 2016	304
% habitatges principals	84,3	Habitatges HPO acabats 2016	263
% habitatges secundaris	4,8	Mitjana anual habitatges acabats HPO 2004-2016	888
% habitatges no principals buits	10,9		



La davallada que s'observa a la sèrie al novembre de 2011 és deguda a l'actualització de les dades de població activa.



Superfície (km²)	50,4
Densitat de població (habitants/(km²))	134

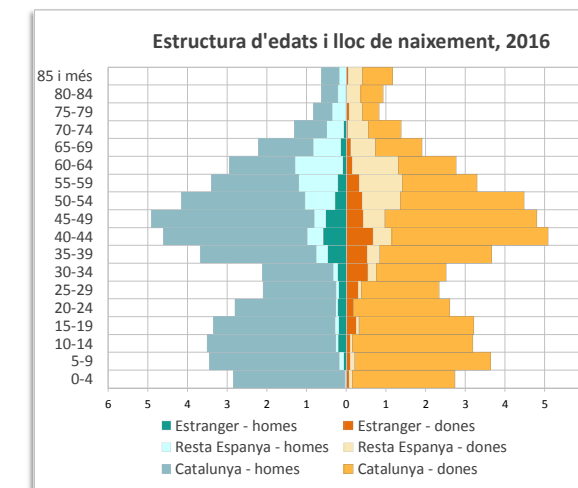
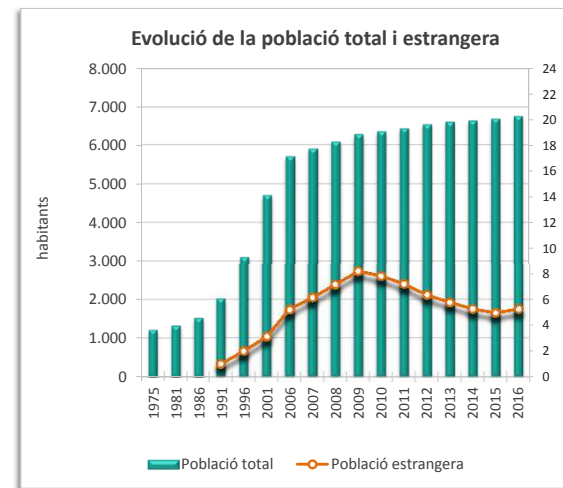
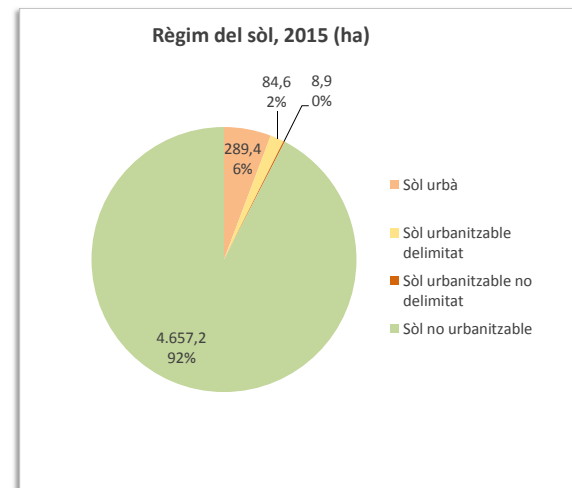
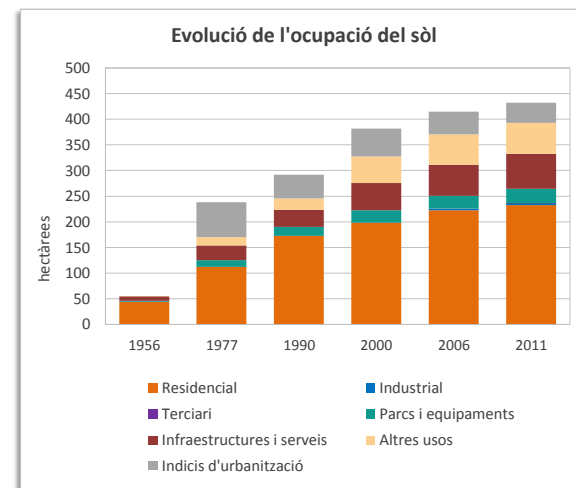
**Territori**

Superfície segons usos del sòl 2011 (ha)	5.043,7	Superfície segons planejament 2015 (ha)	5.040,0
Sòl ocupat (ha)	432,3	Sòl urbà (ha)	289,4
% Ocupació del sòl	8,6	Sòl urbanitzable delimitat (ha)	84,6
% Sòl residencial	53,8	Sòl urbanitzable no delimitat (ha)	8,9
% Sòl no residencial	30,4	Sòl no urbanitzable (ha)	4.657,2
% Sòl per a infraestructures i sistemes	15,8		
Densitat neta (habitants/ha sòl residencial)	29		

**Població**

Població 2016	6.736	Taxa de natalitat (‰) <sup>1</sup>	8,1
Homes	3.324	Taxa de mortalitat (‰) <sup>1</sup>	4,9
Dones	3.412	Índex sintètic de fecunditat <sup>1</sup>	1,2
Índex de masculinitat	97,4		
Creixement de població 2011-2016	310	Població estrangera 2016	358
% Creixement de població 2011-2016	4,8	% Població estrangera	5,3
% Població 0-14 anys	19,4	Homes	161
% Població 65 i més anys	11,8	Dones	197
Taxa de joventut (%)	12,0	% Població estrangera de nacionalitat europea	61,5
Índex d'envelliment	61,1	% Població estrangera de nacionalitat africana	4,7
Índex de sobreenvelliment	15,2	% Població estrangera de nacionalitat americana	27,9
Índex de dependència global	45,3	% Població estrangera de la resta del món	5,9

<sup>1</sup> Les dades de les taxes de natalitat, mortalitat i de l'índex sintètic de fecunditat són de l'any 2015



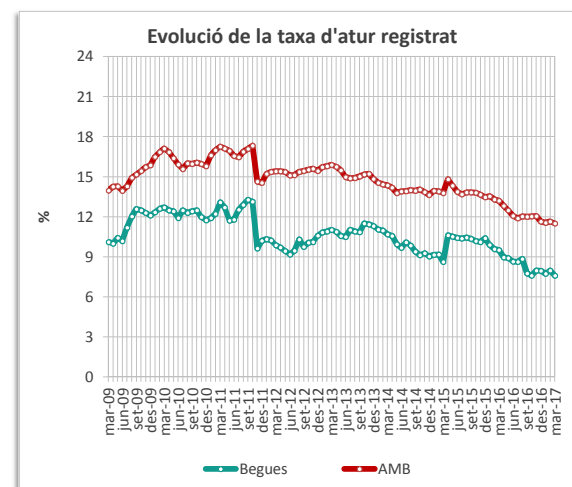
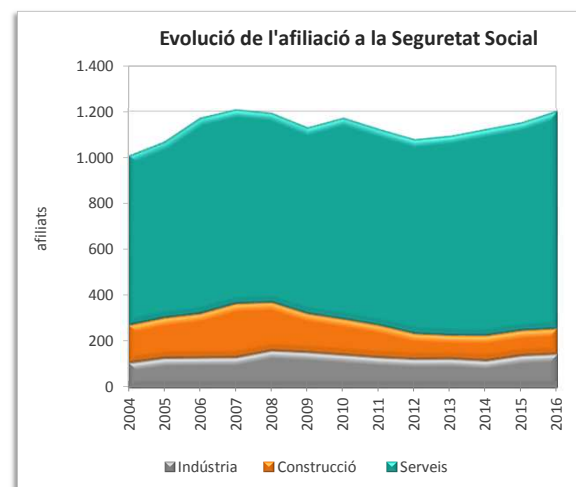
**Activitat econòmica**

Renda Familiar Disponible per càpita 2016 (€) <sup>2</sup>	18.488	Atur registrat març 2017	225
Índex RFDPD 2016 (AMB = 100) <sup>2</sup>	100,6	Taxa d'atur	7,6
Població activa 2017 (1trim)	2.959	Atur masculí	95
Afiliació Seguretat Social desembre 2016	1.201	Atur femení	130
% Agricultura	1,4	Atur estranger masculí	7
% Indústria	10,7	Atur estranger femení	10
% Construcció	9,2	Atur jove masculí (<20 a 34 anys)	24
% Serveis	78,7	Atur jove femení (<20 a 34 anys)	27

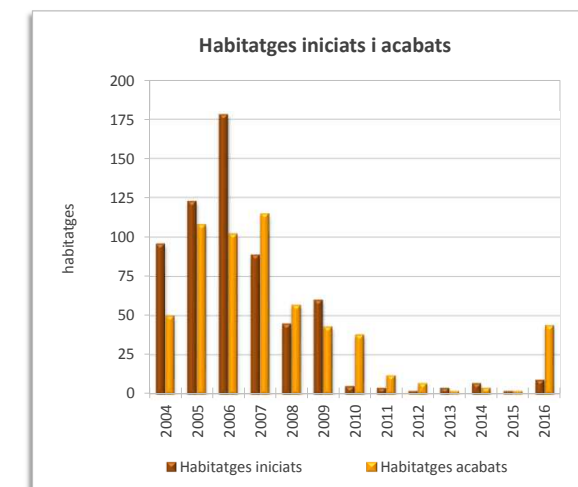
**Edificis i habitatges**

Edificis destinats a habitatges 2011	2.011	Habitatges iniciats 2016	9
% edificis en mal estat o ruïnós	0,5	Habitatges acabats 2016	44
% edificis en estat deficient	2,7	Mitjana anual habitatges acabats 2004-2016	45
Habitatges familiars 2011	2.906	Habitatges HPO iniciats 2016	0
% habitatges principals	77,9	Habitatges HPO acabats 2016	0
% habitatges secundaris	13,1	Mitjana anual habitatges acabats HPO 2004-2016	4
% habitatges no principals buits	9,0		

<sup>2</sup> Dades provisionals



La davallada que s'observa a la sèrie al novembre de 2011 és deguda a l'actualització de les dades de població activa.





Superfície (km²)	31,1
Densitat de població (habitants/(km²))	395

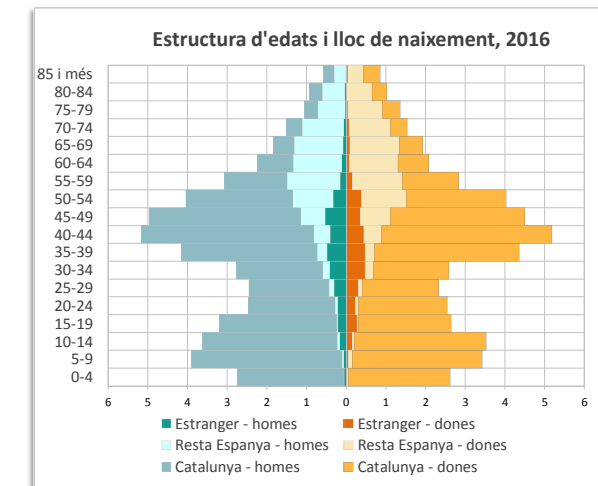
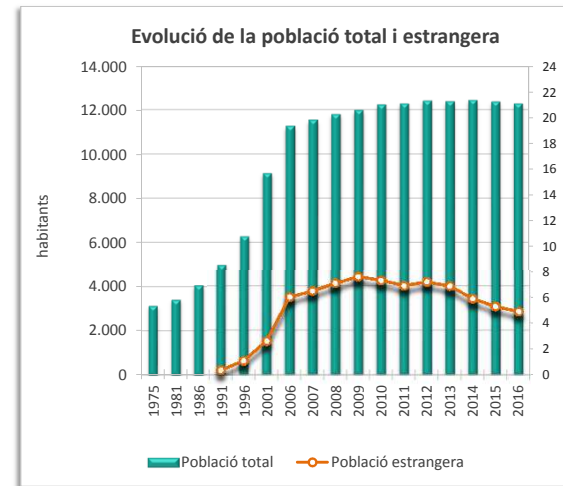
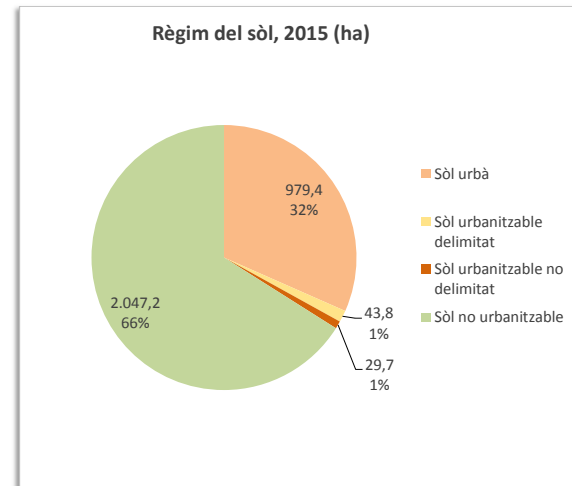
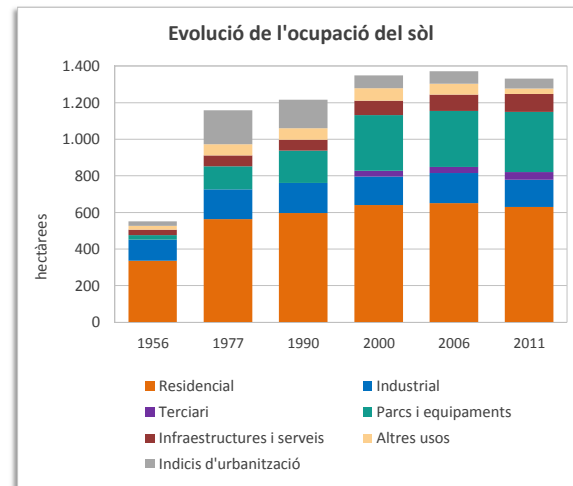
## Territori

Superfície segons usos del sòl 2011 (ha)	3.092,8	Superfície segons planejament 2015 (ha)	3.100,0
Sòl ocupat (ha)	958,1	Sòl urbà (ha)	979,4
% Ocupació del sòl	31,0	Sòl urbanitzable delimitat (ha)	43,8
% Sòl residencial	26,0	Sòl urbanitzable no delimitat (ha)	29,7
% Sòl no residencial	60,2	Sòl no urbanitzable (ha)	2.047,2
% Sòl per a infraestructures i sistemes	13,8		
Densitat neta (habitants/ha sòl residencial)	49		

## Població

Població 2016	12.277	Taxa de natalitat (‰) <sup>1</sup>	8,4
Homes	6.206	Taxa de mortalitat (‰) <sup>1</sup>	5,6
Dones	6.071	Índex sintètic de fecunditat <sup>1</sup>	1,2
Índex de masculinitat	102,2		
Creixement de població 2011-2016	10	Població estrangera 2016	598
% Creixement de població 2011-2016	0,1	% Població estrangera	4,9
% Població 0-14 anys	19,9	Homes	303
% Població 65 i més anys	12,6	Dones	295
Taxa de joventut (%)	10,8	% Població estrangera de nacionalitat europea	32,4
Índex d'envelliment	63,3	% Població estrangera de nacionalitat africana	31,3
Índex de sobreenvelliment	11,3	% Població estrangera de nacionalitat americana	30,1
Índex de dependència global	48,0	% Població estrangera de la resta del món	6,2

<sup>1</sup> Les dades de les taxes de natalitat, mortalitat i de l'índex sintètic de fecunditat són de l'any 2015



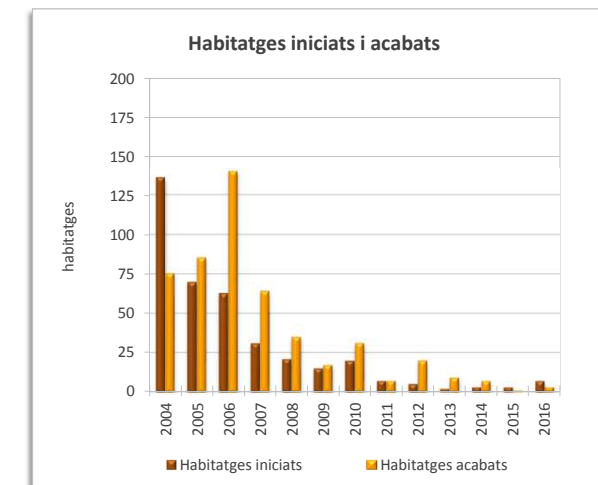
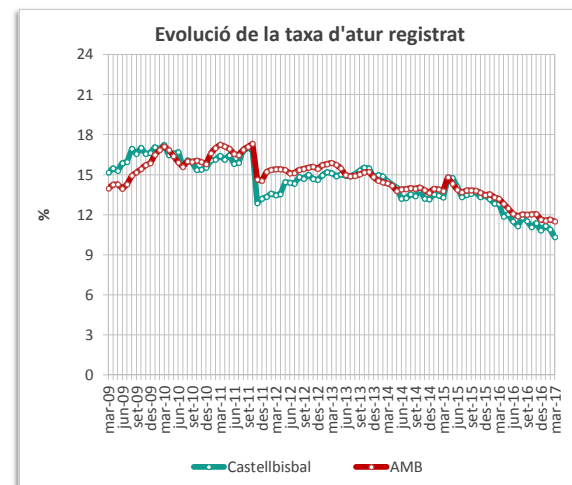
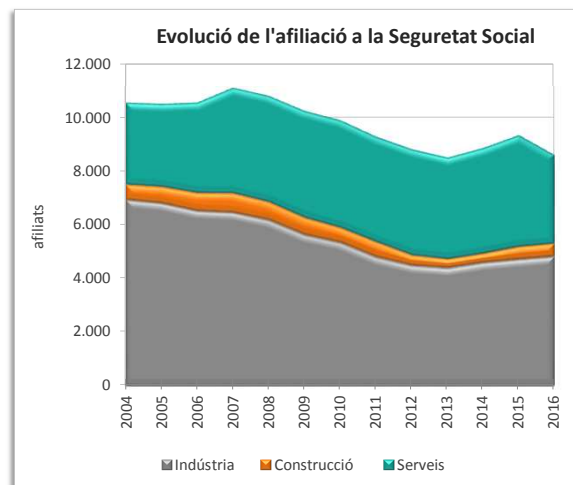
## Activitat econòmica

Renda Familiar Disponible per càpita 2016 (€) <sup>2</sup>	14.648	Atur registrat març 2017	613
Índex RFDPD 2016 (AMB = 100) <sup>2</sup>	79,7	Taxa d'atur	10,3
Població activa 2017 (1trim)	5.938	Atur masculí	231
Afiliació Seguretat Social desembre 2016	8.586	Atur femení	382
% Agricultura	0,2	Atur estranger masculí	31
% Indústria	55,9	Atur estranger femení	30
% Construcció	5,5	Atur jove masculí (<20 a 34 anys)	50
% Serveis	38,4	Atur jove femení (<20 a 34 anys)	79

## Edificis i habitatges

Edificis destinats a habitatges 2011	2.855	Habitatges iniciats 2016	7
% edificis en mal estat o ruïnós	0,6	Habitatges acabats 2016	3
% edificis en estat deficient	1,8	Mitjana anual habitatges acabats 2004-2016	38
Habitatges familiars 2011	5.247	Habitatges HPO iniciats 2016	0
% habitatges principals	81,1	Habitatges HPO acabats 2016	0
% habitatges secundaris	15,7	Mitjana anual habitatges acabats HPO 2004-2016	0
% habitatges no principals buits	3,2		

<sup>2</sup> Dades provisionals



La davallada que s'observa a la sèrie al novembre de 2011 és deguda a l'actualització de les dades de població activa.

Superfície (km²)	12,8
Densitat de població (habitants/(km²))	5.070

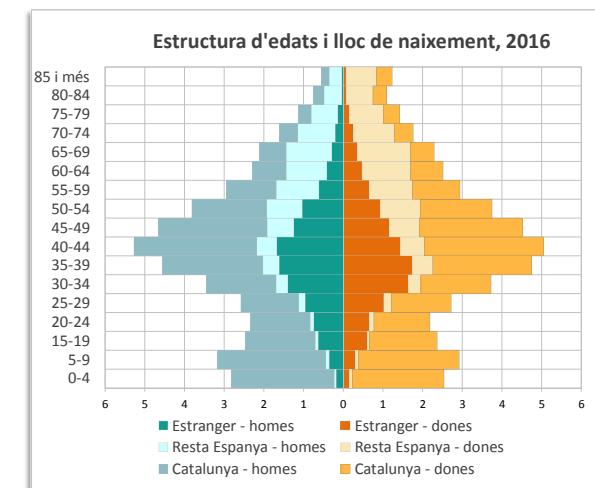
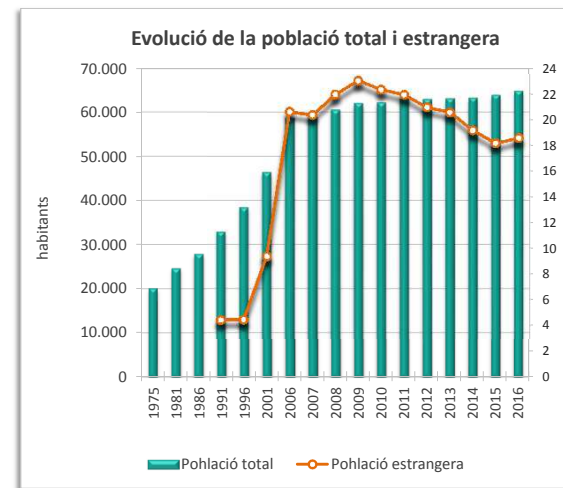
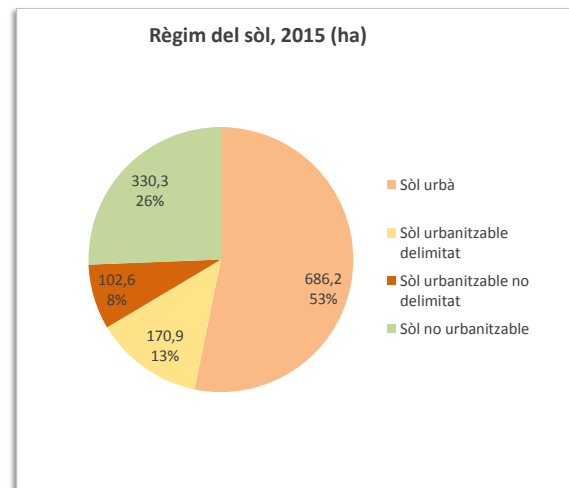
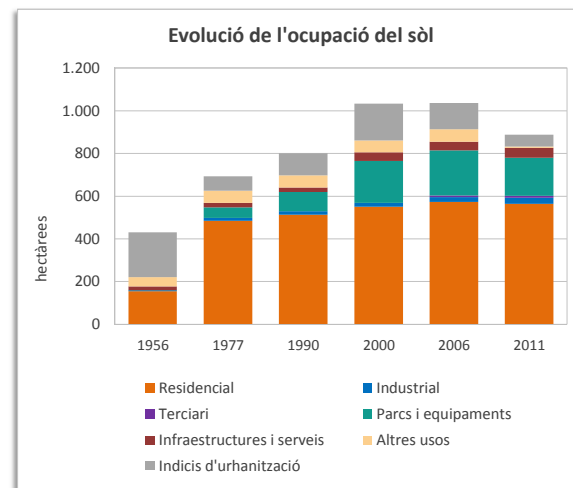
**Territori**

Superfície segons usos del sòl 2011 (ha)	1.290,2	Superfície segons planejament 2015 (ha)	1.290,0
Sòl ocupat (ha)	888,5	Sòl urbà (ha)	686,2
% Ocupació del sòl	68,9	Sòl urbanitzable delimitat (ha)	170,9
% Sòl residencial	63,4	Sòl urbanitzable no delimitat (ha)	102,6
% Sòl no residencial	31,4	Sòl no urbanitzable (ha)	330,3
% Sòl per a infraestructures i sistemes	5,2		
Densitat neta (habitants/ha sòl residencial)	115		

**Població**

Població 2016	64.892	Taxa de natalitat (‰) <sup>1</sup>	9,8
Homes	32.034	Taxa de mortalitat (‰) <sup>1</sup>	7,2
Dones	32.858	Índex sintètic de fecunditat <sup>1</sup>	1,3
Índex de masculinitat	97,5		
Creixement de població 2011-2016	1.753	Població estrangera 2016	19
% Creixement de població 2011-2016	2,8	% Població estrangera	6.252,0
% Població 0-14 anys	17,2	Homes	5.790
% Població 65 i més anys	13,9	Dones	64
Taxa de joventut (%)	9,3	% Població estrangera de nacionalitat europea	6,7
Índex d'envelliment	81,0	% Població estrangera de nacionalitat africana	20,8
Índex de sobreenvelliment	12,8	% Població estrangera de nacionalitat americana	8,7
Índex de dependència global	45,3	% Població estrangera de la resta del món	0,0

<sup>1</sup> Les dades de les taxes de natalitat, mortalitat i de l'índex sintètic de fecunditat són de l'any 2015



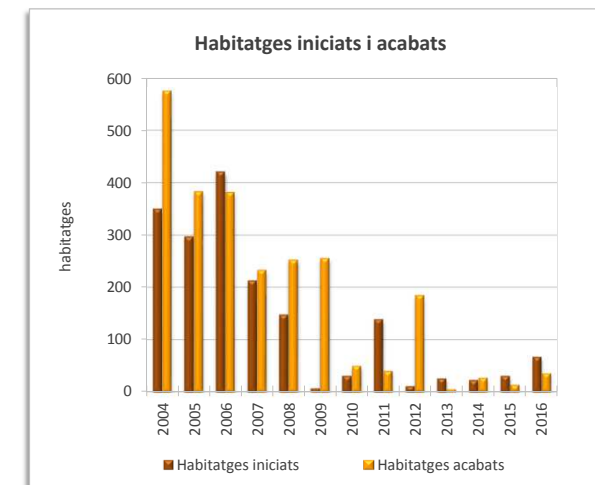
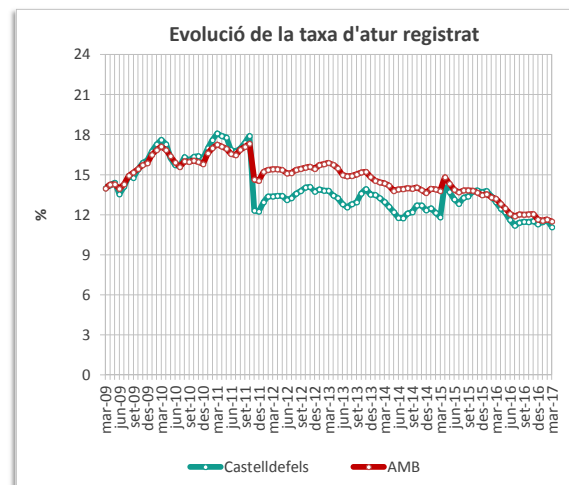
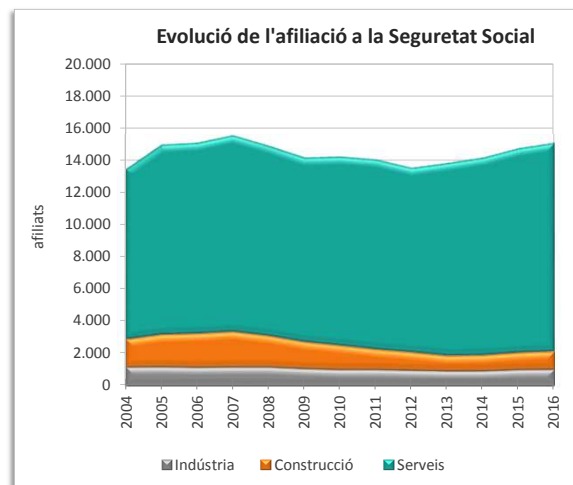
**Activitat econòmica**

Renda Familiar Disponible per càpita 2016 (€) <sup>2</sup>	17.671	Atur registrat març 2017	3.123
Índex RFDPD 2016 (AMB = 100) <sup>2</sup>	96,1	Taxa d'atur	11,1
Població activa 2017 (1trim)	28.229	Atur masculí	1.388
Afiliació Seguretat Social desembre 2016	15.081	Atur femení	1.735
% Agricultura	0,0	Atur estranger masculí	316
% Indústria	6,6	Atur estranger femení	333
% Construcció	7,4	Atur jove masculí (<20 a 34 anys)	354
% Serveis	85,9	Atur jove femení (<20 a 34 anys)	364

**Edificis i habitatges**

Edificis destinats a habitatges 2011	7.100	Habitatges iniciats 2016	67
% edificis en mal estat o ruïnós	2,0	Habitatges acabats 2016	36
% edificis en estat deficient	10,7	Mitjana anual habitatges acabats 2004-2016	188
Habitatges familiars 2011	32.214	Habitatges HPO iniciats 2016	0
% habitatges principals	72,6	Habitatges HPO acabats 2016	0
% habitatges secundaris	14,0	Mitjana anual habitatges acabats HPO 2004-2016	31
% habitatges no principals huits	13,3		

<sup>2</sup> Dades provisionals



La davallada que s'observa a la sèrie al novembre de 2011 és deguda a l'actualització de les dades de població activa.

Superfície (km²)	30,6
Densitat de població (habitants/(km²))	1.880

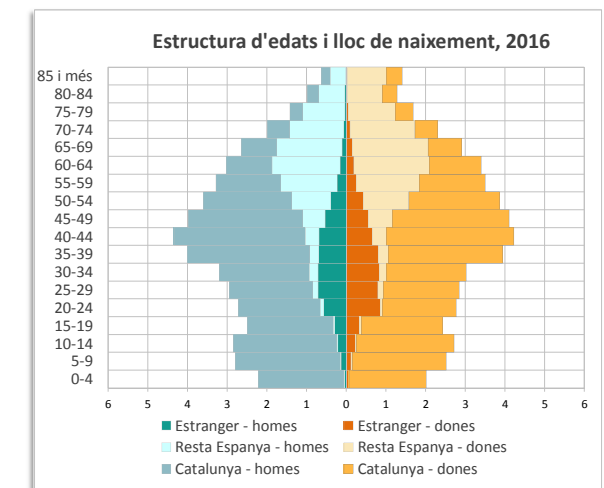
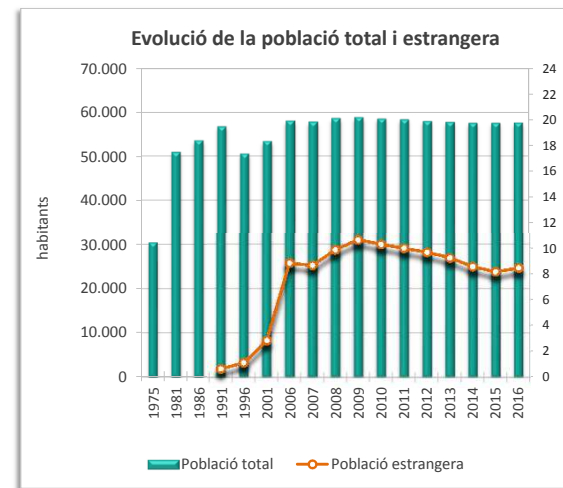
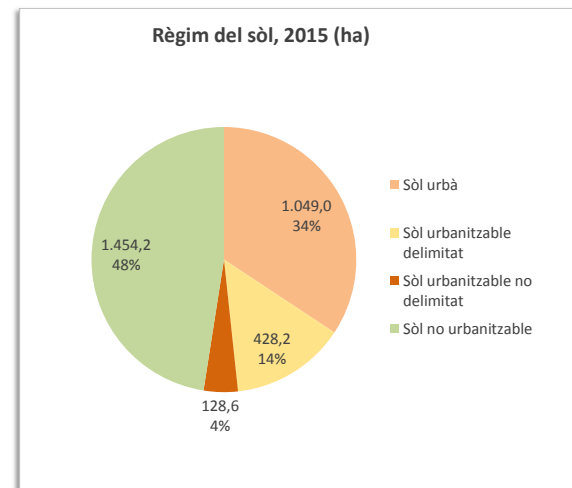
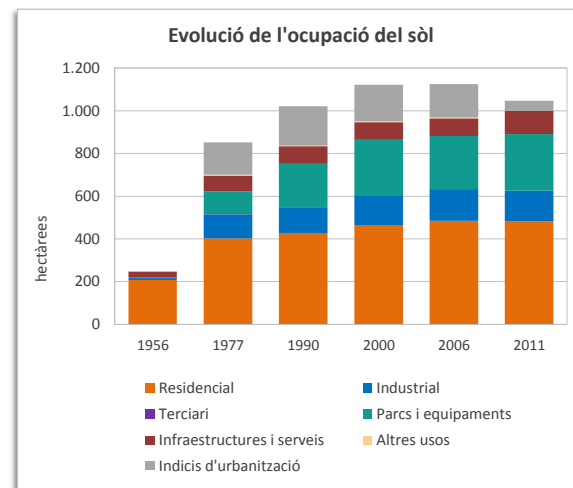
## Territori

Superfície segons usos del sòl 2011 (ha)	3.059,5	Superfície segons planejament 2015 (ha)	3.060,0
Sòl ocupat (ha)	1.046,5	Sòl urbà (ha)	1.049,0
% Ocupació del sòl	34,2	Sòl urbanitzable delimitat (ha)	428,2
% Sòl residencial	46,1	Sòl urbanitzable no delimitat (ha)	128,6
% Sòl no residencial	43,5	Sòl no urbanitzable (ha)	1.454,2
% Sòl per a infraestructures i sistemes	10,4		
Densitat neta (habitants/ha sòl residencial)	119		

## Població

Població 2016	57.543	Taxa de natalitat (‰) <sup>1</sup>	7,3
Homes	28.184	Taxa de mortalitat (‰) <sup>1</sup>	6,4
Dones	29.359	Índex sintètic de fecunditat <sup>1</sup>	1,1
Índex de masculinitat	96,0		
Creixement de població 2011-2016	-704	Població estrangera 2016	4.874
% Creixement de població 2011-2016	-1,2	% Població estrangera	8,5
% Població 0-14 anys	15,1	Homes	2.250
% Població 65 i més anys	17,2	Dones	2.624
Taxa de joventut (%)	10,4	% Població estrangera de nacionalitat europea	31,1
Índex d'envelliment	114,3	% Població estrangera de nacionalitat africana	13,9
Índex de sobreenvelliment	11,7	% Població estrangera de nacionalitat americana	36,8
Índex de dependència global	47,8	% Població estrangera de la resta del món	18,2

<sup>1</sup> Les dades de les taxes de natalitat, mortalitat i de l'índex sintètic de fecunditat són de l'any 2015



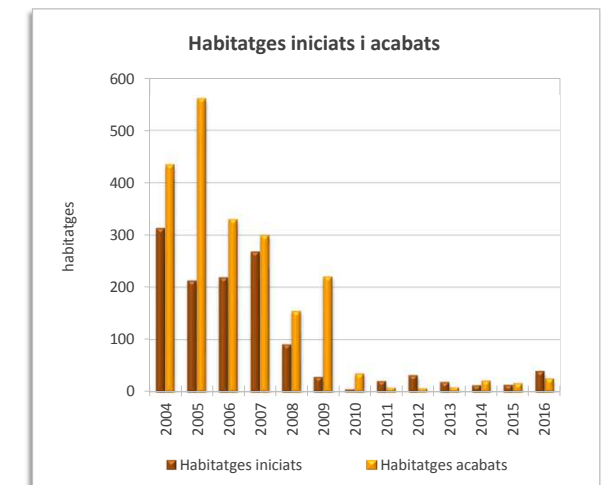
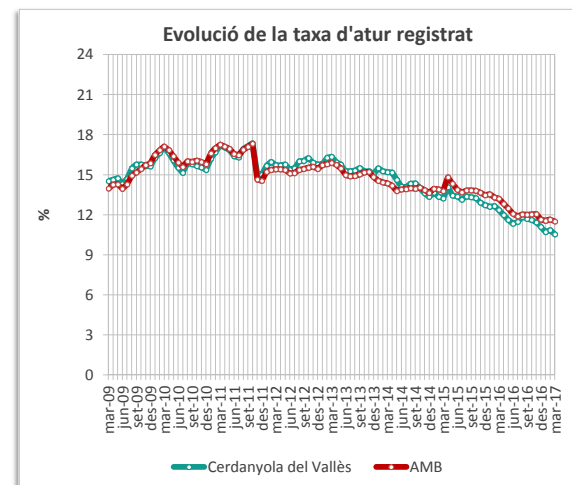
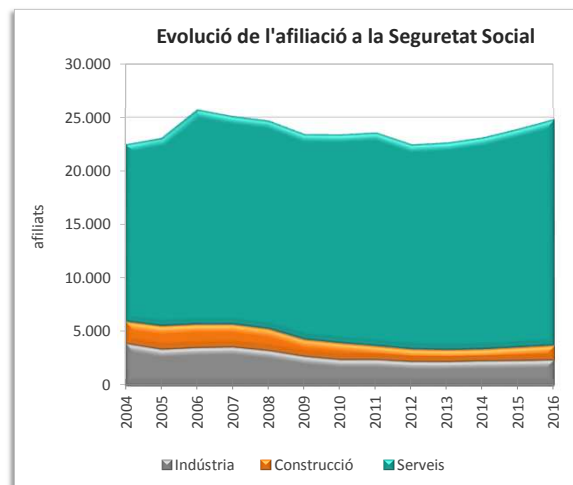
## Activitat econòmica

Renda Familiar Disponible per càpita 2016 (€) <sup>2</sup>	14.638	Atur registrat març 2017	2.972
Índex RFDPD 2016 (AMB = 100) <sup>2</sup>	79,6	Taxa d'atur	10,5
Població activa 2017 (1trim)	28.208	Atur masculí	1.243
Afiliació Seguretat Social desembre 2016	24.800	Atur femení	1.729
% Agricultura	0,0	Atur estranger masculí	152
% Indústria	9,6	Atur estranger femení	170
% Construcció	5,4	Atur jove masculí (<20 a 34 anys)	345
% Serveis	84,9	Atur jove femení (<20 a 34 anys)	330

<sup>2</sup> Dades provisionals

## Edificis i habitatges

Edificis destinats a habitatges 2011	7.034	Habitatges iniciats 2016	40
% edificis en mal estat o ruïnós	1,0	Habitatges acabats 2016	26
% edificis en estat deficient	4,5	Mitjana anual habitatges acabats 2004-2016	164
Habitatges familiars 2011	25.300	Habitatges HPO iniciats 2016	0
% habitatges principals	84,3	Habitatges HPO acabats 2016	0
% habitatges secundaris	1,7	Mitjana anual habitatges acabats HPO 2004-2016	40
% habitatges no principals buits	14,0		



La davallada que s'observa a la sèrie al novembre de 2011 és deguda a l'actualització de les dades de població activa.

Superfície (km²)	24,2
Densitat de població (habitants/(km²))	366

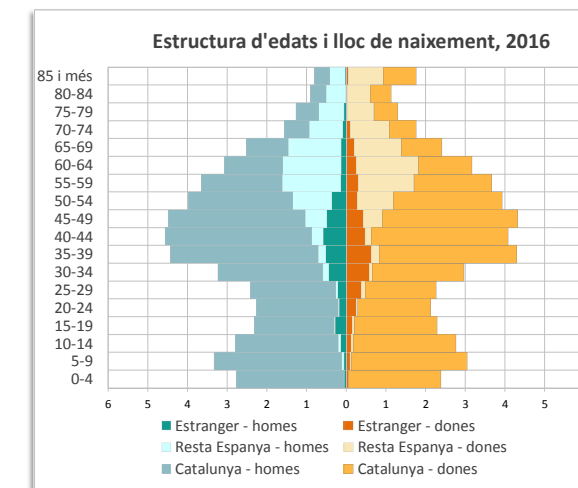
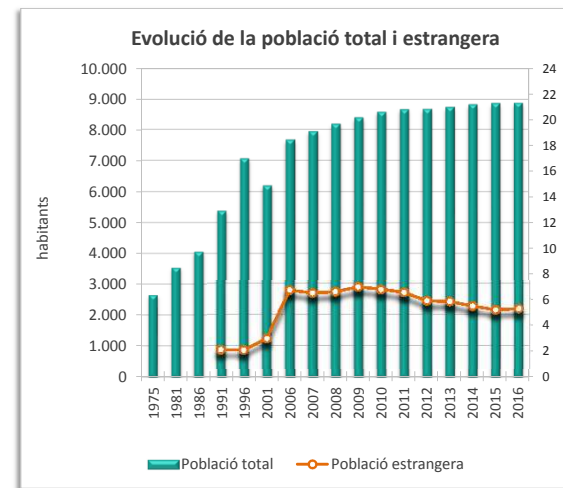
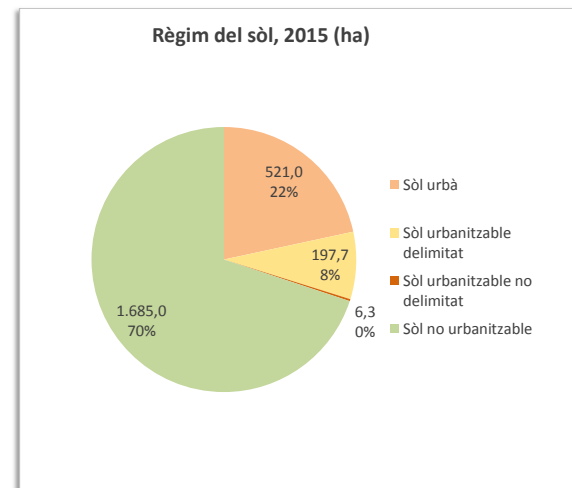
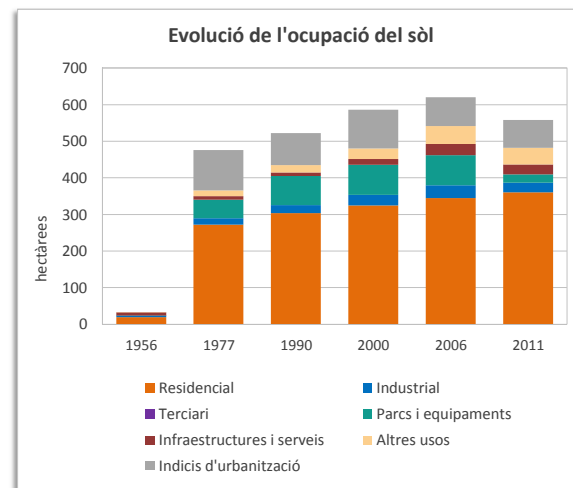
**Territori**

Superfície segons usos del sòl 2011 (ha)	2.409,8	Superfície segons planejament 2015 (ha)	2.410,0
Sòl ocupat (ha)	557,8	Sòl urbà (ha)	521,0
% Ocupació del sòl	23,1	Sòl urbanitzable delimitat (ha)	197,7
% Sòl residencial	64,6	Sòl urbanitzable no delimitat (ha)	6,3
% Sòl no residencial	30,6	Sòl no urbanitzable (ha)	1.685,0
% Sòl per a infraestructures i sistemes	4,8		
Densitat neta (habitants/ha sòl residencial)	25		

**Població**

Població 2016	8.861	Taxa de natalitat (%) <sup>1</sup>	9,6
Homes	4.453	Taxa de mortalitat (%) <sup>1</sup>	7,8
Dones	4.408	Índex sintètic de fecunditat <sup>1</sup>	1,5
Índex de masculinitat	101,0		
Creixement de població 2011-2016	210	Població estrangera 2016	469
% Creixement de població 2011-2016	2,4	% Població estrangera	5,3
% Població 0-14 anys	17,1	Homes	214
% Població 65 i més anys	15,4	Dones	255
Taxa de joventut (%)	9,0	% Població estrangera de nacionalitat europea	47,8
Índex d'envelliment	90,5	% Població estrangera de nacionalitat africana	21,1
Índex de sobreenvelliment	16,7	% Població estrangera de nacionalitat americana	23,7
Índex de dependència global	48,2	% Població estrangera de la resta del món	7,5

<sup>1</sup> Les dades de les taxes de natalitat, mortalitat i de l'índex sintètic de fecunditat són de l'any 2015



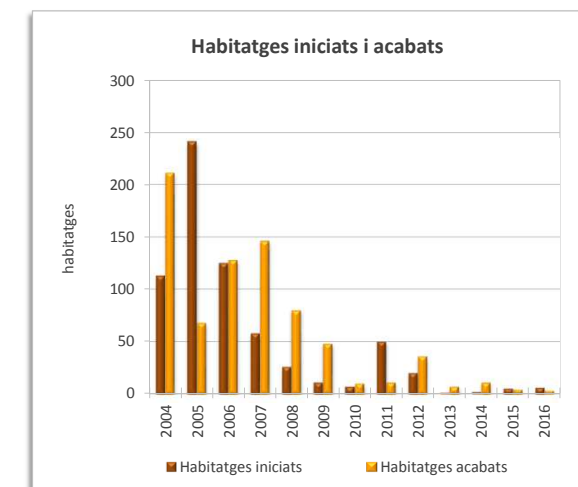
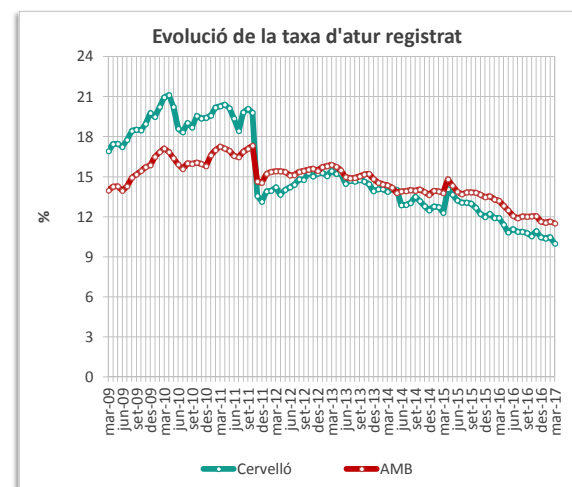
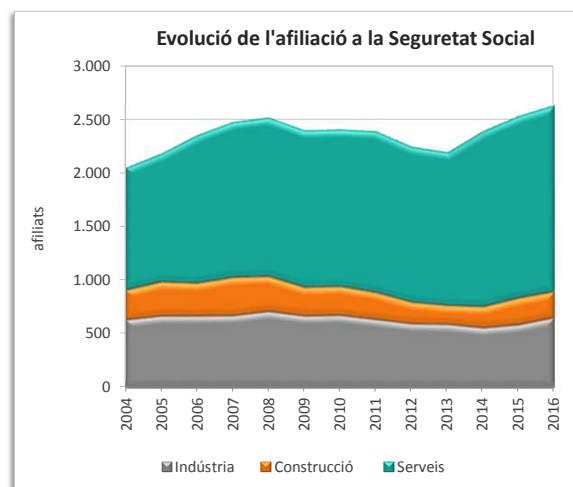
**Activitat econòmica**

Renda Familiar Disponible per càpita 2016 (€) <sup>2</sup>	18.163	Atur registrat març 2017	417
Índex RFDPD 2016 (AMB = 100) <sup>2</sup>	98,8	Taxa d'atur	10,0
Població activa 2017 (1trim)	4.176	Atur masculí	184
Afiliació Seguretat Social desembre 2016	2.629	Atur femení	233
% Agricultura	0,1	Atur estranger masculí	19
% Indústria	24,6	Atur estranger femení	18
% Construcció	9,2	Atur jove masculí (<20 a 34 anys)	32
% Serveis	66,1	Atur jove femení (<20 a 34 anys)	40

**Edificis i habitatges**

Edificis destinats a habitatges 2011	2.896	Habitatges iniciats 2016	6
% edificis en mal estat o ruïnós	0,8	Habitatges acabats 2016	3
% edificis en estat deficient	2,1	Mitjana anual habitatges acabats 2004-2016	59
Habitatges familiars 2011	3.984	Habitatges HPO iniciats 2016	0
% habitatges principals	78,2	Habitatges HPO acabats 2016	0
% habitatges secundaris	13,9	Mitjana anual habitatges acabats HPO 2004-2016	4
% habitatges no principals buits	7,9		

<sup>2</sup> Dades provisionals



La davallada que s'observa a la sèrie al novembre de 2011 és deguda a l'actualització de les dades de població activa.

Superfície (km<sup>2</sup>) 18,5  
 Densitat de població (habitants/(km<sup>2</sup>)) 766

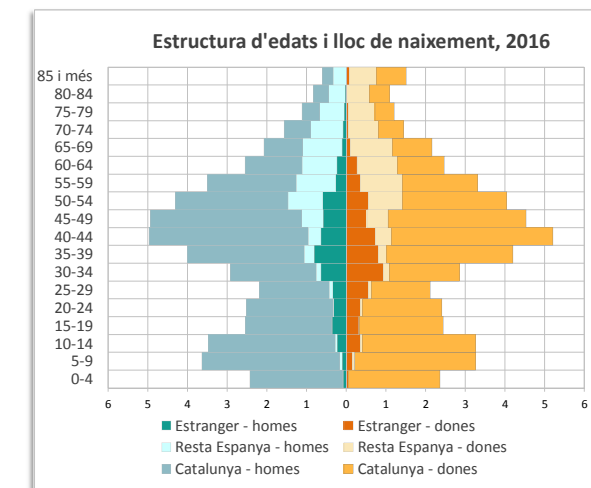
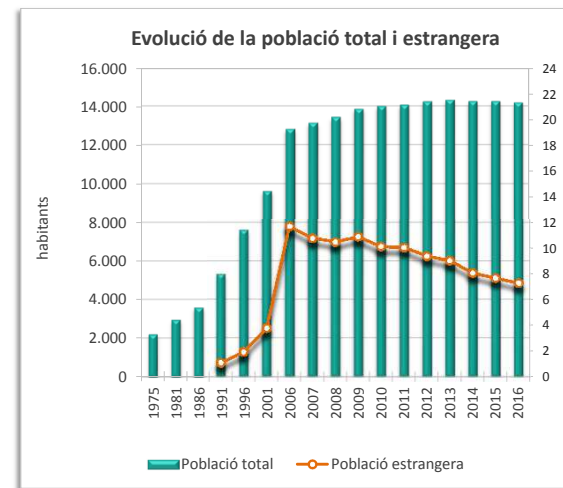
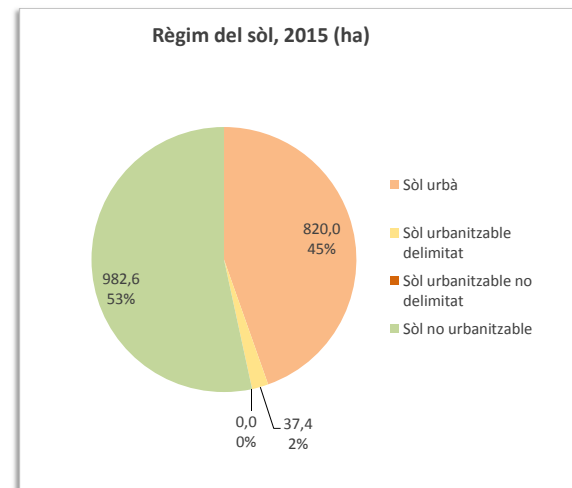
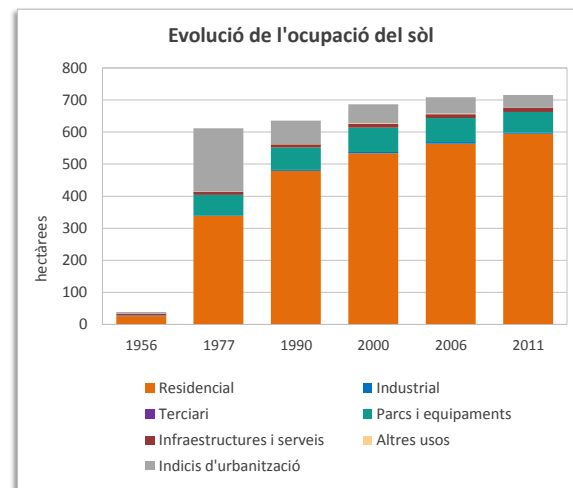
## Territori

Superfície segons usos del sòl 2011 (ha)	1.839,2	Superfície segons planejament 2015 (ha)	1.840,0
Sòl ocupat (ha)	715,9	Sòl urbà (ha)	820,0
% Ocupació del sòl	38,9	Sòl urbanitzable delimitat (ha)	37,4
% Sòl residencial	83,1	Sòl urbanitzable no delimitat (ha)	0,0
% Sòl no residencial	15,1	Sòl no urbanitzable (ha)	982,6
% Sòl per a infraestructures i sistemes	1,8		
Densitat neta (habitants/ha sòl residencial)	24		

## Població

Població 2016	14.168	Taxa de natalitat (‰) <sup>1</sup>	8,0
Homes	7.089	Taxa de mortalitat (‰) <sup>1</sup>	9,0
Dones	7.079	Índex sintètic de fecunditat <sup>1</sup>	1,2
Índex de masculinitat	100,1		
Creixement de població 2011-2016	104	Població estrangera 2016	1.037
% Creixement de població 2011-2016	0,7	% Població estrangera	7,3
% Població 0-14 anys	18,4	Homes	485
% Població 65 i més anys	13,6	Dones	552
Taxa de joventut (%)	9,9	% Població estrangera de nacionalitat europea	27,3
Índex d'envelliment	73,8	% Població estrangera de nacionalitat africana	19,2
Índex de sobreenvelliment	15,5	% Població estrangera de nacionalitat americana	50,9
Índex de dependència global	47,1	% Població estrangera de la resta del món	2,6

<sup>1</sup> Les dades de les taxes de natalitat, mortalitat i de l'índex sintètic de fecunditat són de l'any 2015



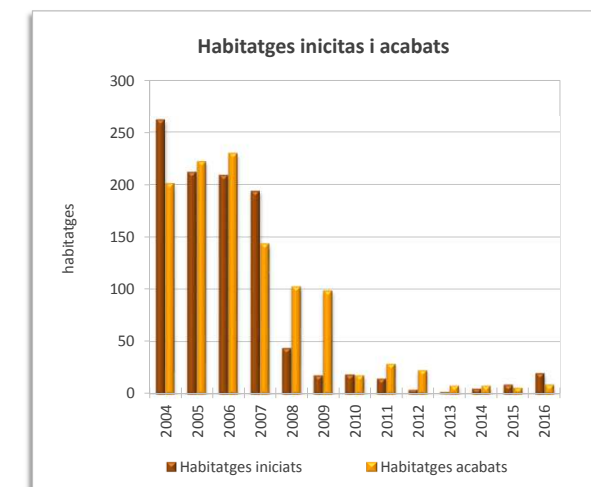
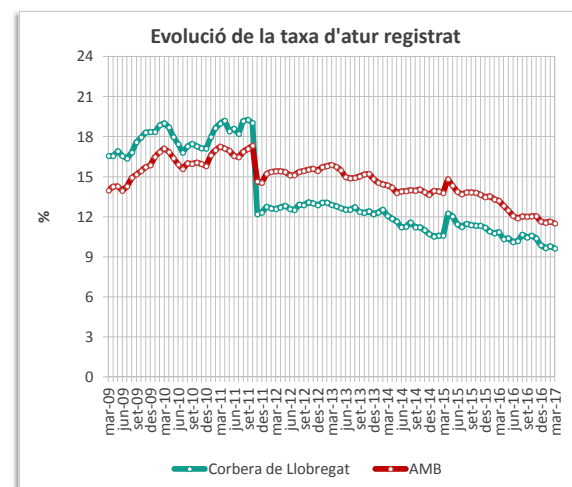
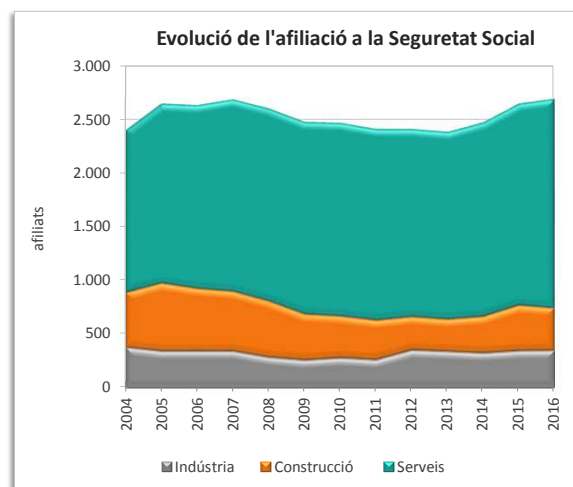
## Activitat econòmica

Renda Familiar Disponible per càpita 2016 (€) <sup>2</sup>	19.595	Atur registrat març 2017	634
Índex RFDPD 2016 (AMB = 100) <sup>2</sup>	106,6	Taxa d'atur	9,6
Població activa 2017 (1trim)	6.589	Atur masculí	291
Afiliació Seguretat Social desembre 2016	2.690	Atur femení	343
% Agricultura	0,2	Atur estranger masculí	48
% Indústria	12,6	Atur estranger femení	35
% Construcció	14,7	Atur jove masculí (<20 a 34 anys)	64
% Serveis	72,5	Atur jove femení (<20 a 34 anys)	66

## Edificis i habitatges

Edificis destinats a habitatges 2011	4.665	Habitatges iniciats 2016	20
% edificis en mal estat o ruïnós	0,4	Habitatges acabats 2016	9
% edificis en estat deficient	3,6	Mitjana anual habitatges acabats 2004-2016	85
Habitatges familiars 2011	6.722	Habitatges HPO iniciats 2016	0
% habitatges principals	75,4	Habitatges HPO acabats 2016	0
% habitatges secundaris	18,1	Mitjana anual habitatges acabats HPO 2004-2016	3
% habitatges no principals buits	6,5		

<sup>2</sup> Dades provisionals



La davallada que s'observa a la sèrie al novembre de 2011 és deguda a l'actualització de les dades de població activa.

Superfície (km<sup>2</sup>) 7,0  
 Densitat de població (habitants/(km<sup>2</sup>)) 12.296

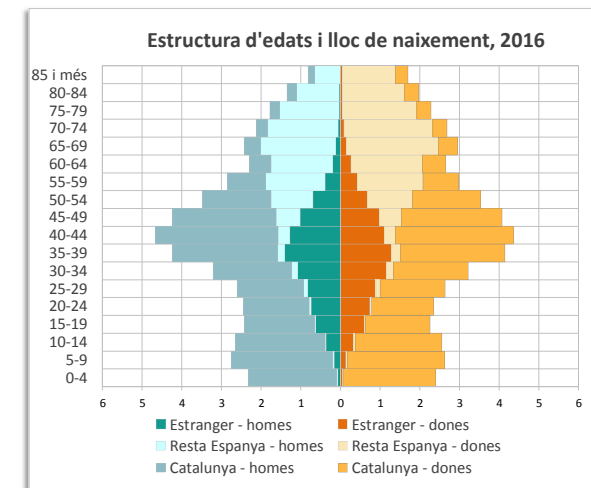
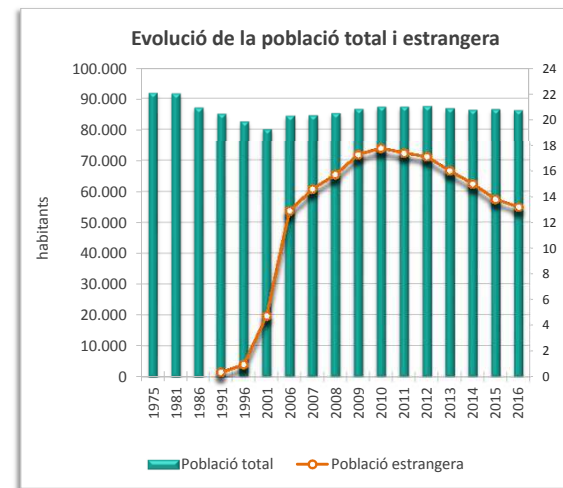
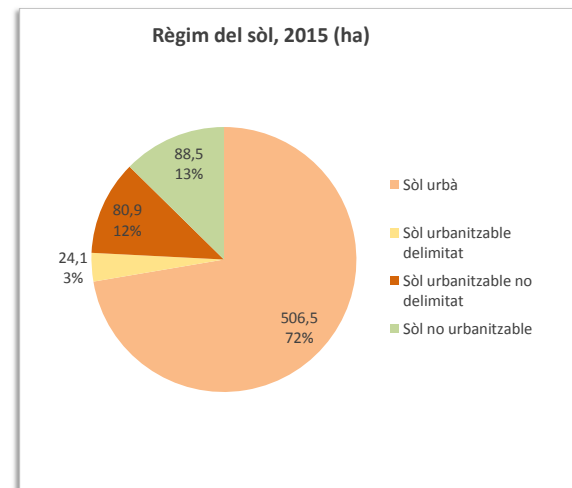
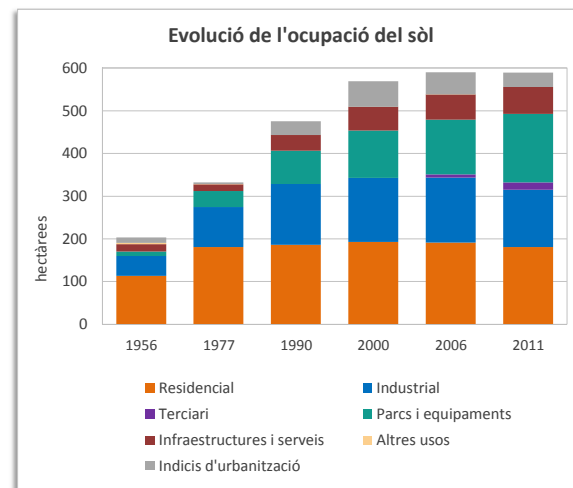
## Territori

Superfície segons usos del sòl 2011 (ha)	698,8	Superfície segons planejament 2015 (ha)	700,0
Sòl ocupat (ha)	589,4	Sòl urbà (ha)	506,5
% Ocupació del sòl	84,3	Sòl urbanitzable delimitat (ha)	24,1
% Sòl residencial	30,6	Sòl urbanitzable no delimitat (ha)	80,9
% Sòl no residencial	58,7	Sòl no urbanitzable (ha)	88,5
% Sòl per a infraestructures i sistemes	10,7		
Densitat neta (habitants/ha sòl residencial)	477		

## Població

Població 2016	86.072	Taxa de natalitat (‰) <sup>1</sup>	8,9
Homes	41.878	Taxa de mortalitat (‰) <sup>1</sup>	8,3
Dones	44.194	Índex sintètic de fecunditat <sup>1</sup>	1,3
Índex de masculinitat	94,8		
Creixement de població 2011-2016	-1.171	Població estrangera 2016	11.348
% Creixement de població 2011-2016	-1,3	% Població estrangera	13,2
% Població 0-14 anys	15,3	Homes	5.962
% Població 65 i més anys	20,1	Dones	5.386
Taxa de joventut (%)	9,5	% Població estrangera de nacionalitat europea	20,9
Índex d'envelliment	131,2	% Població estrangera de nacionalitat africana	29,4
Índex de sobreenvelliment	12,5	% Població estrangera de nacionalitat americana	37,5
Índex de dependència global	54,7	% Població estrangera de la resta del món	12,2

<sup>1</sup> Les dades de les taxes de natalitat, mortalitat i de l'índex sintètic de fecunditat són de l'any 2015



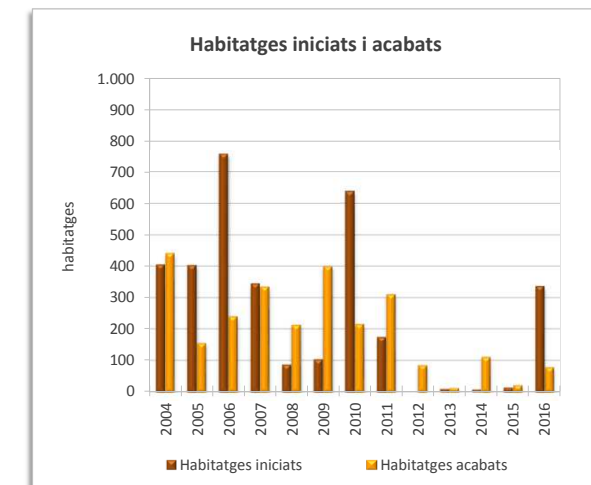
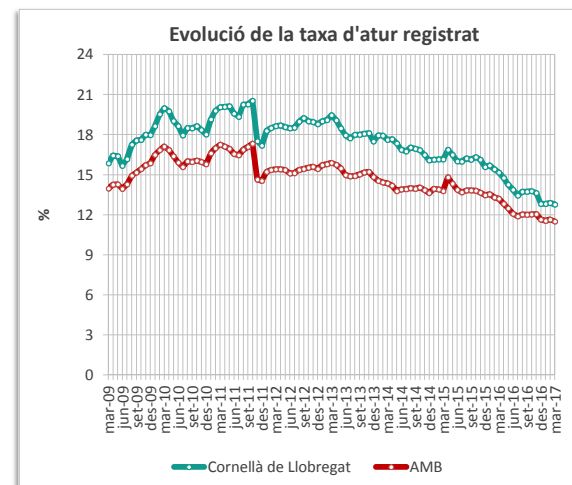
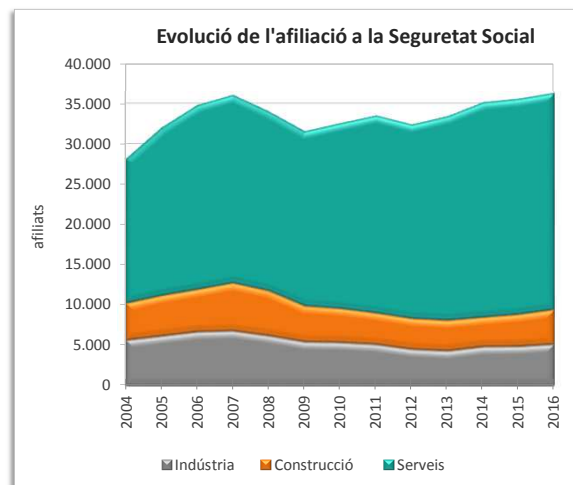
## Activitat econòmica

Renda Familiar Disponible per càpita 2016 (€) <sup>2</sup>	14.143	Atur registrat març 2017	5.347
Índex RFDPD 2016 (AMB = 100) <sup>2</sup>	76,9	Taxa d'atur	12,8
Població activa 2017 (1trim)	41.869	Atur masculí	2.597
Afiliació Seguretat Social desembre 2016	36.291	Atur femení	2.750
% Agricultura	0,0	Atur estranger masculí	713
% Indústria	14,0	Atur estranger femení	504
% Construcció	12,0	Atur jove masculí (<20 a 34 anys)	594
% Serveis	74,0	Atur jove femení (<20 a 34 anys)	653

## Edificis i habitatges

Edificis destinats a habitatges 2011	3.926	Habitatges iniciats 2016	336
% edificis en mal estat o ruïnós	3,7	Habitatges acabats 2016	78
% edificis en estat deficient	10,0	Mitjana anual habitatges acabats 2004-2016	201
Habitatges familiars 2011	36.662	Habitatges HPO iniciats 2016	54
% habitatges principals	91,2	Habitatges HPO acabats 2016	11
% habitatges secundaris	1,5	Mitjana anual habitatges acabats HPO 2004-2016	48
% habitatges no principals buits	7,3		

<sup>2</sup> Dades provisionals



La davallada que s'observa a la sèrie al novembre de 2011 és deguda a l'actualització de les dades de població activa.

Superfície (km²)	4,6
Densitat de població (habitants/(km²))	9.942

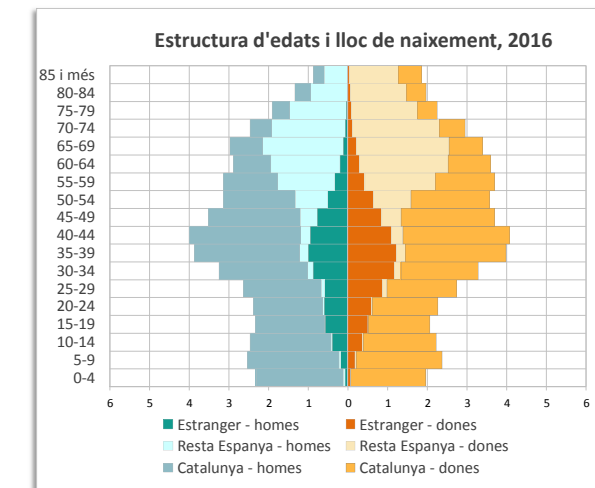
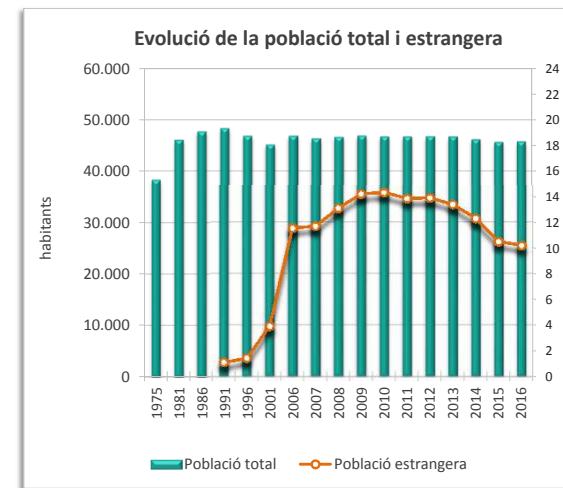
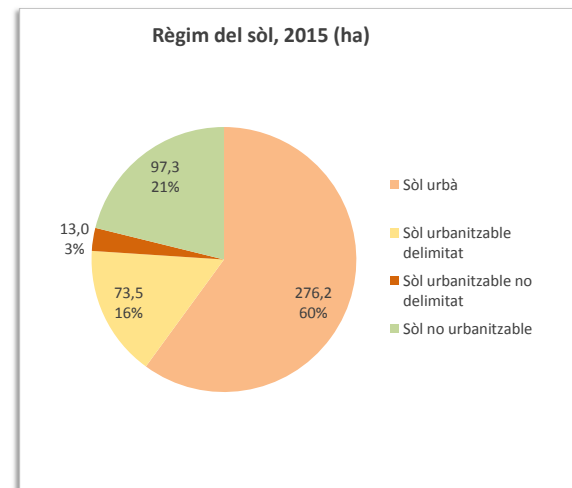
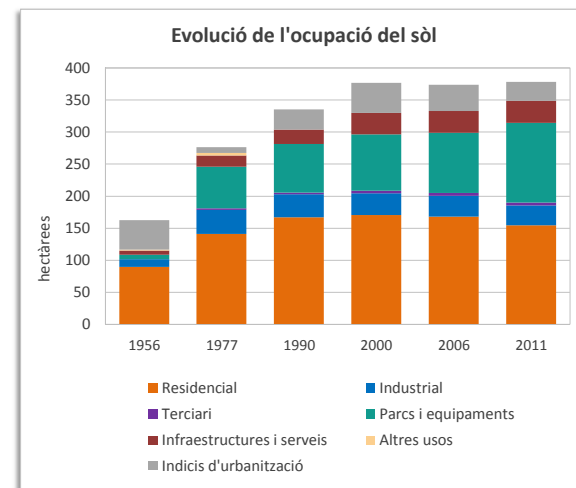
## Territori

Superfície segons usos del sòl 2011 (ha)	453,7	Superfície segons planejament 2015 (ha)	460,0
Sòl ocupat (ha)	378,5	Sòl urbà (ha)	276,2
% Ocupació del sòl	83,4	Sòl urbanitzable delimitat (ha)	73,5
% Sòl residencial	40,8	Sòl urbanitzable no delimitat (ha)	13,0
% Sòl no residencial	50,0	Sòl no urbanitzable (ha)	97,3
% Sòl per a infraestructures i sistemes	9,2		
Densitat neta (habitants/ha sòl residencial)	296		

## Població

Població 2016	45.733	Taxa de natalitat (‰) <sup>1</sup>	8,9
Homes	21.979	Taxa de mortalitat (‰) <sup>1</sup>	8,7
Dones	23.754	Índex sintètic de fecunditat <sup>1</sup>	1,4
Índex de masculinitat	92,5		
Creixement de població 2011-2016	-954	Població estrangera 2016	4.645
% Creixement de població 2011-2016	-2,0	% Població estrangera	10,2
% Població 0-14 anys	13,9	Homes	2.225
% Població 65 i més anys	22,0	Dones	2.420
Taxa de joventut (%)	9,1	% Població estrangera de nacionalitat europea	30,5
Índex d'envelliment	158,3	% Població estrangera de nacionalitat africana	11,2
Índex de sobreenvelliment	12,4	% Població estrangera de nacionalitat americana	47,0
Índex de dependència global	55,9	% Població estrangera de la resta del món	11,2

<sup>1</sup> Les dades de les taxes de natalitat, mortalitat i de l'índex sintètic de fecunditat són de l'any 2015



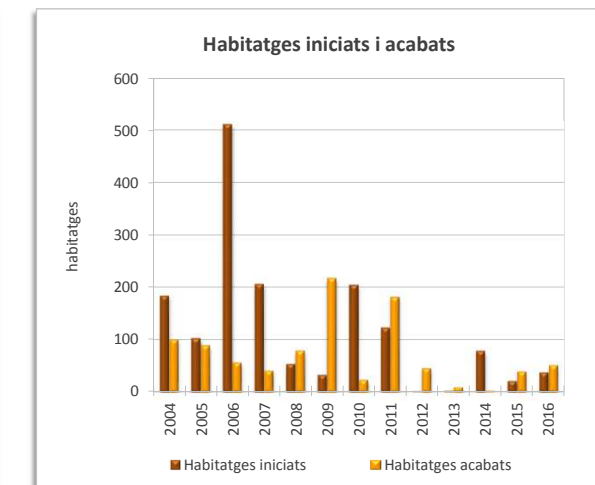
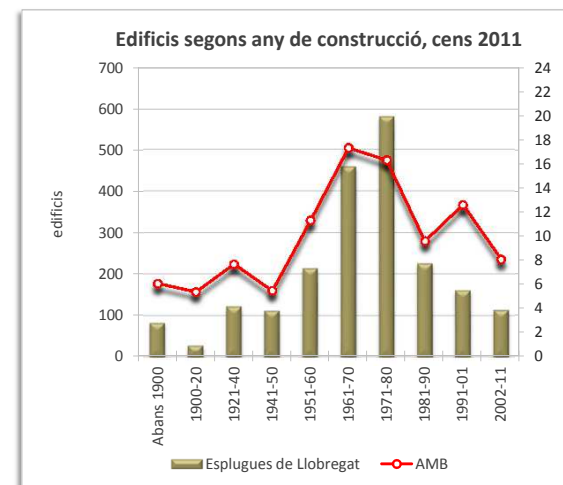
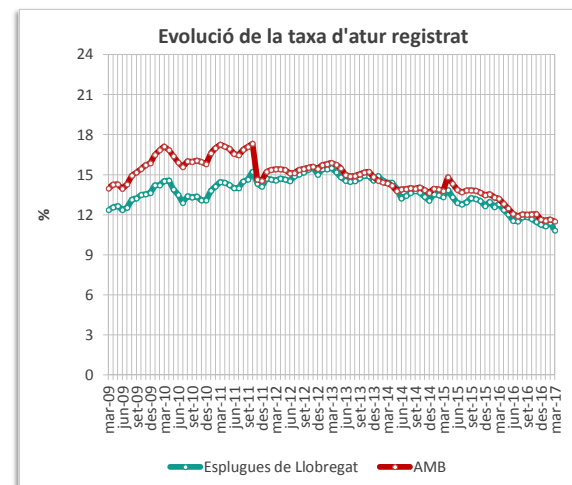
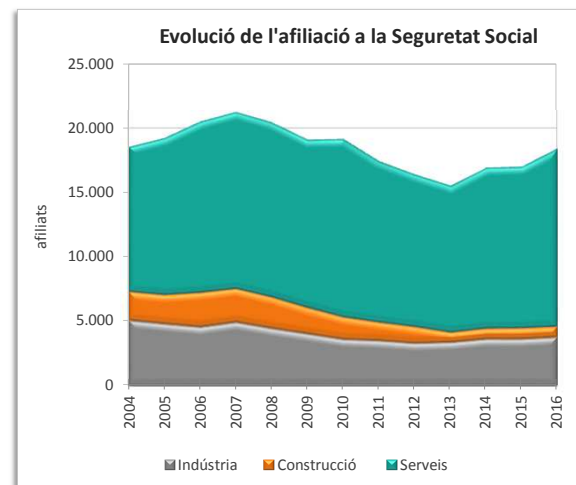
## Activitat econòmica

Renda Familiar Disponible per càpita 2016 (€) <sup>2</sup>	17.441	Atur registrat març 2017	2.390
Índex RFDPD 2016 (AMB = 100) <sup>2</sup>	94,9	Taxa d'atur	10,8
Població activa 2017 (1trim)	22.088	Atur masculí	1.023
Afiliació Seguretat Social desembre 2016	18.408	Atur femení	1.367
% Agricultura	0,0	Atur estranger masculí	169
% Indústria	20,4	Atur estranger femení	167
% Construcció	4,5	Atur jove masculí (<20 a 34 anys)	228
% Serveis	75,1	Atur jove femení (<20 a 34 anys)	263

<sup>2</sup> Dades provisionals

## Edificis i habitatges

Edificis destinats a habitatges 2011	2.091	Habitatges iniciats 2016	38
% edificis en mal estat o ruïnós	1,7	Habitatges acabats 2016	51
% edificis en estat deficient	6,7	Mitjana anual habitatges acabats 2004-2016	72
Habitatges familiars 2011	19.453	Habitatges HPO iniciats 2016	0
% habitatges principals	90,1	Habitatges HPO acabats 2016	0
% habitatges secundaris	3,2	Mitjana anual habitatges acabats HPO 2004-2016	20
% habitatges no principals buits	6,7		



La davallada que s'observa a la sèrie al novembre de 2011 és deguda a l'actualització de les dades de població activa.

Superfície (km²)	30,7
Densitat de població (habitants/(km²))	1.507

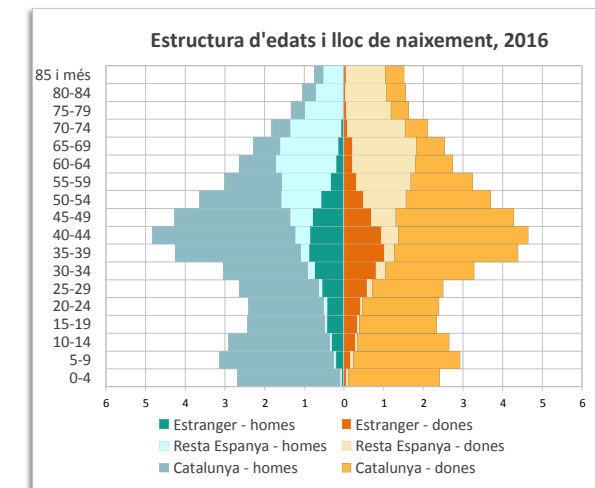
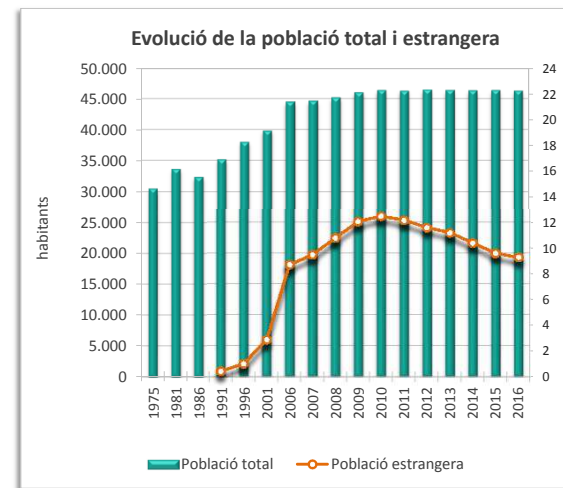
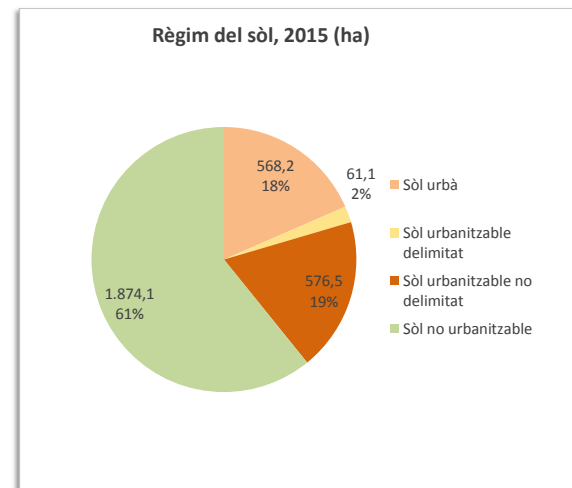
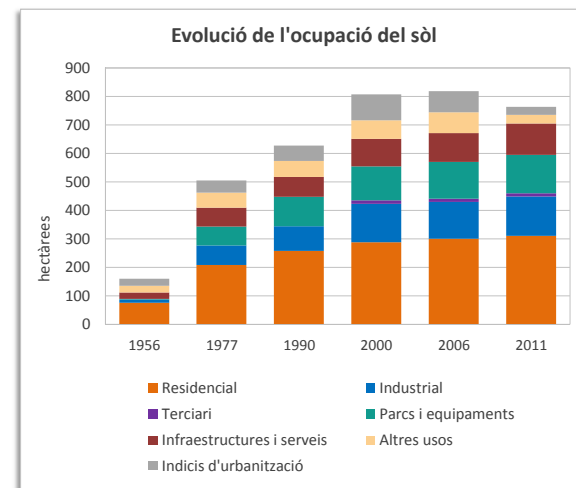
**Territori**

Superfície segons usos del sòl 2011 (ha)	3.074,6	Superfície segons planejament 2015 (ha)	3.080,0
Sòl ocupat (ha)	763,7	Sòl urbà (ha)	568,2
% Ocupació del sòl	24,8	Sòl urbanitzable delimitat (ha)	61,1
% Sòl residencial	40,7	Sòl urbanitzable no delimitat (ha)	576,5
% Sòl no residencial	44,9	Sòl no urbanitzable (ha)	1.874,1
% Sòl per a infraestructures i sistemes	14,4		
Densitat neta (habitants/ha sòl residencial)	149		

**Població**

Població 2016	46.266	Taxa de natalitat (%) <sup>1</sup>	9,1
Homes	22.757	Taxa de mortalitat (%) <sup>1</sup>	6,6
Dones	23.509	Índex sintètic de fecunditat <sup>1</sup>	1,3
Índex de masculinitat	96,8		
Creixement de població 2011-2016	16	Població estrangera 2016	4.312
% Creixement de població 2011-2016	0,0	% Població estrangera	9,3
% Població 0-14 anys	16,7	Homes	2.189
% Població 65 i més anys	16,6	Dones	2.123
Taxa de joventut (%)	9,6	% Població estrangera de nacionalitat europea	45,0
Índex d'envelliment	99,2	% Població estrangera de nacionalitat africana	21,0
Índex de sobreenvelliment	13,7	% Població estrangera de nacionalitat americana	23,2
Índex de dependència global	49,9	% Població estrangera de la resta del món	10,8

<sup>1</sup> Les dades de les taxes de natalitat, mortalitat i de l'índex sintètic de fecunditat són de l'any 2015



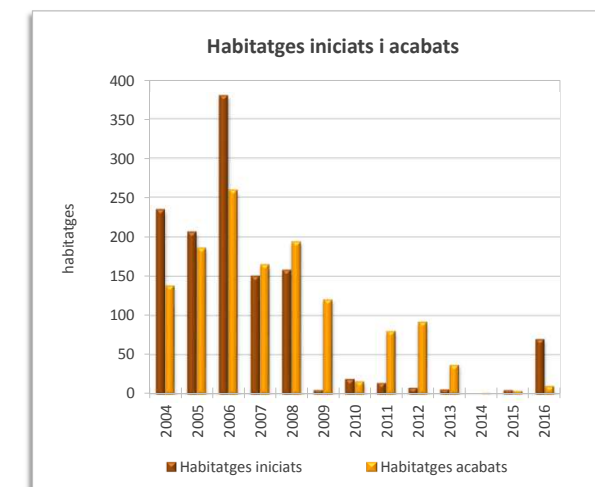
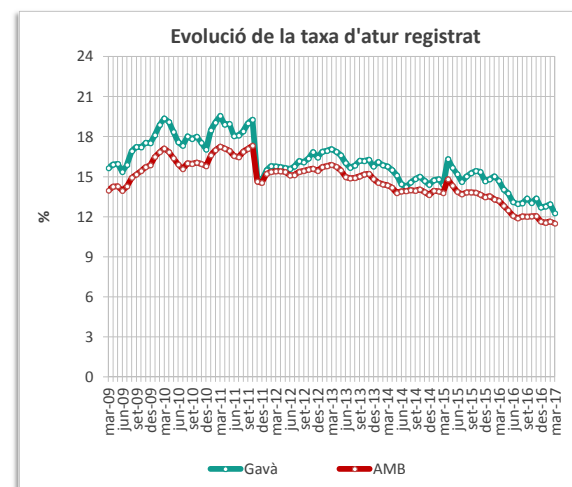
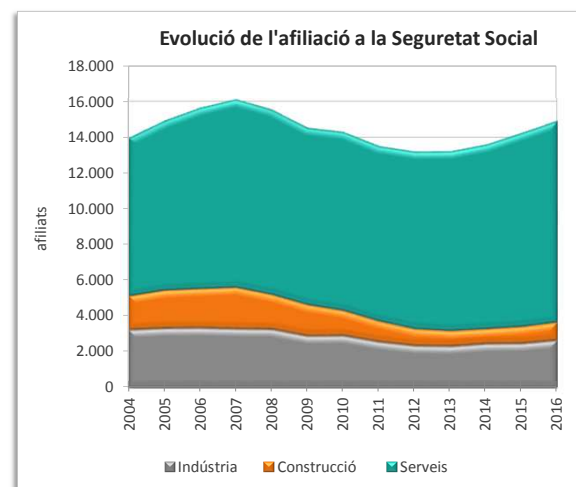
**Activitat econòmica**

Renda Familiar Disponible per càpita 2016 (€) <sup>2</sup>	15.844	Atur registrat març 2017	2.593
Índex RFDPD 2016 (AMB = 100) <sup>2</sup>	86,2	Taxa d'atur	12,3
Població activa 2017 (1trim)	21.140	Atur masculí	1.130
Afiliació Seguretat Social desembre 2016	14.922	Atur femení	1.463
% Agricultura	0,6	Atur estranger masculí	144
% Indústria	17,0	Atur estranger femení	157
% Construcció	6,8	Atur jove masculí (<20 a 34 anys)	291
% Serveis	75,5	Atur jove femení (<20 a 34 anys)	330

**Edificis i habitatges**

Edificis destinats a habitatges 2011	4.994	Habitatges iniciats 2016	70
% edificis en mal estat o ruïnós	1,5	Habitatges acabats 2016	10
% edificis en estat deficient	5,8	Mitjana anual habitatges acabats 2004-2016	100
Habitatges familiars 2011	21.428	Habitatges HPO iniciats 2016	0
% habitatges principals	82,5	Habitatges HPO acabats 2016	0
% habitatges secundaris	9,5	Mitjana anual habitatges acabats HPO 2004-2016	25
% habitatges no principals buits	8,1		

<sup>2</sup> Dades provisionals



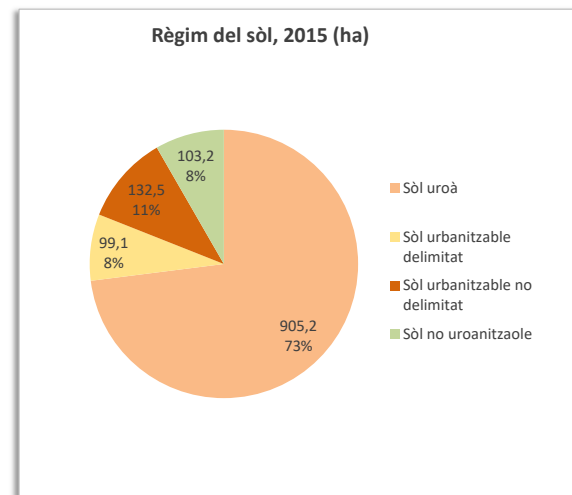
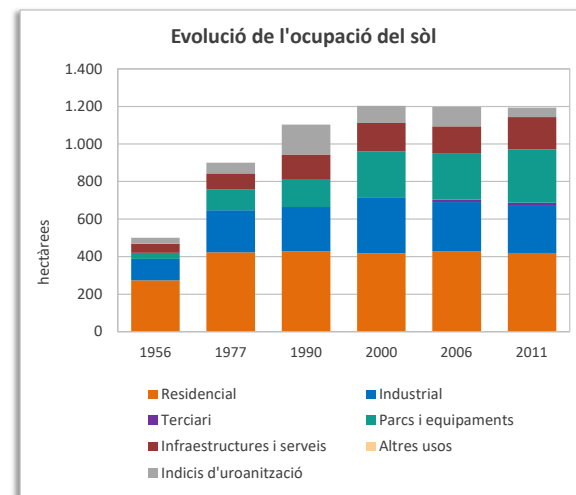
La davallada que s'observa a la sèrie al novembre de 2011 és deguda a l'actualització de les dades de població activa.



Superfície (km²)	12,4
Densitat de població (habitants/(km²))	20.549

## Territori

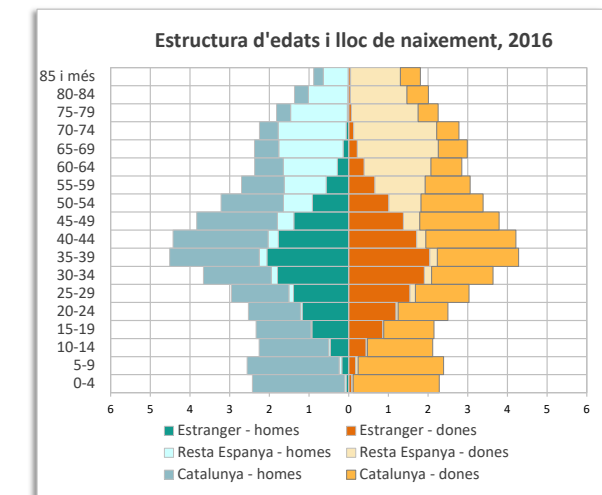
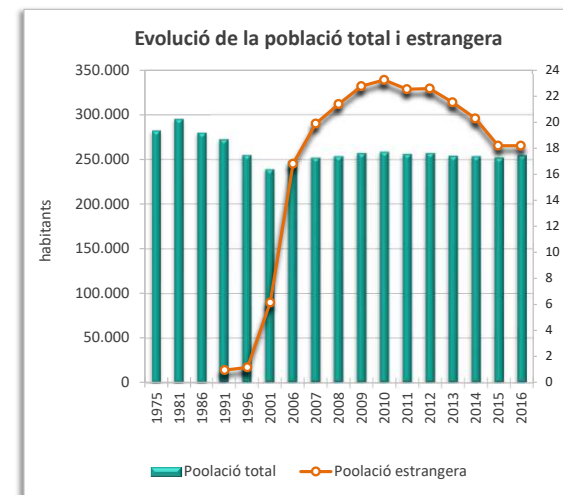
Superfície segons usos del sòl 2011 (ha)	1.252,6	Superfície segons planejament 2015 (ha)	1.240,0
Sòl ocupat (ha)	1.193,6	Sòl urbà (ha)	905,2
% Ocupació del sòl	95,3	Sòl urbanitzable delimitat (ha)	99,1
% Sòl residencial	35,1	Sòl urbanitzable no delimitat (ha)	132,5
% Sòl no residencial	50,4	Sòl no urbanitzable (ha)	103,2
% Sòl per a infraestructures i sistemes	14,5		
Densitat neta (habitants/ha sòl residencial)	608		



## Població

Població 2016	254.804	Taxa de natalitat (‰) <sup>1</sup>	9,8
Homes	123.505	Taxa de mortalitat (‰) <sup>1</sup>	8,6
Dones	131.299	Índex sintètic de fecunditat <sup>1</sup>	1,5
Índex de masculinitat	94,1		
Creixement de població 2011-2016	-1.261	Població estrangera 2016	46.354
% Creixement de població 2011-2016	-0,5	% Població estrangera	18,2
% Població 0-14 anys	14,0	Homes	24.058
% Població 65 i més anys	20,5	Dones	22.296
Taxa de joventut (%)	9,5	% Població estrangera de nacionalitat europea	14,2
Índex d'envelliment	146,2	% Població estrangera de nacionalitat africana	15,9
Índex de sobreenvelliment	13,1	% Població estrangera de nacionalitat americana	48,7
Índex de dependència global	52,8	% Població estrangera de la resta del món	21,1

<sup>1</sup> Les dades de les taxes de natalitat, mortalitat i de l'índex sintètic de fecunditat són de l'any 2015



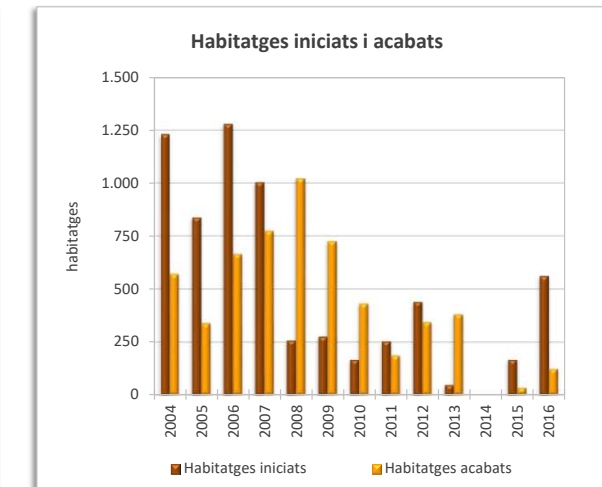
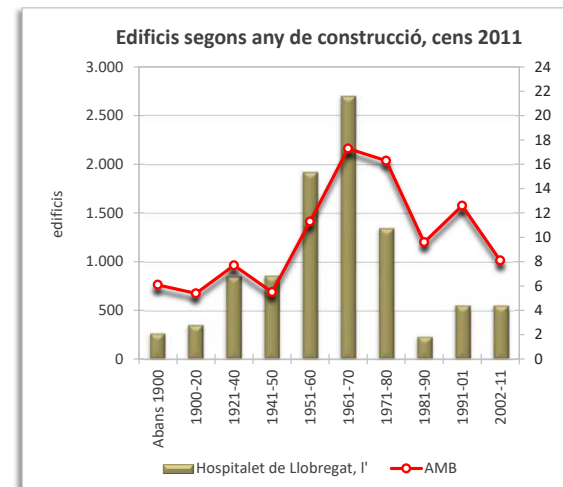
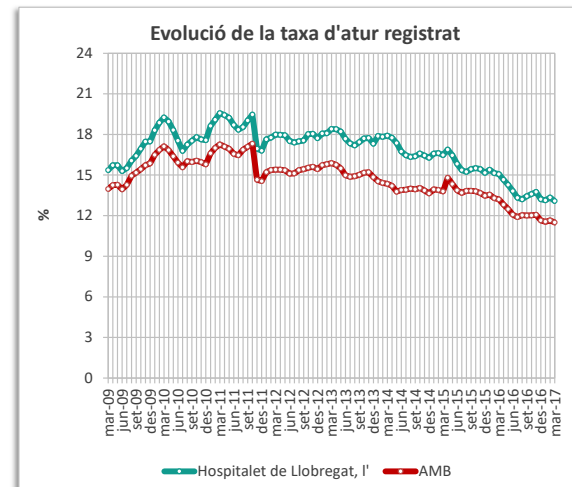
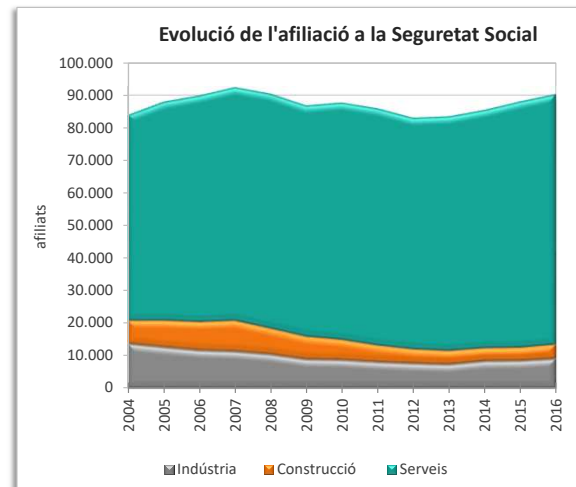
## Activitat econòmica

Renda Familiar Disponible per càpita 2016 (€) <sup>2</sup>	15.352	Atur registrat març 2017	16.548
Índex RFDPC 2016 (AMB = 100) <sup>2</sup>	83,5	Taxa d'atur	13,1
Població activa 2017 (1trim)	126.553	Atur masculí	7.740
Afiliació Seguretat Social desembre 2016	90.239	Atur femení	8.808
% Agricultura	0,0	Atur estranger masculí	1.931
% Indústria	9,9	Atur estranger femení	1.590
% Construcció	5,0	Atur jove masculí (<20 a 34 anys)	1.793
% Serveis	85,1	Atur jove femení (<20 a 34 anys)	2.142

<sup>2</sup> Dades provisionals

## Edificis i habitatges

Edificis destinats a habitatges 2011	9.623	Habitatges iniciats 2016	560
% edificis en mal estat o ruïnós	4,7	Habitatges acabats 2016	120
% edificis en estat deficient	13,9	Mitjana anual habitatges acabats 2004-2016	428
Habitatges familiars 2011	112.065	Habitatges HPO iniciats 2016	44
% habitatges principals	91,0	Habitatges HPO acabats 2016	40
% habitatges secundaris	1,3	Mitjana anual habitatges acabats HPO 2004-2016	133
% habitatges no principals buits	7,7		



La davallada que s'observa a la sèrie al novembre de 2011 és deguda a l'actualització de les dades de població activa.

Superfície (km²)	15,9
Densitat de població (habitants/(km²))	1.595

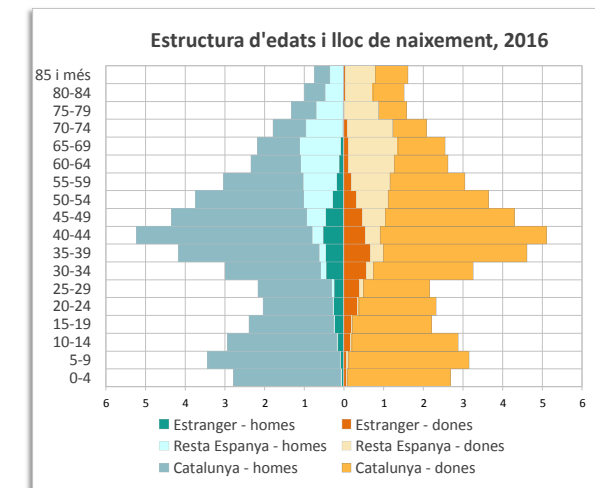
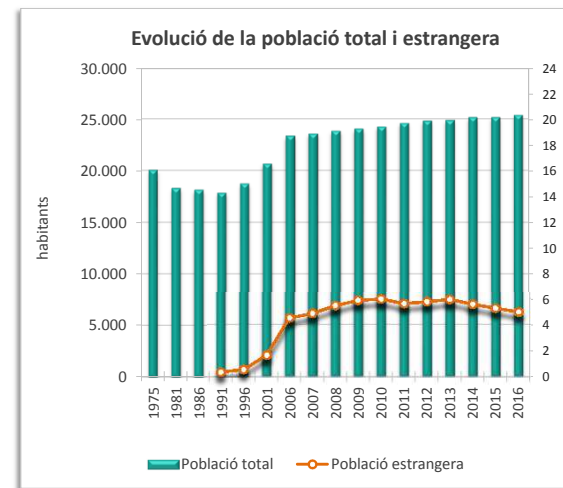
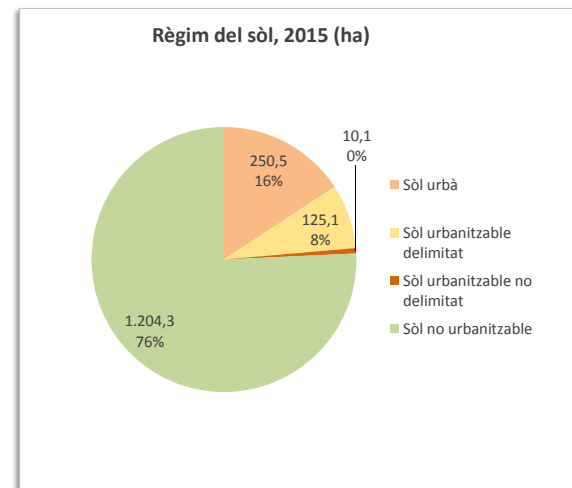
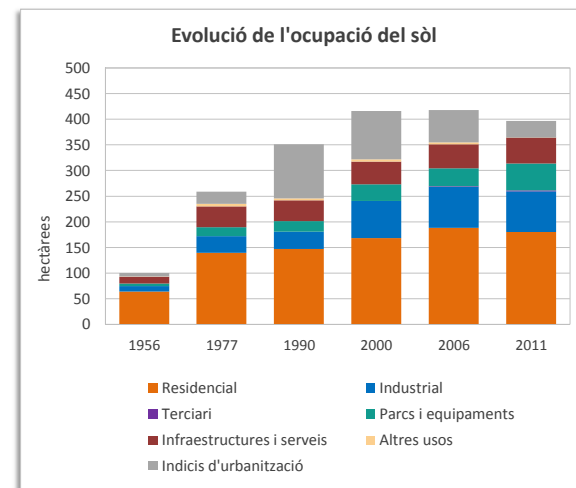
## Territori

Superfície segons usos del sòl 2011 (ha)	1.594,0	Superfície segons planejament 2015 (ha)	1.590,0
Sòl ocupat (ha)	396,6	Sòl urbà (ha)	250,5
% Ocupació del sòl	24,9	Sòl urbanitzable delimitat (ha)	125,1
% Sòl residencial	45,4	Sòl urbanitzable no delimitat (ha)	10,1
% Sòl no residencial	41,8	Sòl no urbanitzable (ha)	1.204,3
% Sòl per a infraestructures i sistemes	12,8		
Densitat neta (habitants/ha sòl residencial)	141		

## Població

Població 2016	25.359	Taxa de natalitat (‰) <sup>1</sup>	9,9
Homes	12.342	Taxa de mortalitat (‰) <sup>1</sup>	6,5
Dones	13.017	Índex sintètic de fecunditat <sup>1</sup>	1,4
Índex de masculinitat	94,8		
Creixement de població 2011-2016	787	Població estrangera 2016	1.280
% Creixement de població 2011-2016	3,2	% Població estrangera	5,0
% Població 0-14 anys	17,9	Homes	602
% Població 65 i més anys	16,4	Dones	678
Taxa de joventut (%)	9,0	% Població estrangera de nacionalitat europea	26,1
Índex d'envelliment	91,5	% Població estrangera de nacionalitat africana	21,3
Índex de sobreenvelliment	14,3	% Població estrangera de nacionalitat americana	41,2
Índex de dependència global	52,1	% Població estrangera de la resta del món	11,5

<sup>1</sup> Les dades de les taxes de natalitat, mortalitat i de l'índex sintètic de fecunditat són de l'any 2015



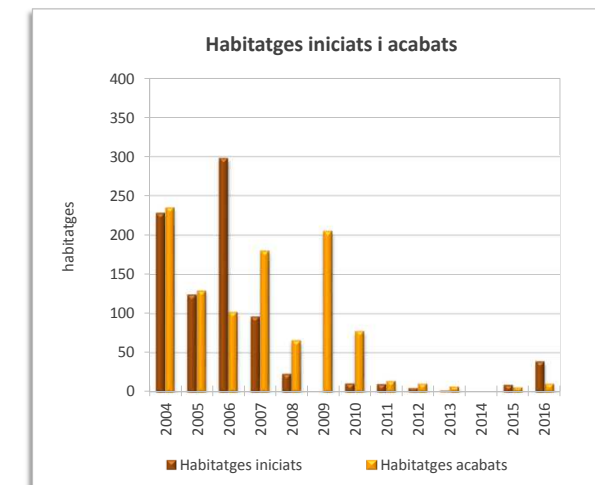
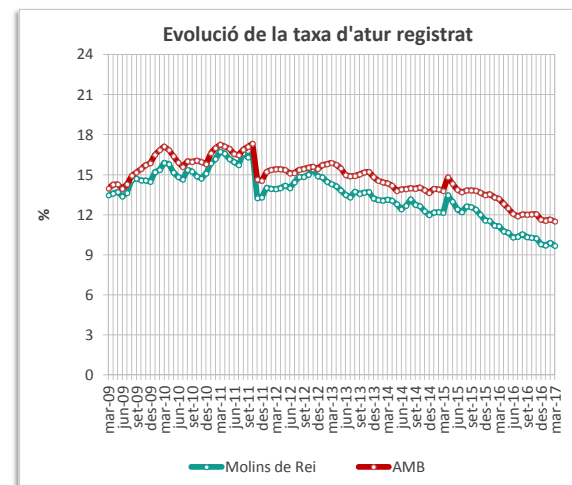
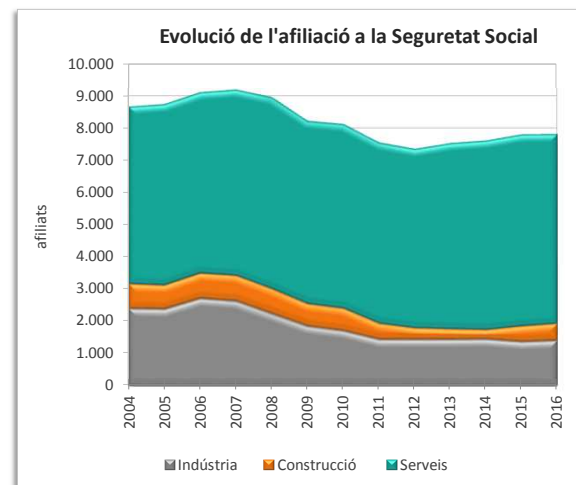
## Activitat econòmica

Renda Familiar Disponible per càpita 2016 (€) <sup>2</sup>	18.077	Atur registrat març 2017	1.147
Índex RFDPD 2016 (AMB = 100) <sup>2</sup>	98,3	Taxa d'atur	9,7
Població activa 2017 (1trim)	11.866	Atur masculí	484
Afiliació Seguretat Social desembre 2016	7.806	Atur femení	663
% Agricultura	0,2	Atur estranger masculí	42
% Indústria	17,6	Atur estranger femení	47
% Construcció	6,9	Atur jove masculí (<20 a 34 anys)	116
% Serveis	75,3	Atur jove femení (<20 a 34 anys)	115

## Edificis i habitatges

Edificis destinats a habitatges 2011	2.812	Habitatges iniciats 2016	39
% edificis en mal estat o ruïnós	1,1	Habitatges acabats 2016	11
% edificis en estat deficient	11,5	Mitjana anual habitatges acabats 2004-2016	80
Habitatges familiars 2011	11.428	Habitatges HPO iniciats 2016	0
% habitatges principals	84,6	Habitatges HPO acabats 2016	0
% habitatges secundaris	5,5	Mitjana anual habitatges acabats HPO 2004-2016	11
% habitatges no principals buits	9,9		

<sup>2</sup> Dades provisionals

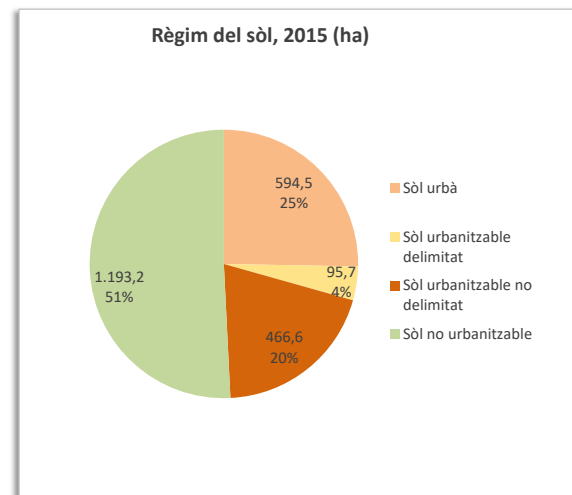
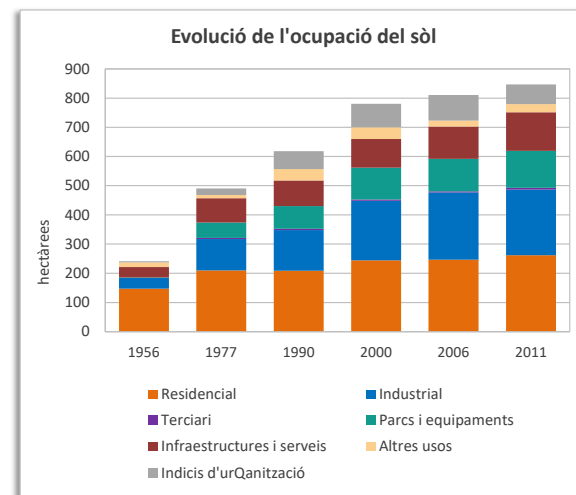


La davallada que s'observa a la sèrie al novembre de 2011 és deguda a l'actualització de les dades de població activa.

Superfície (km <sup>2</sup> )	23,4
Densitat de població (habitants/(km <sup>2</sup> ))	1.487

## Territori

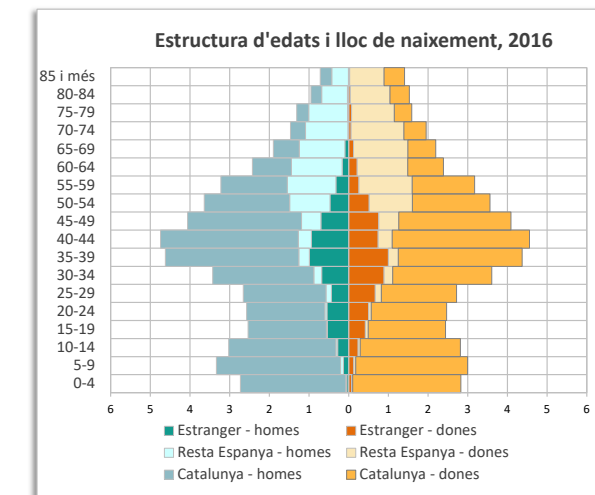
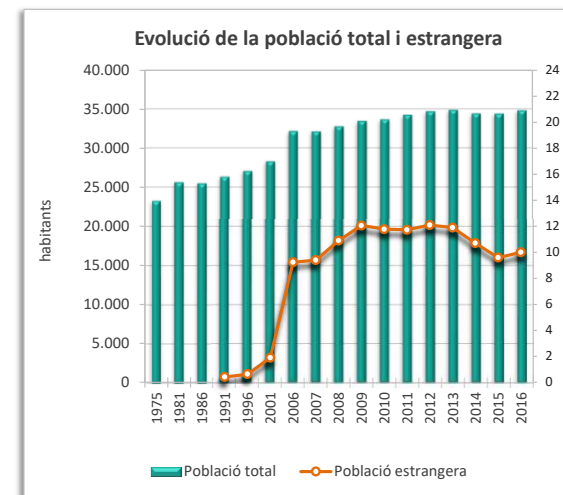
Superfície segons usos del sòl 2011 (ha)	2.346,1	Superfície segons planejament 2015 (ha)	2.350,0
Sòl ocupat (ha)	846,7	Sòl urbà (ha)	594,5
% Ocupació del sòl	36,1	Sòl urbanitzable delimitat (ha)	95,7
% Sòl residencial	30,9	Sòl urbanitzable no delimitat (ha)	466,6
% Sòl no residencial	53,5	Sòl no urbanitzable (ha)	1.193,2
% Sòl per a infraestructures i sistemes	15,6		
Densitat neta (habitants/ha sòl residencial)	133		



## Població

Població 2016	34.802	Taxa de natalitat (‰) <sup>1</sup>	10,3
Homes	17.170	Taxa de mortalitat (‰) <sup>1</sup>	7,1
Dones	17.632	Índex sintètic de fecunditat <sup>1</sup>	1,5
Índex de masculinitat	97,4		
Creixement de població 2011-2016	570	Població estrangera 2016	3.481
% Creixement de població 2011-2016	1,7	% Població estrangera	10,0
% Població 0-14 anys	17,7	Homes	1.735
% Població 65 i més anys	15,0	Dones	1.746
Taxa de joventut (%)	10,0	% Població estrangera de nacionalitat europea	19,1
Índex d'envelliment	84,7	% Població estrangera de nacionalitat africana	35,5
Índex de sobreenvelliment	14,1	% Població estrangera de nacionalitat americana	30,1
Índex de dependència global	48,7	% Població estrangera de la resta del món	15,3

<sup>1</sup> Les dades de les taxes de natalitat, mortalitat i de l'índex sintètic de fecunditat són de l'any 2015



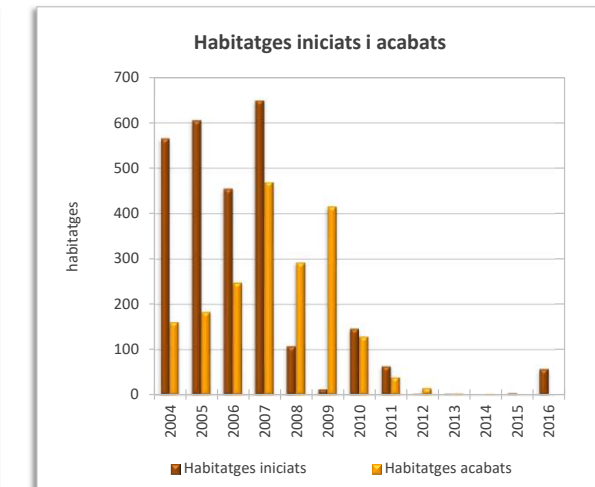
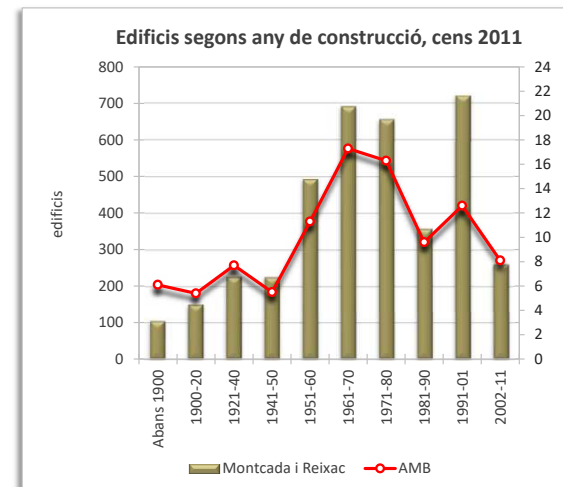
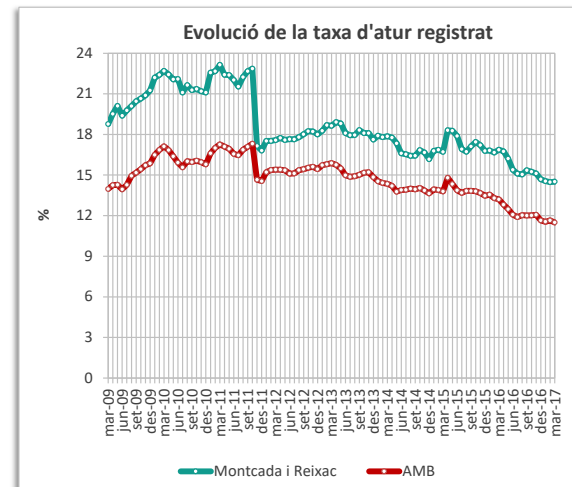
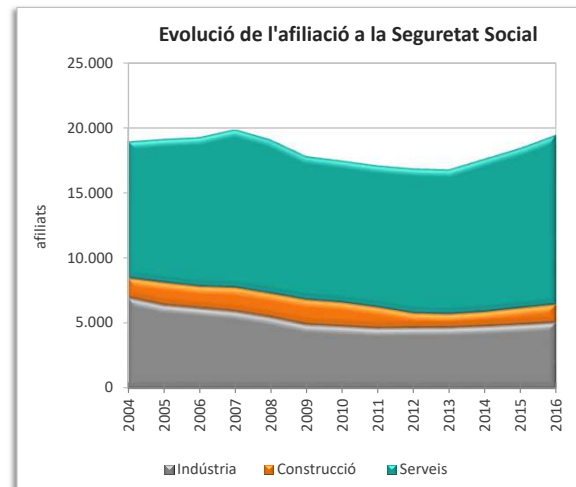
## Activitat econòmica

Renda Familiar Disponible per càpita 2016 (€) <sup>2</sup>	12.834	Atur registrat març 2017	2.402
Índex RFDPC 2016 (AMB = 100) <sup>2</sup>	69,8	Taxa d'atur	14,5
Població activa 2017 (1trim)	16.555	Atur masculí	1.083
Afiliació Seguretat Social desembre 2016	19.470	Atur femení	1.319
% Agricultura	0,0	Atur estranger masculí	195
% Indústria	25,9	Atur estranger femení	206
% Construcció	7,1	Atur jove masculí (<20 a 34 anys)	273
% Serveis	67,0	Atur jove femení (<20 a 34 anys)	303

<sup>2</sup> Dades provisionals

## Edificis i habitatges

Edificis destinats a habitatges 2011	3.880	Habitatges iniciats 2016	56
% edificis en mal estat o ruïnós	1,6	Habitatges acabats 2016	0
% edificis en estat deficient	5,2	Mitjana anual habitatges acabats 2004-2016	150
Habitatges familiars 2011	15.910	Habitatges HPO iniciats 2016	0
% habitatges principals	81,8	Habitatges HPO acabats 2016	0
% habitatges secundaris	2,3	Mitjana anual habitatges acabats HPO 2004-2016	43
% habitatges no principals buits	15,9		



La davallada que s'observa a la sèrie al novembre de 2011 és deguda a l'actualització de les dades de població activa.

Superfície (km²)	2,9
Densitat de població (habitants/(km²))	4.007

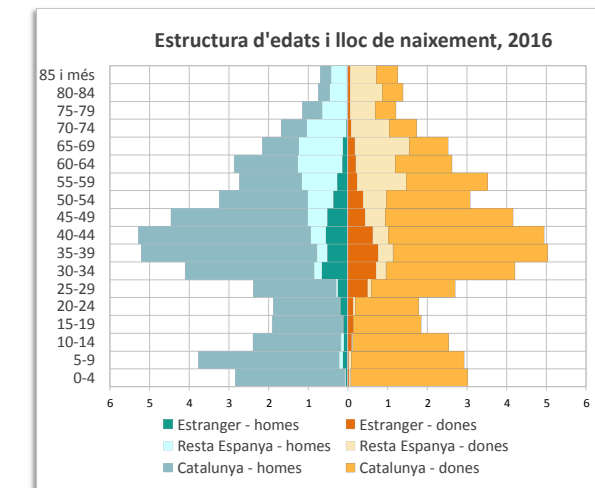
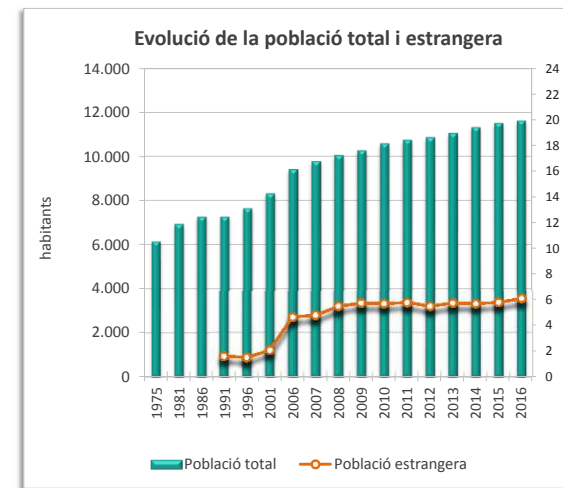
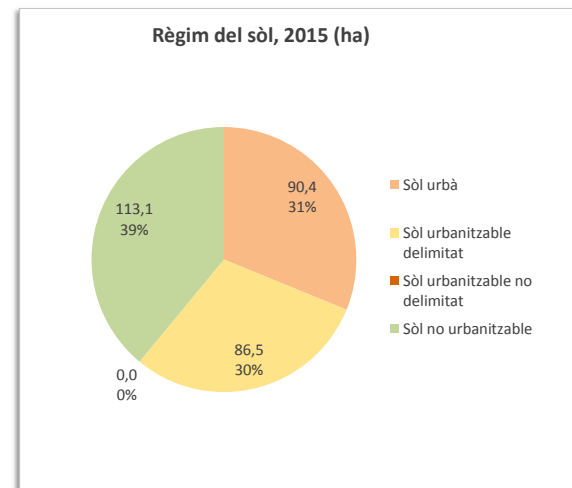
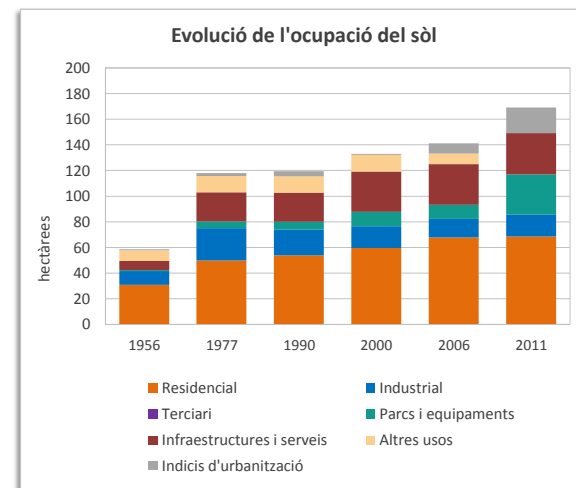
## Territori

Superfície segons usos del sòl 2011 (ha)	288,7	Superfície segons planejament 2015 (ha)	290,0
Sòl ocupat (ha)	169,2	Sòl urbà (ha)	90,4
% Ocupació del sòl	58,6	Sòl urbanitzable delimitat (ha)	86,5
% Sòl residencial	40,5	Sòl urbanitzable no delimitat (ha)	0,0
% Sòl no residencial	40,5	Sòl no urbanitzable (ha)	113,1
% Sòl per a infraestructures i sistemes	19,0		
Densitat neta (habitants/ha sòl residencial)	170		

## Població

Població 2016	11.621	Taxa de natalitat (‰) <sup>1</sup>	12,4
Homes	5.759	Taxa de mortalitat (‰) <sup>1</sup>	5,3
Dones	5.862	Índex sintètic de fecunditat <sup>1</sup>	1,8
Índex de masculinitat	98,2		
Creixement de població 2011-2016	882	Població estrangera 2016	705
% Creixement de població 2011-2016	8,2	% Població estrangera	6,1
% Població 0-14 anys	17,5	Homes	329
% Població 65 i més anys	14,5	Dones	376
Taxa de joventut (%)	7,4	% Població estrangera de nacionalitat europea	49,5
Índex d'envelliment	83,1	% Població estrangera de nacionalitat africana	6,0
Índex de sobreenvelliment	13,4	% Població estrangera de nacionalitat americana	29,2
Índex de dependència global	47,1	% Població estrangera de la resta del món	15,3

<sup>1</sup> Les dades de les taxes de natalitat, mortalitat i de l'índex sintètic de fecunditat són de l'any 2015



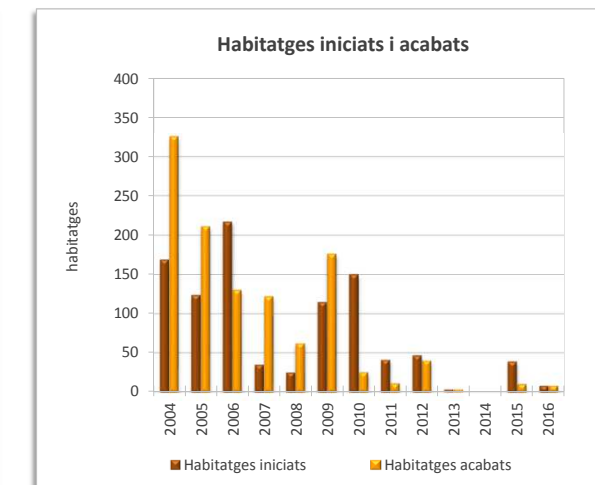
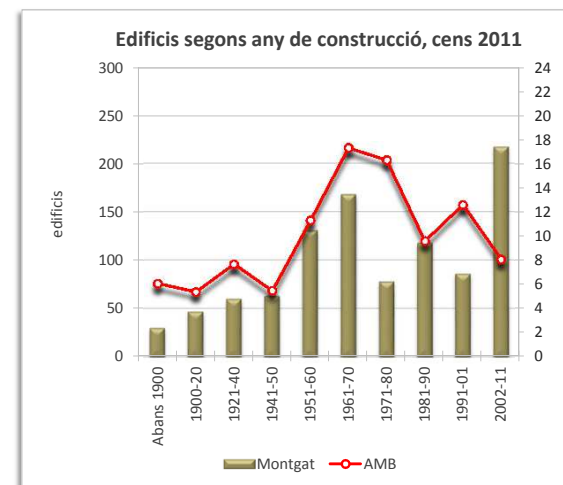
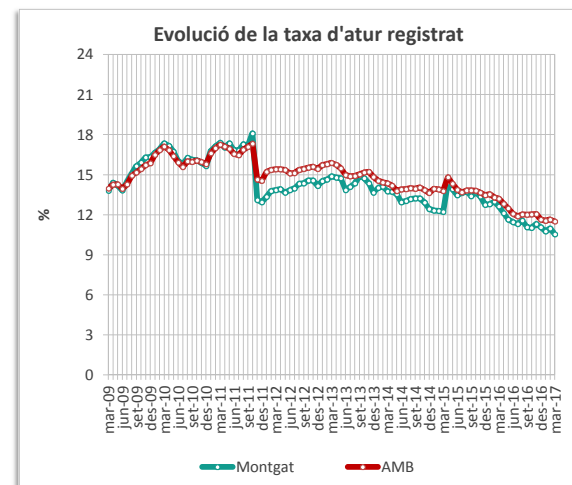
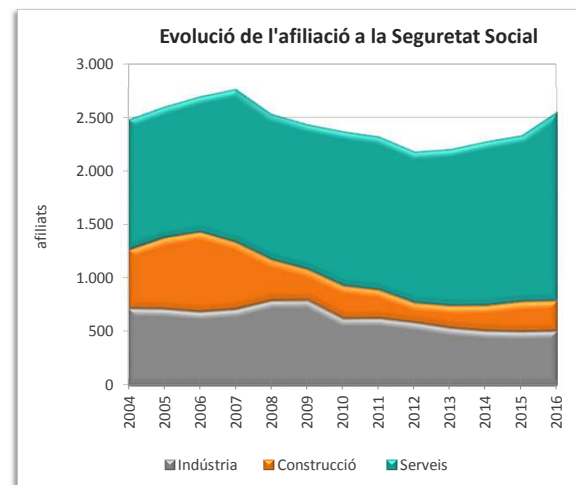
## Activitat econòmica

Renda Familiar Disponible per càpita 2016 (€) <sup>2</sup>	14.761	Atur registrat març 2017	554
Índex RFDPD 2016 (AMB = 100) <sup>2</sup>	80,3	Taxa d'atur	10,5
Població activa 2017 (1trim)	5.262	Atur masculí	227
Afiliació Seguretat Social desembre 2016	2.552	Atur femení	327
% Agricultura	0,1	Atur estranger masculí	13
% Indústria	19,8	Atur estranger femení	18
% Construcció	11,0	Atur jove masculí (<20 a 34 anys)	38
% Serveis	69,0	Atur jove femení (<20 a 34 anys)	53

<sup>2</sup> Dades provisionals

## Edificis i habitatges

Edificis destinats a habitatges 2011	998	Habitatges iniciats 2016	8
% edificis en mal estat o ruïnós	0,5	Habitatges acabats 2016	8
% edificis en estat deficient	7,9	Mitjana anual habitatges acabats 2004-2016	86
Habitatges familiars 2011	4.731	Habitatges HPO iniciats 2016	0
% habitatges principals	92,0	Habitatges HPO acabats 2016	0
% habitatges secundaris	1,9	Mitjana anual habitatges acabats HPO 2004-2016	26
% habitatges no principals buits	6,1		



La davallada que s'observa a la sèrie al novembre de 2011 és deguda a l'actualització de les dades de població activa.

Superfície (km²)	5,3
Densitat de població (habitants/(km²))	2.141

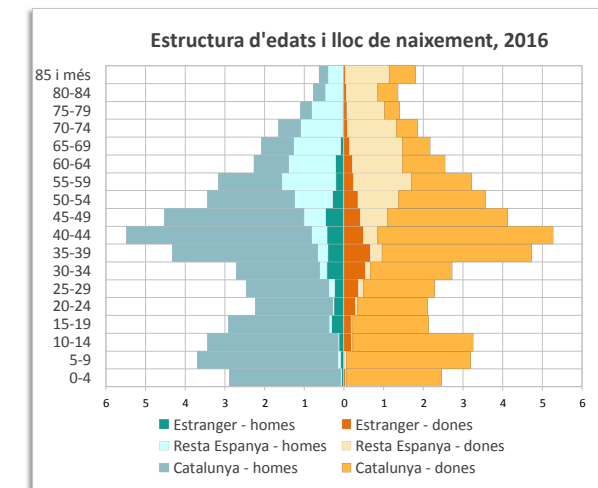
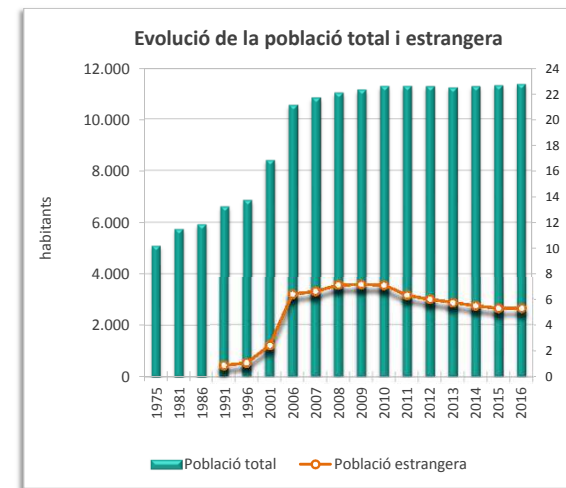
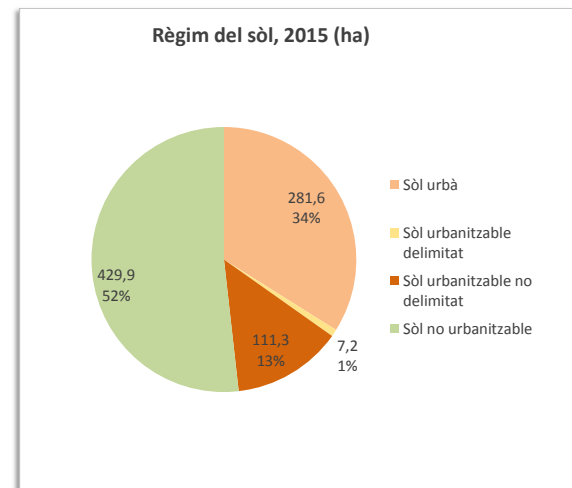
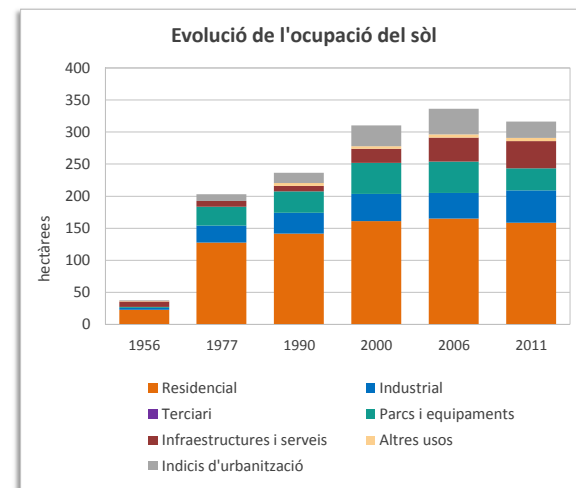
**Territori**

Superfície segons usos del sòl 2011 (ha)	829,5	Superfície segons planejament 2015 (ha)	830,0
Sòl ocupat (ha)	316,7	Sòl urbà (ha)	281,6
% Ocupació del sòl	38,2	Sòl urbanitzable delimitat (ha)	7,2
% Sòl residencial	50,0	Sòl urbanitzable no delimitat (ha)	111,3
% Sòl no residencial	36,6	Sòl no urbanitzable (ha)	429,9
% Sòl per a infraestructures i sistemes	13,4		
Densitat neta (habitants/ha sòl residencial)	72		

**Població**

Població 2016	11.348	Taxa de natalitat (%) <sup>1</sup>	9,1
Homes	5.656	Taxa de mortalitat (%) <sup>1</sup>	8,4
Dones	5.692	Índex sintètic de fecunditat <sup>1</sup>	1,4
Índex de masculinitat	99,4		
Creixement de població 2011-2016	76	Població estrangera 2016	596
% Creixement de població 2011-2016	0,7	% Població estrangera	5,3
% Població 0-14 anys	18,9	Homes	287
% Població 65 i més anys	14,8	Dones	309
Taxa de joventut (%)	9,4	% Població estrangera de nacionalitat europea	50,0
Índex d'envelliment	78,3	% Població estrangera de nacionalitat africana	16,9
Índex de sobreenvelliment	16,4	% Població estrangera de nacionalitat americana	28,0
Índex de dependència global	50,9	% Població estrangera de la resta del món	5,0

<sup>1</sup> Les dades de les taxes de natalitat, mortalitat i de l'índex sintètic de fecunditat són de l'any 2015



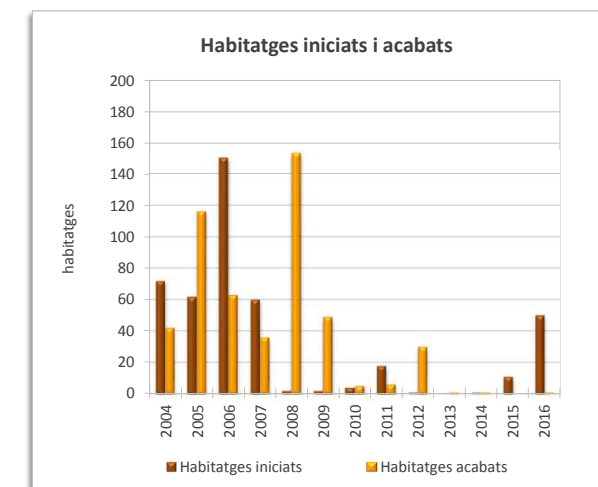
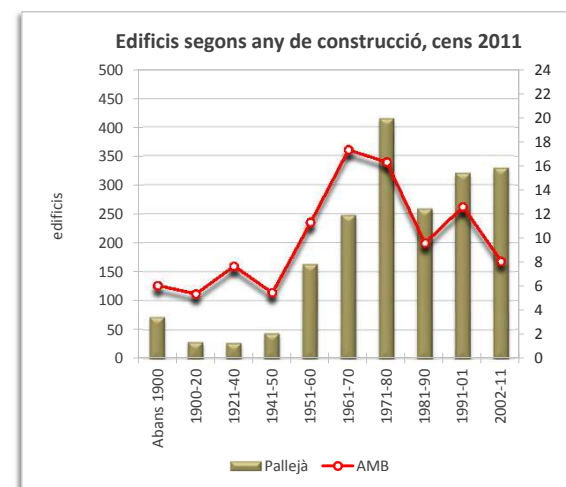
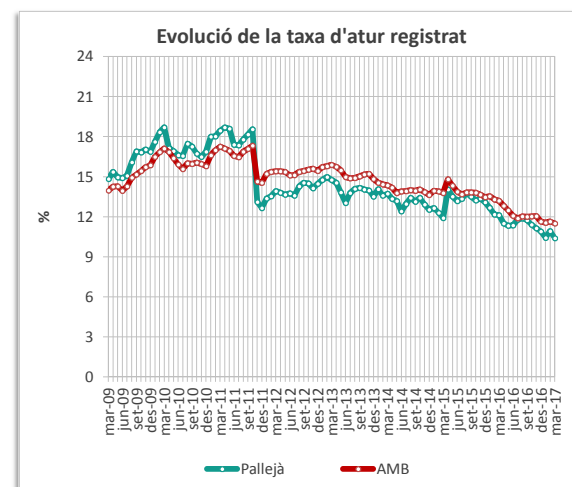
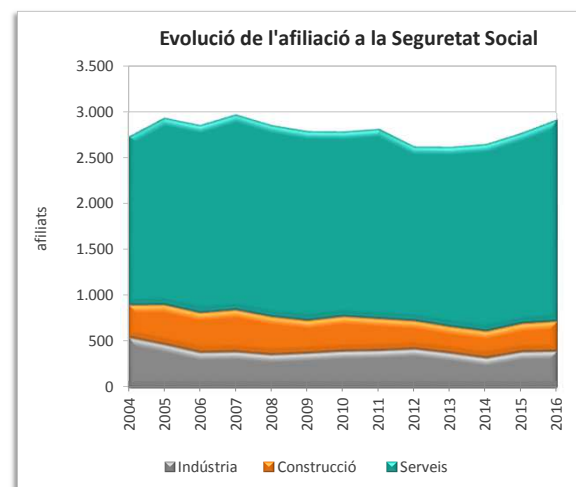
**Activitat econòmica**

Renda Familiar Disponible per càpita 2016 (€) <sup>2</sup>	19.070	Atur registrat març 2017	541
Índex RFDPD 2016 (AMB = 100) <sup>2</sup>	103,7	Taxa d'atur	10,4
Població activa 2017 (1trim)	5.203	Atur masculí	224
Afiliació Seguretat Social desembre 2016	2.914	Atur femení	317
% Agricultura	0,1	Atur estranger masculí	17
% Indústria	13,4	Atur estranger femení	19
% Construcció	11,2	Atur jove masculí (<20 a 34 anys)	63
% Serveis	75,4	Atur jove femení (<20 a 34 anys)	59

**Edificis i habitatges**

Edificis destinats a habitatges 2011	1.903	Habitatges iniciats 2016	50
% edificis en mal estat o ruïnós	0,6	Habitatges acabats 2016	1
% edificis en estat deficient	2,6	Mitjana anual habitatges acabats 2004-2016	39
Habitatges familiars 2011	4.794	Habitatges HPO iniciats 2016	0
% habitatges principals	86,5	Habitatges HPO acabats 2016	0
% habitatges secundaris	6,9	Mitjana anual habitatges acabats HPO 2004-2016	5
% habitatges no principals buits	6,6		

<sup>2</sup> Dades provisionals



La davallada que s'observa a la sèrie al novembre de 2011 és deguda a l'actualització de les dades de població activa.

Superfície (km²)	8,2
Densitat de població (habitants/(km²))	366

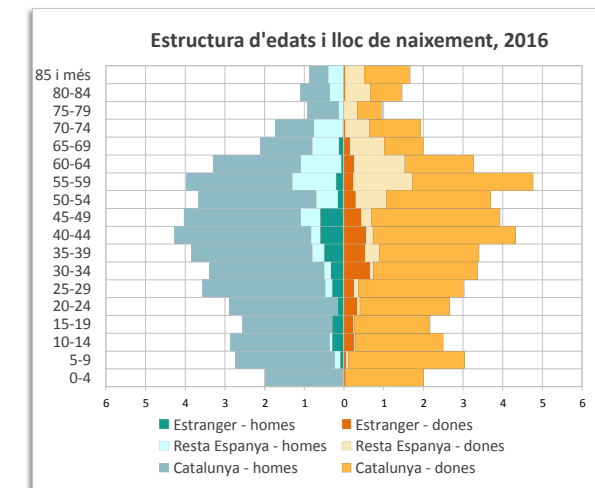
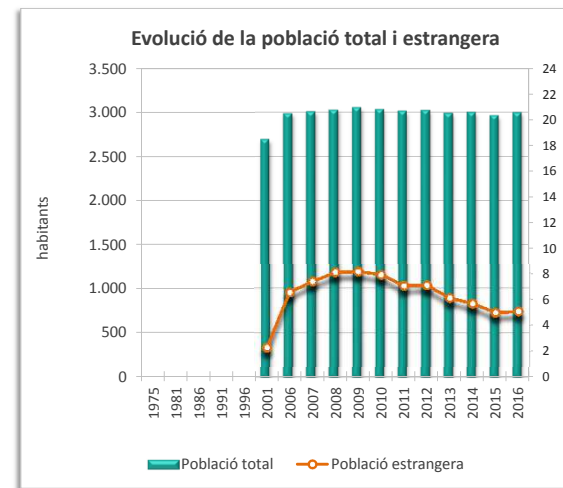
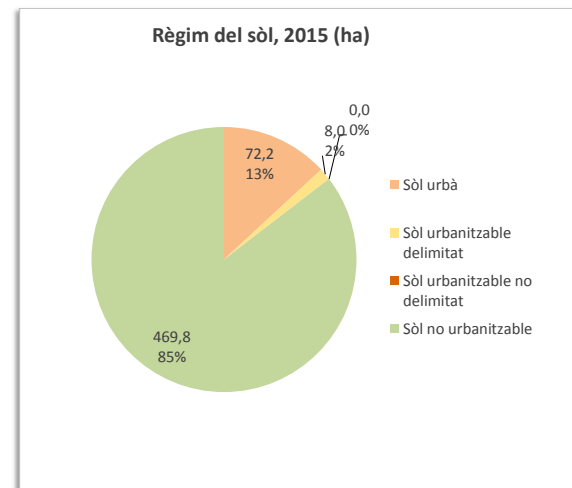
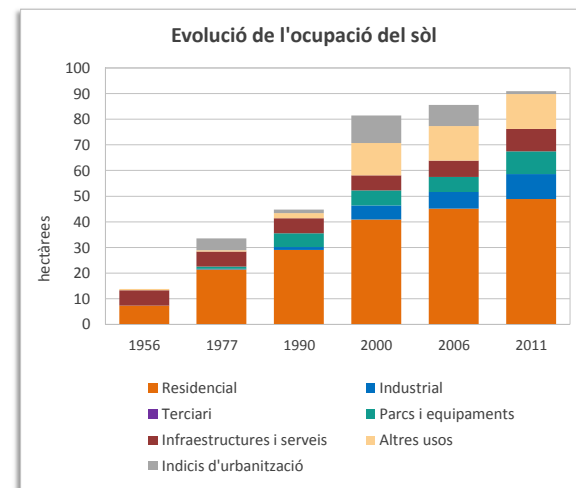
**Territori**

Superfície segons usos del sòl 2011 (ha)	547,8	Superfície segons planejament 2015 (ha)	550,0
Sòl ocupat (ha)	91,0	Sòl urbà (ha)	72,2
% Ocupació del sòl	16,6	Sòl urbanitzable delimitat (ha)	8,0
% Sòl residencial	53,6	Sòl urbanitzable no delimitat (ha)	0,0
% Sòl no residencial	36,8	Sòl no urbanitzable (ha)	469,8
% Sòl per a infraestructures i sistemes	9,6		
Densitat neta (habitants/ha sòl residencial)	61		

**Població**

Població 2016	3.000	Taxa de natalitat (%) <sup>1</sup>	7,8
Homes	1.494	Taxa de mortalitat (%) <sup>1</sup>	4,0
Dones	1.506	Índex sintètic de fecunditat <sup>1</sup>	1,2
Índex de masculinitat	99,2		
Creixement de població 2011-2016	-19	Població estrangera 2016	153
% Creixement de població 2011-2016	-0,6	% Població estrangera	5,1
% Població 0-14 anys	15,1	Homes	73
% Població 65 i més anys	14,8	Dones	80
Taxa de joventut (%)	10,3	% Població estrangera de nacionalitat europea	34,0
Índex d'envelliment	97,8	% Població estrangera de nacionalitat africana	15,0
Índex de sobreenvelliment	17,2	% Població estrangera de nacionalitat americana	37,9
Índex de dependència global	42,6	% Població estrangera de la resta del món	13,1

<sup>1</sup> Les dades de les taxes de natalitat, mortalitat i de l'índex sintètic de fecunditat són de l'any 2015



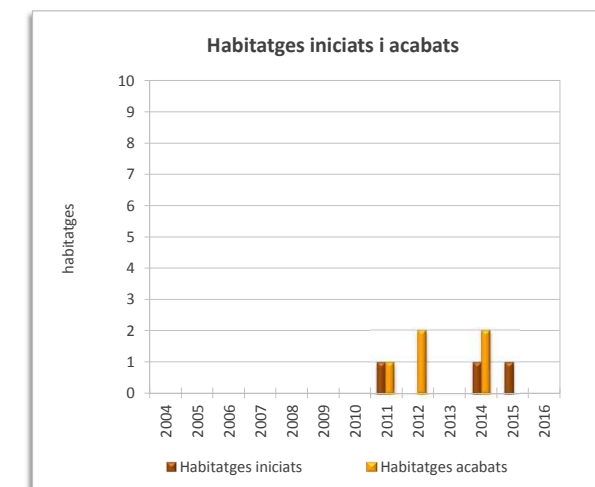
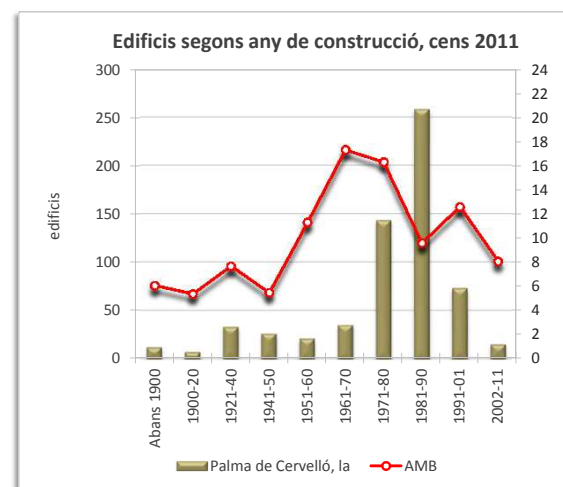
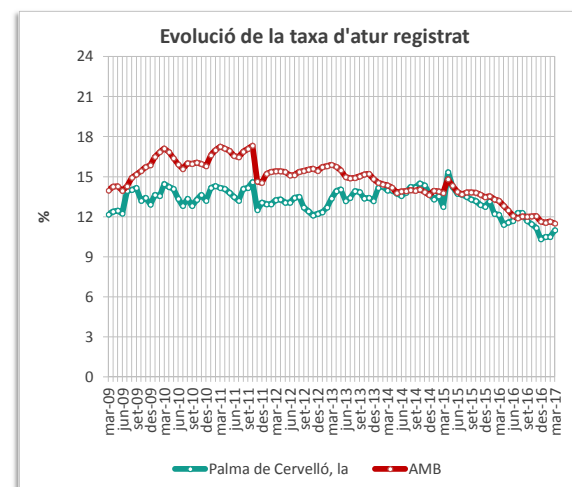
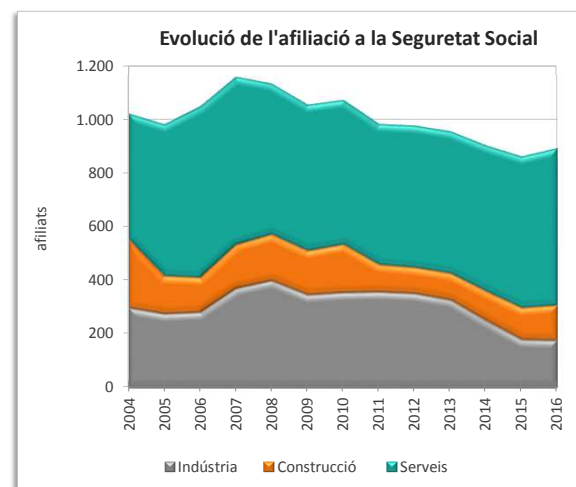
**Activitat econòmica**

Renda Familiar Disponible per càpita 2016 (€) <sup>2</sup>	18.488	Atur registrat març 2017	154
Índex RFDPD 2016 (AMB = 100) <sup>2</sup>	100,6	Taxa d'atur	11,0
Població activa 2017 (1trim)	1.401	Atur masculí	61
Afiliació Seguretat Social desembre 2016	892	Atur femení	93
% Agricultura	0,6	Atur estranger masculí	6
% Indústria	19,1	Atur estranger femení	5
% Construcció	14,7	Atur jove masculí (<20 a 34 anys)	16
% Serveis	65,7	Atur jove femení (<20 a 34 anys)	14

**Edificis i habitatges**

Edificis destinats a habitatges 2011	623	Habitatges iniciats 2016	0
% edificis en mal estat o ruïnós	0,2	Habitatges acabats 2016	0
% edificis en estat deficient	2,6	Mitjana anual habitatges acabats 2004-2016	0
Habitatges familiars 2011	1.287	Habitatges HPO iniciats 2016	0
% habitatges principals	84,5	Habitatges HPO acabats 2016	0
% habitatges secundaris	6,8	Mitjana anual habitatges acabats HPO 2004-2016	0
% habitatges no principals buits	8,7		

<sup>2</sup> Dades provisionals



La davallada que s'observa a la sèrie al novembre de 2011 és deguda a l'actualització de les dades de població activa.

Superfície (km²)	9,0
Densitat de població (habitants/(km²))	453

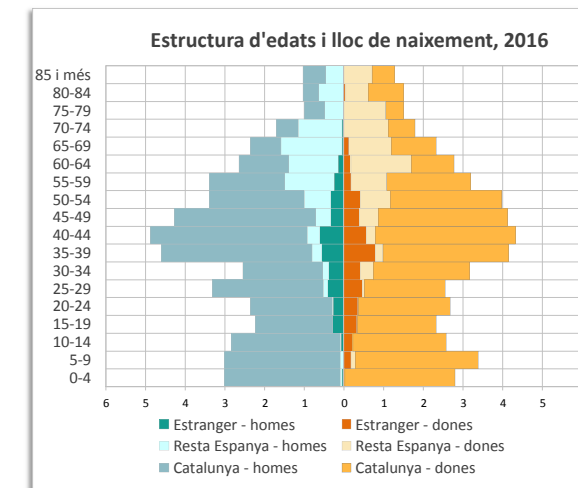
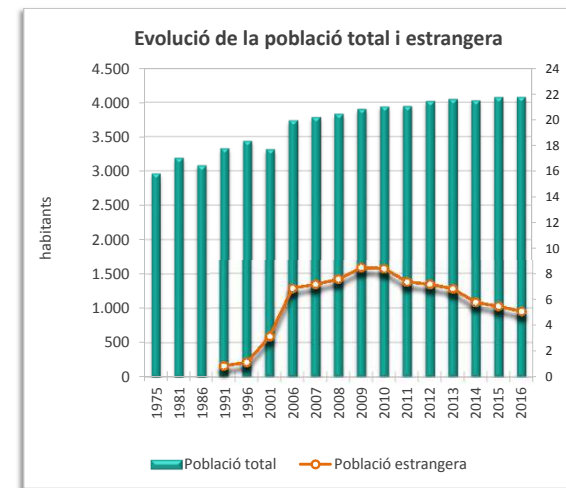
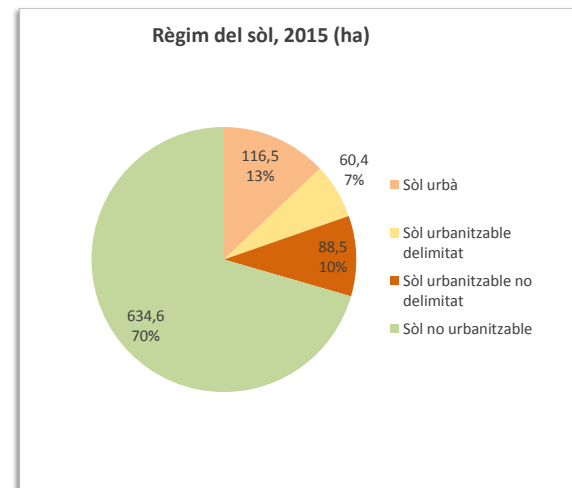
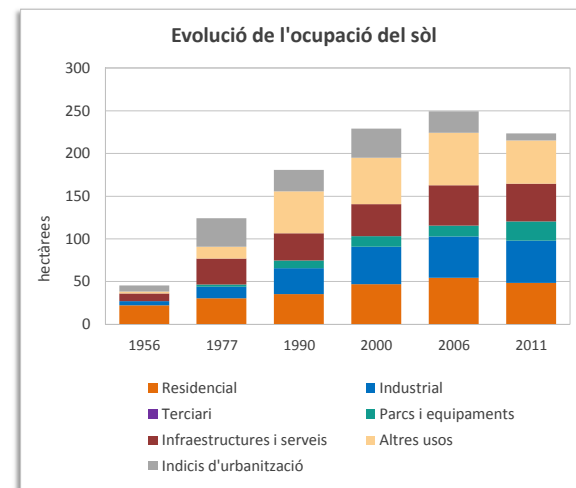
**Territori**

Superfície segons usos del sòl 2011 (ha)	894,3	Superfície segons planejament 2015 (ha)	900,0
Sòl ocupat (ha)	223,5	Sòl urbà (ha)	116,5
% Ocupació del sòl	25,0	Sòl urbanitzable delimitat (ha)	60,4
% Sòl residencial	21,6	Sòl urbanitzable no delimitat (ha)	88,5
% Sòl no residencial	58,6	Sòl no urbanitzable (ha)	634,6
% Sòl per a infraestructures i sistemes	19,8		
Densitat neta (habitants/ha sòl residencial)	84		

**Població**

Població 2016	4.075	Taxa de natalitat (%) <sup>1</sup>	12,8
Homes	2.021	Taxa de mortalitat (%) <sup>1</sup>	6,4
Dones	2.054	Índex sintètic de fecunditat <sup>1</sup>	1,9
Índex de masculinitat	98,4		
Creixement de població 2011-2016	134	Població estrangera 2016	208
% Creixement de població 2011-2016	3,4	% Població estrangera	5,1
% Població 0-14 anys	17,6	Homes	99
% Població 65 i més anys	15,5	Dones	109
Taxa de joventut (%)	9,6	% Població estrangera de nacionalitat europea	23,6
Índex d'envelliment	88,0	% Població estrangera de nacionalitat africana	41,8
Índex de sobreenvelliment	14,9	% Població estrangera de nacionalitat americana	31,7
Índex de dependència global	49,5	% Població estrangera de la resta del món	2,9

<sup>1</sup> Les dades de les taxes de natalitat, mortalitat i de l'índex sintètic de fecunditat són de l'any 2015



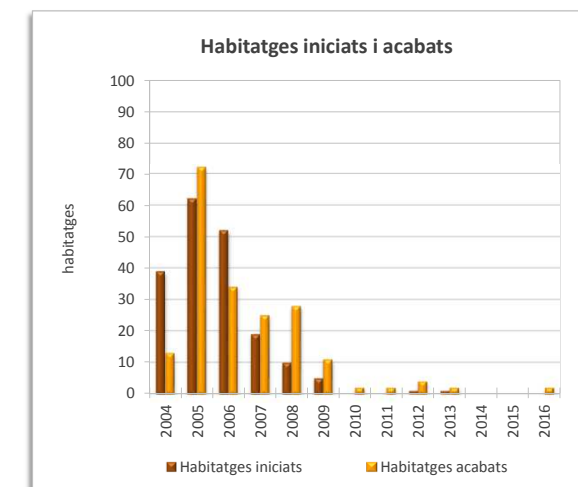
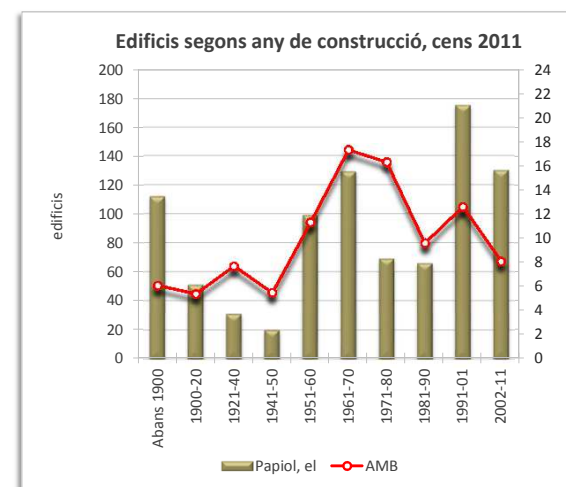
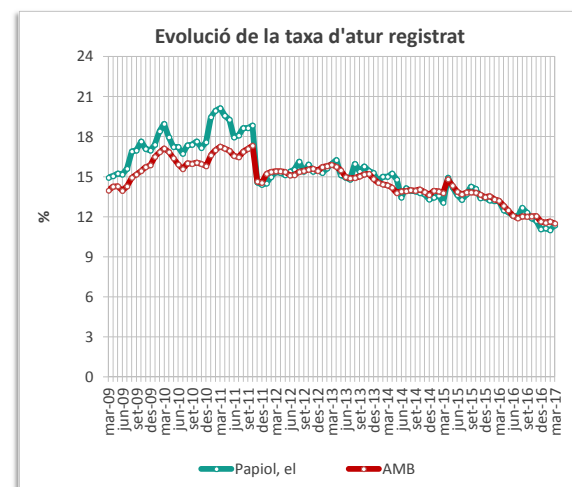
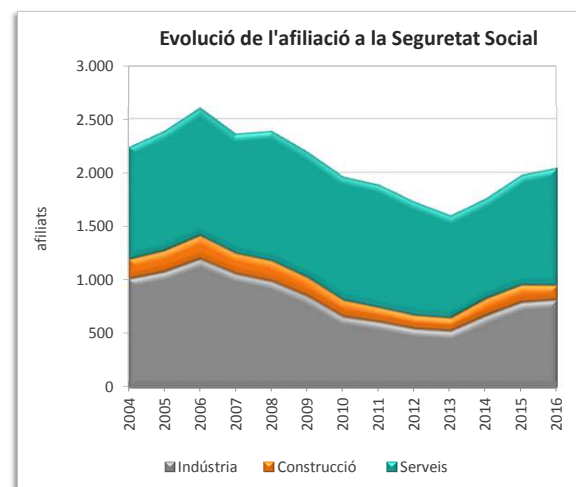
**Activitat econòmica**

Renda Familiar Disponible per càpita 2016 (€) <sup>2</sup>	18.488	Atur registrat març 2017	224
Índex RFDPD 2016 (AMB = 100) <sup>2</sup>	100,6	Taxa d'atur	11,4
Població activa 2017 (1trim)	1.973	Atur masculí	94
Afiliació Seguretat Social desembre 2016	2.044	Atur femení	130
% Agricultura	1,1	Atur estranger masculí	9
% Indústria	38,7	Atur estranger femení	10
% Construcció	6,6	Atur jove masculí (<20 a 34 anys)	18
% Serveis	53,5	Atur jove femení (<20 a 34 anys)	18

<sup>2</sup> Dades provisionals

**Edificis i habitatges**

Edificis destinats a habitatges 2011	882	Habitatges iniciats 2016	0
% edificis en mal estat o ruïnós	1,5	Habitatges acabats 2016	2
% edificis en estat deficient	10,5	Mitjana anual habitatges acabats 2004-2016	15
Habitatges familiars 2011	1.828	Habitatges HPO iniciats 2016	0
% habitatges principals	80,4	Habitatges HPO acabats 2016	0
% habitatges secundaris	8,5	Mitjana anual habitatges acabats HPO 2004-2016	1
% habitatges no principals buits	11,1		



La davallada que s'observa a la sèrie al novembre de 2011 és deguda a l'actualització de les dades de població activa.

Superfície (km²)	31,3
Densitat de població (habitants/(km²))	2.027

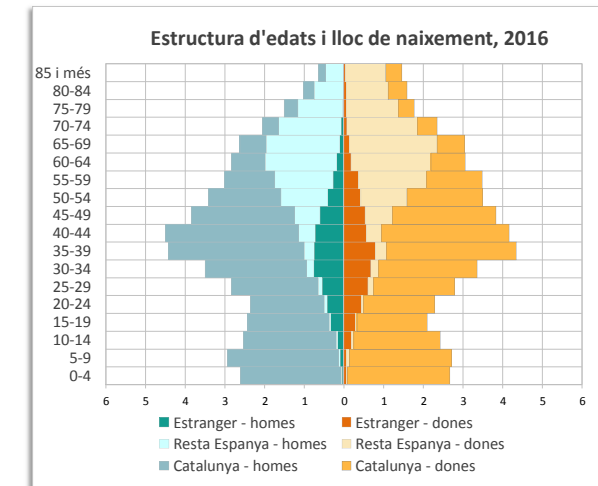
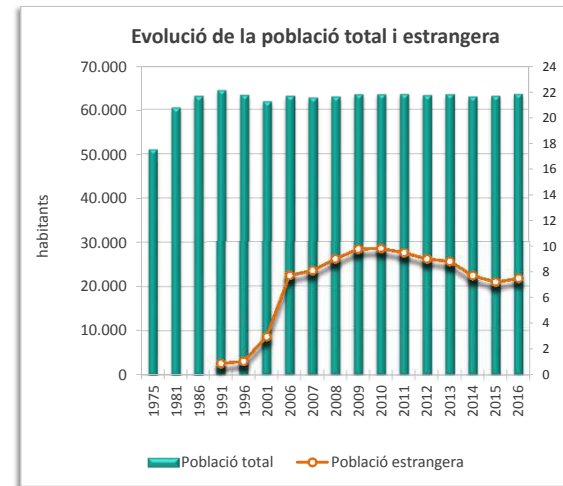
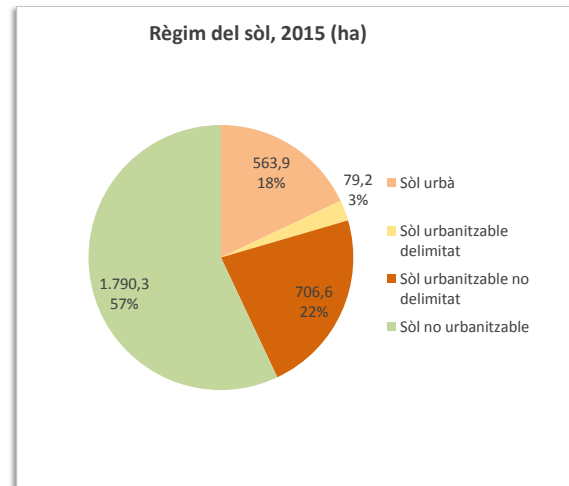
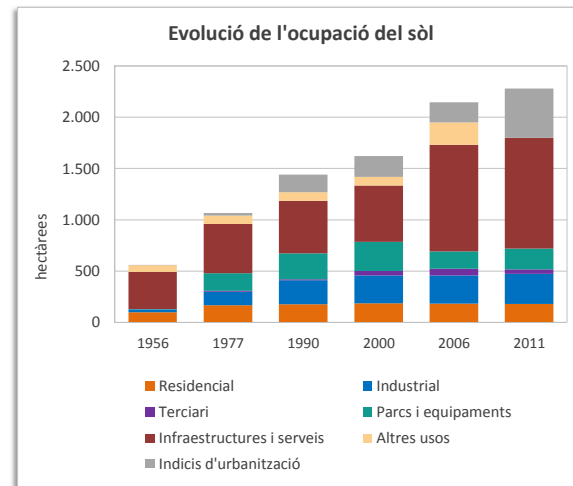
**Territori**

Superfície segons usos del sòl 2011 (ha)	3.350,1	Superfície segons planejament 2015 (ha)	3.140,0
Sòl ocupat (ha)	2.279,7	Sòl urbà (ha)	563,9
% Ocupació del sòl	68,0	Sòl urbanitzable delimitat (ha)	79,2
% Sòl residencial	7,9	Sòl urbanitzable no delimitat (ha)	706,6
% Sòl no residencial	44,6	Sòl no urbanitzable (ha)	1.790,3
% Sòl per a infraestructures i sistemes	47,5		
Densitat neta (habitants/ha sòl residencial)	354		

**Població**

Població 2016	63.457	Taxa de natalitat (%) <sup>1</sup>	9,7
Homes	31.163	Taxa de mortalitat (%) <sup>1</sup>	7,2
Dones	32.294	Índex sintètic de fecunditat <sup>1</sup>	1,5
Índex de masculinitat	96,5		
Creixement de població 2011-2016	-42	Població estrangera 2016	4.764
% Creixement de població 2011-2016	-0,1	% Població estrangera	7,5
% Població 0-14 anys	15,9	Homes	2.464
% Població 65 i més anys	18,1	Dones	2.300
Taxa de joventut (%)	9,2	% Població estrangera de nacionalitat europea	26,6
Índex d'envelliment	113,8	% Població estrangera de nacionalitat africana	33,3
Índex de sobreenvelliment	11,7	% Població estrangera de nacionalitat americana	24,0
Índex de dependència global	51,4	% Població estrangera de la resta del món	16,2

<sup>1</sup> Les dades de les taxes de natalitat, mortalitat i de l'índex sintètic de fecunditat són de l'any 2015



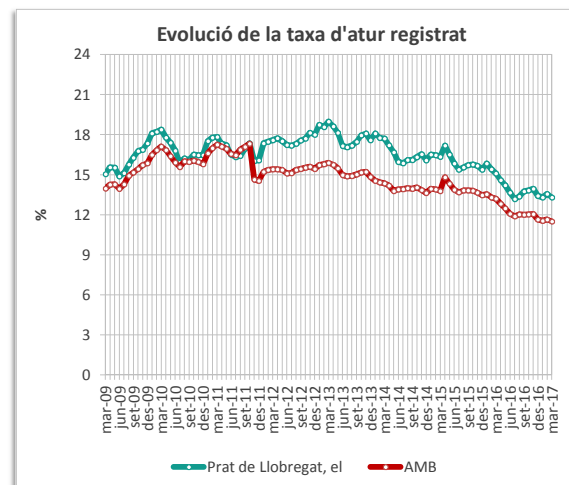
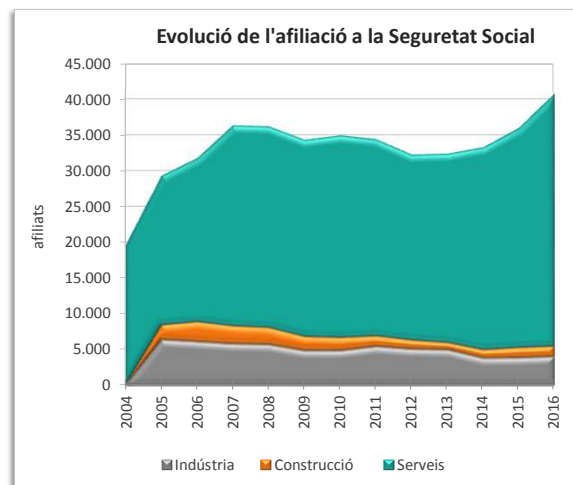
**Activitat econòmica**

Renda Familiar Disponible per càpita 2016 (€) <sup>2</sup>	14.002	Atur registrat març 2017	4.101
Índex RFDPD 2016 (AMB = 100) <sup>2</sup>	76,2	Taxa d'atur	13,3
Població activa 2017 (1trim)	30.836	Atur masculí	1.829
Afiliació Seguretat Social desembre 2016	40.754	Atur femení	2.272
% Agricultura	0,1	Atur estranger masculí	214
% Indústria	9,7	Atur estranger femení	251
% Construcció	3,5	Atur jove masculí (<20 a 34 anys)	528
% Serveis	86,7	Atur jove femení (<20 a 34 anys)	561

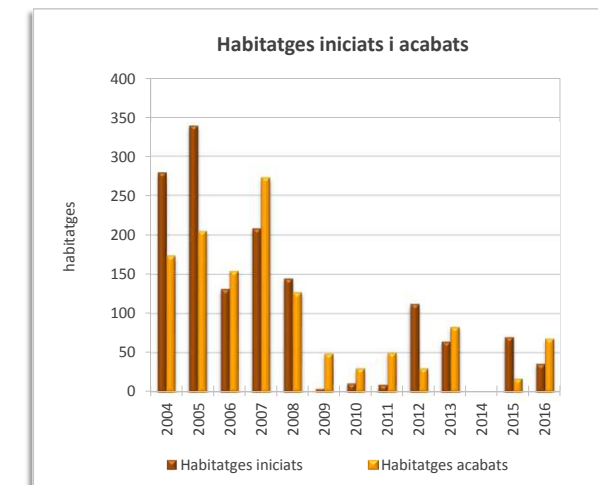
**Edificis i habitatges**

Edificis destinats a habitatges 2011	4.057	Habitatges iniciats 2016	36
% edificis en mal estat o ruïnós	1,4	Habitatges acabats 2016	68
% edificis en estat deficient	10,3	Mitjana anual habitatges acabats 2004-2016	97
Habitatges familiars 2011	27.081	Habitatges HPO iniciats 2016	48
% habitatges principals	89,6	Habitatges HPO acabats 2016	64
% habitatges secundaris	2,0	Mitjana anual habitatges acabats HPO 2004-2016	34
% habitatges no principals buits	8,5		

<sup>2</sup> Dades provisionals



La davallada que s'observa a la sèrie al novembre de 2011 és deguda a l'actualització de les dades de població activa.





Superfície (km²)	4,3
Densitat de població (habitants/(km²))	8.755

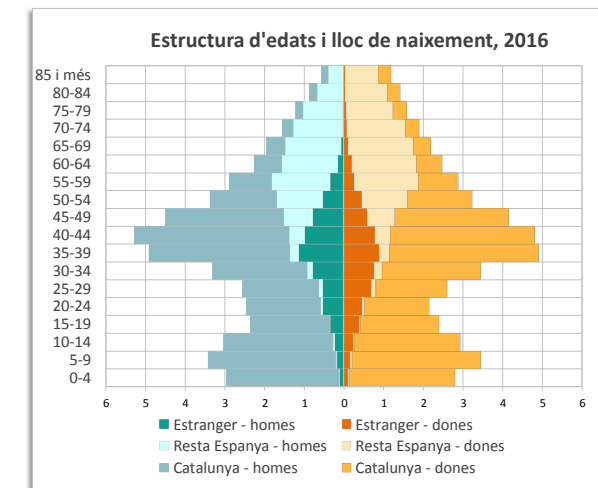
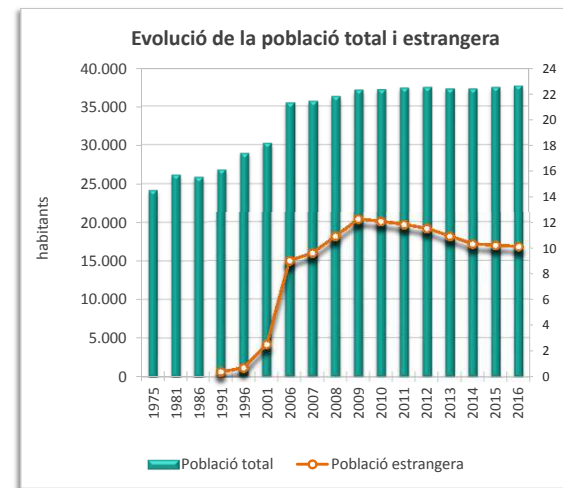
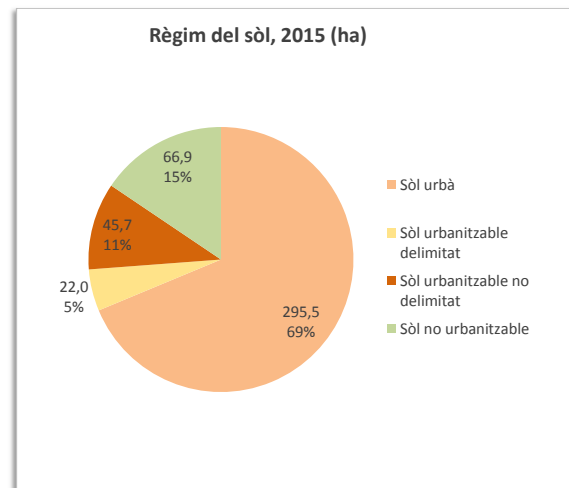
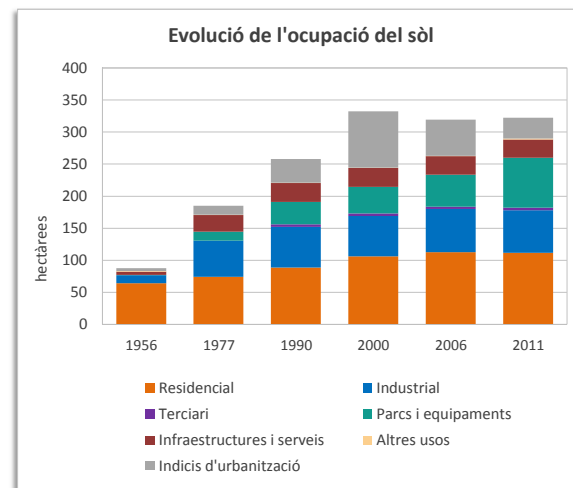
**Territori**

Superfície segons usos del sòl 2011 (ha)	430,6	Superfície segons planejament 2015 (ha)	430,0
Sòl ocupat (ha)	322,3	Sòl urbà (ha)	295,5
% Ocupació del sòl	74,9	Sòl urbanitzable delimitat (ha)	22,0
% Sòl residencial	34,7	Sòl urbanitzable no delimitat (ha)	45,7
% Sòl no residencial	56,5	Sòl no urbanitzable (ha)	66,9
% Sòl per a infraestructures i sistemes	8,8		
Densitat neta (habitants/ha sòl residencial)	337		

**Població**

Població 2016	37.648	Taxa de natalitat (%) <sup>1</sup>	9,5
Homes	18.646	Taxa de mortalitat (%) <sup>1</sup>	5,4
Dones	19.002	Índex sintètic de fecunditat <sup>1</sup>	1,4
Índex de masculinitat	98,1		
Creixement de població 2011-2016	300	Població estrangera 2016	3.811
% Creixement de població 2011-2016	0,8	% Població estrangera	10,1
% Població 0-14 anys	18,6	Homes	2.046
% Població 65 i més anys	14,4	Dones	1.765
Taxa de joventut (%)	9,4	% Població estrangera de nacionalitat europea	23,9
Índex d'envelliment	77,5	% Població estrangera de nacionalitat africana	36,6
Índex de sobreenvelliment	12,1	% Població estrangera de nacionalitat americana	25,2
Índex de dependència global	49,3	% Població estrangera de la resta del món	14,3

<sup>1</sup> Les dades de les taxes de natalitat, mortalitat i de l'índex sintètic de fecunditat són de l'any 2015



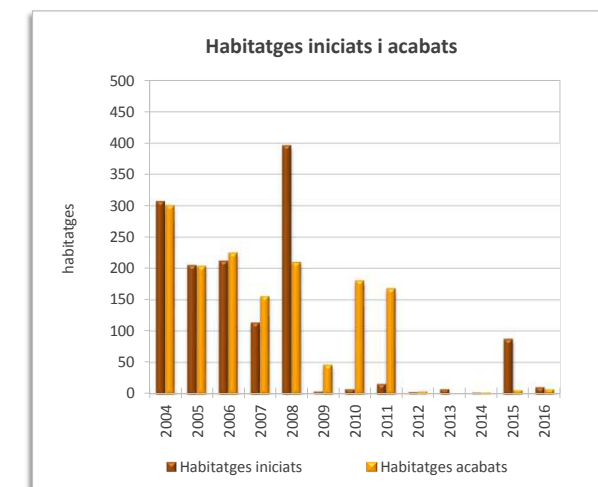
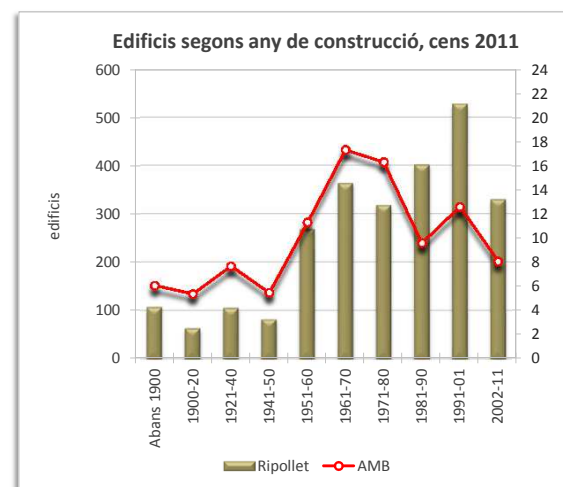
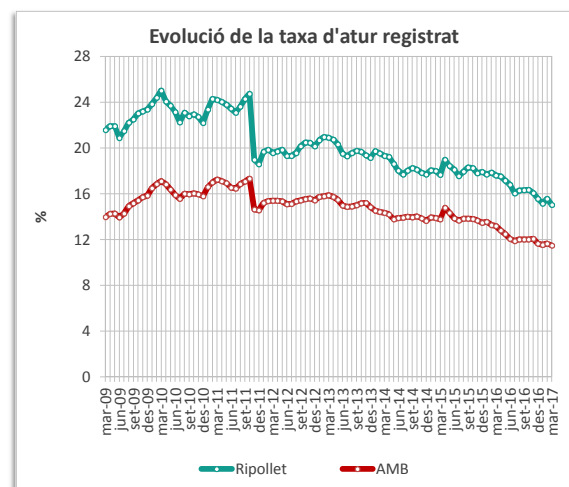
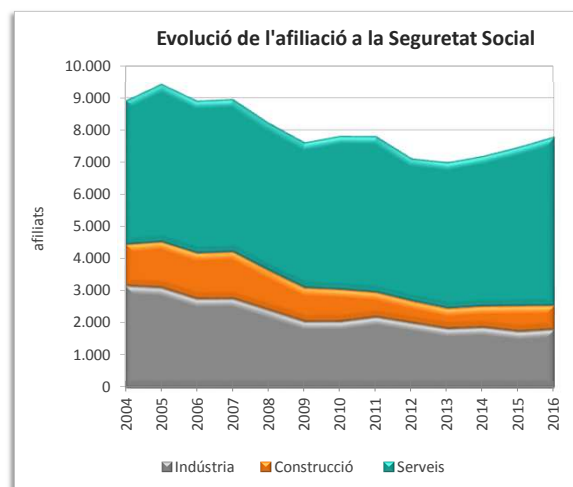
**Activitat econòmica**

Renda Familiar Disponible per càpita 2016 (€) <sup>2</sup>	12.483	Atur registrat març 2017	2.758
Índex RFDPD 2016 (AMB = 100) <sup>2</sup>	67,9	Taxa d'atur	15,0
Població activa 2017 (1trim)	18.340	Atur masculí	1.221
Afiliació Seguretat Social desembre 2016	7.804	Atur femení	1.537
% Agricultura	0,0	Atur estranger masculí	251
% Indústria	23,1	Atur estranger femení	235
% Construcció	9,5	Atur jove masculí (<20 a 34 anys)	285
% Serveis	67,5	Atur jove femení (<20 a 34 anys)	339

**Edificis i habitatges**

Edificis destinats a habitatges 2011	2.565	Habitatges iniciats 2016	11
% edificis en mal estat o ruïnós	0,5	Habitatges acabats 2016	8
% edificis en estat deficient	5,7	Mitjana anual habitatges acabats 2004-2016	116
Habitatges familiars 2011	15.049	Habitatges HPO iniciats 2016	0
% habitatges principals	93,2	Habitatges HPO acabats 2016	0
% habitatges secundaris	0,6	Mitjana anual habitatges acabats HPO 2004-2016	24
% habitatges no principals buits	6,2		

<sup>2</sup> Dades provisionals



La davallada que s'observa a la sèrie al novembre de 2011 és deguda a l'actualització de les dades de població activa.

Superfície (km²)	3,8
Densitat de població (habitants/(km²))	9.604

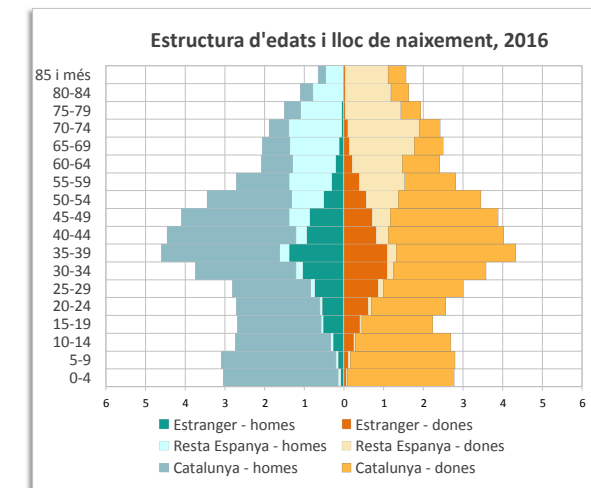
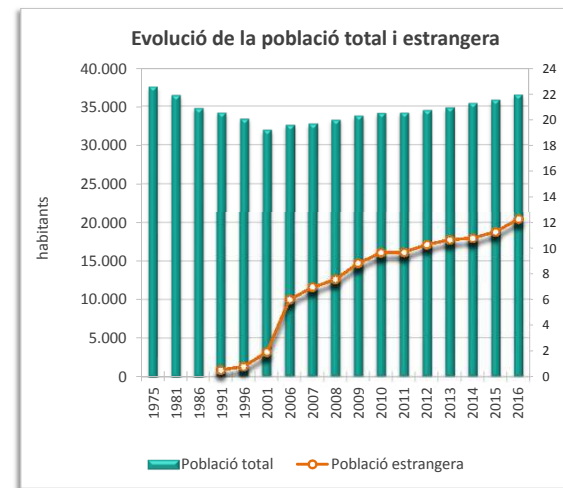
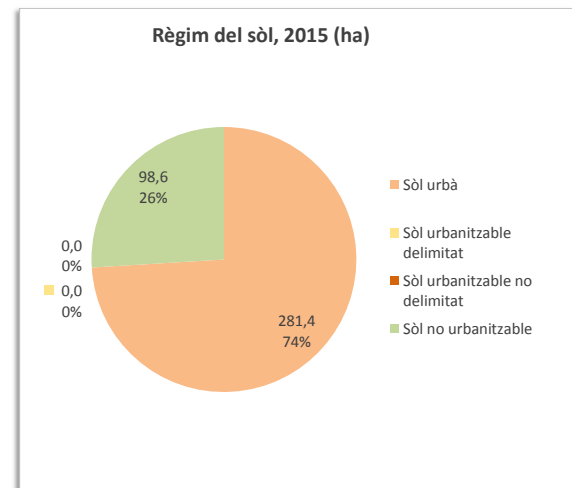
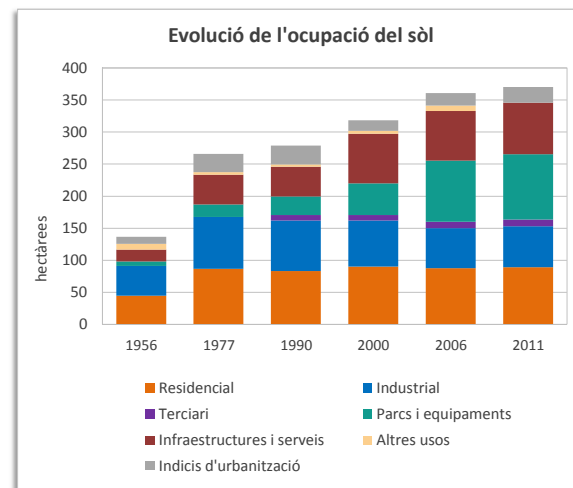
## Territori

Superfície segons usos del sòl 2011 (ha)	395,1	Superfície segons planejament 2015 (ha)	380,0
Sòl ocupat (ha)	370,5	Sòl urbà (ha)	281,4
% Ocupació del sòl	93,8	Sòl urbanitzable delimitat (ha)	0,0
% Sòl residencial	24,0	Sòl urbanitzable no delimitat (ha)	0,0
% Sòl no residencial	54,3	Sòl no urbanitzable (ha)	98,6
% Sòl per a infraestructures i sistemes	21,7		
Densitat neta (habitants/ha sòl residencial)	411		

## Població

Població 2016	36.496	Taxa de natalitat (%) <sup>1</sup>	10,6
Homes	18.029	Taxa de mortalitat (%) <sup>1</sup>	8,2
Dones	18.467	Índex sintètic de fecunditat <sup>1</sup>	1,6
Índex de masculinitat	97,6		
Creixement de població 2011-2016	2.339	Població estrangera 2016	4.474
% Creixement de població 2011-2016	6,8	% Població estrangera	12,3
% Població 0-14 anys	17,1	Homes	2.374
% Població 65 i més anys	17,2	Dones	2.100
Taxa de joventut (%)	10,2	% Població estrangera de nacionalitat europea	20,1
Índex d'envelliment	100,5	% Població estrangera de nacionalitat africana	18,0
Índex de sobreenvelliment	12,8	% Població estrangera de nacionalitat americana	29,1
Índex de dependència global	52,4	% Població estrangera de la resta del món	32,8

<sup>1</sup> Les dades de les taxes de natalitat, mortalitat i de l'índex sintètic de fecunditat són de l'any 2015



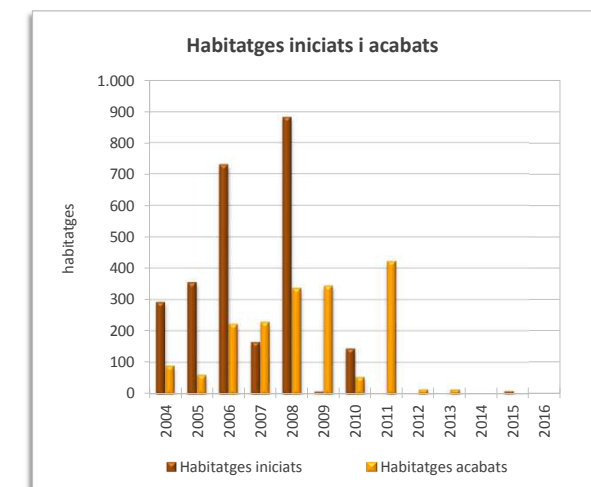
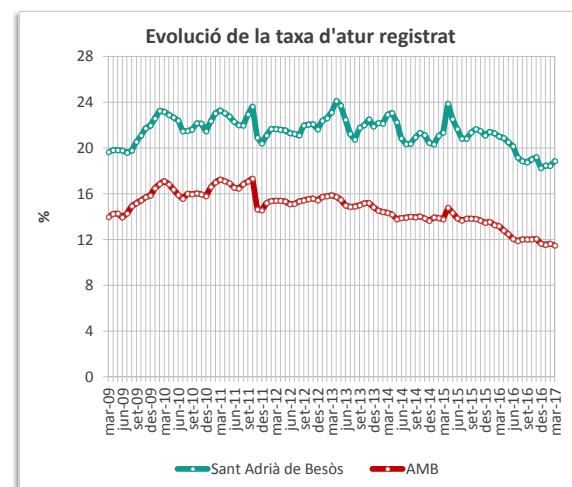
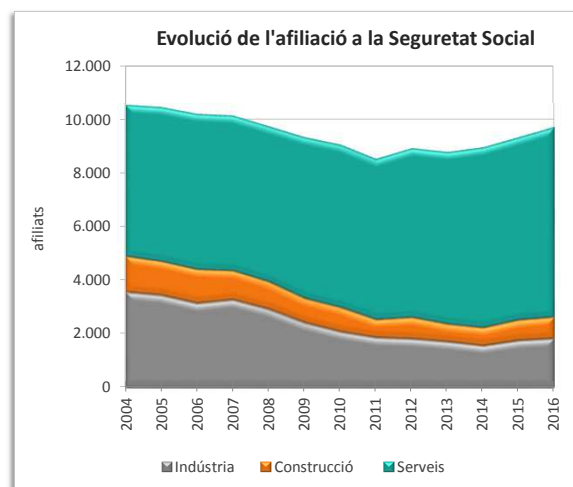
## Activitat econòmica

Renda Familiar Disponible per càpita 2016 (€) <sup>2</sup>	14.032	Atur registrat març 2017	3.109
Índex RFDPD 2016 (AMB = 100) <sup>2</sup>	76,3	Taxa d'atur	18,9
Població activa 2017 (1trim)	16.473	Atur masculí	1.446
Afiliació Seguretat Social desembre 2016	9.710	Atur femení	1.663
% Agricultura	0,0	Atur estranger masculí	180
% Indústria	18,7	Atur estranger femení	147
% Construcció	8,3	Atur jove masculí (<20 a 34 anys)	479
% Serveis	73,0	Atur jove femení (<20 a 34 anys)	474

## Edificis i habitatges

Edificis destinats a habitatges 2011	1.337	Habitatges iniciats 2016	0
% edificis en mal estat o ruïnós	4,0	Habitatges acabats 2016	0
% edificis en estat deficient	16,3	Mitjana anual habitatges acabats 2004-2016	137
Habitatges familiars 2011	14.692	Habitatges HPO iniciats 2016	0
% habitatges principals	88,7	Habitatges HPO acabats 2016	2
% habitatges secundaris	0,7	Mitjana anual habitatges acabats HPO 2004-2016	137
% habitatges no principals buits	10,6		

<sup>2</sup> Dades provisionals



La davallada que s'observa a la sèrie al novembre de 2011 és deguda a l'actualització de les dades de població activa.

Superfície (km<sup>2</sup>) 5,5  
 Densitat de població (habitants/(km<sup>2</sup>)) 4.988

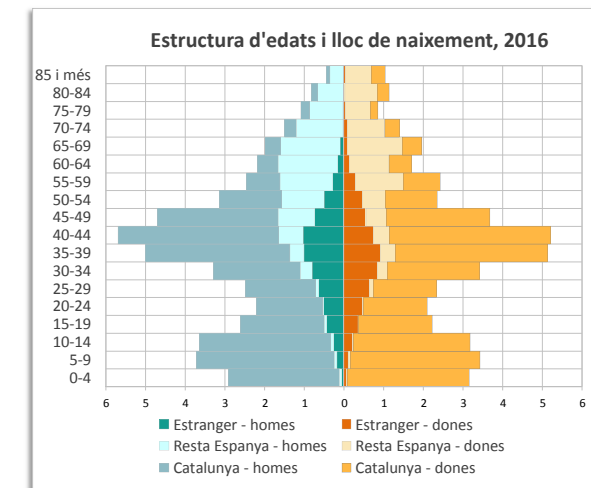
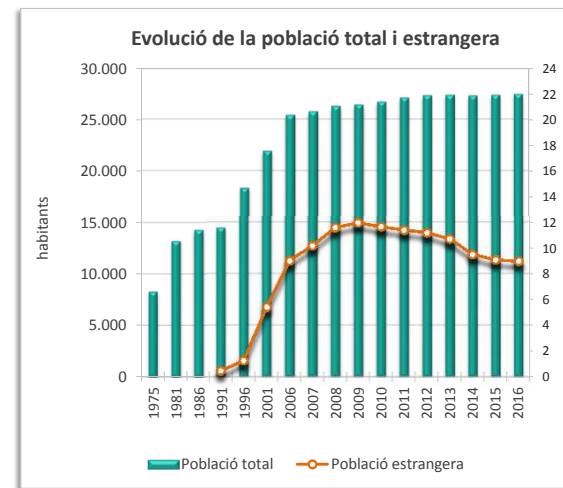
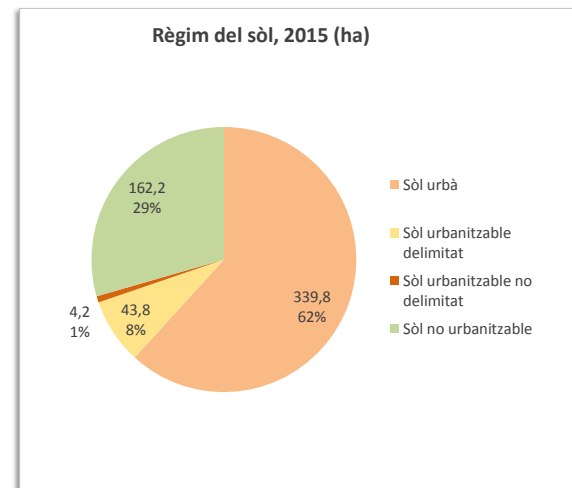
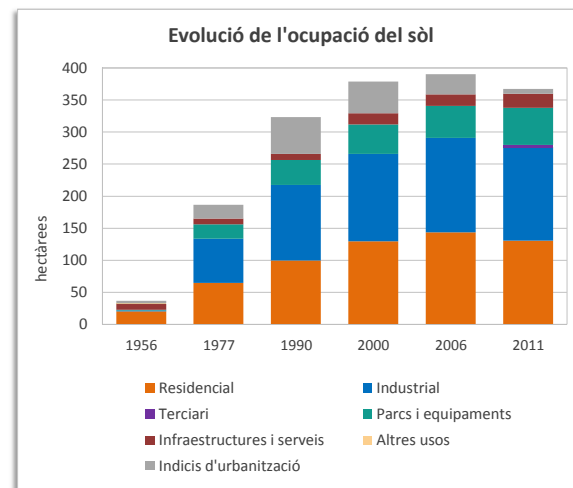
## Territori

Superfície segons usos del sòl 2011 (ha)	562,0	Superfície segons planejament 2015 (ha)	550,0
Sòl ocupat (ha)	367,6	Sòl urbà (ha)	339,8
% Ocupació del sòl	65,4	Sòl urbanitzable delimitat (ha)	43,8
% Sòl residencial	35,4	Sòl urbanitzable no delimitat (ha)	4,2
% Sòl no residencial	58,7	Sòl no urbanitzable (ha)	162,2
% Sòl per a infraestructures i sistemes	5,9		
Densitat neta (habitants/ha sòl residencial)	211		

## Població

Població 2016	27.434	Taxa de natalitat (%) <sup>1</sup>	11,3
Homes	13.694	Taxa de mortalitat (%) <sup>1</sup>	8,2
Dones	13.740	Índex sintètic de fecunditat <sup>1</sup>	1,6
Índex de masculinitat	99,7		
Creixement de població 2011-2016	340	Població estrangera 2016	2.468
% Creixement de població 2011-2016	1,3	% Població estrangera	9,0
% Població 0-14 anys	20,1	Homes	1.313
% Població 65 i més anys	13,5	Dones	1.155
Taxa de joventut (%)	9,2	% Població estrangera de nacionalitat europea	17,3
Índex d'envelliment	67,2	% Població estrangera de nacionalitat africana	53,6
Índex de sobreenvelliment	12,3	% Població estrangera de nacionalitat americana	18,7
Índex de dependència global	50,7	% Població estrangera de la resta del món	10,5

<sup>1</sup> Les dades de les taxes de natalitat, mortalitat i de l'índex sintètic de fecunditat són de l'any 2015



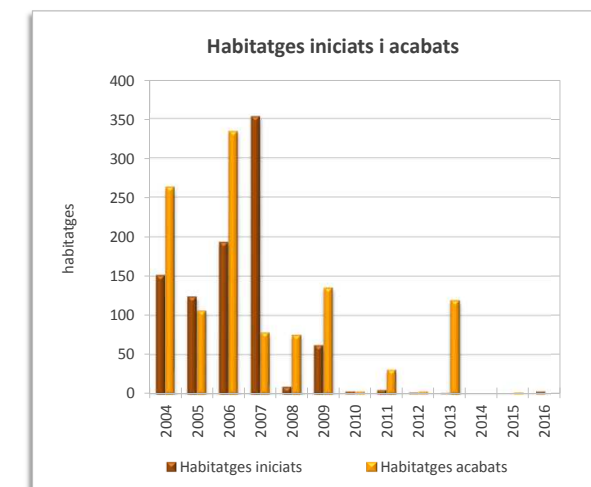
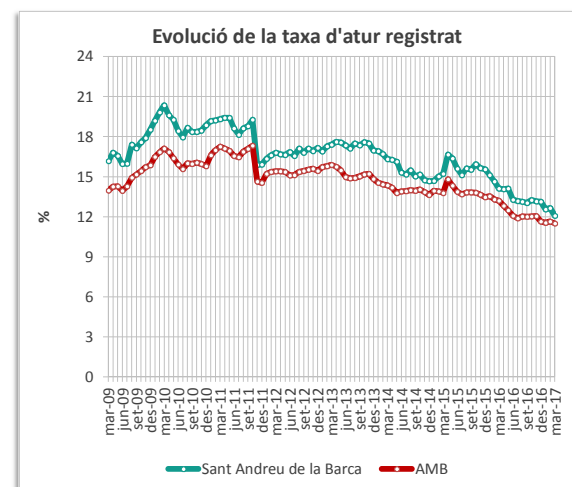
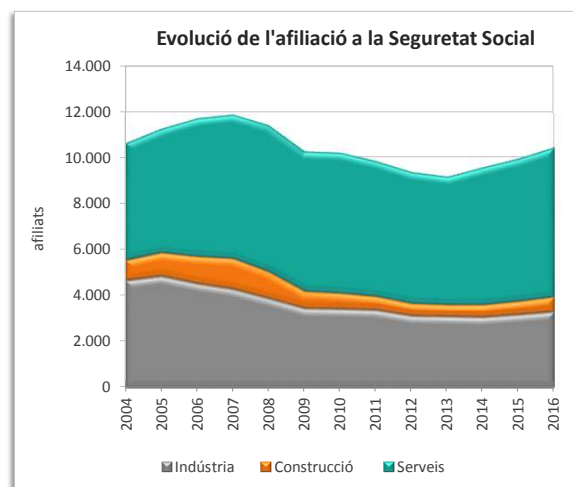
## Activitat econòmica

Renda Familiar Disponible per càpita 2016 (€) <sup>2</sup>	14.164	Atur registrat març 2017	1.568
Índex RFDPD 2016 (AMB = 100) <sup>2</sup>	77,0	Taxa d'atur	12,1
Població activa 2017 (1trim)	12.977	Atur masculí	639
Afiliació Seguretat Social desembre 2016	10.417	Atur femení	929
% Agricultura	0,1	Atur estranger masculí	135
% Indústria	31,4	Atur estranger femení	150
% Construcció	6,2	Atur jove masculí (<20 a 34 anys)	158
% Serveis	62,3	Atur jove femení (<20 a 34 anys)	184

## Edificis i habitatges

Edificis destinats a habitatges 2011	2.177	Habitatges iniciats 2016	3
% edificis en mal estat o ruïnós	0,5	Habitatges acabats 2016	0
% edificis en estat deficient	2,5	Mitjana anual habitatges acabats 2004-2016	88
Habitatges familiars 2011	10.301	Habitatges HPO iniciats 2016	0
% habitatges principals	96,9	Habitatges HPO acabats 2016	1
% habitatges secundaris	0,8	Mitjana anual habitatges acabats HPO 2004-2016	19
% habitatges no principals buits	2,3		

<sup>2</sup> Dades provisionals



La davallada que s'observa a la sèrie al novembre de 2011 és deguda a l'actualització de les dades de població activa.

Superfície (km²)	22,1
Densitat de població (habitants/(km²))	3.729

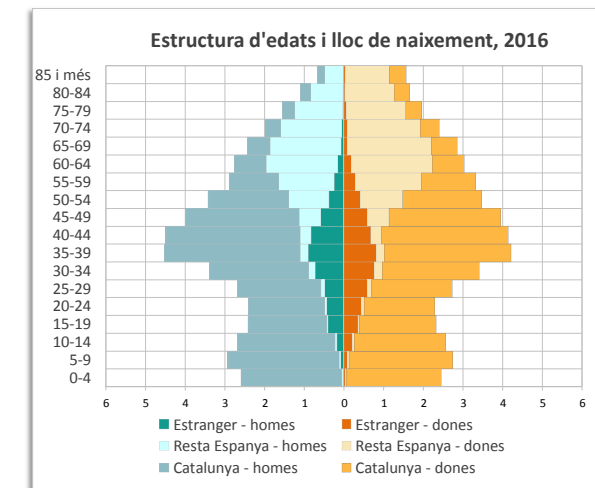
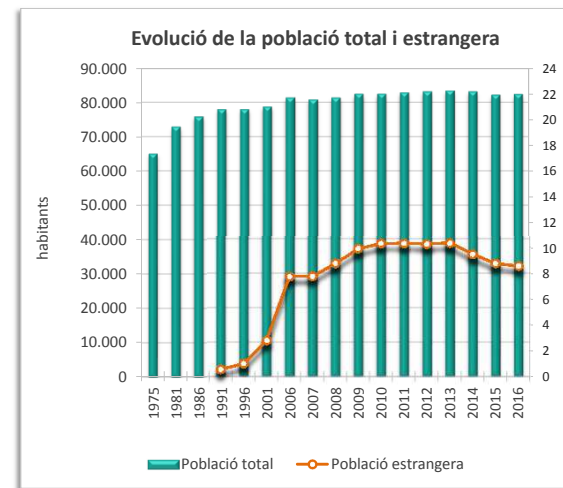
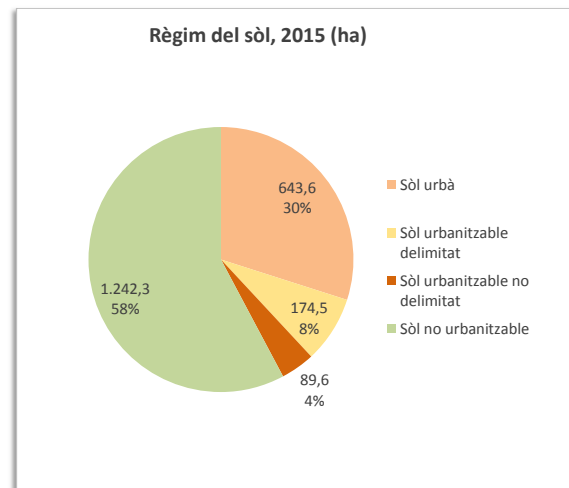
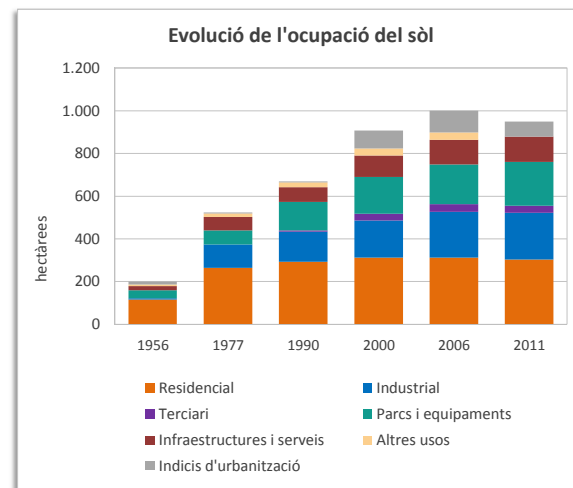
## Territori

Superfície segons usos del sòl 2011 (ha)	2.146,7	Superfície segons planejament 2015 (ha)	2.150,0
Sòl ocupat (ha)	949,4	Sòl urbà (ha)	643,6
% Ocupació del sòl	44,2	Sòl urbanitzable delimitat (ha)	174,5
% Sòl residencial	32,0	Sòl urbanitzable no delimitat (ha)	89,6
% Sòl no residencial	55,4	Sòl no urbanitzable (ha)	1.242,3
% Sòl per a infraestructures i sistemes	12,6		
Densitat neta (habitants/ha sòl residencial)	271		

## Població

Població 2016	82.402	Taxa de natalitat (%) <sup>1</sup>	9,6
Homes	40.369	Taxa de mortalitat (%) <sup>1</sup>	8,0
Dones	42.033	Índex sintètic de fecunditat <sup>1</sup>	1,4
Índex de masculinitat	96,0		
Creixement de població 2011-2016	-458	Població estrangera 2016	7.051
% Creixement de població 2011-2016	-0,6	% Població estrangera	8,6
% Població 0-14 anys	15,9	Homes	3.640
% Població 65 i més anys	18,2	Dones	3.411
Taxa de joventut (%)	9,4	% Població estrangera de nacionalitat europea	15,5
Índex d'envelliment	114,1	% Població estrangera de nacionalitat africana	41,1
Índex de sobreenvelliment	12,3	% Població estrangera de nacionalitat americana	28,4
Índex de dependència global	51,8	% Població estrangera de la resta del món	15,0

<sup>1</sup> Les dades de les taxes de natalitat, mortalitat i de l'índex sintètic de fecunditat són de l'any 2015



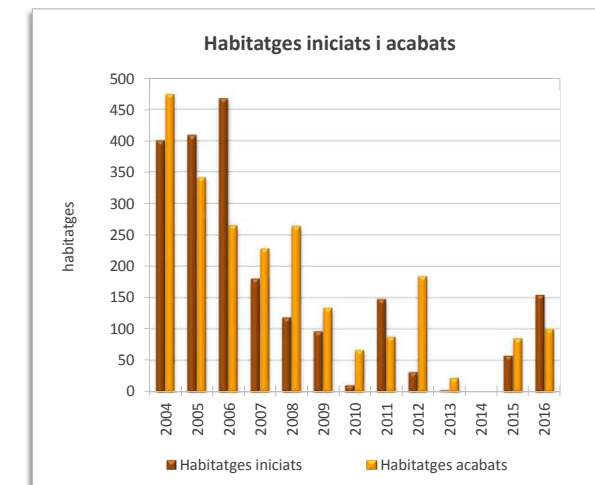
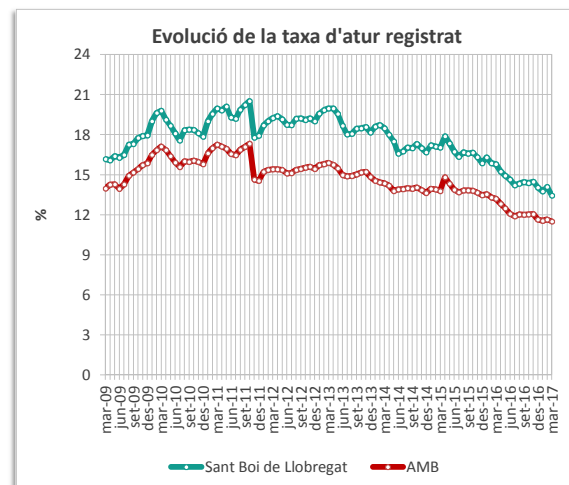
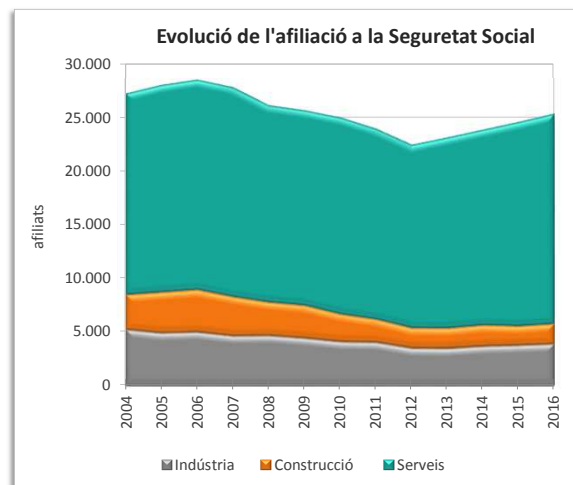
## Activitat econòmica

Renda Familiar Disponible per càpita 2016 (€) <sup>2</sup>	13.758	Atur registrat març 2017	5.410
Índex RFDPD 2016 (AMB = 100) <sup>2</sup>	74,8	Taxa d'atur	13,5
Població activa 2017 (1trim)	40.215	Atur masculí	2.309
Afiliació Seguretat Social desembre 2016	25.328	Atur femení	3.101
% Agricultura	0,2	Atur estranger masculí	393
% Indústria	15,0	Atur estranger femení	440
% Construcció	7,5	Atur jove masculí (<20 a 34 anys)	570
% Serveis	77,4	Atur jove femení (<20 a 34 anys)	745

<sup>2</sup> Dades provisionals

## Edificis i habitatges

Edificis destinats a habitatges 2011	5.895	Habitatges iniciats 2016	155
% edificis en mal estat o ruïnós	2,2	Habitatges acabats 2016	100
% edificis en estat deficient	7,3	Mitjana anual habitatges acabats 2004-2016	173
Habitatges familiars 2011	34.508	Habitatges HPO iniciats 2016	0
% habitatges principals	88,6	Habitatges HPO acabats 2016	29
% habitatges secundaris	1,8	Mitjana anual habitatges acabats HPO 2004-2016	23
% habitatges no principals buits	9,5		



La davallada que s'observa a la sèrie al novembre de 2011 és deguda a l'actualització de les dades de població activa.

Superfície (km²)	10,8
Densitat de població (habitants/(km²))	373

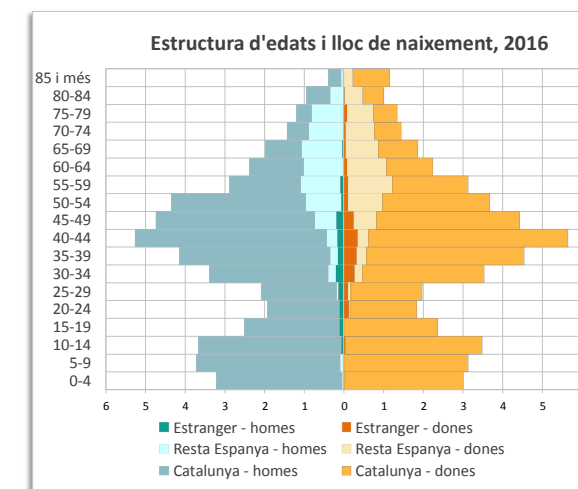
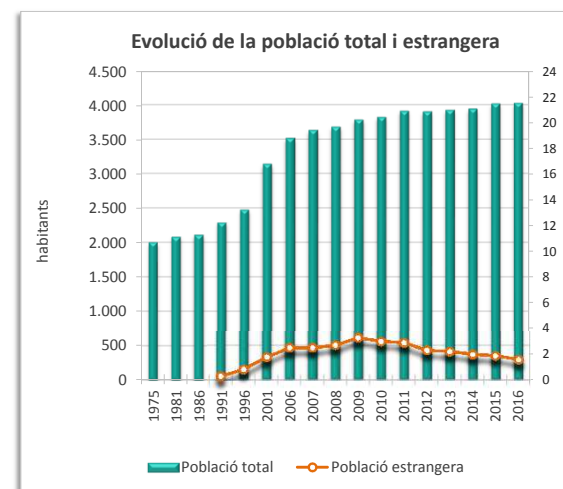
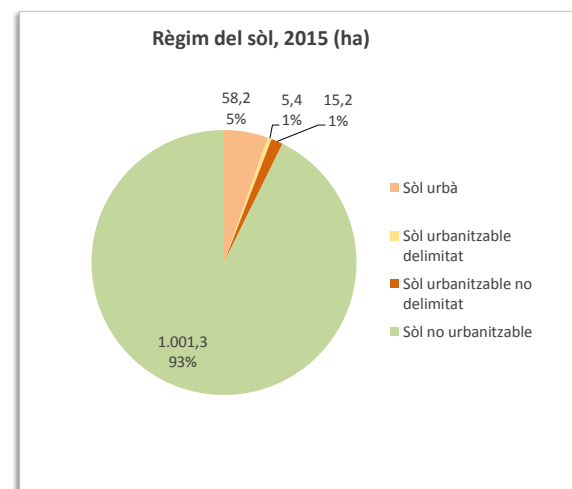
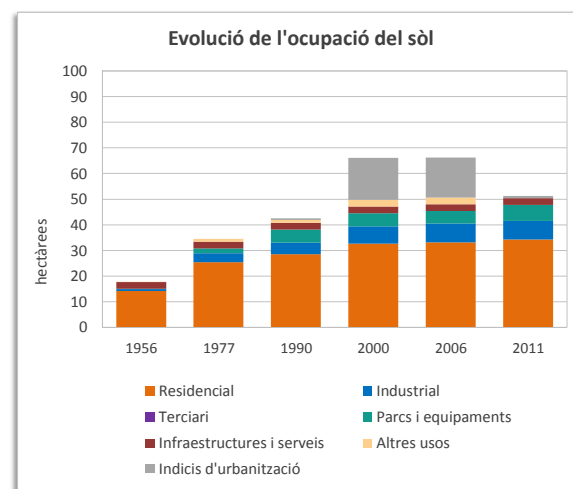
## Territori

Superfície segons usos del sòl 2011 (ha)	1.080,7	Superfície segons planejament 2015 (ha)	1.080,0
Sòl ocupat (ha)	51,2	Sòl urbà (ha)	58,2
% Ocupació del sòl	4,7	Sòl urbanitzable delimitat (ha)	5,4
% Sòl residencial	66,9	Sòl urbanitzable no delimitat (ha)	15,2
% Sòl no residencial	28,0	Sòl no urbanitzable (ha)	1.001,3
% Sòl per a infraestructures i sistemes	5,1		
Densitat neta (habitants/ha sòl residencial)	117		

## Població

Població 2016	4.024	Taxa de natalitat (%) <sup>1</sup>	12,7
Homes	2.022	Taxa de mortalitat (%) <sup>1</sup>	5,7
Dones	2.002	Índex sintètic de fecunditat <sup>1</sup>	1,8
Índex de masculinitat	101,0		
Creixement de població 2011-2016	117	Població estrangera 2016	65
% Creixement de població 2011-2016	3,0	% Població estrangera	1,6
% Població 0-14 anys	20,2	Homes	30
% Població 65 i més anys	12,7	Dones	35
Taxa de joventut (%)	8,6	% Població estrangera de nacionalitat europea	40,0
Índex d'envelliment	63,1	% Població estrangera de nacionalitat africana	27,7
Índex de sobreenvelliment	12,1	% Població estrangera de nacionalitat americana	32,3
Índex de dependència global	49,1	% Població estrangera de la resta del món	0,0

<sup>1</sup> Les dades de les taxes de natalitat, mortalitat i de l'índex sintètic de fecunditat són de l'any 2015



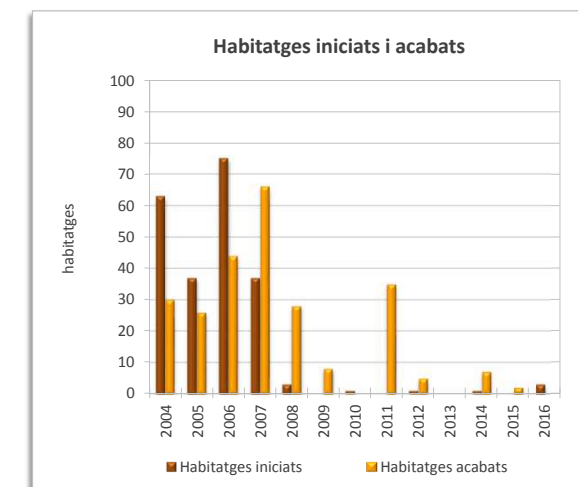
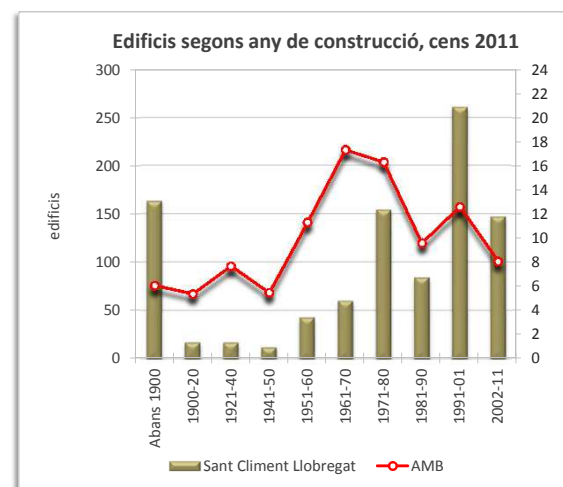
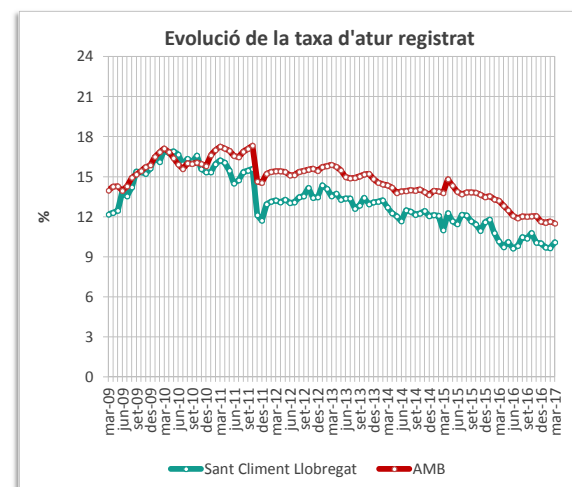
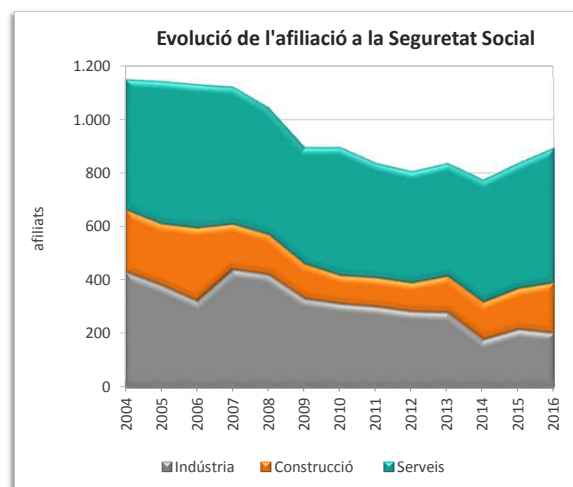
## Activitat econòmica

Renda Familiar Disponible per càpita 2016 (€) <sup>2</sup>	18.488	Atur registrat març 2017	194
Índex RFDPD 2016 (AMB = 100) <sup>2</sup>	100,6	Taxa d'atur	10,1
Població activa 2017 (1trim)	1.925	Atur masculí	79
Afiliació Seguretat Social desembre 2016	896	Atur femení	115
% Agricultura	3,3	Atur estranger masculí	2
% Indústria	19,2	Atur estranger femení	4
% Construcció	21,2	Atur jove masculí (<20 a 34 anys)	24
% Serveis	56,3	Atur jove femení (<20 a 34 anys)	21

## Edificis i habitatges

Edificis destinats a habitatges 2011	958	Habitatges iniciats 2016	3
% edificis en mal estat o ruïnós	0,6	Habitatges acabats 2016	0
% edificis en estat deficient	5,1	Mitjana anual habitatges acabats 2004-2016	19
Habitatges familiars 2011	1.632	Habitatges HPO iniciats 2016	0
% habitatges principals	83,6	Habitatges HPO acabats 2016	0
% habitatges secundaris	2,1	Mitjana anual habitatges acabats HPO 2004-2016	0
% habitatges no principals buits	14,3		

<sup>2</sup> Dades provisionals



La davallada que s'observa a la sèrie al novembre de 2011 és deguda a l'actualització de les dades de població activa.

Superfície (km²)	48,2
Densitat de població (habitants/(km²))	1.845

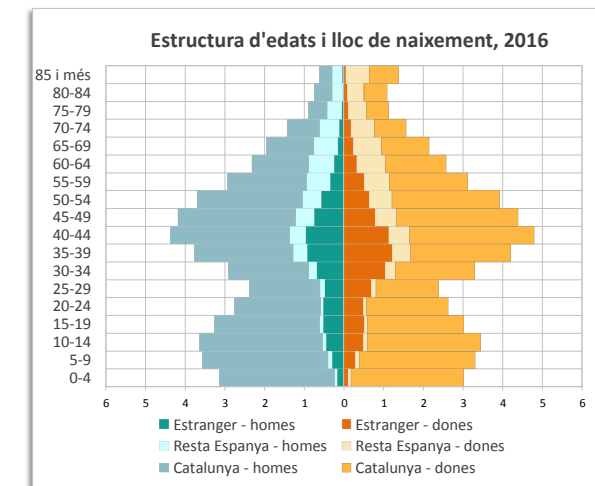
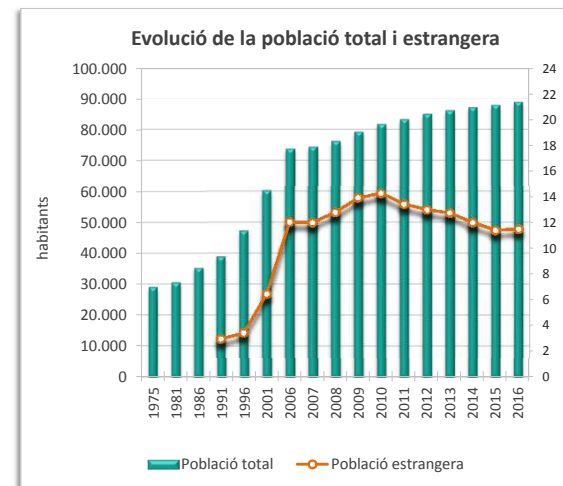
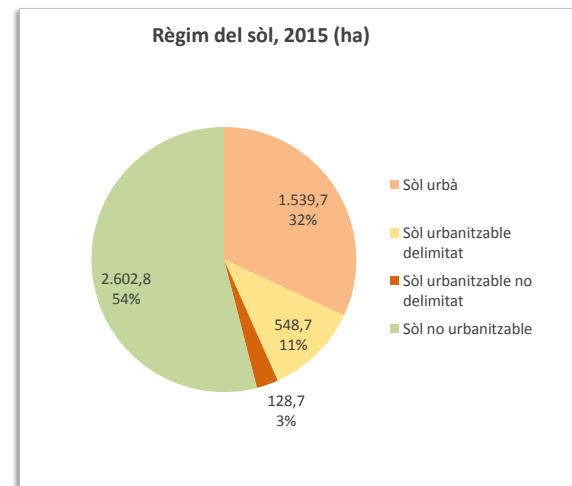
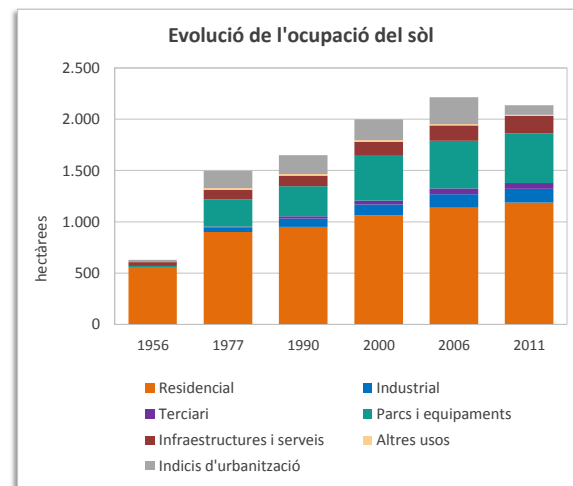
## Territori

Superfície segons usos del sòl 2011 (ha)	4.823,6	Superfície segons planejament 2015 (ha)	4.820,0
Sòl ocupat (ha)	2.137,6	Sòl urbà (ha)	1.539,7
% Ocupació del sòl	44,3	Sòl urbanitzable delimitat (ha)	548,7
% Sòl residencial	55,5	Sòl urbanitzable no delimitat (ha)	128,7
% Sòl no residencial	36,5	Sòl no urbanitzable (ha)	2.602,8
% Sòl per a infraestructures i sistemes	8,0		
Densitat neta (habitants/ha sòl residencial)	75		

## Població

Població 2016	88.921	Taxa de natalitat (%) <sup>1</sup>	10,6
Homes	43.254	Taxa de mortalitat (%) <sup>1</sup>	5,7
Dones	45.667	Índex sintètic de fecunditat <sup>1</sup>	1,5
Índex de masculinitat	94,7		
Creixement de població 2011-2016	5.584	Població estrangera 2016	10.236
% Creixement de població 2011-2016	6,7	% Població estrangera	11,5
% Població 0-14 anys	20,1	Homes	4.815
% Població 65 i més anys	12,9	Dones	5.421
Taxa de joventut (%)	11,7	% Població estrangera de nacionalitat europea	47,6
Índex d'envelliment	64,3	% Població estrangera de nacionalitat africana	6,0
Índex de sobreenvelliment	15,4	% Població estrangera de nacionalitat americana	37,6
Índex de dependència global	49,4	% Població estrangera de la resta del món	8,8

<sup>1</sup> Les dades de les taxes de natalitat, mortalitat i de l'índex sintètic de fecunditat són de l'any 2015



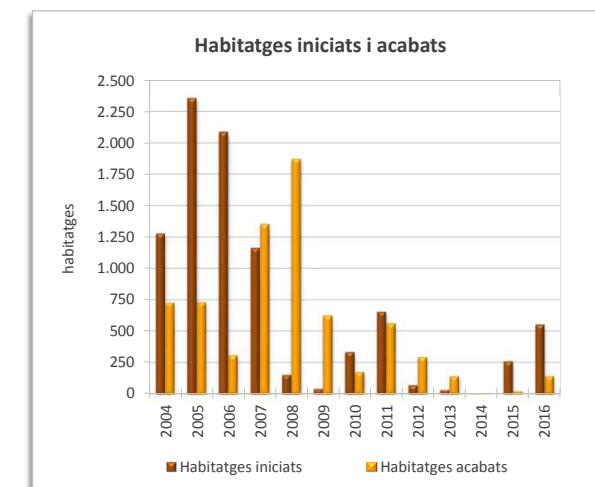
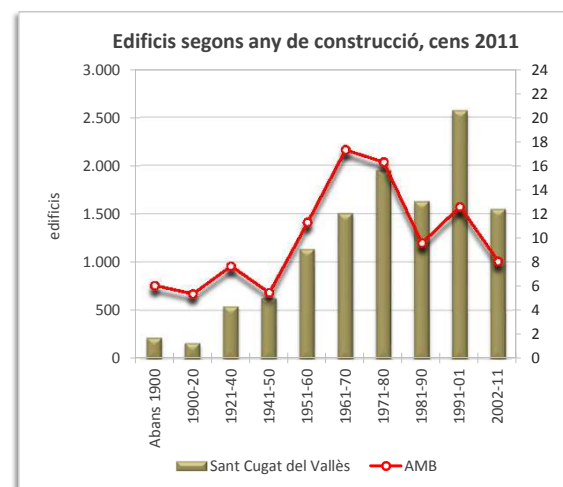
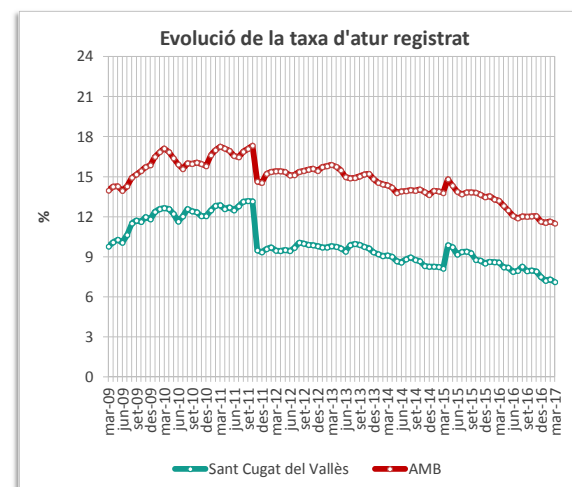
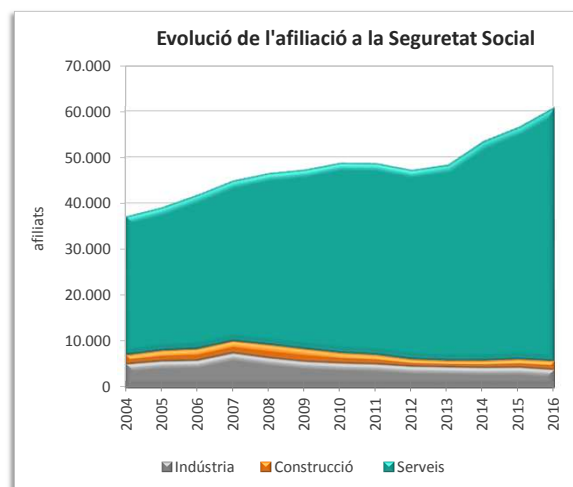
## Activitat econòmica

Renda Familiar Disponible per càpita 2016 (€) <sup>2</sup>	22.361	Atur registrat març 2017	2.805
Índex RFDPD 2016 (AMB = 100) <sup>2</sup>	121,6	Taxa d'atur	7,1
Població activa 2017 (1trim)	39.393	Atur masculí	1.295
Afiliació Seguretat Social desembre 2016	60.751	Atur femení	1.510
% Agricultura	0,1	Atur estranger masculí	164
% Indústria	6,4	Atur estranger femení	193
% Construcció	3,0	Atur jove masculí (<20 a 34 anys)	274
% Serveis	90,5	Atur jove femení (<20 a 34 anys)	260

## Edificis i habitatges

Edificis destinats a habitatges 2011	11.892	Habitatges iniciats 2016	552
% edificis en mal estat o ruïnós	0,7	Habitatges acabats 2016	142
% edificis en estat deficient	6,2	Mitjana anual habitatges acabats 2004-2016	536
Habitatges familiars 2011	33.336	Habitatges HPO iniciats 2016	58
% habitatges principals	88,9	Habitatges HPO acabats 2016	24
% habitatges secundaris	4,3	Mitjana anual habitatges acabats HPO 2004-2016	84
% habitatges no principals buits	6,8		

<sup>2</sup> Dades provisionals



La davallada que s'observa a la sèrie al novembre de 2011 és deguda a l'actualització de les dades de població activa.

Superfície (km²)	11,8
Densitat de població (habitants/(km²))	3.736

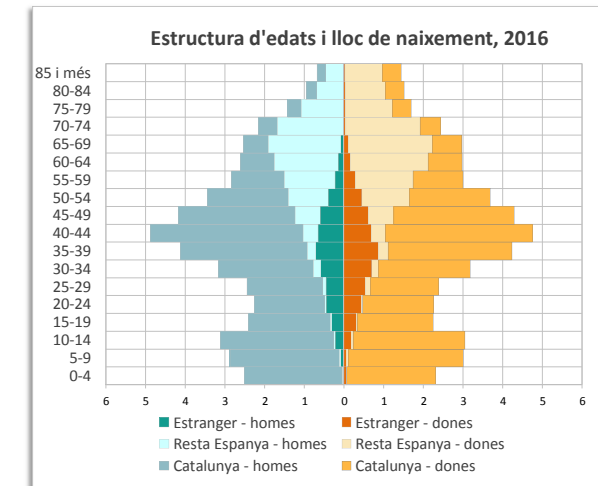
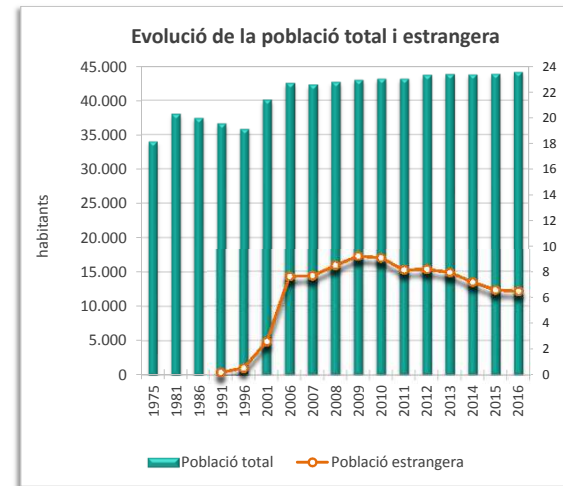
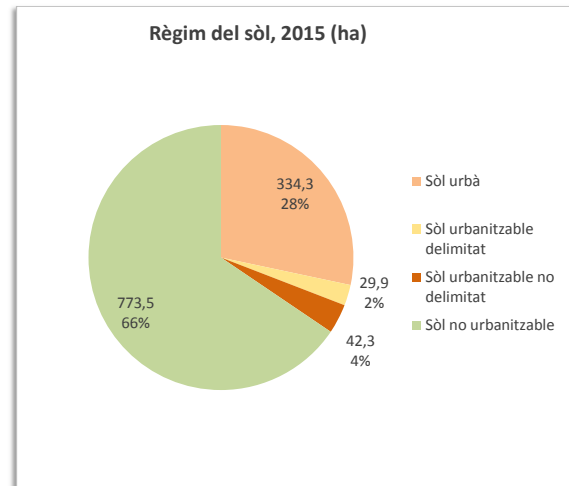
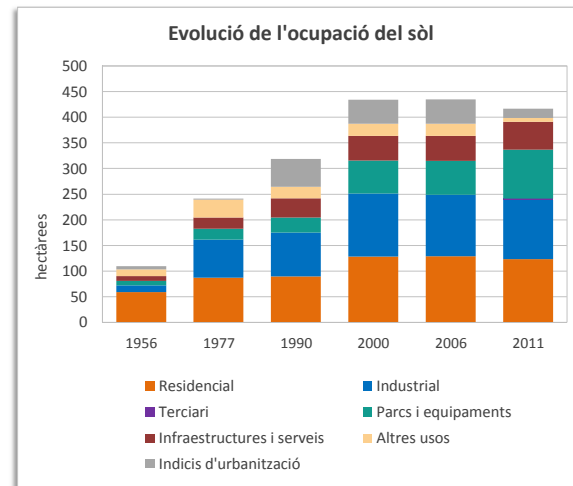
## Territori

Superfície segons usos del sòl 2011 (ha)	273,2	Superfície segons planejament 2015 (ha)	1.180,0
Sòl ocupat (ha)	416,7	Sòl urbà (ha)	334,3
% Ocupació del sòl	35,3	Sòl urbanitzable delimitat (ha)	29,9
% Sòl residencial	29,5	Sòl urbanitzable no delimitat (ha)	42,3
% Sòl no residencial	57,4	Sòl no urbanitzable (ha)	773,5
% Sòl per a infraestructures i sistemes	13,1		
Densitat neta (habitants/ha sòl residencial)	359		

## Població

Població 2016	44.086	Taxa de natalitat (‰) <sup>1</sup>	9,0
Homes	21.405	Taxa de mortalitat (‰) <sup>1</sup>	6,7
Dones	22.681	Índex sintètic de fecunditat <sup>1</sup>	1,3
Índex de masculinitat	94,4		
Creixement de població 2011-2016	990	Població estrangera 2016	2.882
% Creixement de població 2011-2016	2,3	% Població estrangera	6,5
% Població 0-14 anys	16,9	Homes	1.407
% Població 65 i més anys	17,8	Dones	1.475
Taxa de joventut (%)	9,2	% Població estrangera de nacionalitat europea	31,5
Índex d'envelliment	105,4	% Població estrangera de nacionalitat africana	23,0
Índex de sobreenvelliment	11,9	% Població estrangera de nacionalitat americana	30,9
Índex de dependència global	53,0	% Població estrangera de la resta del món	14,6

<sup>1</sup> Les dades de les taxes de natalitat, mortalitat i de l'índex sintètic de fecunditat són de l'any 2015



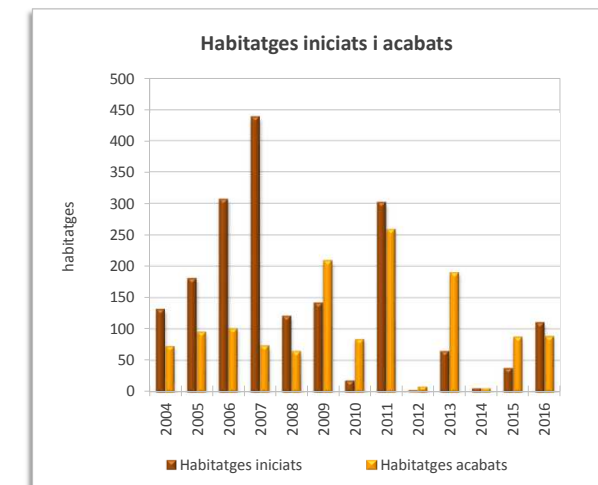
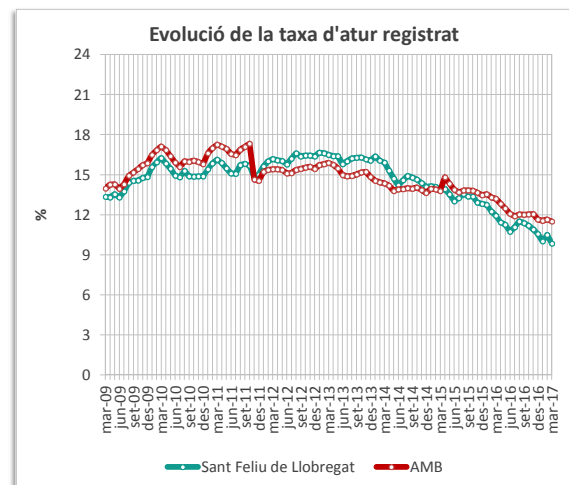
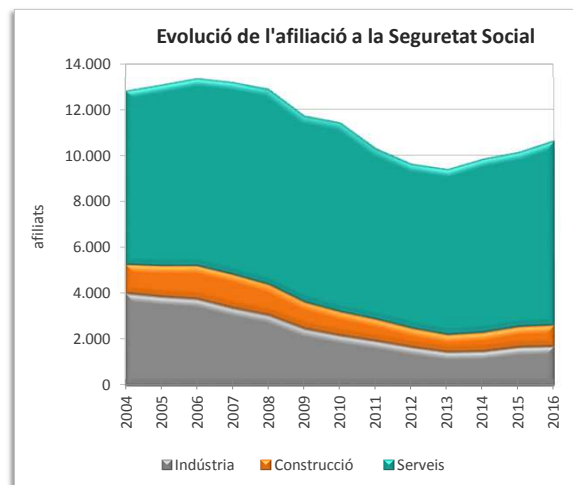
## Activitat econòmica

Renda Familiar Disponible per càpita 2016 (€) <sup>2</sup>	16.176	Atur registrat març 2017	2.224
Índex RFDPD 2016 (AMB = 100) <sup>2</sup>	88,0	Taxa d'atur	9,8
Població activa 2017 (1trim)	22.601	Atur masculí	926
Afiliació Seguretat Social desembre 2016	10.655	Atur femení	1.298
% Agricultura	0,2	Atur estranger masculí	106
% Indústria	15,8	Atur estranger femení	114
% Construcció	8,6	Atur jove masculí (<20 a 34 anys)	198
% Serveis	75,4	Atur jove femení (<20 a 34 anys)	228

## Edificis i habitatges

Edificis destinats a habitatges 2011	2.663	Habitatges iniciats 2016	111
% edificis en mal estat o ruïnós	1,1	Habitatges acabats 2016	89
% edificis en estat deficient	4,4	Mitjana anual habitatges acabats 2004-2016	103
Habitatges familiars 2011	18.458	Habitatges HPO iniciats 2016	0
% habitatges principals	88,5	Habitatges HPO acabats 2016	0
% habitatges secundaris	1,9	Mitjana anual habitatges acabats HPO 2004-2016	30
% habitatges no principals buits	9,6		

<sup>2</sup> Dades provisionals



La davallada que s'observa a la sèrie al novembre de 2011 és deguda a l'actualització de les dades de població activa.

Superfície (km²)	5,6
Densitat de població (habitants/(km²))	5.983

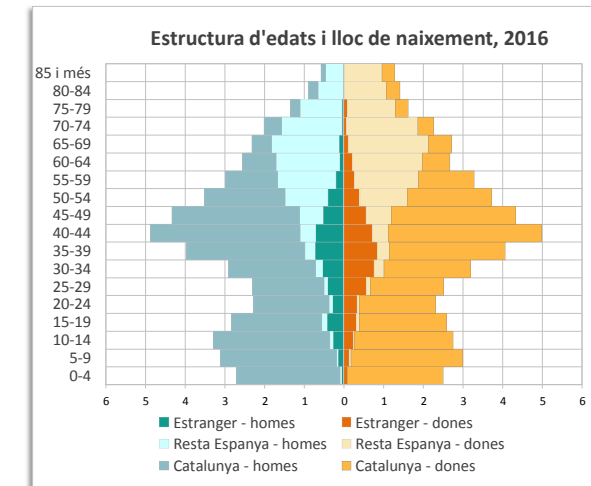
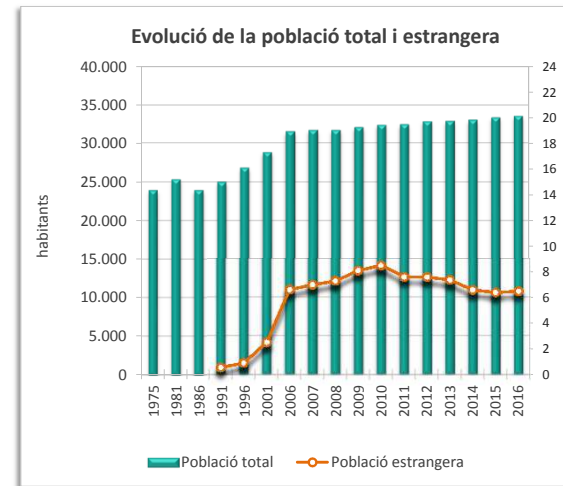
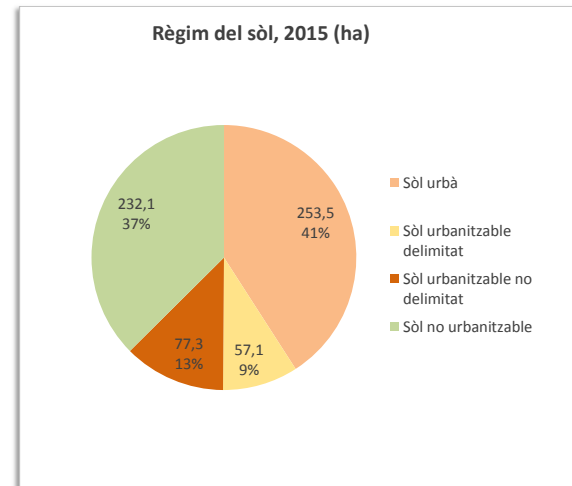
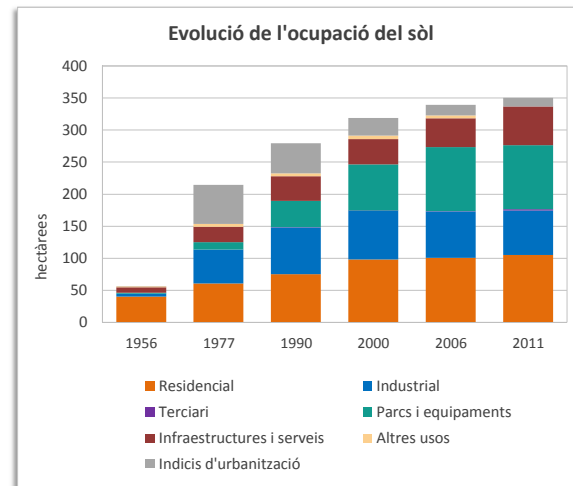
## Territori

Superfície segons usos del sòl 2011 (ha)	616,9	Superfície segons planejament 2015 (ha)	620,0
Sòl ocupat (ha)	350,4	Sòl urbà (ha)	253,5
% Ocupació del sòl	56,8	Sòl urbanitzable delimitat (ha)	57,1
% Sòl residencial	30,0	Sòl urbanitzable no delimitat (ha)	77,3
% Sòl no residencial	52,8	Sòl no urbanitzable (ha)	232,1
% Sòl per a infraestructures i sistemes	17,2		
Densitat neta (habitants/ha sòl residencial)	318		

## Població

Població 2016	33.502	Taxa de natalitat (%) <sup>1</sup>	10,1
Homes	16.356	Taxa de mortalitat (%) <sup>1</sup>	6,0
Dones	17.146	Índex sintètic de fecunditat <sup>1</sup>	1,5
Índex de masculinitat	95,4		
Creixement de població 2011-2016	1.096	Població estrangera 2016	2.193
% Creixement de població 2011-2016	3,4	% Població estrangera	6,5
% Població 0-14 anys	17,4	Homes	1.088
% Població 65 i més anys	16,4	Dones	1.105
Taxa de joventut (%)	10,0	% Població estrangera de nacionalitat europea	30,2
Índex d'envelliment	94,6	% Població estrangera de nacionalitat africana	28,5
Índex de sobreenvelliment	11,3	% Població estrangera de nacionalitat americana	30,5
Índex de dependència global	51,0	% Població estrangera de la resta del món	10,9

<sup>1</sup> Les dades de les taxes de natalitat, mortalitat i de l'índex sintètic de fecunditat són de l'any 2015



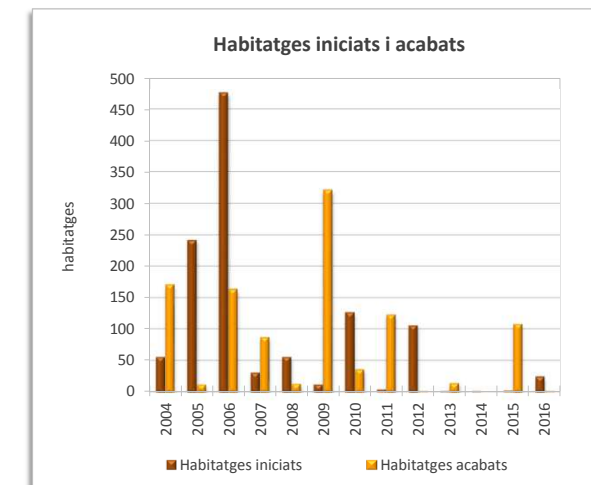
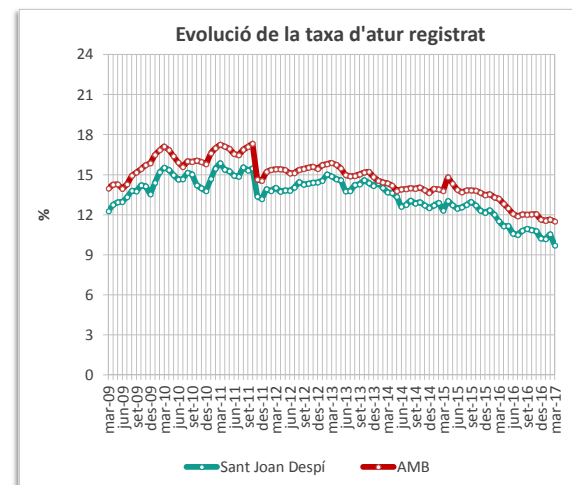
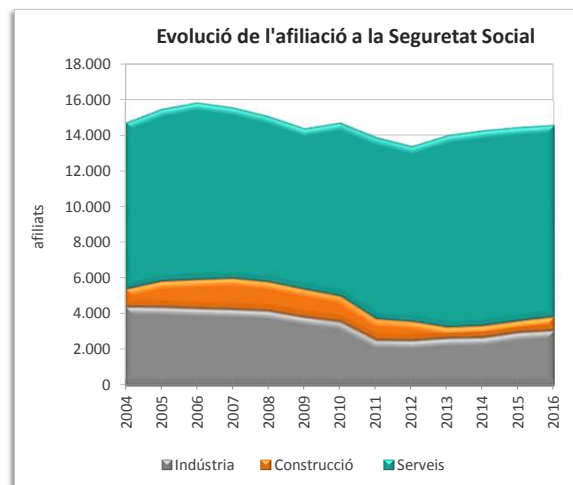
## Activitat econòmica

Renda Familiar Disponible per càpita 2016 (€) <sup>2</sup>	16.585	Atur registrat març 2017	1.548
Índex RFDPD 2016 (AMB = 100) <sup>2</sup>	90,2	Taxa d'atur	9,7
Població activa 2017 (1trim)	15.969	Atur masculí	658
Afiliació Seguretat Social desembre 2016	14.563	Atur femení	890
% Agricultura	0,1	Atur estranger masculí	79
% Indústria	21,0	Atur estranger femení	81
% Construcció	5,3	Atur jove masculí (<20 a 34 anys)	138
% Serveis	73,6	Atur jove femení (<20 a 34 anys)	164

## Edificis i habitatges

Edificis destinats a habitatges 2011	1.878	Habitatges iniciats 2016	25
% edificis en mal estat o ruïnós	4,7	Habitatges acabats 2016	1
% edificis en estat deficient	10,0	Mitjana anual habitatges acabats 2004-2016	81
Habitatges familiars 2011	13.518	Habitatges HPO iniciats 2016	25
% habitatges principals	90,5	Habitatges HPO acabats 2016	104
% habitatges secundaris	1,1	Mitjana anual habitatges acabats HPO 2004-2016	39
% habitatges no principals buits	8,3		

<sup>2</sup> Dades provisionals



La davallada que s'observa a la sèrie al novembre de 2011 és deguda a l'actualització de les dades de població activa.



Superfície (km²) 7,8  
 Densitat de població (habitants/(km²)) 2.170

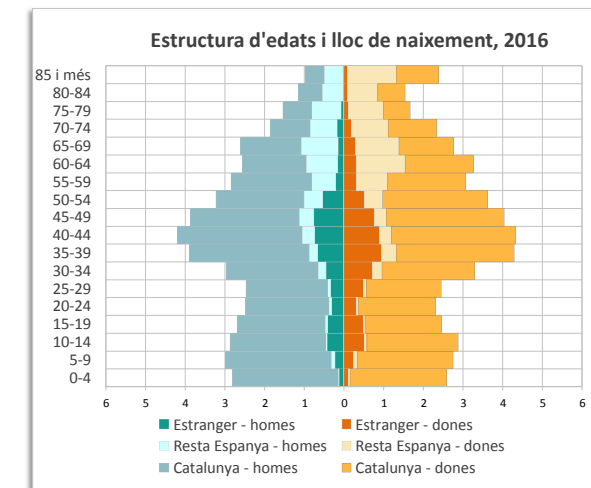
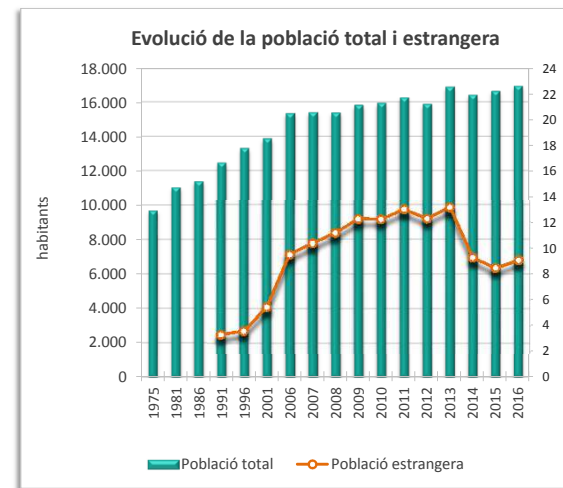
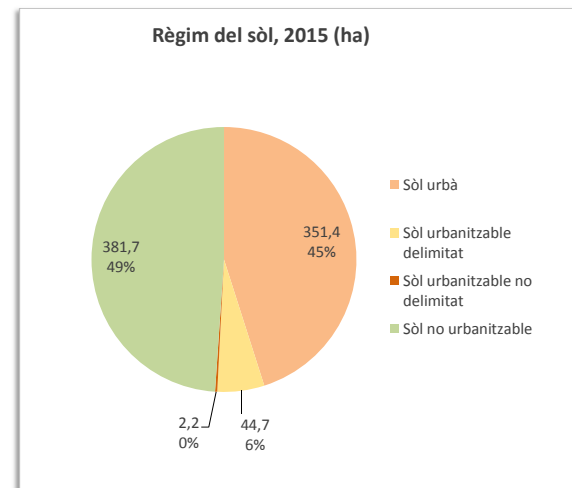
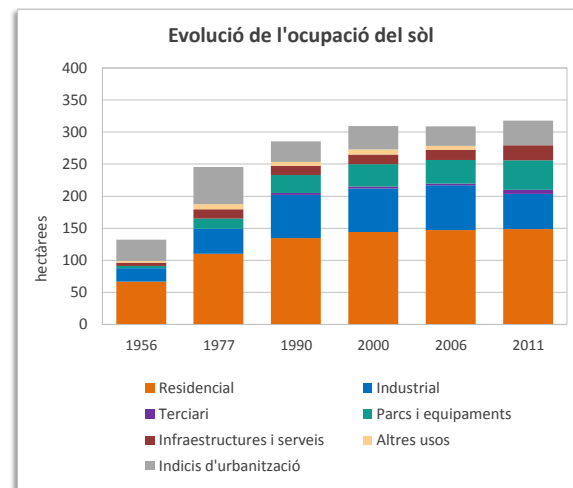
## Territori

Superfície segons usos del sòl 2011 (ha)	781,5	Superfície segons planejament 2015 (ha)	780,0
Sòl ocupat (ha)	318,1	Sòl urbà (ha)	351,4
% Ocupació del sòl	40,7	Sòl urbanitzable delimitat (ha)	44,7
% Sòl residencial	46,7	Sòl urbanitzable no delimitat (ha)	2,2
% Sòl no residencial	45,9	Sòl no urbanitzable (ha)	381,7
% Sòl per a infraestructures i sistemes	7,4		
Densitat neta (habitants/ha sòl residencial)	114		

## Població

Població 2016	16.927	Taxa de natalitat (%) <sup>1</sup>	9,6
Homes	8.123	Taxa de mortalitat (%) <sup>1</sup>	9,5
Dones	8.804	Índex sintètic de fecunditat <sup>1</sup>	1,4
Índex de masculinitat	92,3		
Creixement de població 2011-2016	674	Població estrangera 2016	1.536
% Creixement de població 2011-2016	4,1	% Població estrangera	9,1
% Població 0-14 anys	16,9	Homes	699
% Població 65 i més anys	18,8	Dones	837
Taxa de joventut (%)	9,9	% Població estrangera de nacionalitat europea	59,8
Índex d'envelliment	111,6	% Població estrangera de nacionalitat africana	4,3
Índex de sobreenvelliment	17,8	% Població estrangera de nacionalitat americana	29,2
Índex de dependència global	55,5	% Població estrangera de la resta del món	6,7

<sup>1</sup> Les dades de les taxes de natalitat, mortalitat i de l'índex sintètic de fecunditat són de l'any 2015



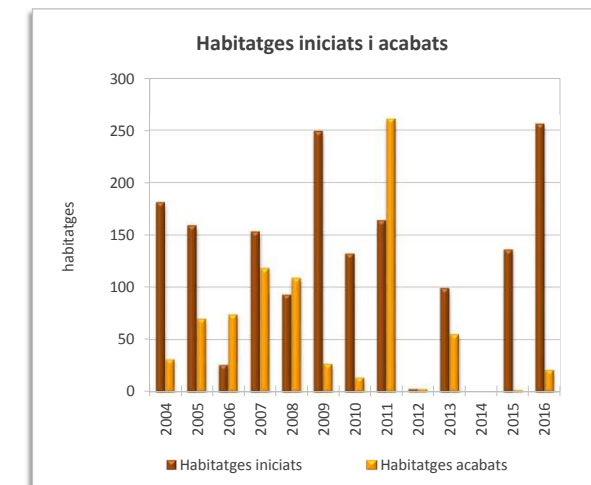
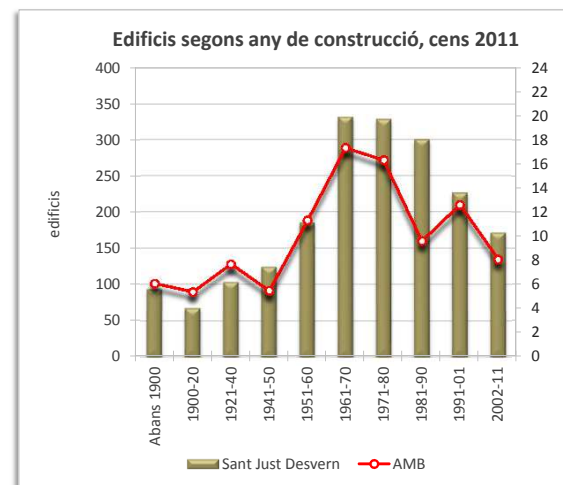
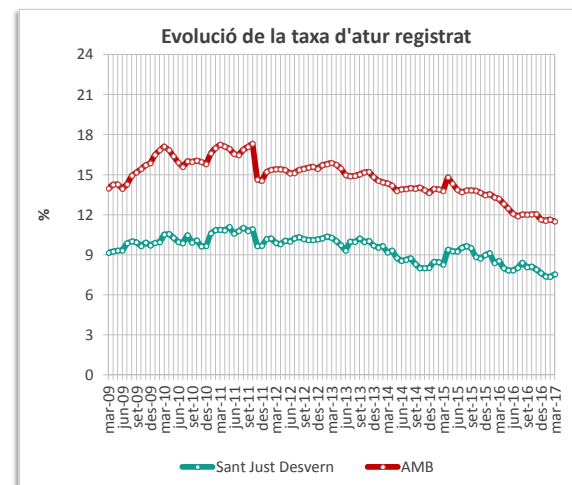
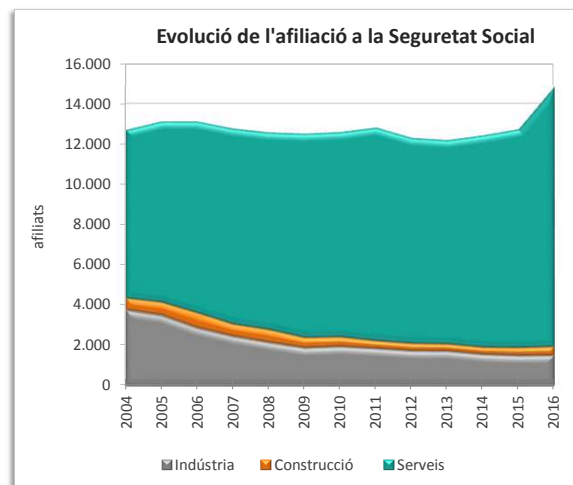
## Activitat econòmica

Renda Familiar Disponible per càpita 2016 (€) <sup>2</sup>	25.798	Atur registrat març 2017	555
Índex RFDPD 2016 (AMB = 100) <sup>2</sup>	140,3	Taxa d'atur	7,5
Població activa 2017 (1trim)	7.360	Atur masculí	245
Afiliació Seguretat Social desembre 2016	14.817	Atur femení	310
% Agricultura	0,1	Atur estranger masculí	37
% Indústria	9,9	Atur estranger femení	24
% Construcció	3,0	Atur jove masculí (<20 a 34 anys)	59
% Serveis	87,0	Atur jove femení (<20 a 34 anys)	47

<sup>2</sup> Dades provisionals

## Edificis i habitatges

Edificis destinats a habitatges 2011	1.928	Habitatges iniciats 2016	256
% edificis en mal estat o ruïnós	0,8	Habitatges acabats 2016	21
% edificis en estat deficient	3,6	Mitjana anual habitatges acabats 2004-2016	60
Habitatges familiars 2011	7.502	Habitatges HPO iniciats 2016	9
% habitatges principals	78,0	Habitatges HPO acabats 2016	0
% habitatges secundaris	2,1	Mitjana anual habitatges acabats HPO 2004-2016	37
% habitatges no principals buits	20,0		



La davallada que s'observa a la sèrie al novembre de 2011 és deguda a l'actualització de les dades de població activa.

Superfície (km²)	9,1
Densitat de població (habitants/(km²))	3.073

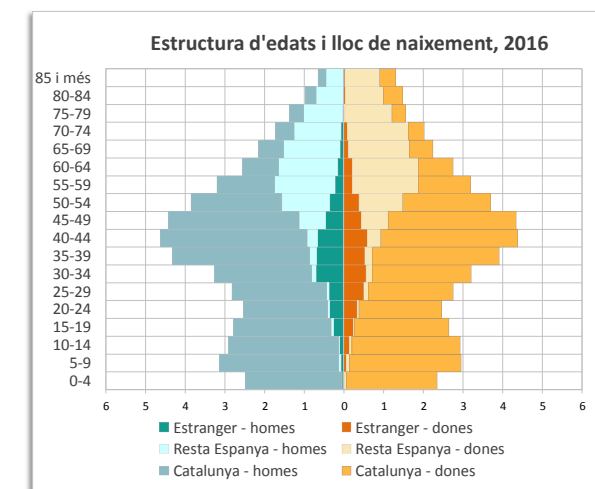
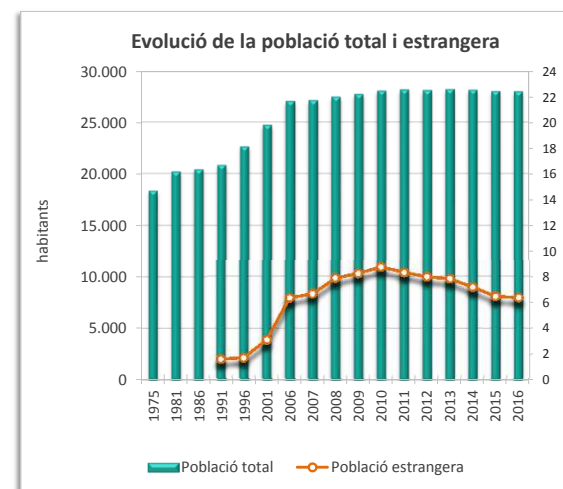
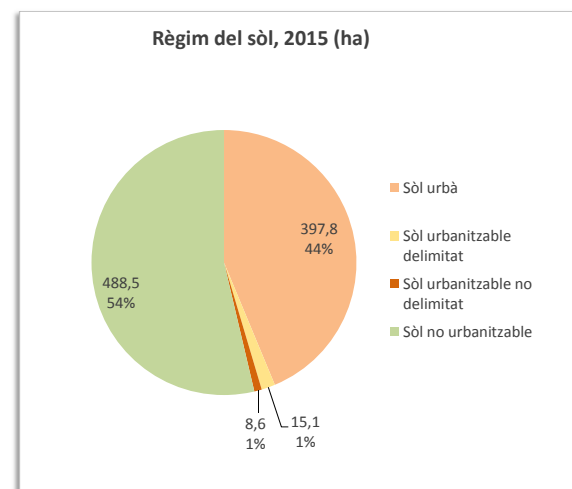
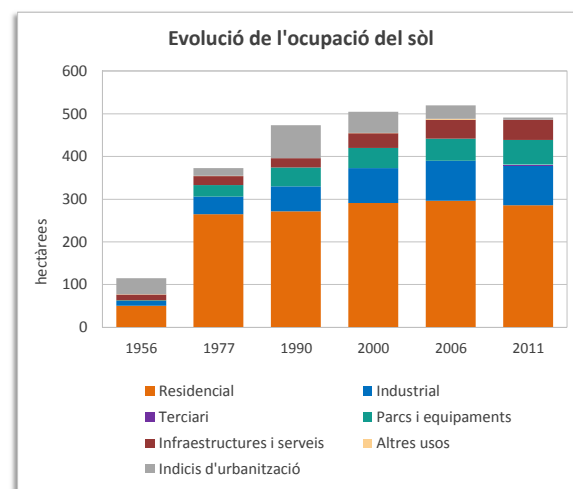
## Territori

Superfície segons usos del sòl 2011 (ha)	912,3	Superfície segons planejament 2015 (ha)	910,0
Sòl ocupat (ha)	491,5	Sòl urbà (ha)	397,8
% Ocupació del sòl	53,9	Sòl urbanitzable delimitat (ha)	15,1
% Sòl residencial	58,1	Sòl urbanitzable no delimitat (ha)	8,6
% Sòl no residencial	32,3	Sòl no urbanitzable (ha)	488,5
% Sòl per a infraestructures i sistemes	9,6		
Densitat neta (habitants/ha sòl residencial)	98		

## Població

Població 2016	27.961	Taxa de natalitat (%) <sup>1</sup>	9,8
Homes	13.936	Taxa de mortalitat (%) <sup>1</sup>	8,0
Dones	14.025	Índex sintètic de fecunditat <sup>1</sup>	1,4
Índex de masculinitat	99,4		
Creixement de població 2011-2016	-176	Població estrangera 2016	1.786
% Creixement de població 2011-2016	-0,6	% Població estrangera	6,4
% Població 0-14 anys	16,8	Homes	953
% Població 65 i més anys	15,5	Dones	833
Taxa de joventut (%)	10,4	% Població estrangera de nacionalitat europea	23,0
Índex d'envelliment	92,3	% Població estrangera de nacionalitat africana	48,5
Índex de sobreenvelliment	12,7	% Població estrangera de nacionalitat americana	17,7
Índex de dependència global	47,6	% Població estrangera de la resta del món	10,8

<sup>1</sup> Les dades de les taxes de natalitat, mortalitat i de l'índex sintètic de fecunditat són de l'any 2015



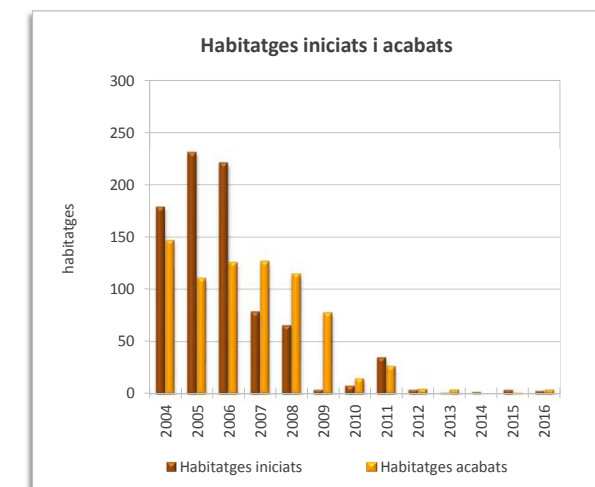
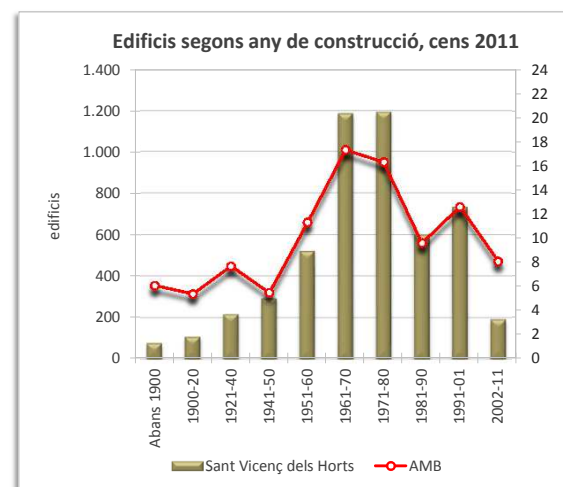
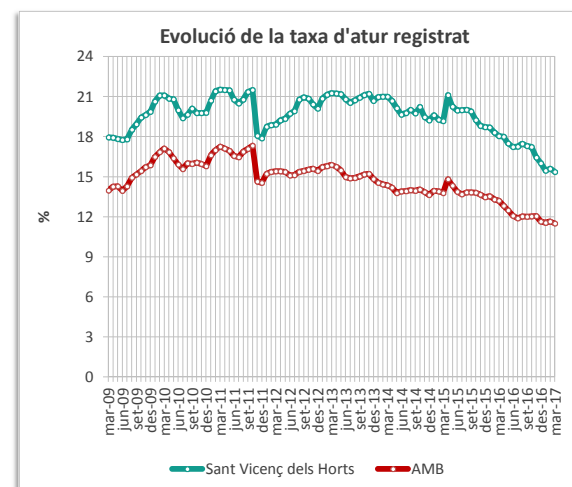
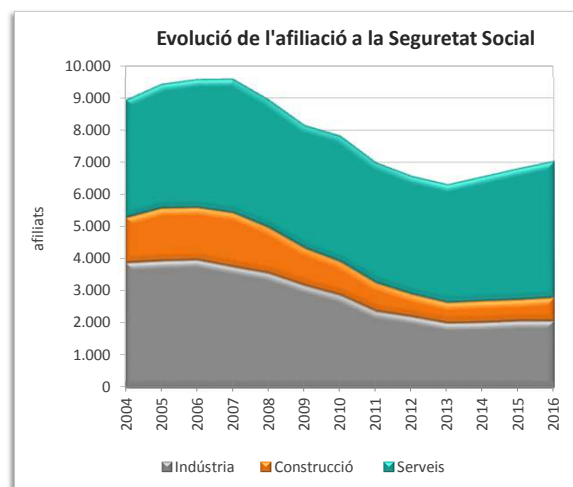
## Activitat econòmica

Renda Familiar Disponible per càpita 2016 (€) <sup>2</sup>	13.916	Atur registrat març 2017	2.083
Índex RFDPD 2016 (AMB = 100) <sup>2</sup>	75,7	Taxa d'atur	15,4
Població activa 2017 (1trim)	13.549	Atur masculí	863
Afiliació Seguretat Social desembre 2016	7.052	Atur femení	1.220
% Agricultura	0,2	Atur estranger masculí	109
% Indústria	29,2	Atur estranger femení	88
% Construcció	10,4	Atur jove masculí (<20 a 34 anys)	222
% Serveis	60,2	Atur jove femení (<20 a 34 anys)	251

## Edificis i habitatges

Edificis destinats a habitatges 2011	5.109	Habitatges iniciats 2016	3
% edificis en mal estat o ruïnós	1,5	Habitatges acabats 2016	4
% edificis en estat deficient	6,8	Mitjana anual habitatges acabats 2004-2016	58
Habitatges familiars 2011	12.037	Habitatges HPO iniciats 2016	0
% habitatges principals	82,0	Habitatges HPO acabats 2016	0
% habitatges secundaris	8,1	Mitjana anual habitatges acabats HPO 2004-2016	2
% habitatges no principals buits	10,0		

<sup>2</sup> Dades provisionals



La davallada que s'observa a la sèrie al novembre de 2011 és deguda a l'actualització de les dades de població activa.

Superfície (km<sup>2</sup>) 7,5  
 Densitat de població (habitants/(km<sup>2</sup>)) 1.076

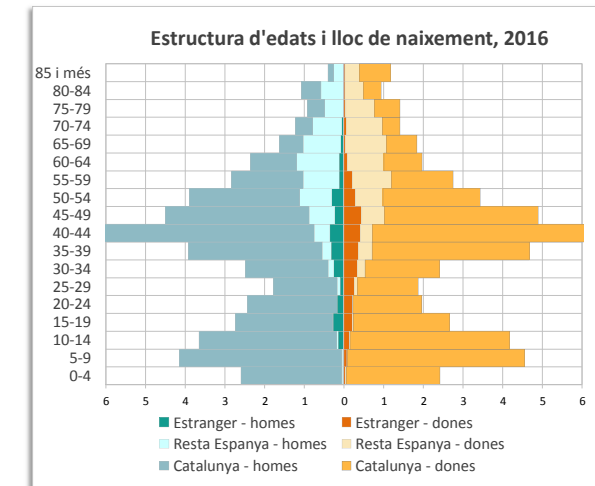
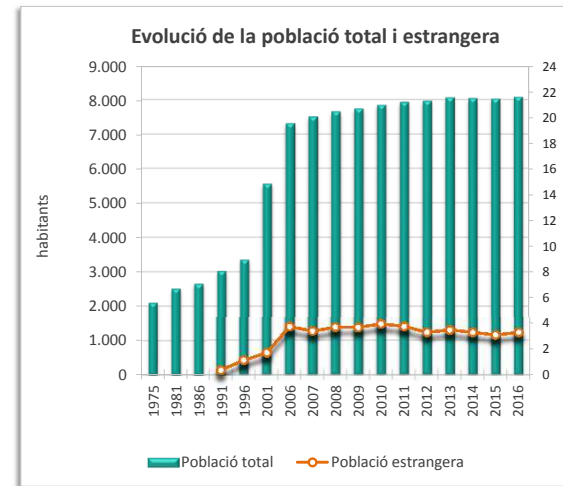
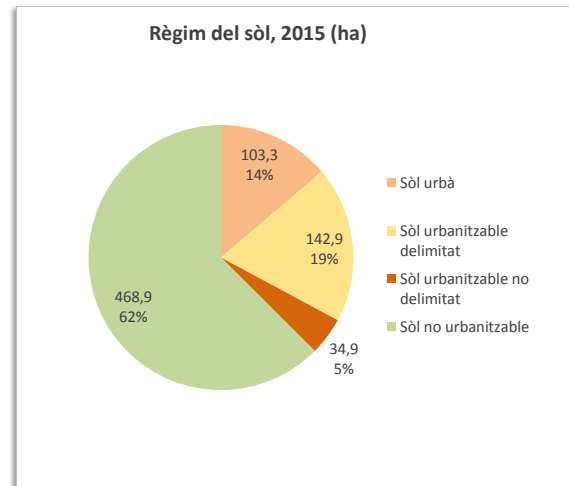
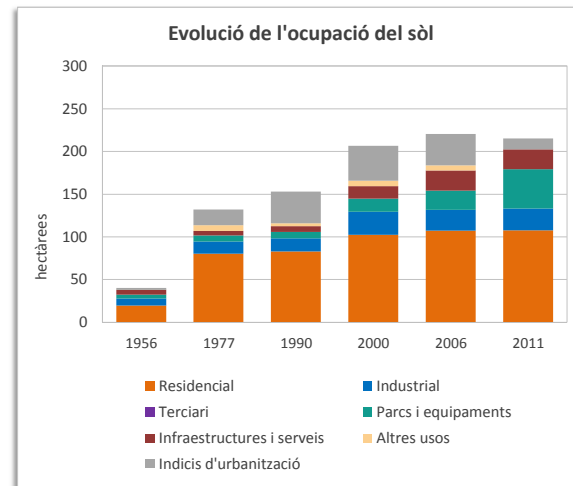
## Territori

Superfície segons usos del sòl 2011 (ha)	749,4	Superfície segons planejament 2015 (ha)	750,0
Sòl ocupat (ha)	215,3	Sòl urbà (ha)	103,3
% Ocupació del sòl	28,7	Sòl urbanitzable delimitat (ha)	142,9
% Sòl residencial	49,9	Sòl urbanitzable no delimitat (ha)	34,9
% Sòl no residencial	39,4	Sòl no urbanitzable (ha)	468,9
% Sòl per a infraestructures i sistemes	10,7		
Densitat neta (habitants/ha sòl residencial)	75		

## Població

Població 2016	8.073	Taxa de natalitat (%) <sup>1</sup>	7,9
Homes	3.960	Taxa de mortalitat (%) <sup>1</sup>	6,7
Dones	4.113	Índex sintètic de fecunditat <sup>1</sup>	1,1
Índex de masculinitat	96,3		
Creixement de població 2011-2016	142	Població estrangera 2016	269
% Creixement de població 2011-2016	1,8	% Població estrangera	3,3
% Població 0-14 anys	21,6	Homes	122
% Població 65 i més anys	12,0	Dones	147
Taxa de joventut (%)	9,8	% Població estrangera de nacionalitat europea	58,4
Índex d'envelliment	55,9	% Població estrangera de nacionalitat africana	7,8
Índex de sobreenvelliment	13,2	% Població estrangera de nacionalitat americana	26,0
Índex de dependència global	50,6	% Població estrangera de la resta del món	7,8

<sup>1</sup> Les dades de les taxes de natalitat, mortalitat i de l'índex sintètic de fecunditat són de l'any 2015



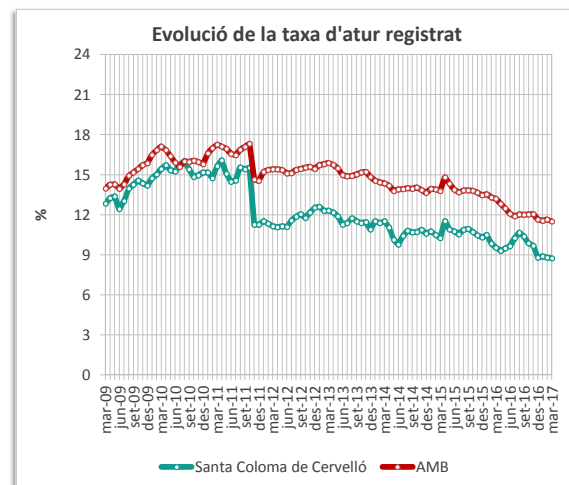
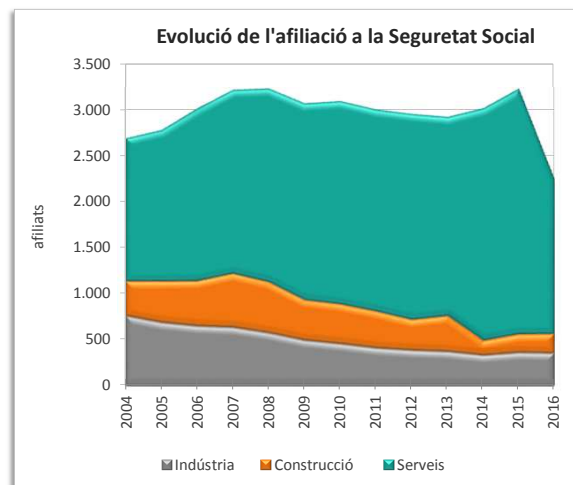
## Activitat econòmica

Renda Familiar Disponible per càpita 2016 (€) <sup>2</sup>	16.847	Atur registrat març 2017	322
Índex RFDPD 2016 (AMB = 100) <sup>2</sup>	91,6	Taxa d'atur	8,7
Població activa 2017 (1trim)	3.688	Atur masculí	136
Afiliació Seguretat Social desembre 2016	2.240	Atur femení	186
% Agricultura	0,7	Atur estranger masculí	6
% Indústria	15,0	Atur estranger femení	7
% Construcció	9,2	Atur jove masculí (<20 a 34 anys)	38
% Serveis	75,0	Atur jove femení (<20 a 34 anys)	31

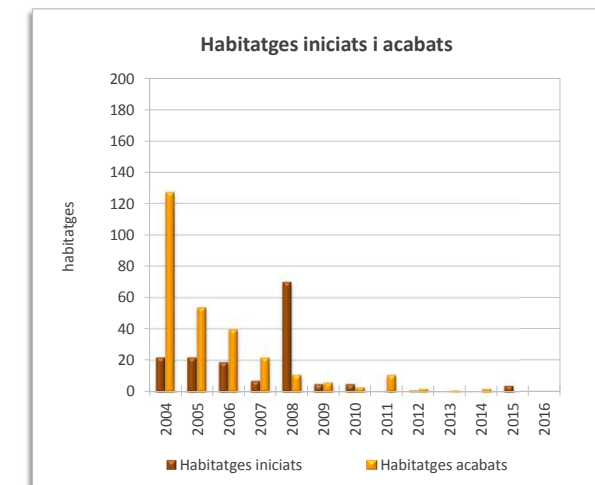
## Edificis i habitatges

Edificis destinats a habitatges 2011	1.375	Habitatges iniciats 2016	0
% edificis en mal estat o ruïnós	0,3	Habitatges acabats 2016	0
% edificis en estat deficient	3,5	Mitjana anual habitatges acabats 2004-2016	21
Habitatges familiars 2011	3.032	Habitatges HPO iniciats 2016	0
% habitatges principals	90,3	Habitatges HPO acabats 2016	0
% habitatges secundaris	4,9	Mitjana anual habitatges acabats HPO 2004-2016	0
% habitatges no principals buits	4,7		

<sup>2</sup> Dades provisionals



La davallada que s'observa a la sèrie al novembre de 2011 és deguda a l'actualització de les dades de població activa.



Superfície (km<sup>2</sup>) 7,0  
 Densitat de població (habitants/(km<sup>2</sup>)) 16.736

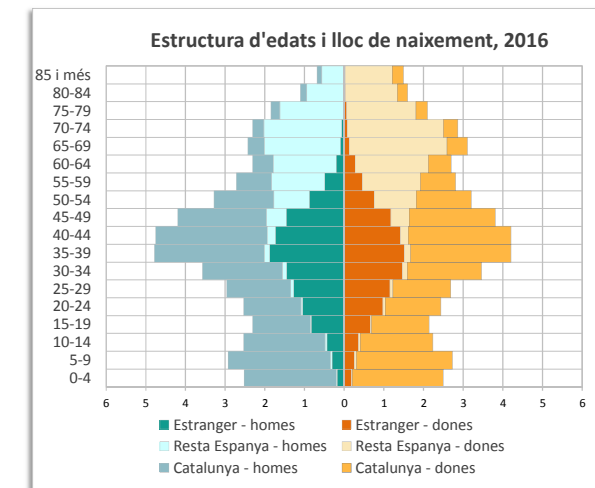
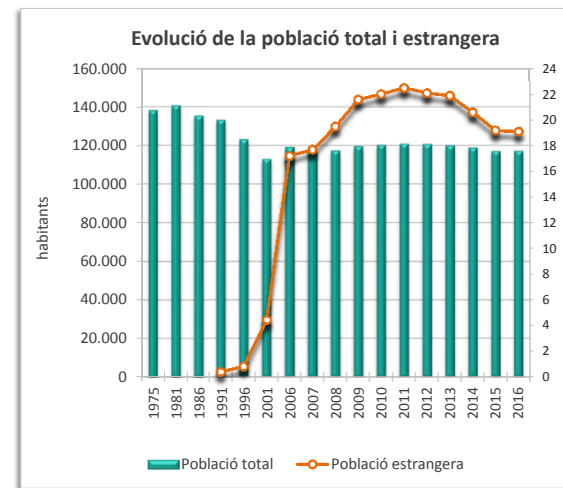
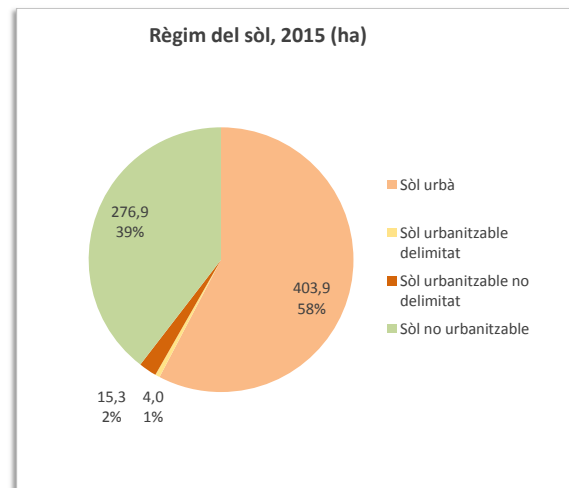
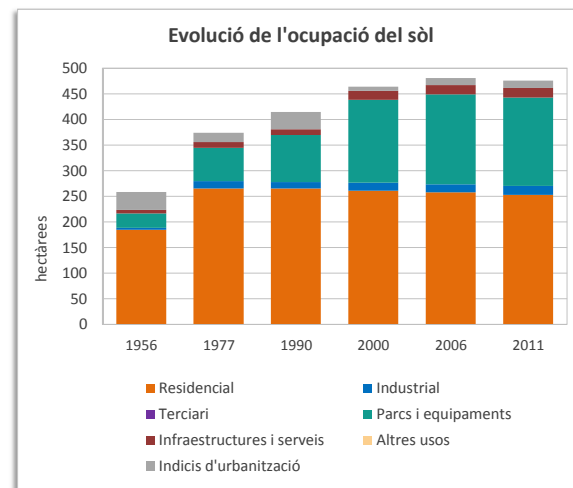
## Territori

Superfície segons usos del sòl 2011 (ha)	699,7	Superfície segons planejament 2015 (ha)	700,0
Sòl ocupat (ha)	475,9	Sòl urbà (ha)	403,9
% Ocupació del sòl	68,0	Sòl urbanitzable delimitat (ha)	4,0
% Sòl residencial	53,1	Sòl urbanitzable no delimitat (ha)	15,3
% Sòl no residencial	43,0	Sòl no urbanitzable (ha)	276,9
% Sòl per a infraestructures i sistemes	3,9		
Densitat neta (habitants/ha sòl residencial)	463		

## Població

Població 2016	117.153	Taxa de natalitat (%) <sup>1</sup>	9,9
Homes	58.288	Taxa de mortalitat (%) <sup>1</sup>	8,0
Dones	58.865	Índex sintètic de fecunditat <sup>1</sup>	1,5
Índex de masculinitat	99,0		
Creixement de població 2011-2016	-3.671	Població estrangera 2016	22.407
% Creixement de població 2011-2016	-3,0	% Població estrangera	19,1
% Població 0-14 anys	15,4	Homes	12.100
% Població 65 i més anys	19,5	Dones	10.307
Taxa de joventut (%)	9,4	% Població estrangera de nacionalitat europea	11,2
Índex d'envelliment	126,5	% Població estrangera de nacionalitat africana	22,5
Índex de sobreenvelliment	11,2	% Població estrangera de nacionalitat americana	24,2
Índex de dependència global	53,8	% Població estrangera de la resta del món	42,1

<sup>1</sup> Les dades de les taxes de natalitat, mortalitat i de l'índex sintètic de fecunditat són de l'any 2015



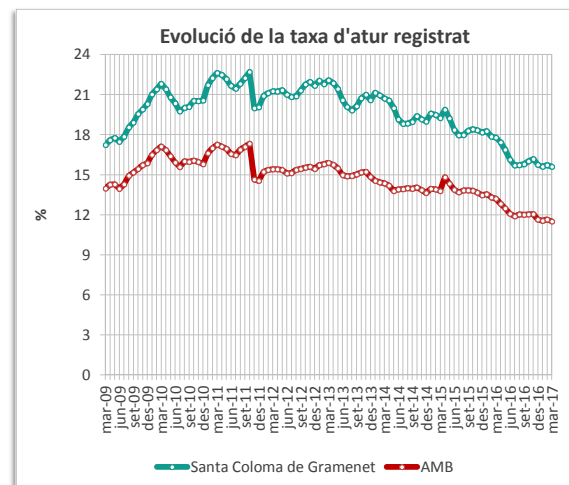
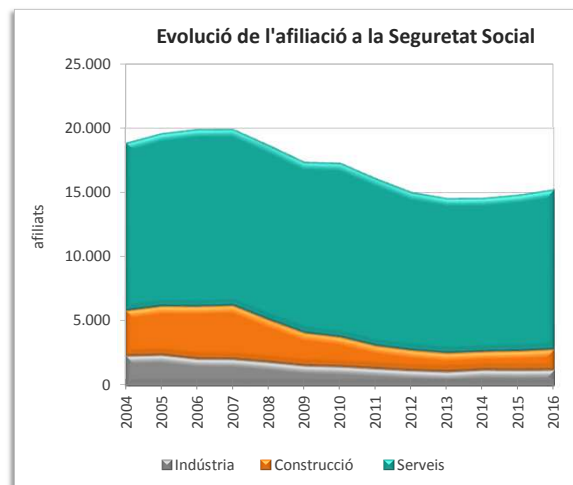
## Activitat econòmica

Renda Familiar Disponible per càpita 2016 (€) <sup>2</sup>	13.701	Atur registrat març 2017	9.115
Índex RFDPD 2016 (AMB = 100) <sup>2</sup>	74,5	Taxa d'atur	15,6
Població activa 2017 (1trim)	58.444	Atur masculí	4.424
Afiliació Seguretat Social desembre 2016	15.261	Atur femení	4.691
% Agricultura	0,1	Atur estranger masculí	1.095
% Indústria	7,8	Atur estranger femení	1.020
% Construcció	10,5	Atur jove masculí (<20 a 34 anys)	1.127
% Serveis	81,6	Atur jove femení (<20 a 34 anys)	1.237

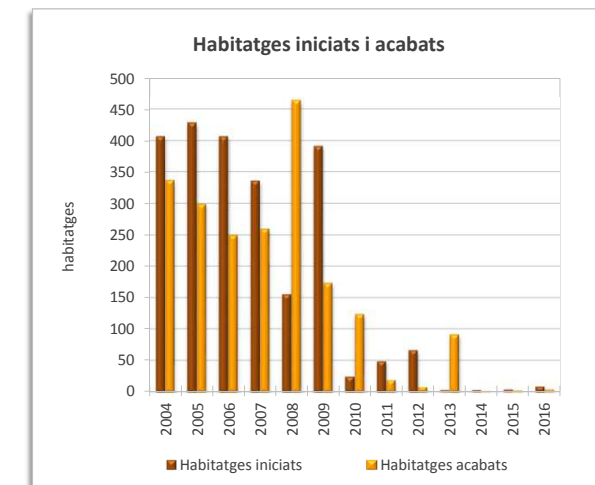
<sup>2</sup> Dades provisionals

## Edificis i habitatges

Edificis destinats a habitatges 2011	6.339	Habitatges iniciats 2016	9
% edificis en mal estat o ruïnós	1,9	Habitatges acabats 2016	4
% edificis en estat deficient	10,5	Mitjana anual habitatges acabats 2004-2016	156
Habitatges familiars 2011	48.515	Habitatges HPO iniciats 2016	8
% habitatges principals	94,1	Habitatges HPO acabats 2016	0
% habitatges secundaris	1,0	Mitjana anual habitatges acabats HPO 2004-2016	82
% habitatges no principals buits	4,9		



La davallada que s'observa a la sèrie al novembre de 2011 és deguda a l'actualització de les dades de població activa.



Superfície (km²)	8,0
Densitat de població (habitants/(km²))	1.069

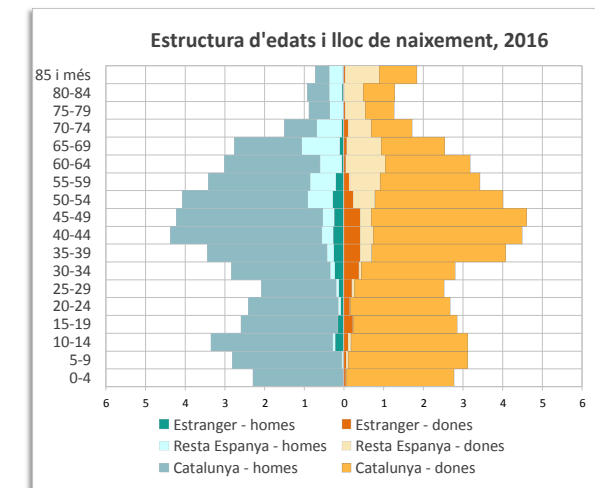
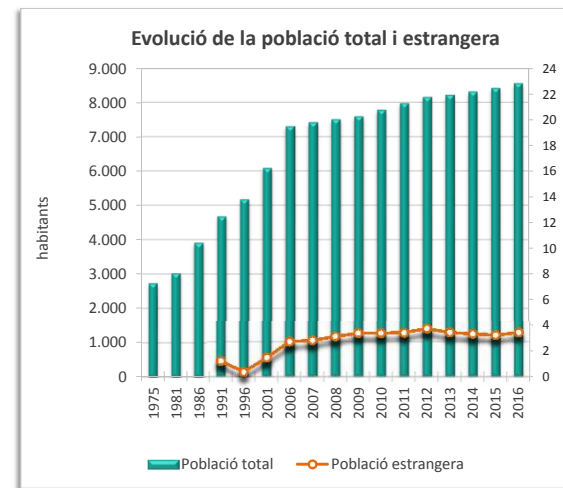
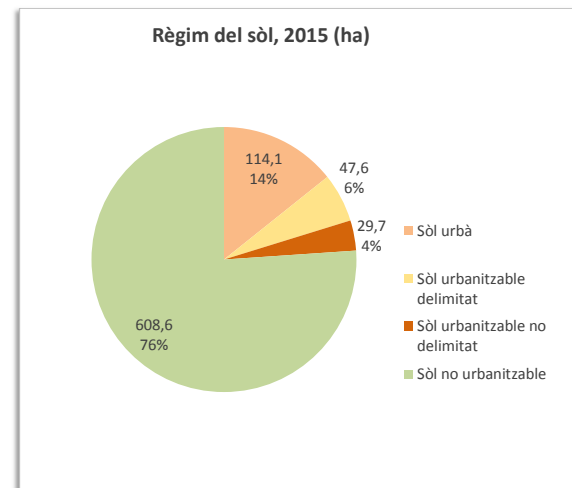
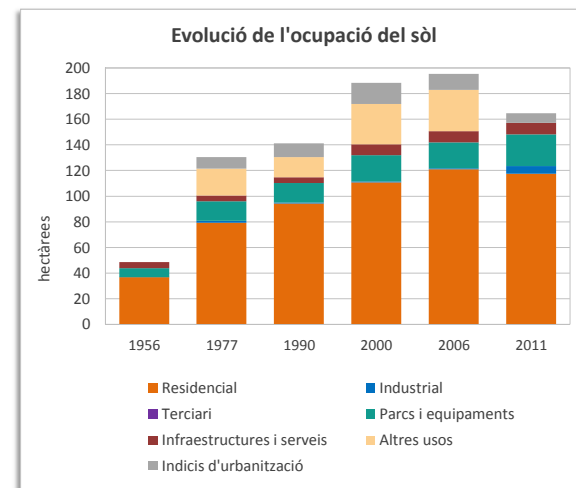
**Territori**

Superfície segons usos del sòl 2011 (ha)	790,3	Superfície segons planejament 2015 (ha)	800,0
Sòl ocupat (ha)	164,8	Sòl urbà (ha)	114,1
% Ocupació del sòl	20,9	Sòl urbanitzable delimitat (ha)	47,6
% Sòl residencial	71,3	Sòl urbanitzable no delimitat (ha)	29,7
% Sòl no residencial	23,3	Sòl no urbanitzable (ha)	608,6
% Sòl per a infraestructures i sistemes	5,4		
Densitat neta (habitants/ha sòl residencial)	73		

**Població**

Població 2016	8.553	Taxa de natalitat (%) <sup>1</sup>	9,3
Homes	4.082	Taxa de mortalitat (%) <sup>1</sup>	6,9
Dones	4.471	Índex sintètic de fecunditat <sup>1</sup>	1,4
Índex de masculinitat	91,3		
Creixement de població 2011-2016	580	Població estrangera 2016	289
% Creixement de població 2011-2016	7,3	% Població estrangera	3,4
% Població 0-14 anys	17,5	Homes	134
% Població 65 i més anys	15,4	Dones	155
Taxa de joventut (%)	10,5	% Població estrangera de nacionalitat europea	51,6
Índex d'envelliment	88,2	% Població estrangera de nacionalitat africana	8,0
Índex de sobreenvelliment	16,5	% Població estrangera de nacionalitat americana	33,2
Índex de dependència global	49,0	% Població estrangera de la resta del món	7,3

<sup>1</sup> Les dades de les taxes de natalitat, mortalitat i de l'índex sintètic de fecunditat són de l'any 2015



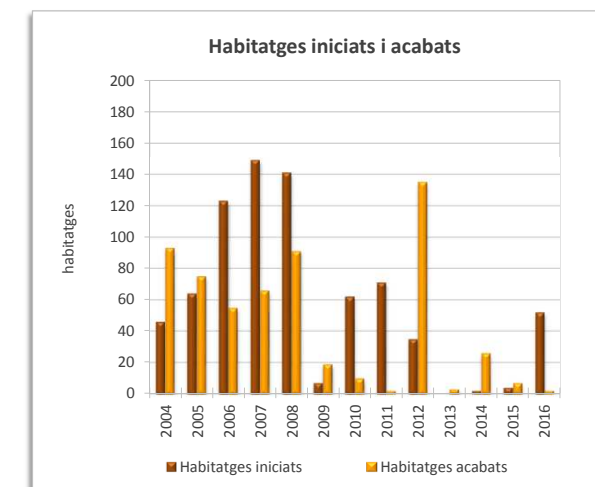
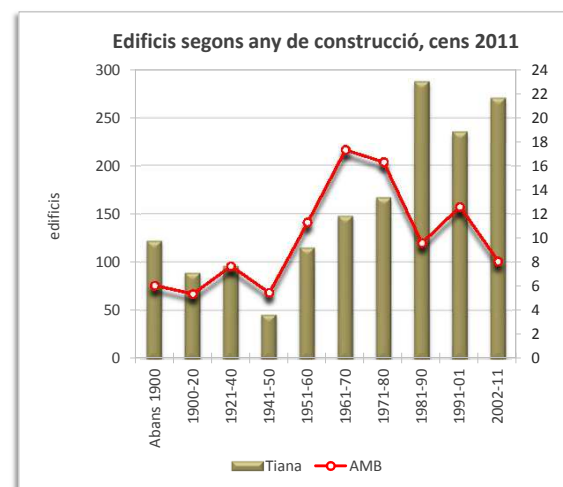
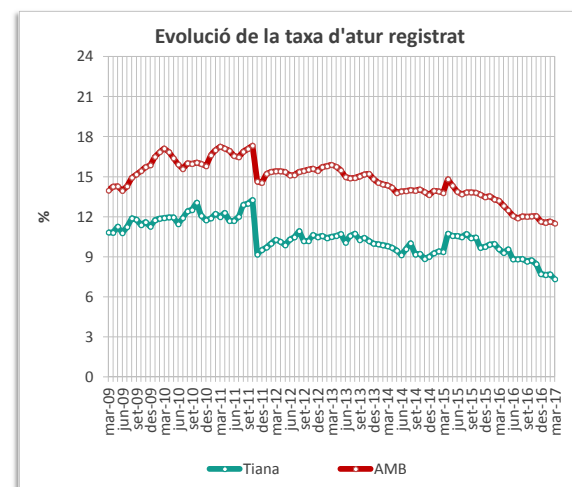
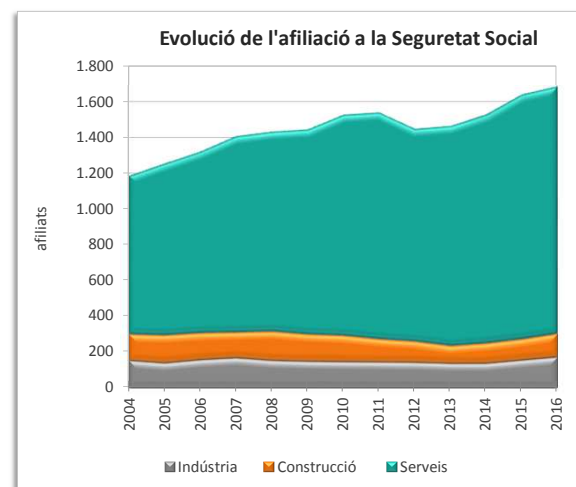
**Activitat econòmica**

Renda Familiar Disponible per càpita 2016 (€) <sup>2</sup>	21.177	Atur registrat març 2017	273
Índex RFDPD 2016 (AMB = 100) <sup>2</sup>	115,2	Taxa d'atur	7,3
Població activa 2017 (1trim)	3.723	Atur masculí	105
Afiliació Seguretat Social desembre 2016	1.685	Atur femení	168
% Agricultura	0,8	Atur estranger masculí	4
% Indústria	9,4	Atur estranger femení	5
% Construcció	7,7	Atur jove masculí (<20 a 34 anys)	19
% Serveis	82,1	Atur jove femení (<20 a 34 anys)	23

**Edificis i habitatges**

Edificis destinats a habitatges 2011	1.578	Habitatges iniciats 2016	52
% edificis en mal estat o ruïnós	0,3	Habitatges acabats 2016	2
% edificis en estat deficient	3,7	Mitjana anual habitatges acabats 2004-2016	45
Habitatges familiars 2011	3.096	Habitatges HPO iniciats 2016	0
% habitatges principals	93,2	Habitatges HPO acabats 2016	0
% habitatges secundaris	1,1	Mitjana anual habitatges acabats HPO 2004-2016	16
% habitatges no principals buits	5,6		

<sup>2</sup> Dades provisionals



La davallada que s'observa a la sèrie al novembre de 2011 és deguda a l'actualització de les dades de població activa.

Superfície (km²)	13,5
Densitat de població (habitants/(km²))	439

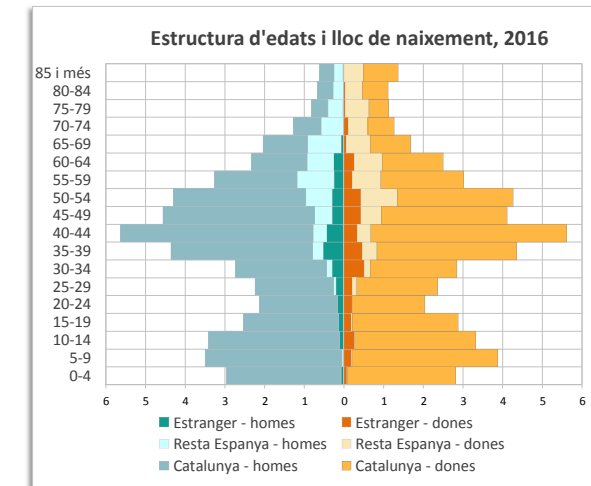
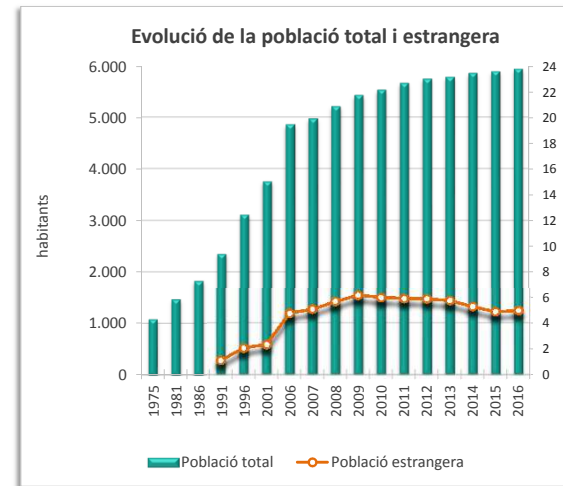
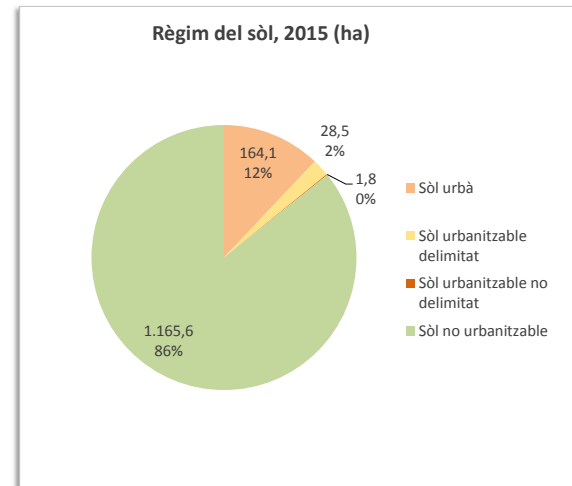
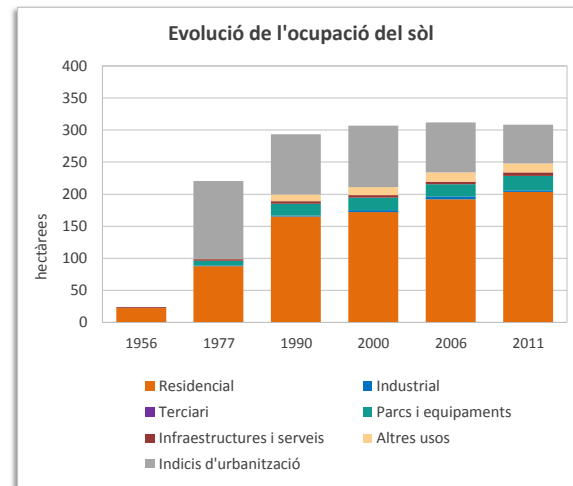
## Territori

Superfície segons usos del sòl 2011 (ha)	1.355,6	Superfície segons planejament 2015 (ha)	1.360,0
Sòl ocupat (ha)	308,6	Sòl urbà (ha)	164,1
% Ocupació del sòl	22,8	Sòl urbanitzable delimitat (ha)	28,5
% Sòl residencial	65,9	Sòl urbanitzable no delimitat (ha)	1,8
% Sòl no residencial	32,3	Sòl no urbanitzable (ha)	1.165,6
% Sòl per a infraestructures i sistemes	1,8		
Densitat neta (habitants/ha sòl residencial)	29		

## Població

Població 2016	5.933	Taxa de natalitat (%) <sup>1</sup>	10,5
Homes	2.934	Taxa de mortalitat (%) <sup>1</sup>	5,9
Dones	2.999	Índex sintètic de fecunditat <sup>1</sup>	1,5
Índex de masculinitat	97,8		
Creixement de població 2011-2016	272	Població estrangera 2016	294
% Creixement de població 2011-2016	4,8	% Població estrangera	5,0
% Població 0-14 anys	19,9	Homes	131
% Població 65 i més anys	12,0	Dones	163
Taxa de joventut (%)	9,6	% Població estrangera de nacionalitat europea	55,8
Índex d'envelliment	60,2	% Població estrangera de nacionalitat africana	12,2
Índex de sobreenvelliment	16,6	% Població estrangera de nacionalitat americana	25,9
Índex de dependència global	46,8	% Població estrangera de la resta del món	6,1

<sup>1</sup> Les dades de les taxes de natalitat, mortalitat i de l'índex sintètic de fecunditat són de l'any 2015



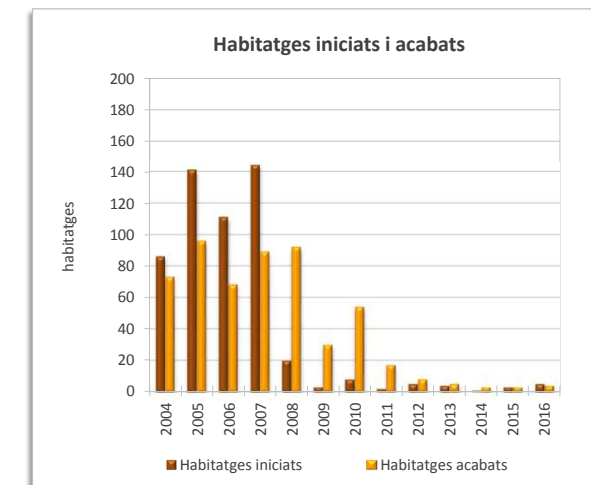
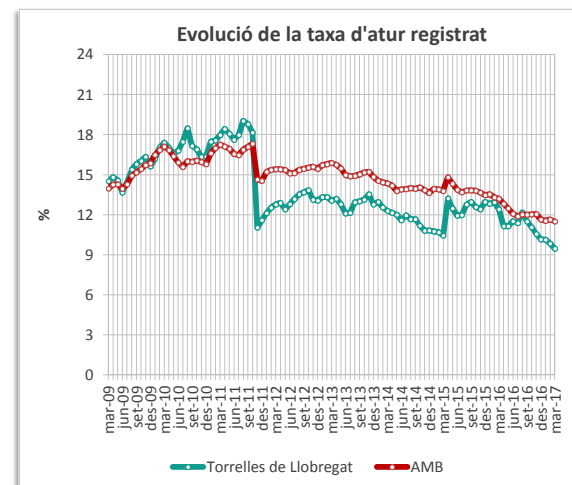
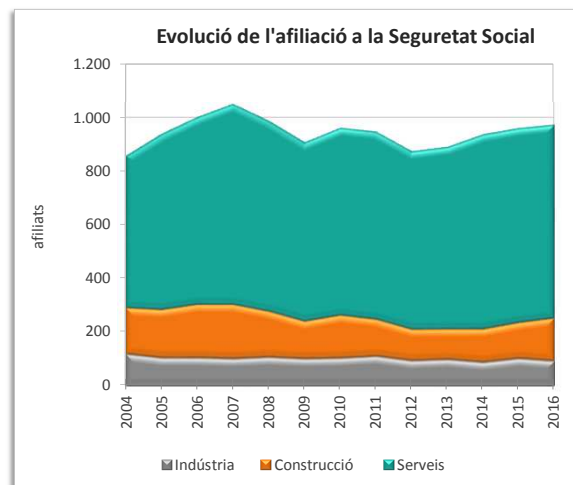
## Activitat econòmica

Renda Familiar Disponible per càpita 2016 (€) <sup>2</sup>	18.488	Atur registrat març 2017	250
Índex RFDPD 2016 (AMB = 100) <sup>2</sup>	100,6	Taxa d'atur	9,5
Població activa 2017 (1trim)	2.642	Atur masculí	105
Afiliació Seguretat Social desembre 2016	972	Atur femení	145
% Agricultura	1,0	Atur estranger masculí	5
% Indústria	8,2	Atur estranger femení	7
% Construcció	16,6	Atur jove masculí (<20 a 34 anys)	18
% Serveis	74,2	Atur jove femení (<20 a 34 anys)	22

## Edificis i habitatges

Edificis destinats a habitatges 2011	1.779	Habitatges iniciats 2016	5
% edificis en mal estat o ruïnós	0,7	Habitatges acabats 2016	4
% edificis en estat deficient	1,6	Mitjana anual habitatges acabats 2004-2016	42
Habitatges familiars 2011	2.533	Habitatges HPO iniciats 2016	0
% habitatges principals	81,2	Habitatges HPO acabats 2016	0
% habitatges secundaris	18,8	Mitjana anual habitatges acabats HPO 2004-2016	5
% habitatges no principals buits	0,0		

<sup>2</sup> Dades provisionals



La davallada que s'observa a la sèrie al novembre de 2011 és deguda a l'actualització de les dades de població activa.

Superfície (km²)	20,4
Densitat de població (habitants/(km²))	3.224

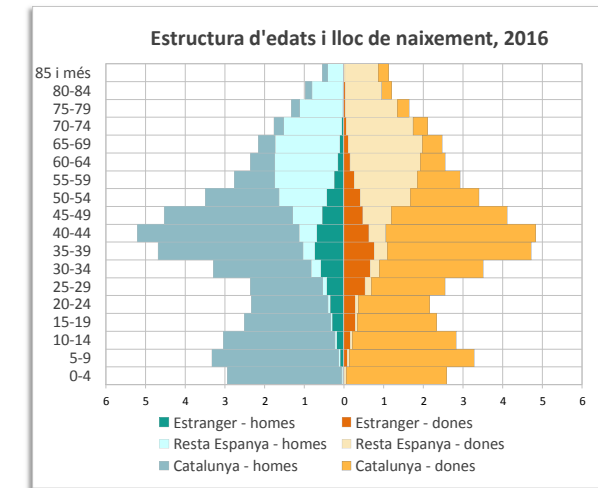
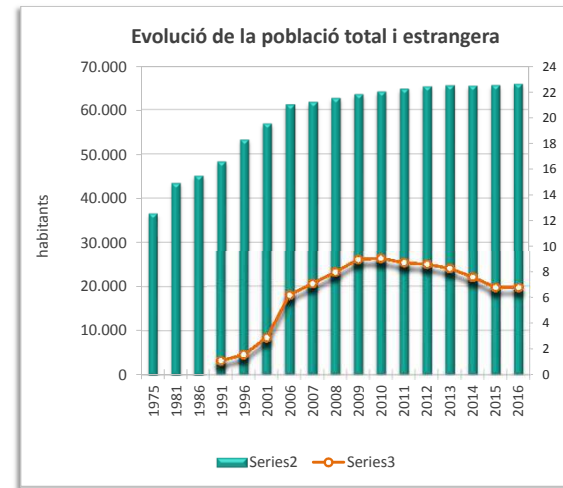
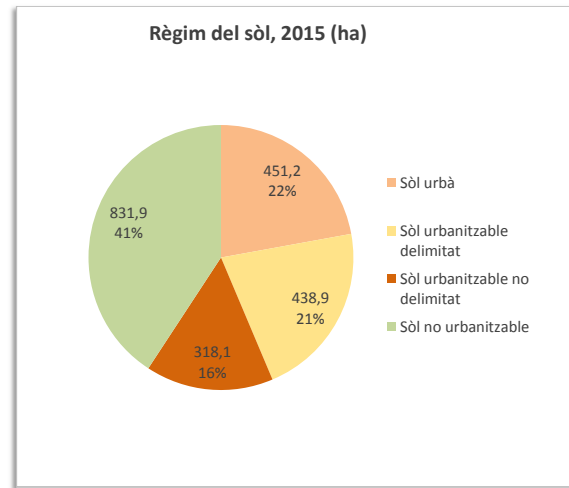
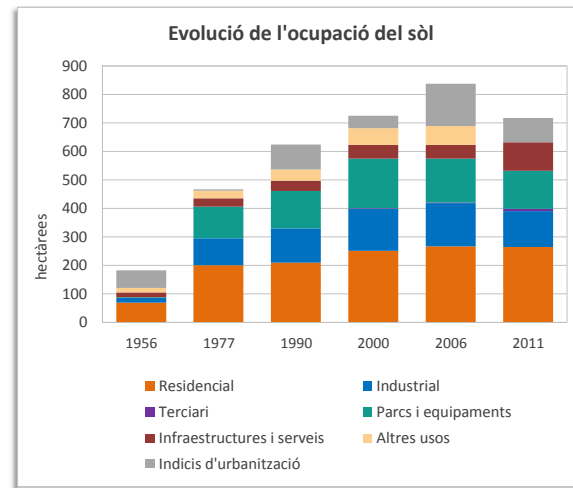
**Territori**

Superfície segons usos del sòl 2011 (ha)	2.035,9	Superfície segons planejament 2015 (ha)	2.040,0
Sòl ocupat (ha)	717,9	Sòl urbà (ha)	451,2
% Ocupació del sòl	35,3	Sòl urbanitzable delimitat (ha)	438,9
% Sòl residencial	36,9	Sòl urbanitzable no delimitat (ha)	318,1
% Sòl no residencial	49,1	Sòl no urbanitzable (ha)	831,9
% Sòl per a infraestructures i sistemes	14,0		
Densitat neta (habitants/ha sòl residencial)	249		

**Població**

Població 2016	65.779	Taxa de natalitat (%) <sup>1</sup>	9,7
Homes	32.673	Taxa de mortalitat (%) <sup>1</sup>	6,4
Dones	33.106	Índex sintètic de fecunditat <sup>1</sup>	1,4
Índex de masculinitat	98,7		
Creixement de població 2011-2016	1.042	Població estrangera 2016	4.464
% Creixement de població 2011-2016	1,6	% Població estrangera	6,8
% Població 0-14 anys	18,0	Homes	2.291
% Població 65 i més anys	15,3	Dones	2.173
Taxa de joventut (%)	9,3	% Població estrangera de nacionalitat europea	24,5
Índex d'envelliment	85,0	% Població estrangera de nacionalitat africana	38,1
Índex de sobreenvelliment	10,9	% Població estrangera de nacionalitat americana	21,9
Índex de dependència global	50,0	% Població estrangera de la resta del món	15,6

<sup>1</sup> Les dades de les taxes de natalitat, mortalitat i de l'índex sintètic de fecunditat són de l'any 2015



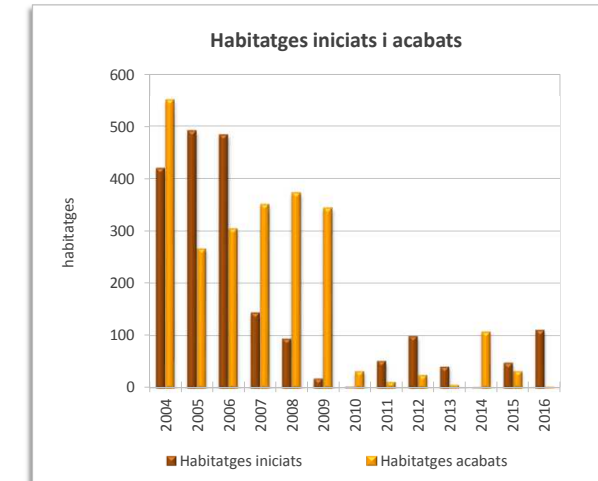
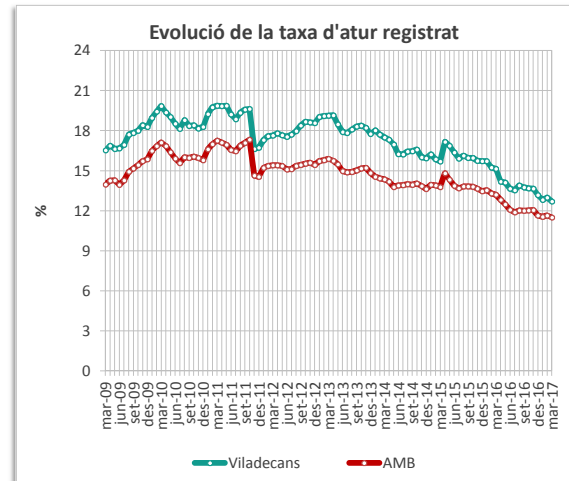
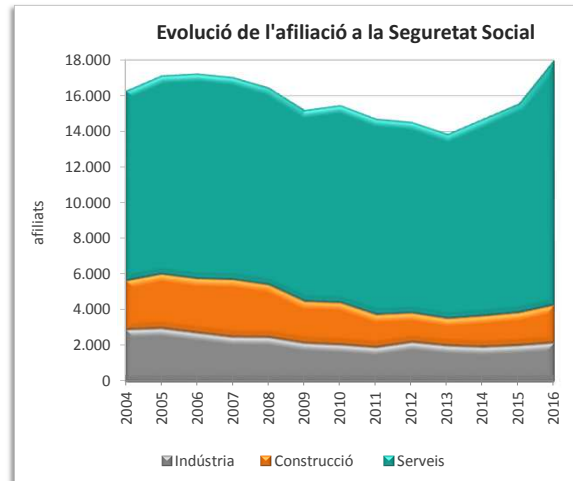
**Activitat econòmica**

Renda Familiar Disponible per càpita 2016 (€) <sup>2</sup>	13.668	Atur registrat març 2017	4.023
Índex RFDPD 2016 (AMB = 100) <sup>2</sup>	74,3	Taxa d'atur	12,7
Població activa 2017 (1trim)	31.679	Atur masculí	1.653
Afiliació Seguretat Social desembre 2016	18.038	Atur femení	2.370
% Agricultura	0,3	Atur estranger masculí	170
% Indústria	11,8	Atur estranger femení	181
% Construcció	11,8	Atur jove masculí (<20 a 34 anys)	416
% Serveis	76,2	Atur jove femení (<20 a 34 anys)	472

**Edificis i habitatges**

Edificis destinats a habitatges 2011	5.135	Habitatges iniciats 2016	111
% edificis en mal estat o ruïnós	0,9	Habitatges acabats 2016	2
% edificis en estat deficient	3,8	Mitjana anual habitatges acabats 2004-2016	185
Habitatges familiars 2011	27.616	Habitatges HPO iniciats 2016	48
% habitatges principals	87,7	Habitatges HPO acabats 2016	0
% habitatges secundaris	2,4	Mitjana anual habitatges acabats HPO 2004-2016	19
% habitatges no principals buits	9,8		

<sup>2</sup> Dades provisionals



La davallada que s'observa a la sèrie al novembre de 2011 és deguda a l'actualització de les dades de població activa.