

# Dades bàsiques dels municipis metropolitans, 2018

ESTUDIS TERRITORIALS – DIRECCIÓ DE SERVEIS D'URBANISME

Ernest Ruiz i Almar, Montserrat Serrano i Martí, Anna Velasco i Relats, Raül Aparicio i Moreno

maig 2018



## Índex

---

### Dades bàsiques dels municipis metropolitans: fitxes monogràfiques

AMB	Palma de Cervelló, la
Badalona	Papiol, el
Badia del Vallès	Prat de Llobregat, el
Barberà del Vallès	Ripollet
Barcelona	Sant Adrià de Besòs
Begues	Sant Andreu de la Barca
Castellbisbal	Sant Boi de Llobregat
Castelldefels	Sant Climent de Llobregat
Cerdanyola del Vallès	Sant Cugat del Vallès
Cervelló	Sant Feliu de Llobregat
Corbera de Llobregat	Sant Joan Despí
Cornellà de Llobregat	Sant Just Desvern
Esplugues de Llobregat	Sant Vicenç dels Horts
Gavà	Santa Coloma de Cervelló
Hospitalet de Llobregat, l'	Santa Coloma de Gramenet
Molins de Rei	Tiana
Montcada i Reixac	Torrelles de Llobregat
Montgat	Viladecans
Pallejà	

---

Superfície (km²)	634,7
Densitat de població (habitants/(km²))	5.116

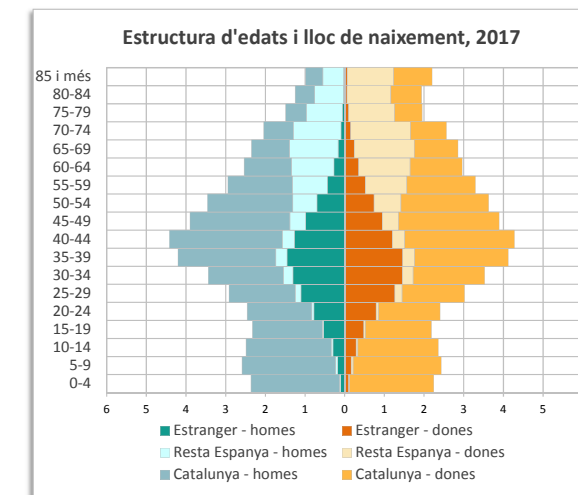
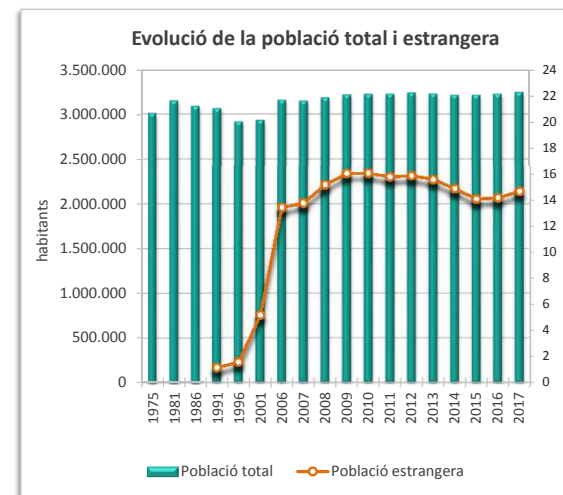
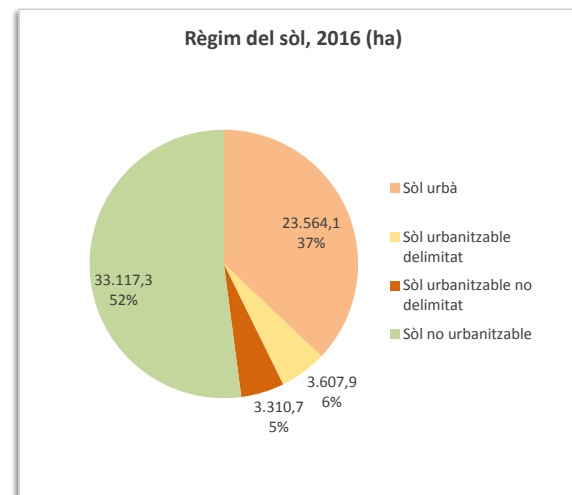
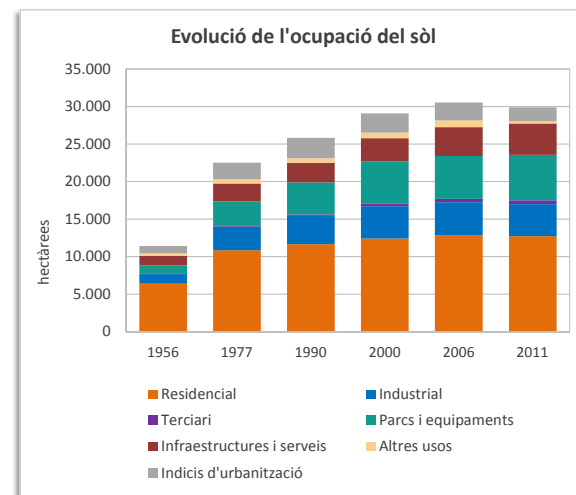
**Territori**

Superfície segons usos del sòl 2011 (ha)	63.834,3	Superfície segons planejament 2016 (ha)	63.600,0
Sòl ocupat (ha)	29.894,7	Sòl urbà (ha)	23.564,1
% Ocupació del sòl	46,8	Sòl urbanitzable delimitat (ha)	3.607,9
% Sòl residencial	42,5	Sòl urbanitzable no delimitat (ha)	3.310,7
% Sòl no residencial	43,5	Sòl no urbanitzable (ha)	33.117,3
% Sòl per a infraestructures i sistemes	14,0		
Densitat neta (habitants/ha sòl residencial)	256		

**Població**

Població 2017	3.247.281	Taxa de natalitat (‰) <sup>1</sup>	9,1
Homes	1.563.517	Taxa de mortalitat (‰) <sup>1</sup>	8,5
Dones	1.683.764	Índex sintètic de fecunditat <sup>1</sup>	1,4
Índex de masculinitat	92,9		
Creixement de població 2012-2017	7.944	Població estrangera 2017	478.665
% Creixement de població 2012-2017	0,2	% Població estrangera	14,7
% Població 0-14 anys	14,5	Homes	242.342
% Població 65 i més anys	19,6	Dones	236.323
Taxa de joventut (%)	8,5	% Població estrangera de nacionalitat europea	32,0
Índex d'envelliment	135,6	% Població estrangera de nacionalitat africana	12,4
Índex de sobreenvelliment	16,2	% Població estrangera de nacionalitat americana	32,4
Índex de dependència global	51,7	% Població estrangera de la resta del món	23,1

<sup>1</sup> Les dades de les taxes de natalitat, mortalitat i de l'índex sintètic de fecunditat són de l'any 2016



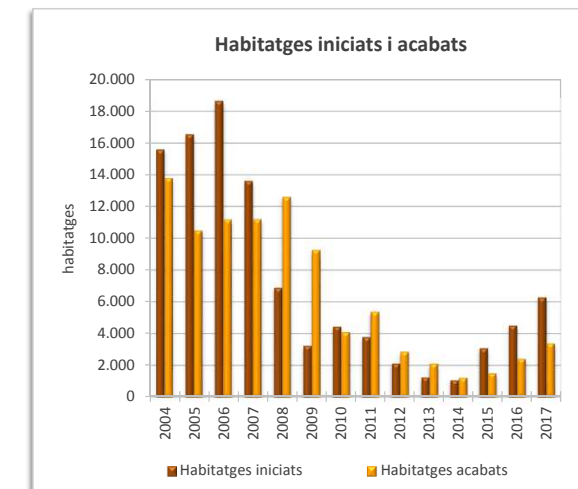
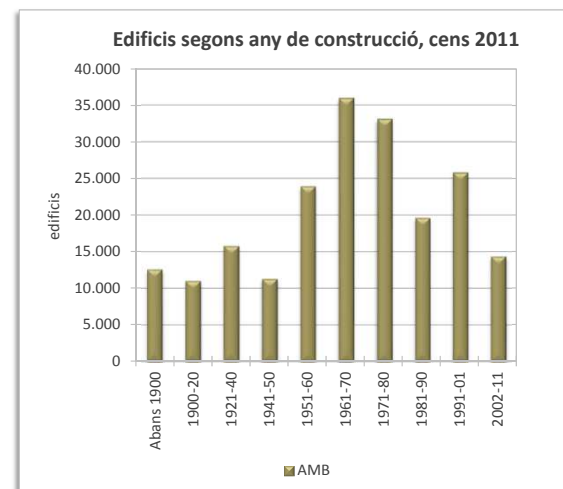
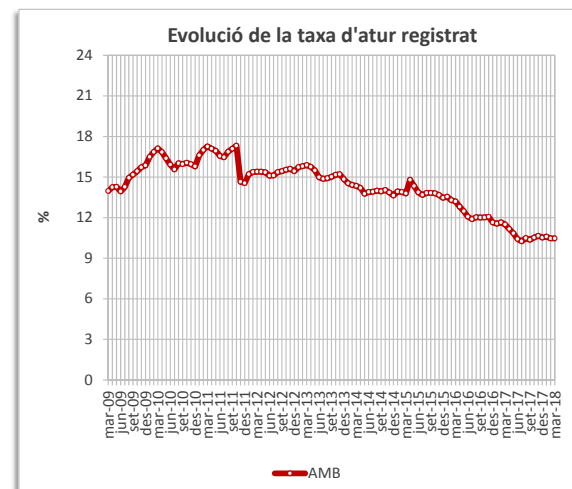
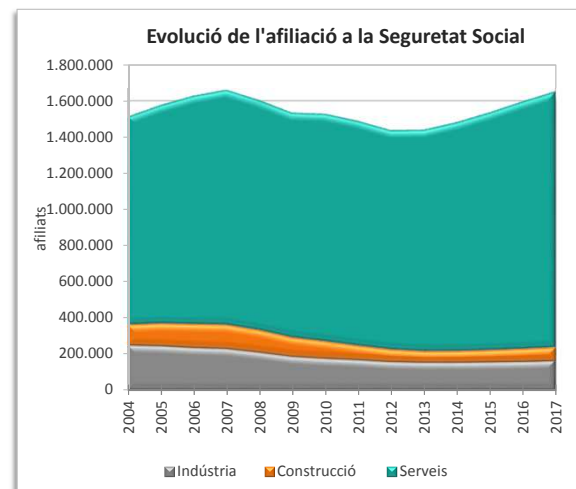
**Activitat econòmica**

Renda Familiar Disponible per càpita 2017 (€) <sup>2</sup>	19.433	Atur registrat març 2018	165.536
Índex RFDPC 2017 (AMB = 100) <sup>2</sup>	100,0	Taxa d'atur	10,5
Població activa 2018 (1trim)	1.580.459	Atur masculí	74.033
Afiliació Seguretat Social desembre 2017	1.649.524	Atur femení	91.503
% Agricultura	0,1	Atur estranger masculí	14.878
% Indústria	9,8	Atur estranger femení	14.835
% Construcció	4,5	Atur jove masculí (<20 a 34 anys)	18.206
% Serveis	85,6	Atur jove femení (<20 a 34 anys)	21.433

<sup>2</sup> Dades provisionals

**Edificis i habitatges**

Edificis destinats a habitatges 2011	202.864	Habitatges iniciats 2017	6.265
% edificis en mal estat o ruïnós	1,9	Habitatges acabats 2017	3.352
% edificis en estat deficient	8,5	Mitjana anual habitatges acabats 2004-2017	6.506
Habitatges familiars 2011	1.501.756	Habitatges HPO iniciats 2017	896
% habitatges principals	86,0	Habitatges HPO acabats 2017	1.316
% habitatges secundaris	4,1	Mitjana anual habitatges acabats HPO 2004-2017	1.893
% habitatges no principals buits	9,9		

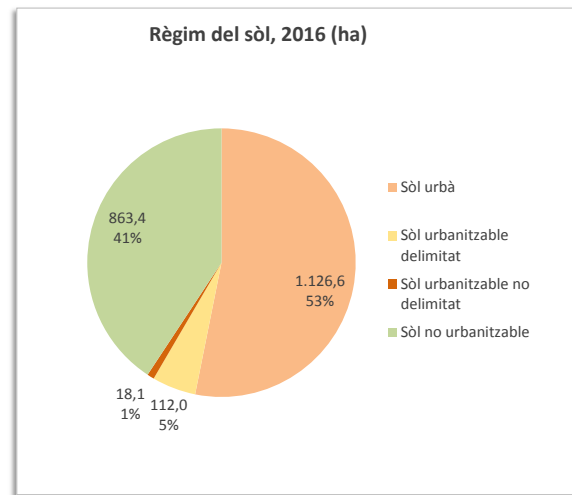
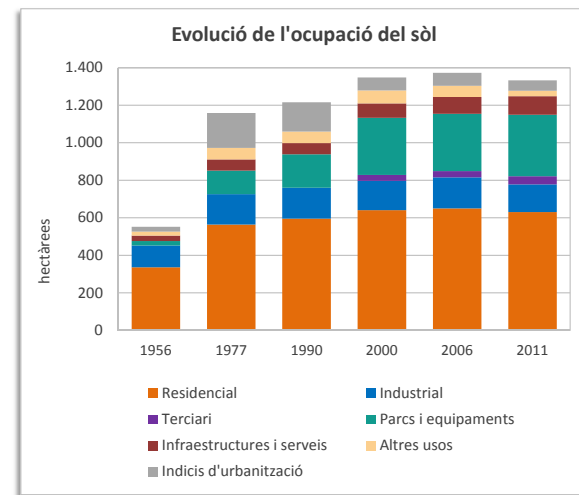


La davallada que s'observa a la sèrie al novembre de 2011 és deguda a l'actualització de les dades de població activa.

Superfície (km <sup>2</sup> )	21,2
Densitat de població (habitants/(km <sup>2</sup> ))	10.182

**Territori**

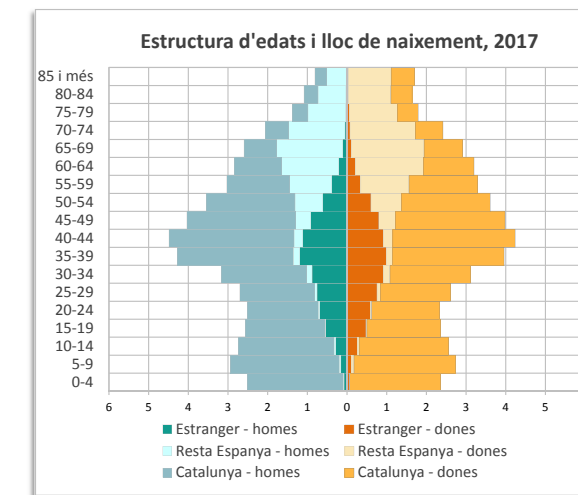
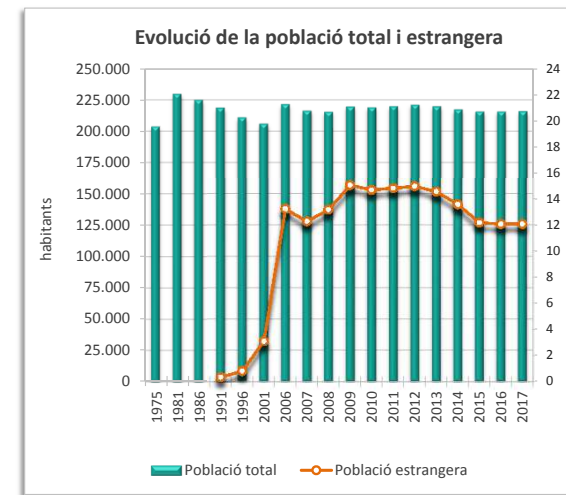
Superfície segons usos del sòl 2011 (ha)	2.113,7	Superfície segons planejament 2016 (ha)	2.120,0
Sòl ocupat (ha)	1.332,3	Sòl urbà (ha)	1.126,6
% Ocupació del sòl	63,0	Sòl urbanitzable delimitat (ha)	112,0
% Sòl residencial	47,3	Sòl urbanitzable no delimitat (ha)	18,1
% Sòl no residencial	45,2	Sòl no urbanitzable (ha)	863,4
% Sòl per a infraestructures i sistemes	7,5		
Densitat neta (habitants/ha sòl residencial)	343		



**Població**

Població 2017	215.848	Taxa de natalitat (‰) <sup>1</sup>	9,0
Homes	106.216	Taxa de mortalitat (‰) <sup>1</sup>	7,5
Dones	109.632	Índex sintètic de fecunditat <sup>1</sup>	1,4
Índex de masculinitat	96,9		
Creixement de població 2012-2017	-5.129	Població estrangera 2017	26.107
% Creixement de població 2012-2017	-2,3	% Població estrangera	12,1
% Població 0-14 anys	15,8	Homes	14.037
% Població 65 i més anys	18,4	Dones	12.070
Taxa de joventut (%)	8,7	% Població estrangera de nacionalitat europea	16,2
Índex d'envelliment	116,0	% Població estrangera de nacionalitat africana	21,6
Índex de sobreenvelliment	13,7	% Població estrangera de nacionalitat americana	21,3
Índex de dependència global	51,9	% Població estrangera de la resta del món	40,9

<sup>1</sup> Les dades de les taxes de natalitat, mortalitat i de l'índex sintètic de fecunditat són de l'any 2016



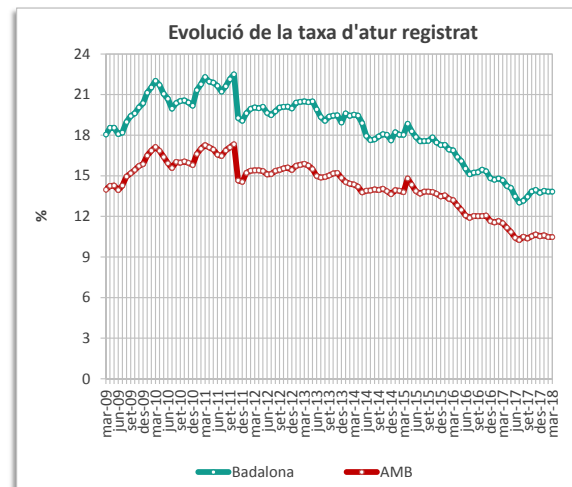
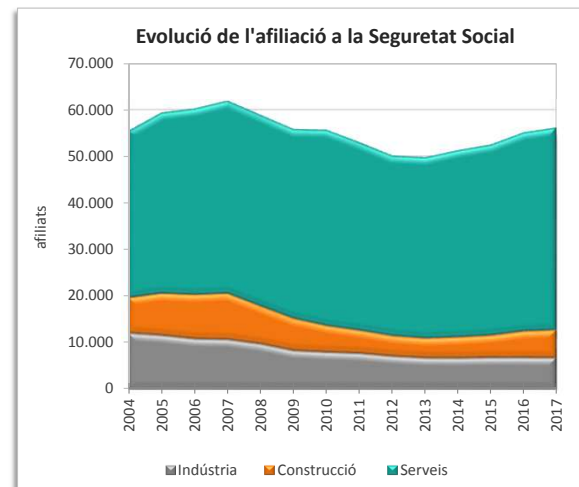
**Activitat econòmica**

Renda Familiar Disponible per càpita 2017 (€) <sup>2</sup>	16.006	Atur registrat març 2018	14.881
Índex RFDPC 2017 (AMB = 100) <sup>2</sup>	82,4	Taxa d'atur	13,8
Població activa 2018 (1trim)	107.587	Atur masculí	6.518
Afiliació Seguretat Social desembre 2017	56.102	Atur femení	8.363
% Agricultura	0,0	Atur estranger masculí	1.141
% Indústria	11,9	Atur estranger femení	1.097
% Construcció	10,7	Atur jove masculí (<20 a 34 anys)	1.645
% Serveis	77,4	Atur jove femení (<20 a 34 anys)	2.027

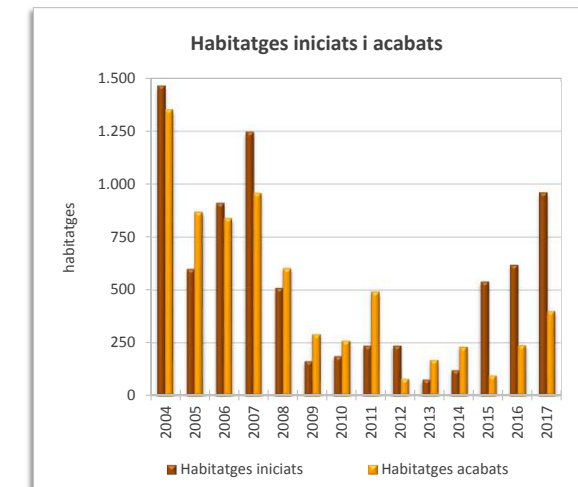
<sup>2</sup> Dades provisionals

**Edificis i habitatges**

Edificis destinats a habitatges 2011	14.721	Habitatges iniciats 2017	960
% edificis en mal estat o ruïnós	1,5	Habitatges acabats 2017	400
% edificis en estat deficient	6,3	Mitjana anual habitatges acabats 2004-2017	491
Habitatges familiars 2011	92.873	Habitatges HPO iniciats 2017	44
% habitatges principals	88,1	Habitatges HPO acabats 2017	86
% habitatges secundaris	2,4	Mitjana anual habitatges acabats HPO 2004-2017	77
% habitatges no principals buits	9,6		



La davallada que s'observa a la sèrie al novembre de 2011 és deguda a l'actualització de les dades de població activa.



Superfície (km²) 0,9  
 Densitat de població (habitants/(km²)) 14.962

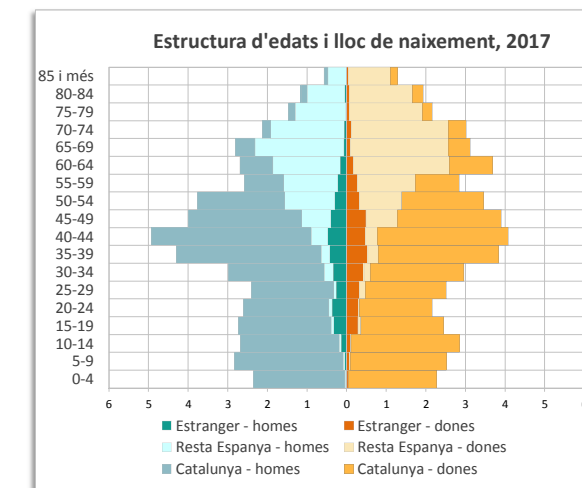
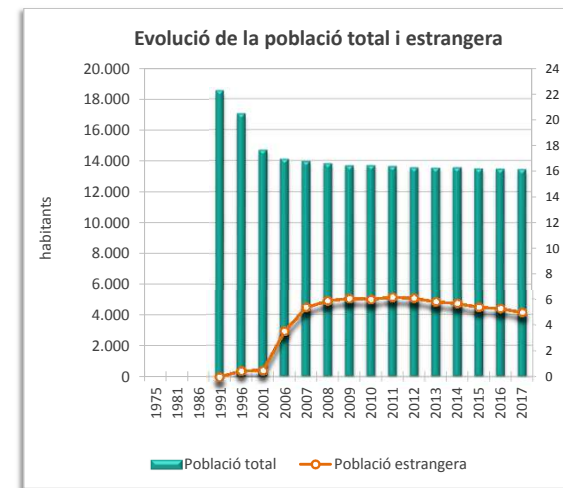
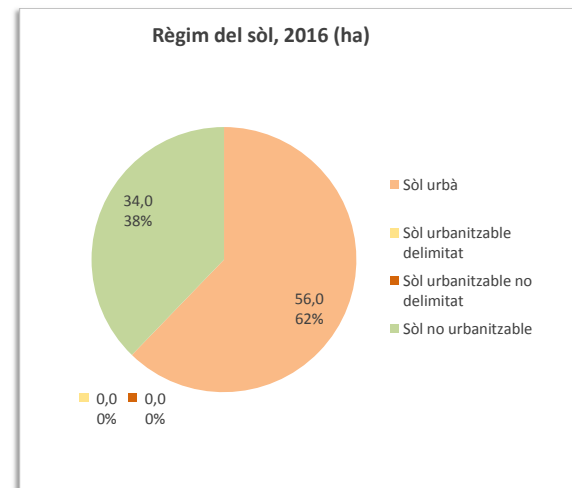
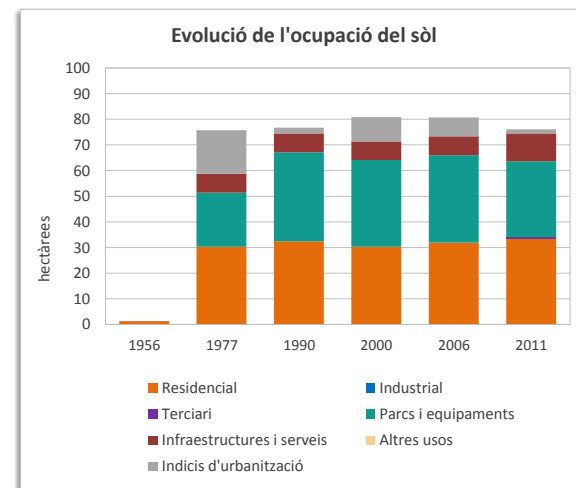
## Territori

Superfície segons usos del sòl 2011 (ha)	92,9	Superfície segons planejament 2016 (ha)	90,0
Sòl ocupat (ha)	76,2	Sòl urbà (ha)	56,0
% Ocupació del sòl	82,0	Sòl urbanitzable delimitat (ha)	0,0
% Sòl residencial	43,9	Sòl urbanitzable no delimitat (ha)	0,0
% Sòl no residencial	41,9	Sòl no urbanitzable (ha)	34,0
% Sòl per a infraestructures i sistemes	14,2		
Densitat neta (habitants/ha sòl residencial)	402		

## Població

Població 2017	13.466	Taxa de natalitat (%) <sup>1</sup>	9,6
Homes	6.586	Taxa de mortalitat (%) <sup>1</sup>	6,9
Dones	6.880	Índex sintètic de fecunditat <sup>1</sup>	1,5
Índex de masculinitat	95,7		
Creixement de població 2012-2017	-97	Població estrangera 2017	673
% Creixement de població 2012-2017	-0,7	% Població estrangera	5,0
% Població 0-14 anys	15,5	Homes	309
% Població 65 i més anys	19,6	Dones	364
Taxa de joventut (%)	8,9	% Població estrangera de nacionalitat europea	15,3
Índex d'envelliment	126,7	% Població estrangera de nacionalitat africana	57,9
Índex de sobreenvelliment	9,5	% Població estrangera de nacionalitat americana	20,7
Índex de dependència global	54,2	% Població estrangera de la resta del món	6,1

<sup>1</sup> Les dades de les taxes de natalitat, mortalitat i de l'índex sintètic de fecunditat són de l'any 2016



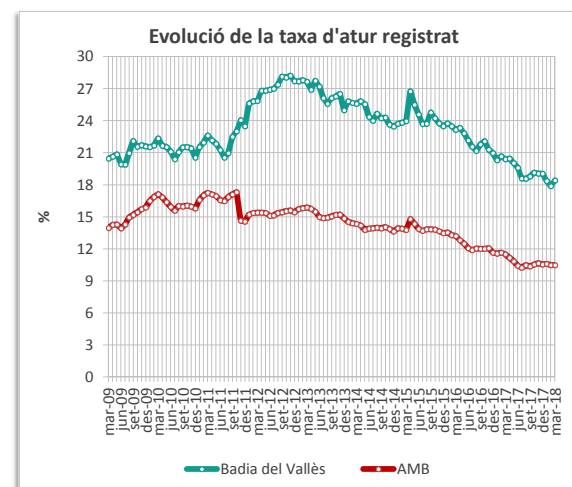
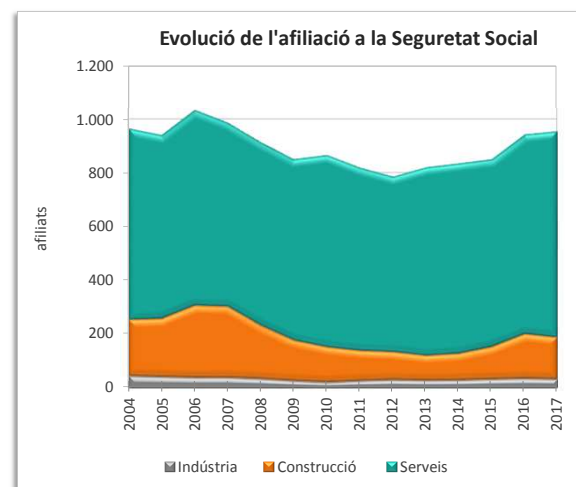
## Activitat econòmica

Renda Familiar Disponible per càpita 2017 (€) <sup>2</sup>	10.280	Atur registrat març 2018	1.173
Índex RFDPD 2017 (AMB = 100) <sup>2</sup>	52,9	Taxa d'atur	18,4
Població activa 2018 (1trim)	6.373	Atur masculí	501
Afiliació Seguretat Social desembre 2017	953	Atur femení	672
% Agricultura	0,0	Atur estranger masculí	30
% Indústria	3,3	Atur estranger femení	59
% Construcció	16,4	Atur jove masculí (<20 a 34 anys)	140
% Serveis	80,4	Atur jove femení (<20 a 34 anys)	168

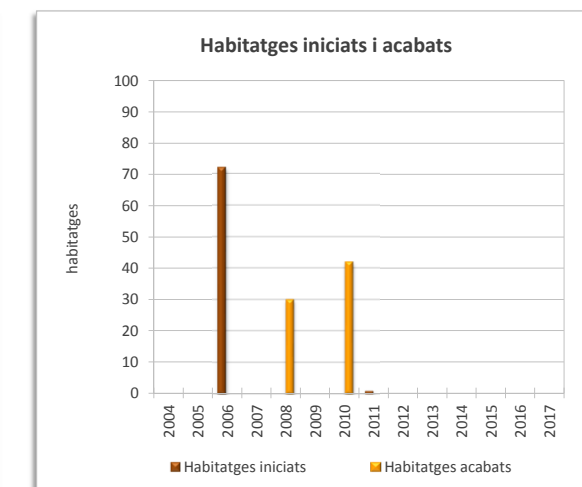
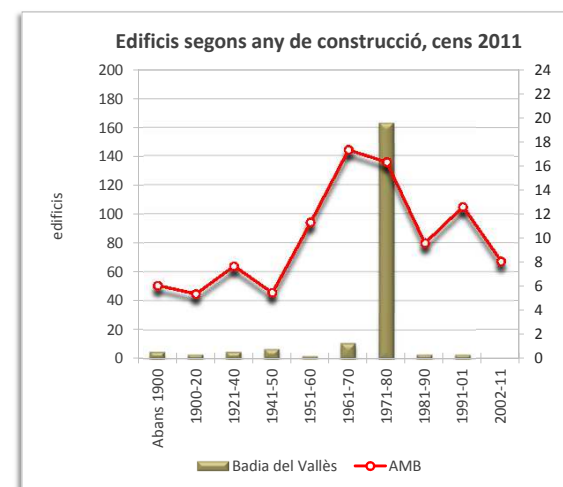
## Edificis i habitatges

Edificis destinats a habitatges 2011	202	Habitatges iniciats 2017	0
% edificis en mal estat o ruïnós	10,4	Habitatges acabats 2017	0
% edificis en estat deficient	7,9	Mitjana anual habitatges acabats 2004-2017	5
Habitatges familiars 2011	5.679	Habitatges HPO iniciats 2017	0
% habitatges principals	92,9	Habitatges HPO acabats 2017	0
% habitatges secundaris	0,9	Mitjana anual habitatges acabats HPO 2004-2017	5
% habitatges no principals buits	6,2		

<sup>2</sup> Dades provisionals



La davallada que s'observa a la sèrie al novembre de 2011 és deguda a l'actualització de les dades de població activa.



Superfície (km²)	8,3
Densitat de població (habitants/(km²))	3.959

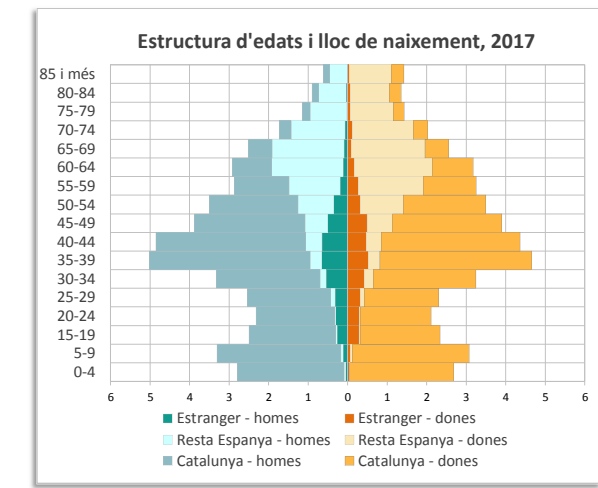
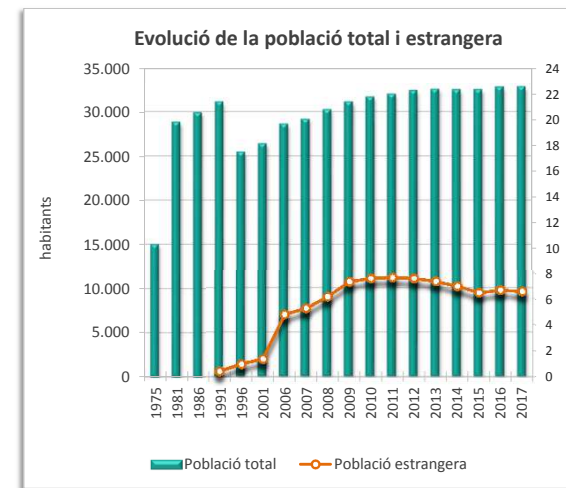
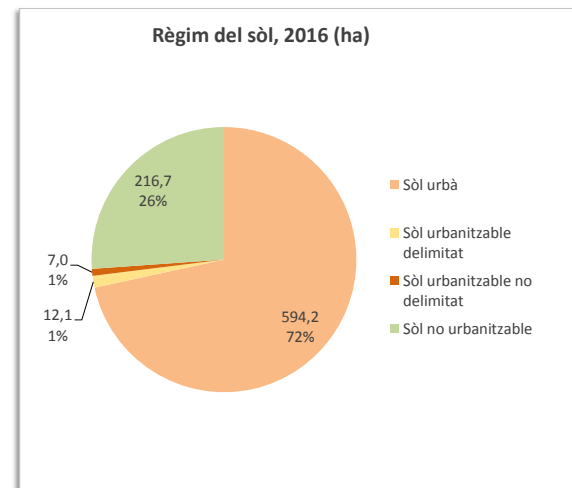
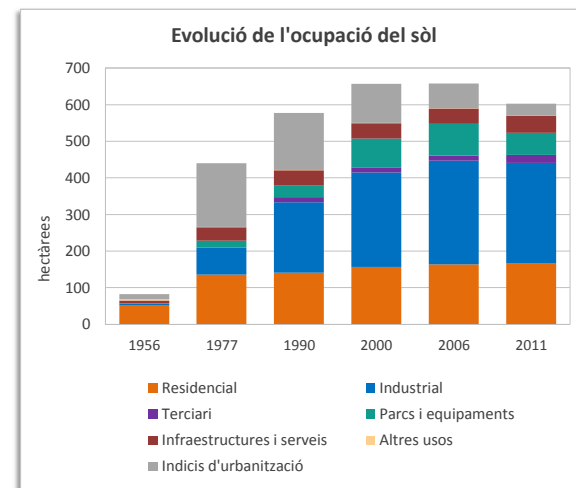
## Territori

Superfície segons usos del sòl 2011 (ha)	830,2	Superfície segons planejament 2016 (ha)	830,0
Sòl ocupat (ha)	603,1	Sòl urbà (ha)	594,2
% Ocupació del sòl	72,6	Sòl urbanitzable delimitat (ha)	12,1
% Sòl residencial	27,8	Sòl urbanitzable no delimitat (ha)	7,0
% Sòl no residencial	64,3	Sòl no urbanitzable (ha)	216,7
% Sòl per a infraestructures i sistemes	7,9		
Densitat neta (habitants/ha sòl residencial)	196		

## Població

Població 2017	32.860	Taxa de natalitat (%) <sup>1</sup>	9,5
Homes	16.211	Taxa de mortalitat (%) <sup>1</sup>	6,8
Dones	16.649	Índex sintètic de fecunditat <sup>1</sup>	1,4
Índex de masculinitat	97,4		
Creixement de població 2012-2017	424	Població estrangera 2017	2.163
% Creixement de població 2012-2017	1,3	% Població estrangera	6,6
% Població 0-14 anys	17,3	Homes	1.062
% Població 65 i més anys	15,6	Dones	1.101
Taxa de joventut (%)	8,3	% Població estrangera de nacionalitat europea	24,2
Índex d'envelliment	90,4	% Població estrangera de nacionalitat africana	23,6
Índex de sobreenvelliment	12,9	% Població estrangera de nacionalitat americana	28,8
Índex de dependència global	49,1	% Població estrangera de la resta del món	23,4

<sup>1</sup> Les dades de les taxes de natalitat, mortalitat i de l'índex sintètic de fecunditat són de l'any 2016



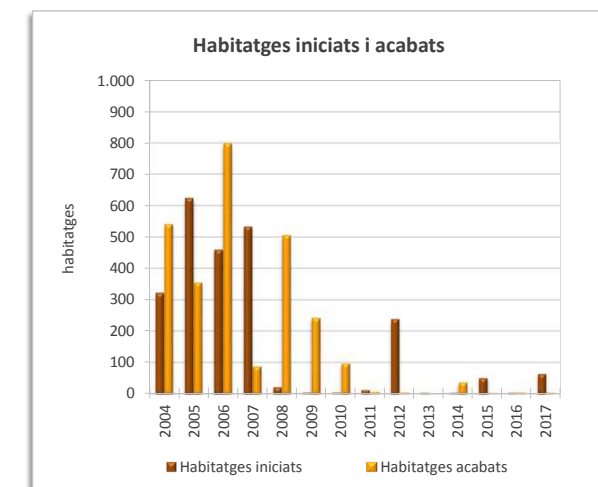
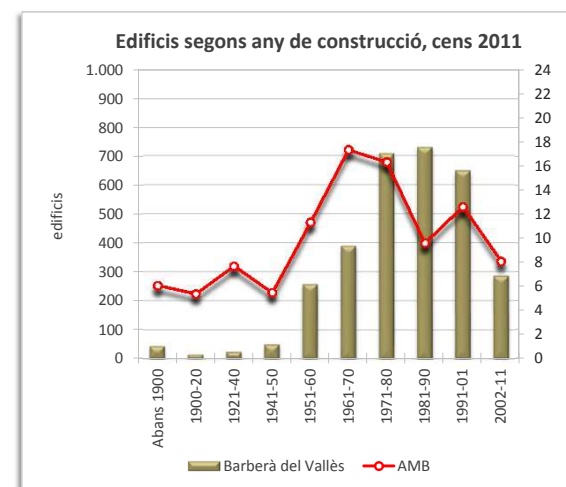
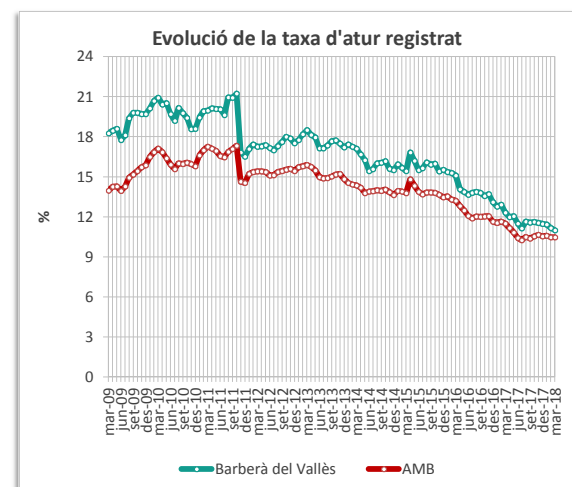
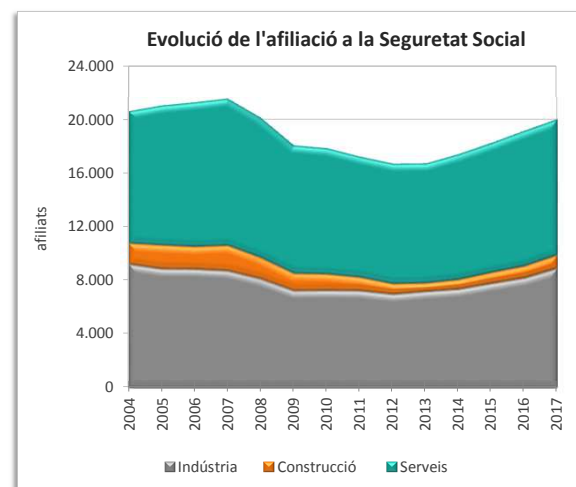
## Activitat econòmica

Renda Familiar Disponible per càpita 2017 (€) <sup>2</sup>	13.590	Atur registrat març 2018	1.767
Índex RFDPD 2017 (AMB = 100) <sup>2</sup>	69,9	Taxa d'atur	11,0
Població activa 2018 (1trim)	16.080	Atur masculí	719
Afiliació Seguretat Social desembre 2017	20.023	Atur femení	1.048
% Agricultura	0,0	Atur estranger masculí	76
% Indústria	44,3	Atur estranger femení	100
% Construcció	4,9	Atur jove masculí (<20 a 34 anys)	201
% Serveis	50,8	Atur jove femení (<20 a 34 anys)	225

## Edificis i habitatges

Edificis destinats a habitatges 2011	3.153	Habitatges iniciats 2017	64
% edificis en mal estat o ruïnós	0,6	Habitatges acabats 2017	3
% edificis en estat deficient	4,3	Mitjana anual habitatges acabats 2004-2017	192
Habitatges familiars 2011	13.233	Habitatges HPO iniciats 2017	0
% habitatges principals	91,8	Habitatges HPO acabats 2017	0
% habitatges secundaris	1,4	Mitjana anual habitatges acabats HPO 2004-2017	20
% habitatges no principals buits	6,8		

<sup>2</sup> Dades provisionals



La davallada que s'observa a la sèrie al novembre de 2011 és deguda a l'actualització de les dades de població activa.

Superfície (km²)	100,3
Densitat de població (habitants/(km²))	16.160

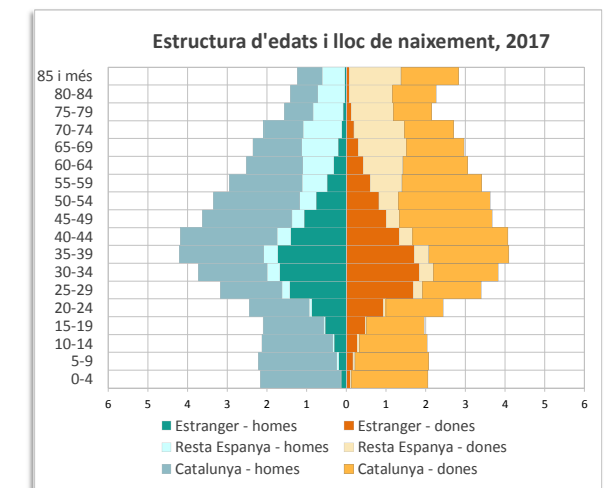
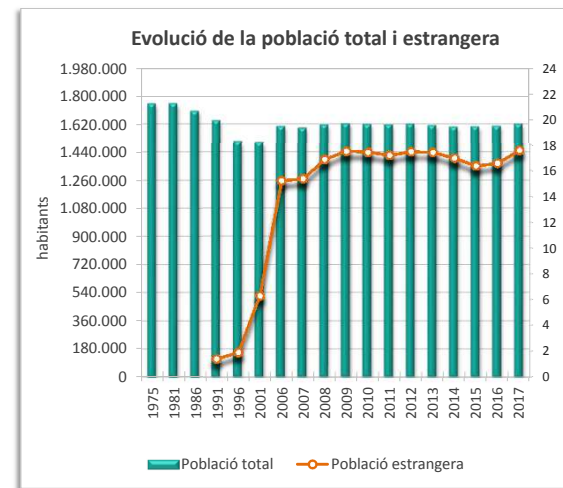
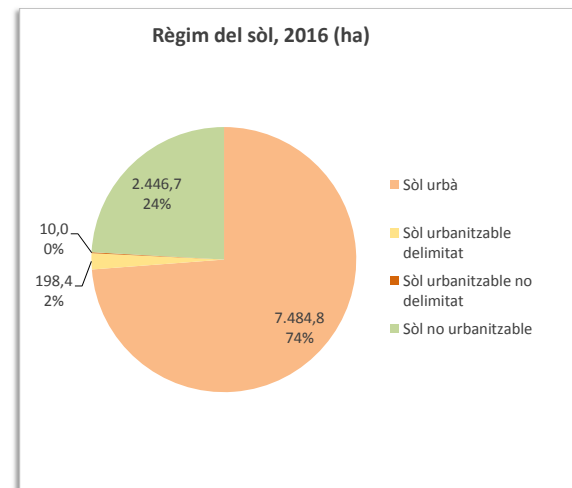
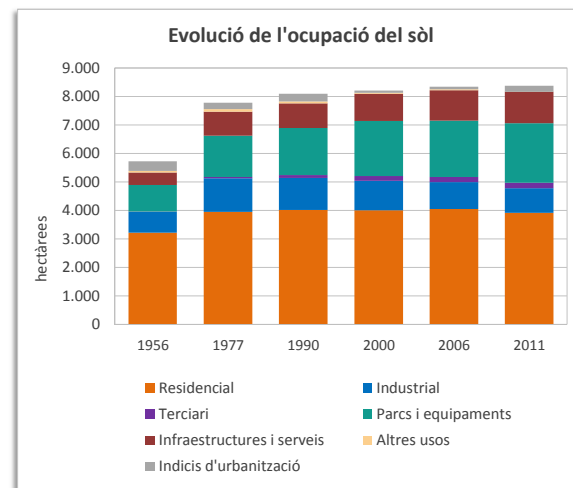
**Territori**

Superfície segons usos del sòl 2011 (ha)	10.169,8	Superfície segons planejament 2016 (ha)	10.140,0
Sòl ocupat (ha)	8.377,7	Sòl urbà (ha)	7.484,8
% Ocupació del sòl	82,4	Sòl urbanitzable delimitat (ha)	198,4
% Sòl residencial	46,8	Sòl urbanitzable no delimitat (ha)	10,0
% Sòl no residencial	40,1	Sòl no urbanitzable (ha)	2.446,7
% Sòl per a infraestructures i sistemes	13,1		
Densitat neta (habitants/ha sòl residencial)	414		

**Població**

Població 2017	1.620.809	Taxa de natalitat (%) <sup>1</sup>	8,8
Homes	766.625	Taxa de mortalitat (%) <sup>1</sup>	9,7
Dones	854.184	Índex sintètic de fecunditat <sup>1</sup>	1,3
Índex de masculinitat	89,7		
Creixement de població 2012-2017	-134	Població estrangera 2017	284.907
% Creixement de població 2012-2017	0,0	% Població estrangera	17,6
% Població 0-14 anys	12,7	Homes	142.913
% Població 65 i més anys	21,5	Dones	141.994
Taxa de joventut (%)	8,2	% Població estrangera de nacionalitat europea	37,5
Índex d'envelliment	169,9	% Població estrangera de nacionalitat africana	7,1
Índex de sobreenvelliment	18,8	% Població estrangera de nacionalitat americana	32,0
Índex de dependència global	51,9	% Població estrangera de la resta del món	23,3

<sup>1</sup> Les dades de les taxes de natalitat, mortalitat i de l'índex sintètic de fecunditat són de l'any 2016



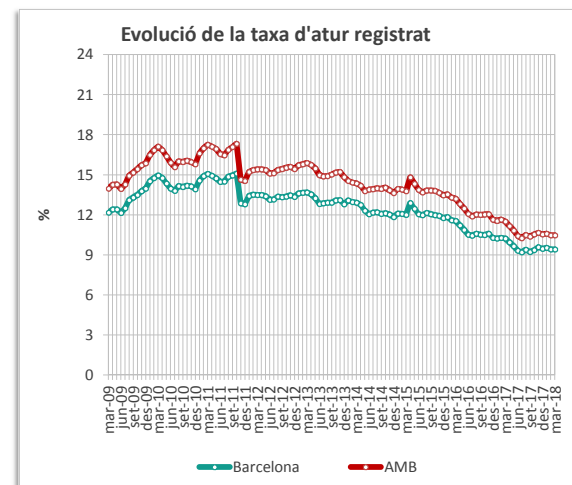
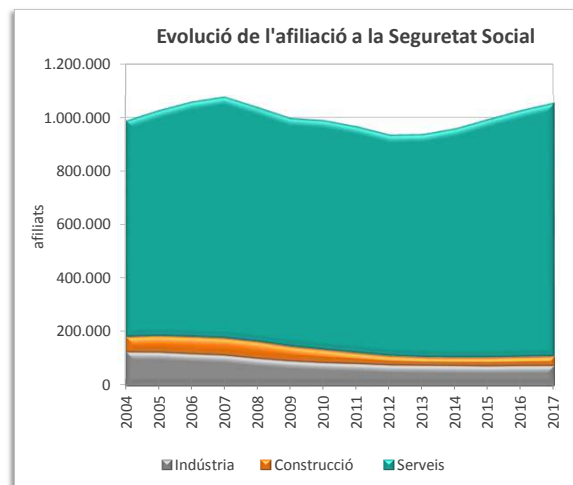
**Activitat econòmica**

Renda Familiar Disponible per càpita 2017 (€) <sup>2</sup>	22.540	Atur registrat març 2018	74.239
Índex RFDPD 2017 (AMB = 100) <sup>2</sup>	116,0	Taxa d'atur	9,4
Població activa 2018 (1trim)	788.191	Atur masculí	34.139
Afiliació Seguretat Social desembre 2017	1.054.722	Atur femení	40.100
% Agricultura	0,0	Atur estranger masculí	7.559
% Indústria	7,1	Atur estranger femení	7.261
% Construcció	3,1	Atur jove masculí (<20 a 34 anys)	8.173
% Serveis	89,7	Atur jove femení (<20 a 34 anys)	9.494

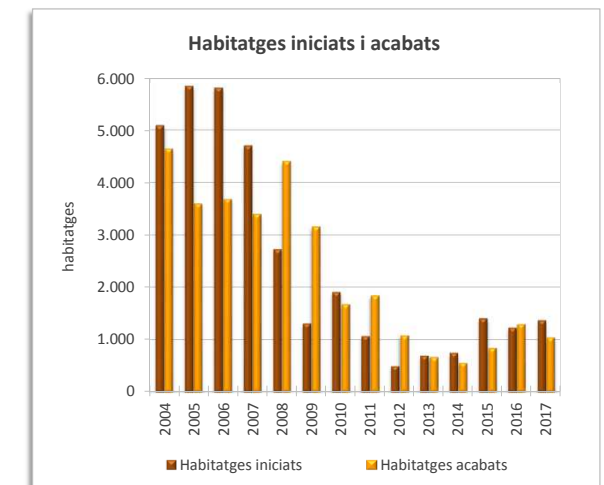
<sup>2</sup> Dades provisionals

**Edificis i habitatges**

Edificis destinats a habitatges 2011	69.830	Habitatges iniciats 2017	1.373
% edificis en mal estat o ruïnós	2,4	Habitatges acabats 2017	1.039
% edificis en estat deficient	11,6	Mitjana anual habitatges acabats 2004-2017	2.274
Habitatges familiars 2011	811.106	Habitatges HPO iniciats 2017	150
% habitatges principals	84,3	Habitatges HPO acabats 2017	581
% habitatges secundaris	4,8	Mitjana anual habitatges acabats HPO 2004-2017	866
% habitatges no principals buits	10,9		



La davallada que s'observa a la sèrie al novembre de 2011 és deguda a l'actualització de les dades de població activa.



Superfície (km²)	50,4
Densitat de població (habitants/(km²))	136

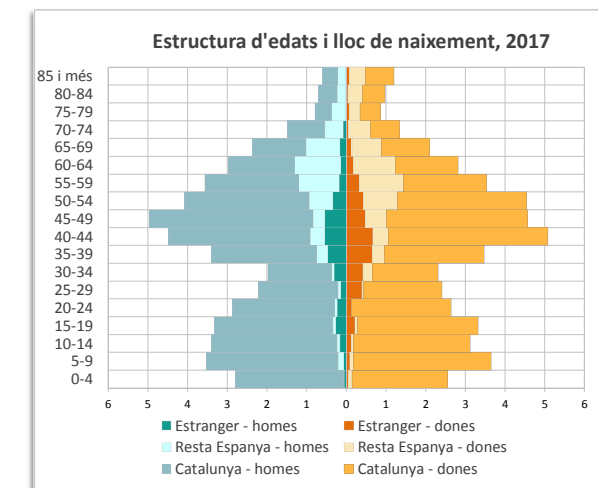
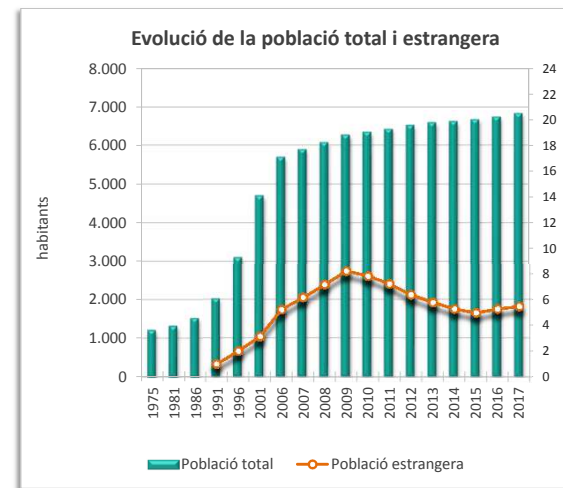
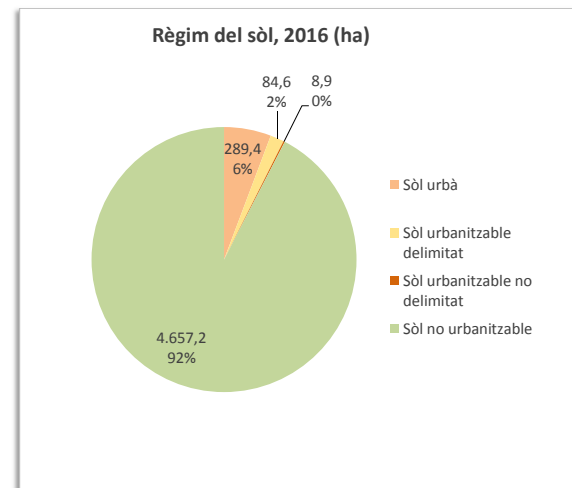
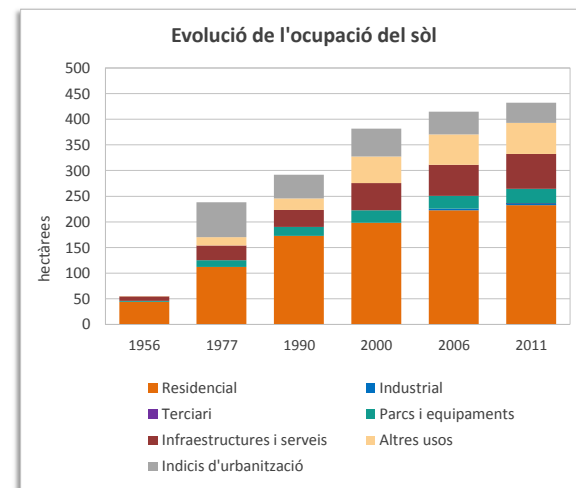
**Territori**

Superfície segons usos del sòl 2011 (ha)	5.043,7	Superfície segons planejament 2016 (ha)	5.040,0
Sòl ocupat (ha)	432,3	Sòl urbà (ha)	289,4
% Ocupació del sòl	8,6	Sòl urbanitzable delimitat (ha)	84,6
% Sòl residencial	53,8	Sòl urbanitzable no delimitat (ha)	8,9
% Sòl no residencial	30,4	Sòl no urbanitzable (ha)	4.657,2
% Sòl per a infraestructures i sistemes	15,8		
Densitat neta (habitants/ha sòl residencial)	29		

**Població**

Població 2017	6.830	Taxa de natalitat (‰) <sup>1</sup>	7,9
Homes	3.375	Taxa de mortalitat (‰) <sup>1</sup>	4,5
Dones	3.455	Índex sintètic de fecunditat <sup>1</sup>	1,1
Índex de masculinitat	97,7		
Creixement de població 2012-2017	310	Població estrangera 2017	377
% Creixement de població 2012-2017	4,8	% Població estrangera	5,5
% Població 0-14 anys	19,0	Homes	173
% Població 65 i més anys	12,4	Dones	204
Taxa de joventut (%)	10,8	% Població estrangera de nacionalitat europea	58,1
Índex d'envelliment	65,3	% Població estrangera de nacionalitat africana	5,3
Índex de sobreenvelliment	14,5	% Població estrangera de nacionalitat americana	31,0
Índex de dependència global	45,9	% Població estrangera de la resta del món	5,6

<sup>1</sup> Les dades de les taxes de natalitat, mortalitat i de l'índex sintètic de fecunditat són de l'any 2016



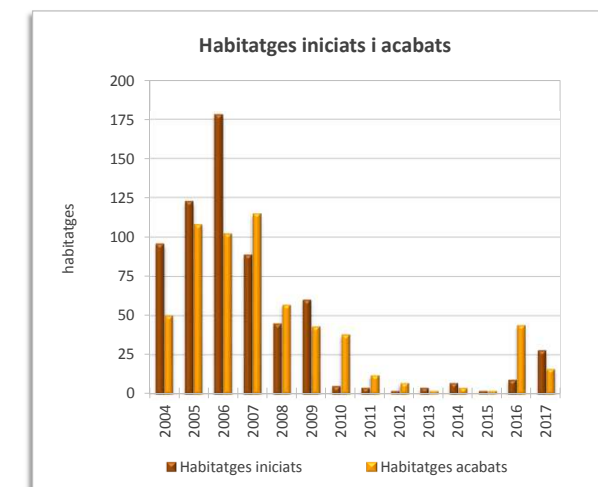
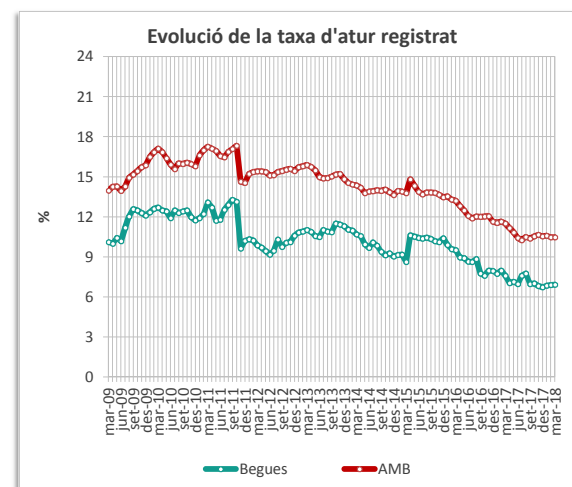
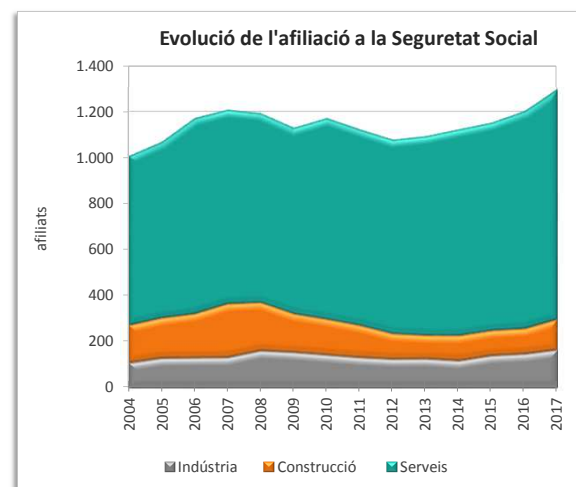
**Activitat econòmica**

Renda Familiar Disponible per càpita 2017 (€) <sup>2</sup>	19.323	Atur registrat març 2018	213
Índex RFDPD 2017 (AMB = 100) <sup>2</sup>	99,4	Taxa d'atur	6,9
Població activa 2018 (1trim)	3.079	Atur masculí	92
Afiliació Seguretat Social desembre 2017	1.297	Atur femení	121
% Agricultura	1,3	Atur estranger masculí	7
% Indústria	11,3	Atur estranger femení	10
% Construcció	10,3	Atur jove masculí (<20 a 34 anys)	29
% Serveis	77,2	Atur jove femení (<20 a 34 anys)	26

<sup>2</sup> Dades provisionals

**Edificis i habitatges**

Edificis destinats a habitatges 2011	2.011	Habitatges iniciats 2017	28
% edificis en mal estat o ruïnós	0,5	Habitatges acabats 2017	16
% edificis en estat deficient	2,7	Mitjana anual habitatges acabats 2004-2017	43
Habitatges familiars 2011	2.906	Habitatges HPO iniciats 2017	0
% habitatges principals	77,9	Habitatges HPO acabats 2017	0
% habitatges secundaris	13,1	Mitjana anual habitatges acabats HPO 2004-2017	4
% habitatges no principals buits	9,0		



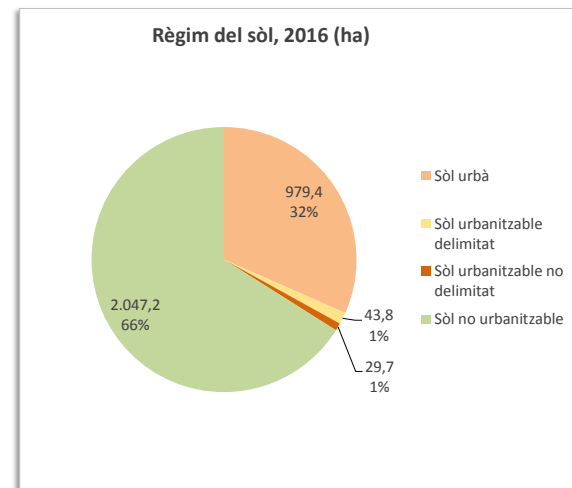
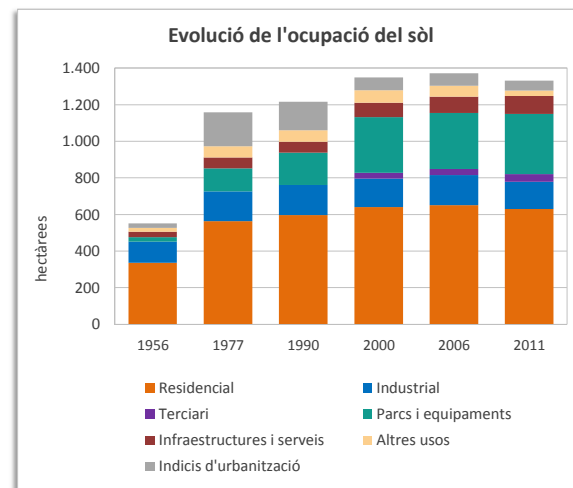
La davallada que s'observa a la sèrie al novembre de 2011 és deguda a l'actualització de les dades de població activa.



Superfície (km²)	31,1
Densitat de població (habitants/(km²))	395

## Territori

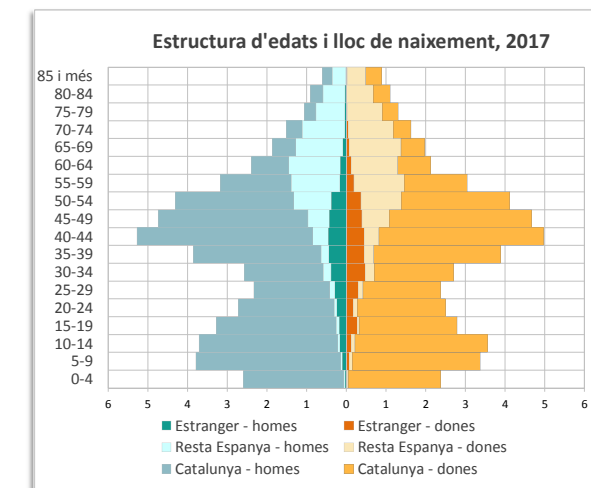
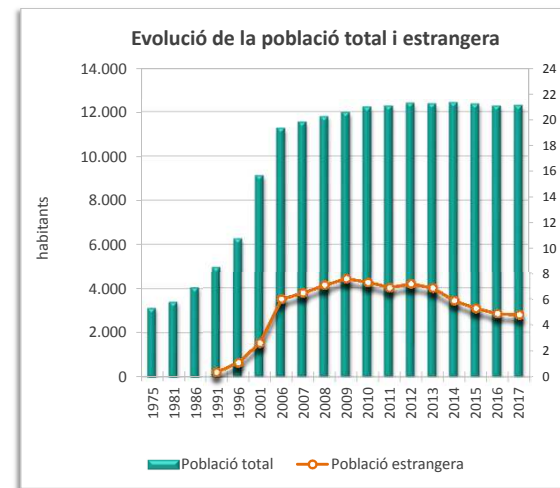
Superfície segons usos del sòl 2011 (ha)	3.092,8	Superfície segons planejament 2016 (ha)	3.100,0
Sòl ocupat (ha)	958,1	Sòl urbà (ha)	979,4
% Ocupació del sòl	31,0	Sòl urbanitzable delimitat (ha)	43,8
% Sòl residencial	26,0	Sòl urbanitzable no delimitat (ha)	29,7
% Sòl no residencial	60,2	Sòl no urbanitzable (ha)	2.047,2
% Sòl per a infraestructures i sistemes	13,8		
Densitat neta (habitants/ha sòl residencial)	49		



## Població

Població 2017	12.297	Taxa de natalitat (%) <sup>1</sup>	8,5
Homes	6.220	Taxa de mortalitat (%) <sup>1</sup>	5,0
Dones	6.077	Índex sintètic de fecunditat <sup>1</sup>	1,2
Índex de masculinitat	102,4		
Creixement de població 2012-2017	-110	Població estrangera 2017	589
% Creixement de població 2012-2017	-0,9	% Població estrangera	4,8
% Població 0-14 anys	19,4	Homes	302
% Població 65 i més anys	12,8	Dones	287
Taxa de joventut (%)	9,9	% Població estrangera de nacionalitat europea	29,5
Índex d'envelliment	66,1	% Població estrangera de nacionalitat africana	32,8
Índex de sobreenvelliment	11,5	% Població estrangera de nacionalitat americana	31,1
Índex de dependència global	47,6	% Població estrangera de la resta del món	6,6

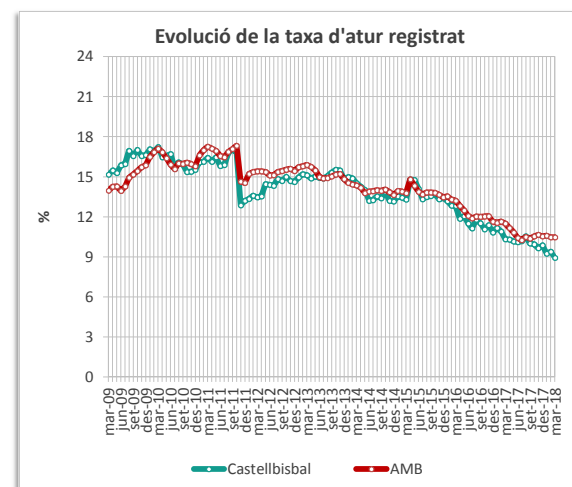
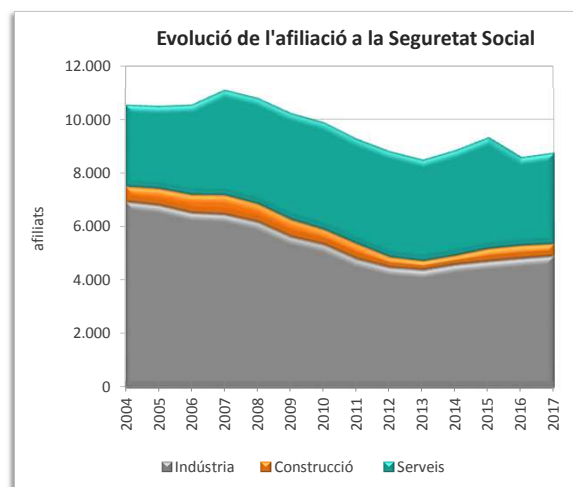
<sup>1</sup> Les dades de les taxes de natalitat, mortalitat i de l'índex sintètic de fecunditat són de l'any 2016



## Activitat econòmica

Renda Familiar Disponible per càpita 2017 (€) <sup>2</sup>	15.438	Atur registrat març 2018	541
Índex RFDPD 2017 (AMB = 100) <sup>2</sup>	79,4	Taxa d'atur	8,9
Població activa 2018 (1trim)	6.049	Atur masculí	195
Afiliació Seguretat Social desembre 2017	8.751	Atur femení	346
% Agricultura	0,2	Atur estranger masculí	26
% Indústria	55,9	Atur estranger femení	26
% Construcció	5,0	Atur jove masculí (<20 a 34 anys)	47
% Serveis	38,9	Atur jove femení (<20 a 34 anys)	61

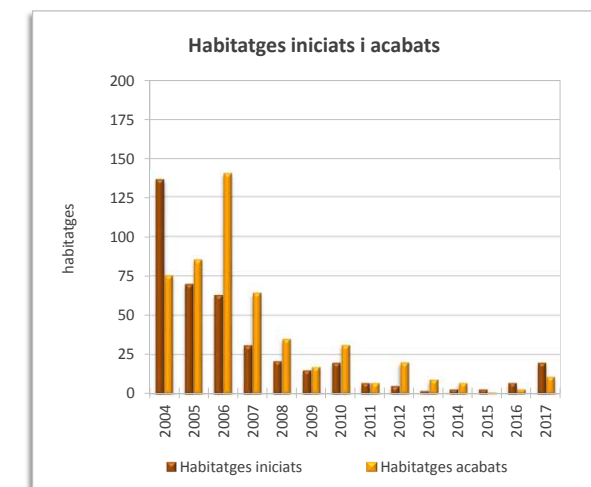
<sup>2</sup> Dades provisionals



La davallada que s'observa a la sèrie al novembre de 2011 és deguda a l'actualització de les dades de població activa.

## Edificis i habitatges

Edificis destinats a habitatges 2011	2.855	Habitatges iniciats 2017	20
% edificis en mal estat o ruïnós	0,6	Habitatges acabats 2017	11
% edificis en estat deficient	1,8	Mitjana anual habitatges acabats 2004-2017	36
Habitatges familiars 2011	5.247	Habitatges HPO iniciats 2017	0
% habitatges principals	81,1	Habitatges HPO acabats 2017	0
% habitatges secundaris	15,7	Mitjana anual habitatges acabats HPO 2004-2017	0
% habitatges no principals buits	3,2		



Superfície (km²)	12,8
Densitat de població (habitants/(km²))	5.153

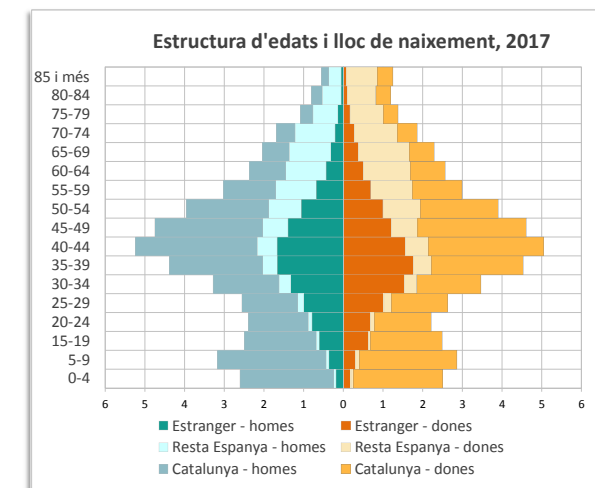
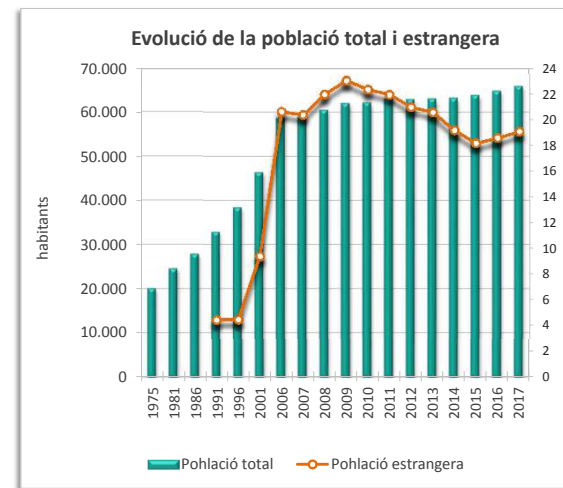
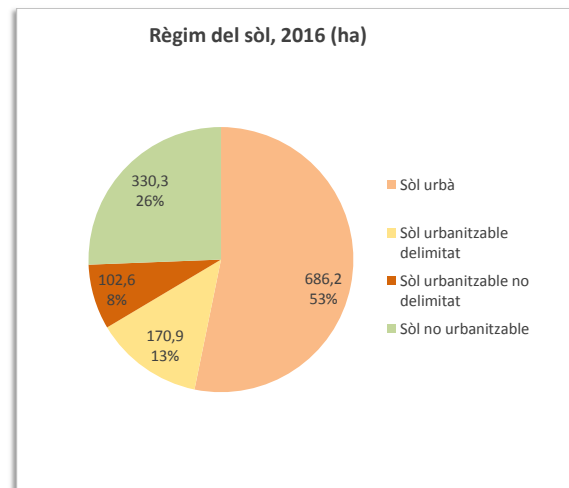
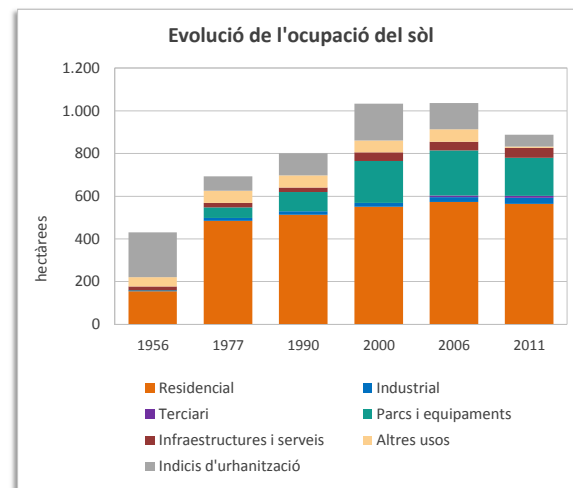
**Territori**

Superfície segons usos del sòl 2011 (ha)	1.290,2	Superfície segons planejament 2016 (ha)	1.290,0
Sòl ocupat (ha)	888,5	Sòl urbà (ha)	686,2
% Ocupació del sòl	68,9	Sòl urbanitzable delimitat (ha)	170,9
% Sòl residencial	63,4	Sòl urbanitzable no delimitat (ha)	102,6
% Sòl no residencial	31,4	Sòl no urbanitzable (ha)	330,3
% Sòl per a infraestructures i sistemes	5,2		
Densitat neta (habitants/ha sòl residencial)	117		

**Població**

Població 2017	65.954	Taxa de natalitat (%) <sup>1</sup>	9,2
Homes	32.562	Taxa de mortalitat (%) <sup>1</sup>	7,1
Dones	33.392	Índex sintètic de fecunditat <sup>1</sup>	1,3
Índex de masculinitat	97,5		
Creixement de població 2012-2017	2.965	Població estrangera 2017	19
% Creixement de població 2012-2017	4,7	% Població estrangera	6.514,0
% Població 0-14 anys	17,0	Homes	6.053
% Població 65 i més anys	14,1	Dones	64
Taxa de joventut (%)	8,5	% Població estrangera de nacionalitat europea	6,4
Índex d'envelliment	83,2	% Població estrangera de nacionalitat africana	20,4
Índex de sobreenvelliment	12,8	% Població estrangera de nacionalitat americana	8,9
Índex de dependència global	45,2	% Població estrangera de la resta del món	0,0

<sup>1</sup> Les dades de les taxes de natalitat, mortalitat i de l'índex sintètic de fecunditat són de l'any 2016



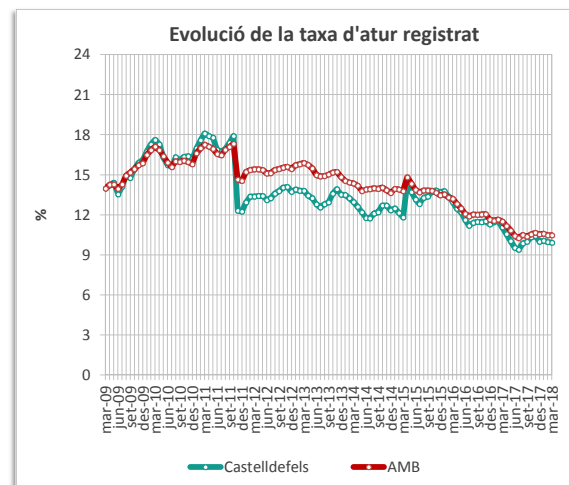
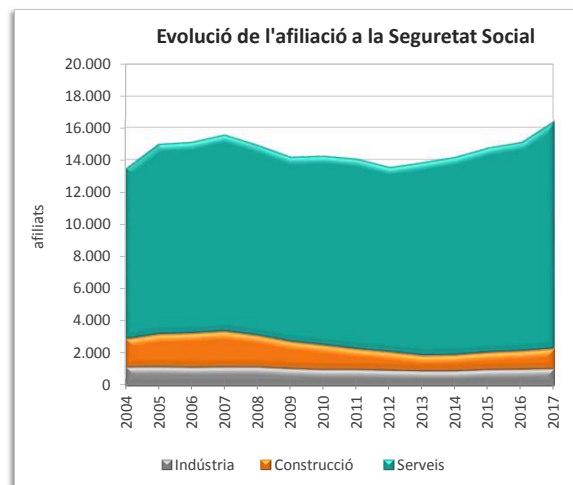
**Activitat econòmica**

Renda Familiar Disponible per càpita 2017 (€) <sup>2</sup>	18.469	Atur registrat març 2018	2.874
Índex RFDPD 2017 (AMB = 100) <sup>2</sup>	95,0	Taxa d'atur	9,9
Població activa 2018 (1trim)	28.996	Atur masculí	1.283
Afiliació Seguretat Social desembre 2017	16.399	Atur femení	1.591
% Agricultura	0,0	Atur estranger masculí	270
% Indústria	6,4	Atur estranger femení	301
% Construcció	7,5	Atur jove masculí (<20 a 34 anys)	296
% Serveis	86,1	Atur jove femení (<20 a 34 anys)	347

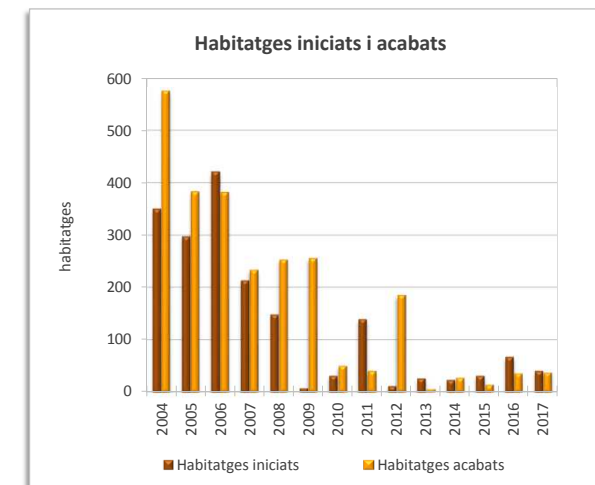
<sup>2</sup> Dades provisionals

**Edificis i habitatges**

Edificis destinats a habitatges 2011	7.100	Habitatges iniciats 2017	40
% edificis en mal estat o ruïnós	2,0	Habitatges acabats 2017	37
% edificis en estat deficient	10,7	Mitjana anual habitatges acabats 2004-2017	177
Habitatges familiars 2011	32.214	Habitatges HPO iniciats 2017	0
% habitatges principals	72,6	Habitatges HPO acabats 2017	0
% habitatges secundaris	14,0	Mitjana anual habitatges acabats HPO 2004-2017	29
% habitatges no principals huits	13,3		



La davallada que s'observa a la sèrie al novembre de 2011 és deguda a l'actualització de les dades de població activa.



Superfície (km²)	30,6
Densitat de població (habitants/(km²))	1.886

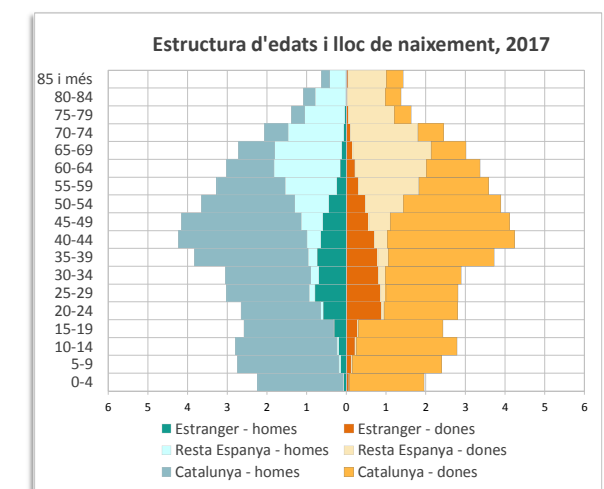
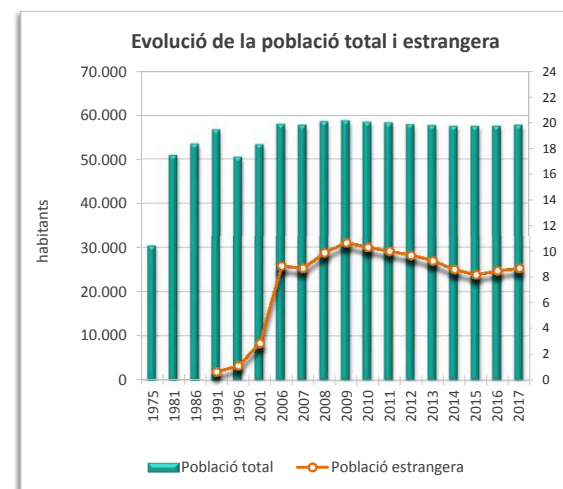
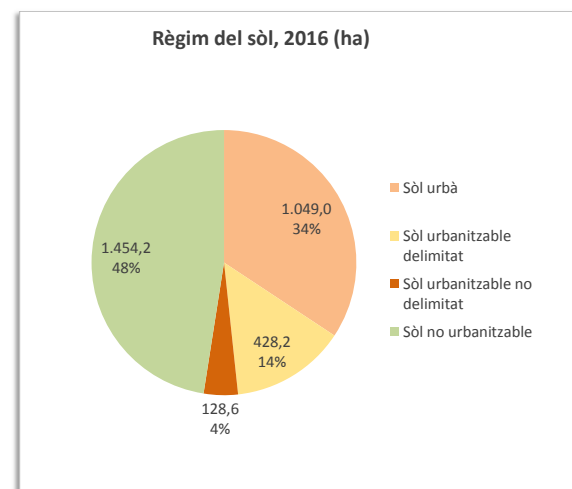
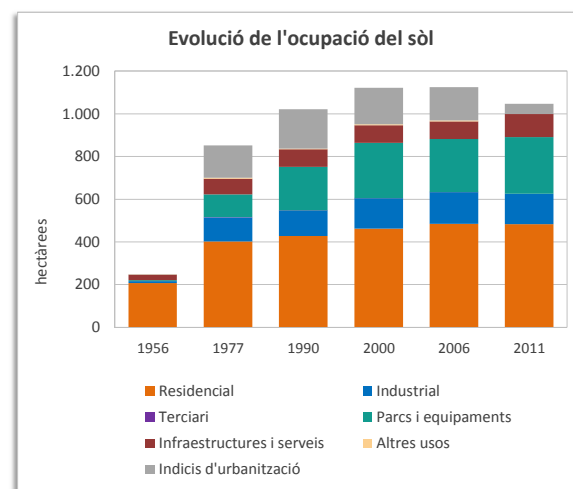
## Territori

Superfície segons usos del sòl 2011 (ha)	3.059,5	Superfície segons planejament 2016 (ha)	3.060,0
Sòl ocupat (ha)	1.046,5	Sòl urbà (ha)	1.049,0
% Ocupació del sòl	34,2	Sòl urbanitzable delimitat (ha)	428,2
% Sòl residencial	46,1	Sòl urbanitzable no delimitat (ha)	128,6
% Sòl no residencial	43,5	Sòl no urbanitzable (ha)	1.454,2
% Sòl per a infraestructures i sistemes	10,4		
Densitat neta (habitants/ha sòl residencial)	120		

## Població

Població 2017	57.723	Taxa de natalitat (%) <sup>1</sup>	7,4
Homes	28.289	Taxa de mortalitat (%) <sup>1</sup>	6,4
Dones	29.434	Índex sintètic de fecunditat <sup>1</sup>	1,1
Índex de masculinitat	96,1		
Creixement de població 2012-2017	-169	Població estrangera 2017	5.039
% Creixement de població 2012-2017	-0,3	% Població estrangera	8,7
% Població 0-14 anys	14,9	Homes	2.373
% Població 65 i més anys	17,8	Dones	2.666
Taxa de joventut (%)	9,4	% Població estrangera de nacionalitat europea	31,1
Índex d'envelliment	119,4	% Població estrangera de nacionalitat africana	13,8
Índex de sobreenvelliment	11,6	% Població estrangera de nacionalitat americana	36,1
Índex de dependència global	48,6	% Població estrangera de la resta del món	19,0

<sup>1</sup> Les dades de les taxes de natalitat, mortalitat i de l'índex sintètic de fecunditat són de l'any 2016



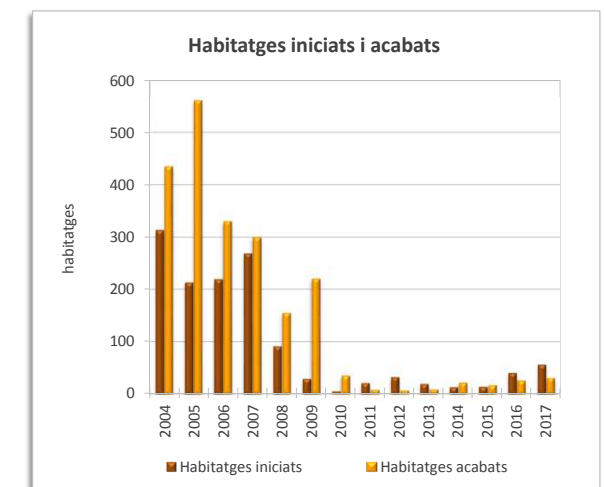
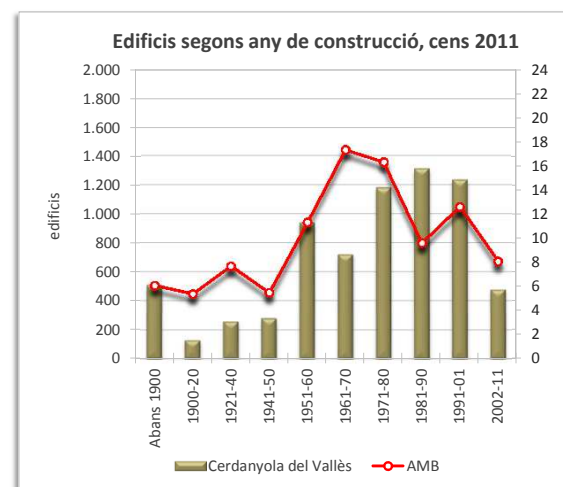
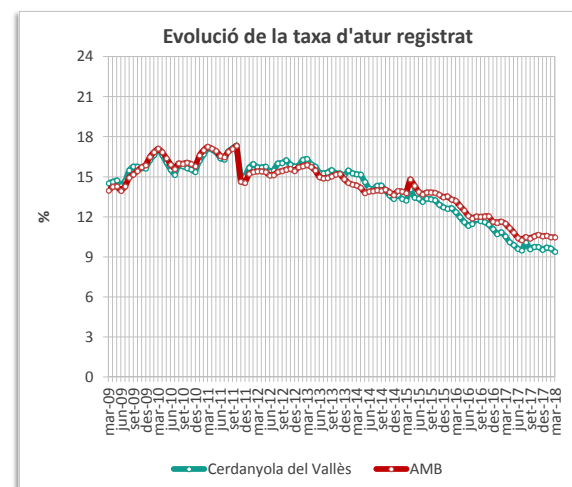
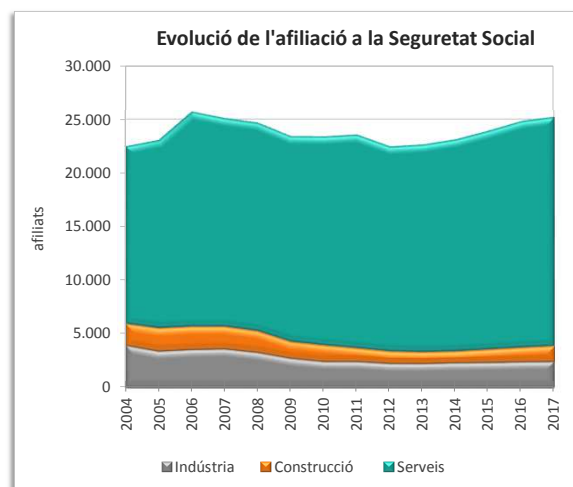
## Activitat econòmica

Renda Familiar Disponible per càpita 2017 (€) <sup>2</sup>	15.428	Atur registrat març 2018	2.678
Índex RFDPD 2017 (AMB = 100) <sup>2</sup>	79,4	Taxa d'atur	9,4
Població activa 2018 (1trim)	28.503	Atur masculí	1.107
Afiliació Seguretat Social desembre 2017	25.184	Atur femení	1.571
% Agricultura	0,0	Atur estranger masculí	150
% Indústria	9,5	Atur estranger femení	172
% Construcció	5,8	Atur jove masculí (<20 a 34 anys)	316
% Serveis	84,6	Atur jove femení (<20 a 34 anys)	299

<sup>2</sup> Dades provisionals

## Edificis i habitatges

Edificis destinats a habitatges 2011	7.034	Habitatges iniciats 2017	56
% edificis en mal estat o ruïnós	1,0	Habitatges acabats 2017	31
% edificis en estat deficient	4,5	Mitjana anual habitatges acabats 2004-2017	154
Habitatges familiars 2011	25.300	Habitatges HPO iniciats 2017	0
% habitatges principals	84,3	Habitatges HPO acabats 2017	0
% habitatges secundaris	1,7	Mitjana anual habitatges acabats HPO 2004-2017	37
% habitatges no principals buits	14,0		



La davallada que s'observa a la sèrie al novembre de 2011 és deguda a l'actualització de les dades de població activa.

Superfície (km²)	24,2
Densitat de població (habitants/(km²))	368

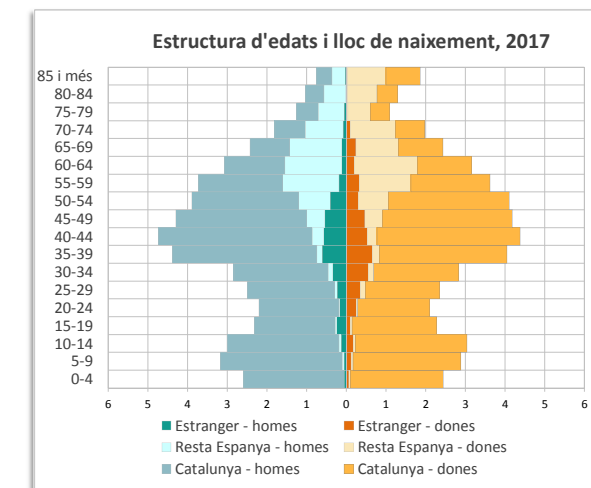
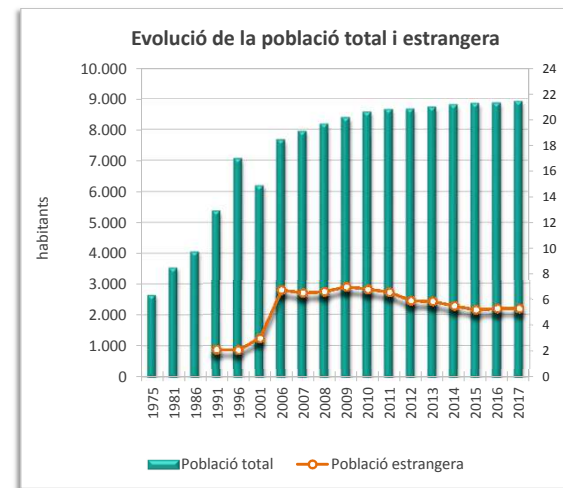
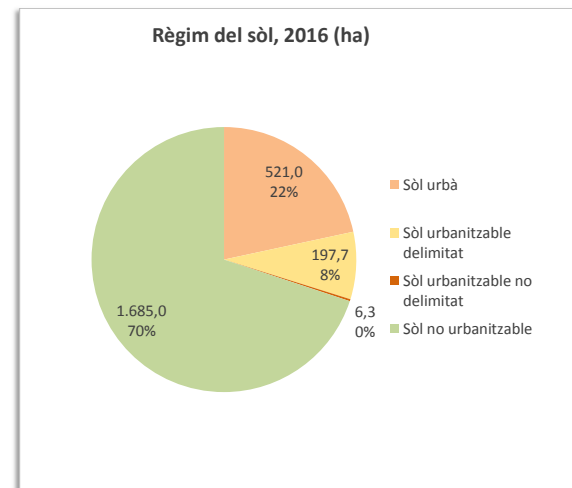
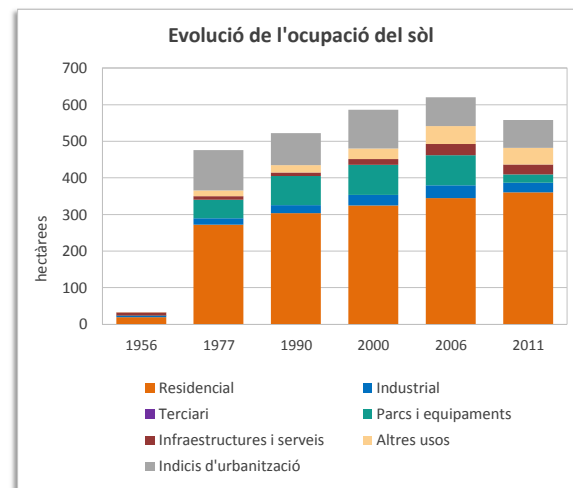
**Territori**

Superfície segons usos del sòl 2011 (ha)	2.409,8	Superfície segons planejament 2016 (ha)	2.410,0
Sòl ocupat (ha)	557,8	Sòl urbà (ha)	521,0
% Ocupació del sòl	23,1	Sòl urbanitzable delimitat (ha)	197,7
% Sòl residencial	64,6	Sòl urbanitzable no delimitat (ha)	6,3
% Sòl no residencial	30,6	Sòl no urbanitzable (ha)	1.685,0
% Sòl per a infraestructures i sistemes	4,8		
Densitat neta (habitants/ha sòl residencial)	25		

**Població**

Població 2017	8.909	Taxa de natalitat (‰) <sup>1</sup>	9,4
Homes	4.443	Taxa de mortalitat (‰) <sup>1</sup>	8,0
Dones	4.466	Índex sintètic de fecunditat <sup>1</sup>	1,5
Índex de masculinitat	99,5		
Creixement de població 2012-2017	249	Població estrangera 2017	474
% Creixement de població 2012-2017	2,9	% Població estrangera	5,3
% Població 0-14 anys	17,1	Homes	210
% Població 65 i més anys	15,9	Dones	264
Taxa de joventut (%)	8,1	% Població estrangera de nacionalitat europea	47,7
Índex d'envelliment	93,0	% Població estrangera de nacionalitat africana	21,1
Índex de sobreenvelliment	16,4	% Població estrangera de nacionalitat americana	24,5
Índex de dependència global	49,3	% Població estrangera de la resta del món	6,8

<sup>1</sup> Les dades de les taxes de natalitat, mortalitat i de l'índex sintètic de fecunditat són de l'any 2016



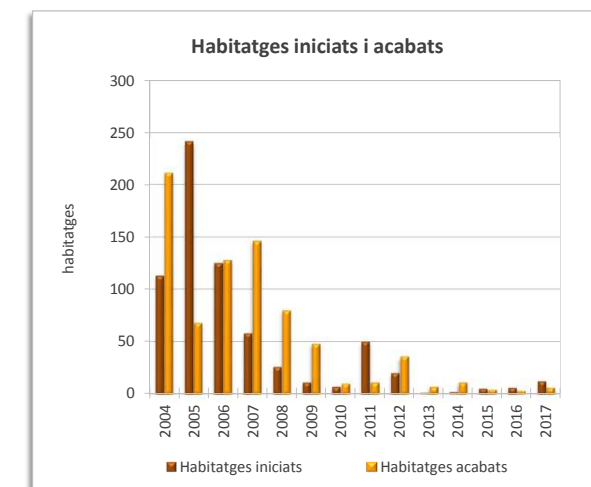
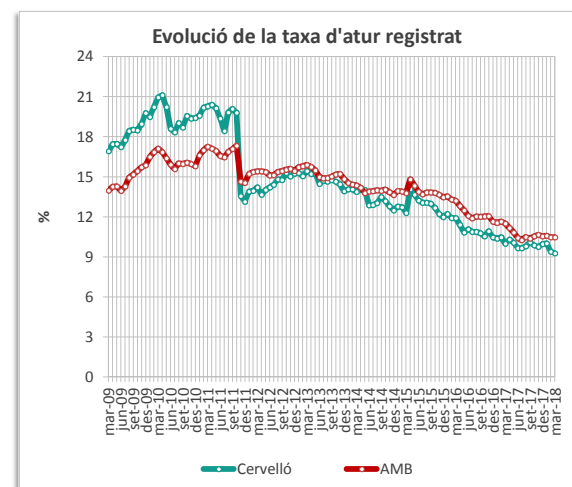
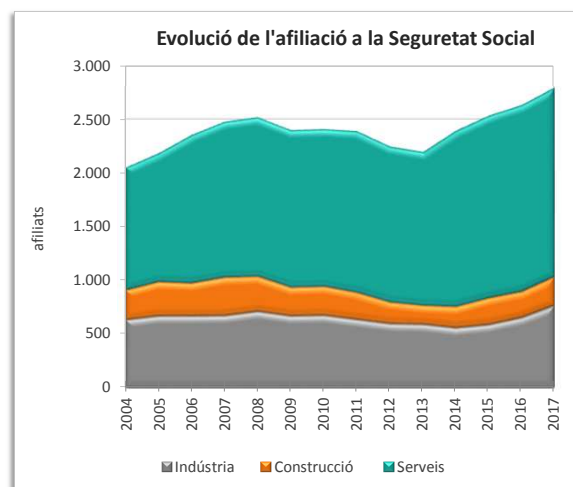
**Activitat econòmica**

Renda Familiar Disponible per càpita 2017 (€) <sup>2</sup>	18.983	Atur registrat març 2018	395
Índex RFDPD 2017 (AMB = 100) <sup>2</sup>	97,7	Taxa d'atur	9,3
Població activa 2018 (1trim)	4.264	Atur masculí	175
Afiliació Seguretat Social desembre 2017	2.791	Atur femení	220
% Agricultura	0,1	Atur estranger masculí	15
% Indústria	27,2	Atur estranger femení	25
% Construcció	9,6	Atur jove masculí (<20 a 34 anys)	38
% Serveis	63,1	Atur jove femení (<20 a 34 anys)	41

**Edificis i habitatges**

Edificis destinats a habitatges 2011	2.896	Habitatges iniciats 2017	12
% edificis en mal estat o ruïnós	0,8	Habitatges acabats 2017	6
% edificis en estat deficient	2,1	Mitjana anual habitatges acabats 2004-2017	55
Habitatges familiars 2011	3.984	Habitatges HPO iniciats 2017	0
% habitatges principals	78,2	Habitatges HPO acabats 2017	0
% habitatges secundaris	13,9	Mitjana anual habitatges acabats HPO 2004-2017	4
% habitatges no principals buits	7,9		

<sup>2</sup> Dades provisionals



La davallada que s'observa a la sèrie al novembre de 2011 és deguda a l'actualització de les dades de població activa.

Superfície (km²)	18,5
Densitat de població (habitants/(km²))	780

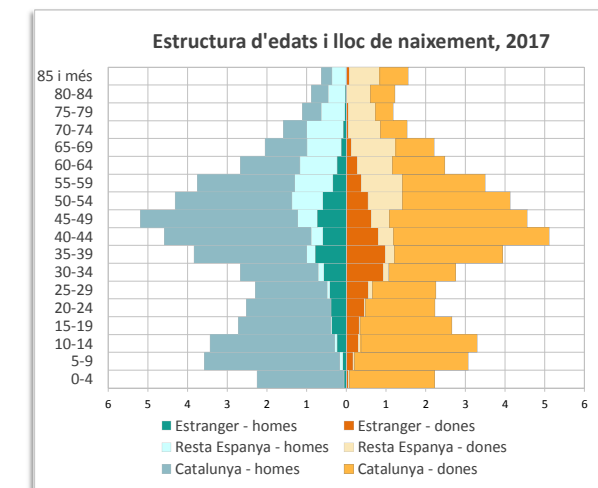
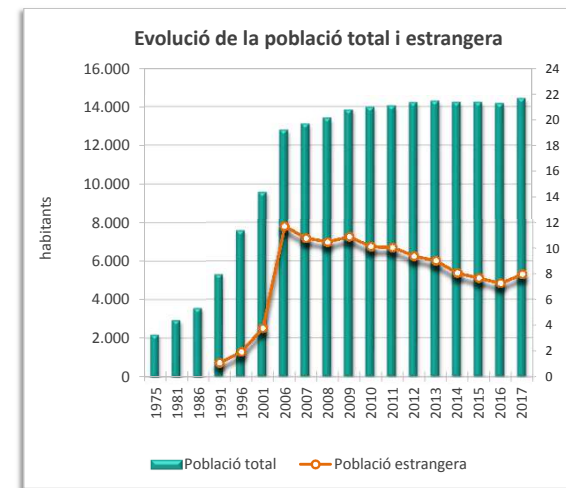
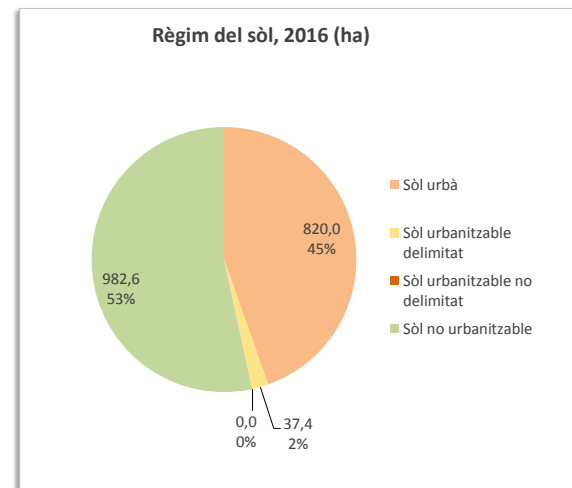
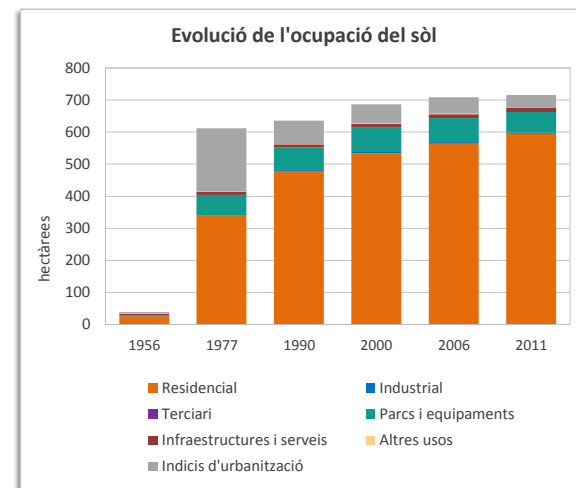
## Territori

Superfície segons usos del sòl 2011 (ha)	1.839,2	Superfície segons planejament 2016 (ha)	1.840,0
Sòl ocupat (ha)	715,9	Sòl urbà (ha)	820,0
% Ocupació del sòl	38,9	Sòl urbanitzable delimitat (ha)	37,4
% Sòl residencial	83,1	Sòl urbanitzable no delimitat (ha)	0,0
% Sòl no residencial	15,1	Sòl no urbanitzable (ha)	982,6
% Sòl per a infraestructures i sistemes	1,8		
Densitat neta (habitants/ha sòl residencial)	24		

## Població

Població 2017	14.439	Taxa de natalitat (%) <sup>1</sup>	9,9
Homes	7.220	Taxa de mortalitat (%) <sup>1</sup>	8,0
Dones	7.219	Índex sintètic de fecunditat <sup>1</sup>	1,5
Índex de masculinitat	100,0		
Creixement de població 2012-2017	208	Població estrangera 2017	1.152
% Creixement de població 2012-2017	1,5	% Població estrangera	8,0
% Població 0-14 anys	17,9	Homes	529
% Població 65 i més anys	13,9	Dones	623
Taxa de joventut (%)	8,9	% Població estrangera de nacionalitat europea	30,7
Índex d'envelliment	78,1	% Població estrangera de nacionalitat africana	17,7
Índex de sobreenvelliment	15,7	% Població estrangera de nacionalitat americana	48,6
Índex de dependència global	46,6	% Població estrangera de la resta del món	3,0

<sup>1</sup> Les dades de les taxes de natalitat, mortalitat i de l'índex sintètic de fecunditat són de l'any 2016



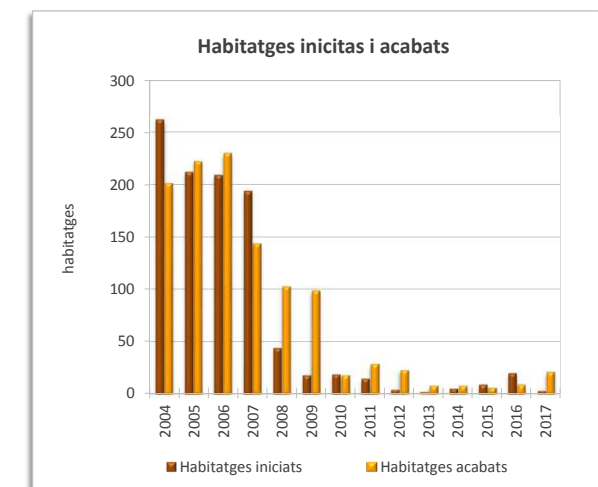
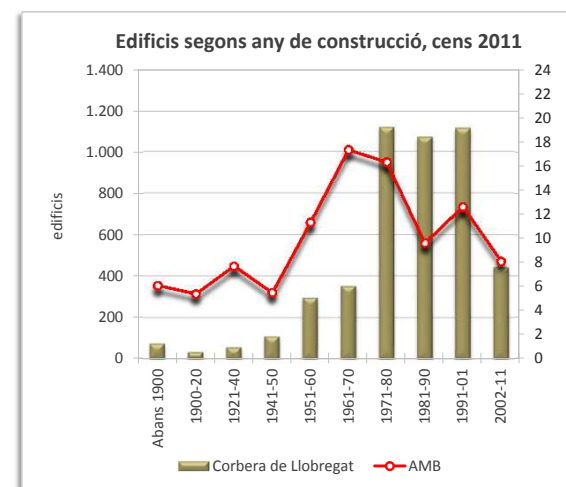
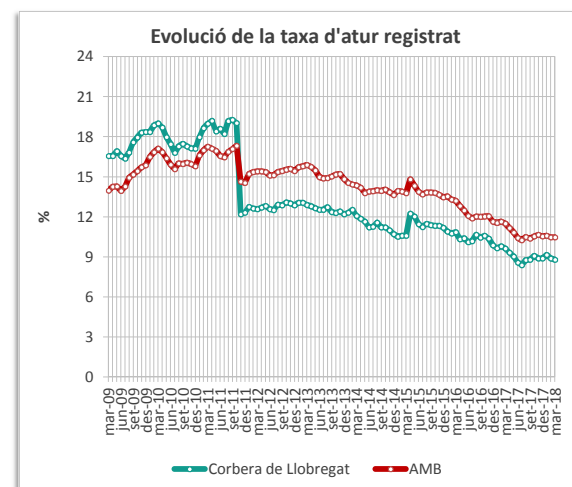
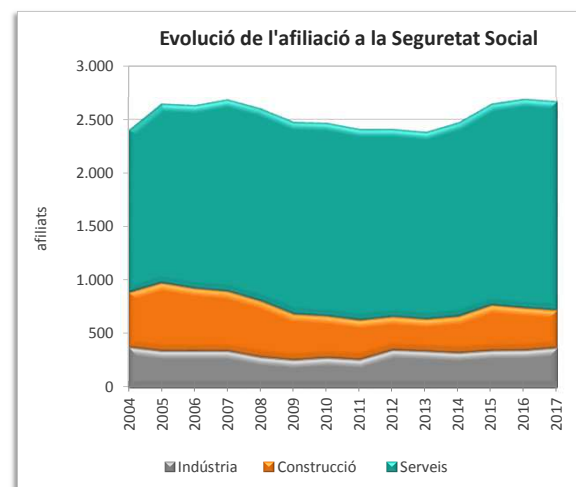
## Activitat econòmica

Renda Familiar Disponible per càpita 2017 (€) <sup>2</sup>	20.480	Atur registrat març 2018	597
Índex RFDPD 2017 (AMB = 100) <sup>2</sup>	105,4	Taxa d'atur	8,8
Població activa 2018 (1trim)	6.781	Atur masculí	292
Afiliació Seguretat Social desembre 2017	2.668	Atur femení	305
% Agricultura	0,4	Atur estranger masculí	51
% Indústria	13,4	Atur estranger femení	35
% Construcció	13,1	Atur jove masculí (<20 a 34 anys)	65
% Serveis	73,1	Atur jove femení (<20 a 34 anys)	59

## Edificis i habitatges

Edificis destinats a habitatges 2011	4.665	Habitatges iniciats 2017	3
% edificis en mal estat o ruïnós	0,4	Habitatges acabats 2017	21
% edificis en estat deficient	3,6	Mitjana anual habitatges acabats 2004-2017	80
Habitatges familiars 2011	6.722	Habitatges HPO iniciats 2017	0
% habitatges principals	75,4	Habitatges HPO acabats 2017	0
% habitatges secundaris	18,1	Mitjana anual habitatges acabats HPO 2004-2017	3
% habitatges no principals buits	6,5		

<sup>2</sup> Dades provisionals



La davallada que s'observa a la sèrie al novembre de 2011 és deguda a l'actualització de les dades de població activa.

Superfície (km<sup>2</sup>) 7,0  
 Densitat de població (habitants/(km<sup>2</sup>)) 12.373

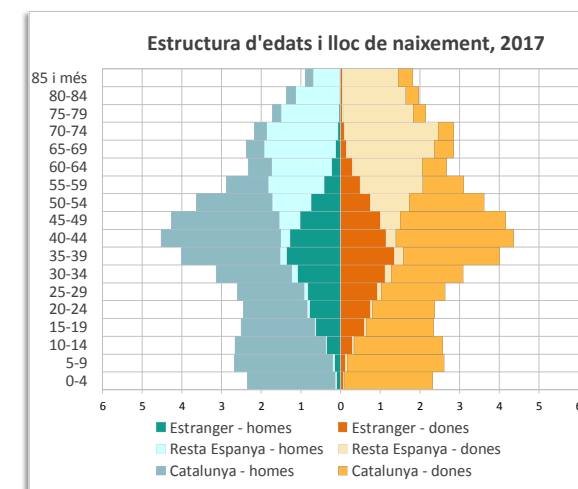
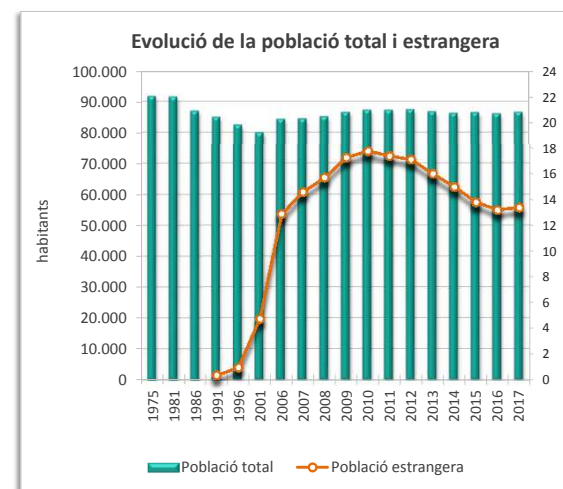
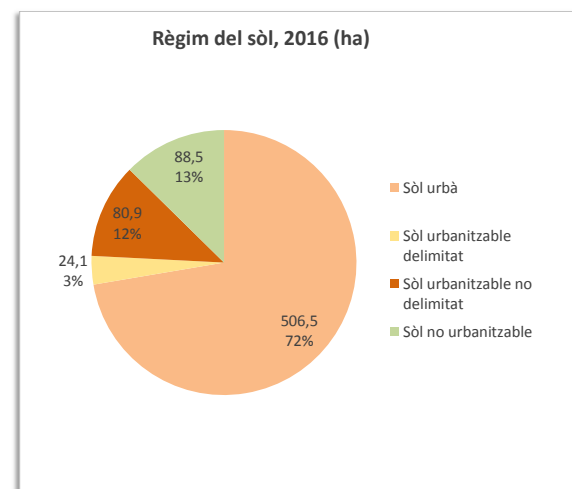
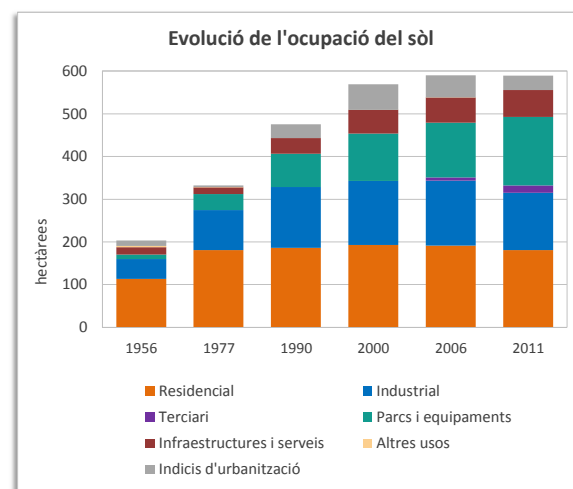
## Territori

Superfície segons usos del sòl 2011 (ha)	698,8	Superfície segons planejament 2016 (ha)	700,0
Sòl ocupat (ha)	589,4	Sòl urbà (ha)	506,5
% Ocupació del sòl	84,3	Sòl urbanitzable delimitat (ha)	24,1
% Sòl residencial	30,6	Sòl urbanitzable no delimitat (ha)	80,9
% Sòl no residencial	58,7	Sòl no urbanitzable (ha)	88,5
% Sòl per a infraestructures i sistemes	10,7		
Densitat neta (habitants/ha sòl residencial)	480		

## Població

Població 2017	86.610	Taxa de natalitat (‰) <sup>1</sup>	8,8
Homes	42.023	Taxa de mortalitat (‰) <sup>1</sup>	7,8
Dones	44.587	Índex sintètic de fecunditat <sup>1</sup>	1,3
Índex de masculinitat	94,2		
Creixement de població 2012-2017	-848	Població estrangera 2017	11.635
% Creixement de població 2012-2017	-1,0	% Població estrangera	13,4
% Població 0-14 anys	15,2	Homes	6.009
% Població 65 i més anys	20,1	Dones	5.626
Taxa de joventut (%)	8,7	% Població estrangera de nacionalitat europea	21,5
Índex d'envelliment	132,4	% Població estrangera de nacionalitat africana	27,1
Índex de sobreenvelliment	13,4	% Població estrangera de nacionalitat americana	38,8
Índex de dependència global	54,6	% Població estrangera de la resta del món	12,5

<sup>1</sup> Les dades de les taxes de natalitat, mortalitat i de l'índex sintètic de fecunditat són de l'any 2016



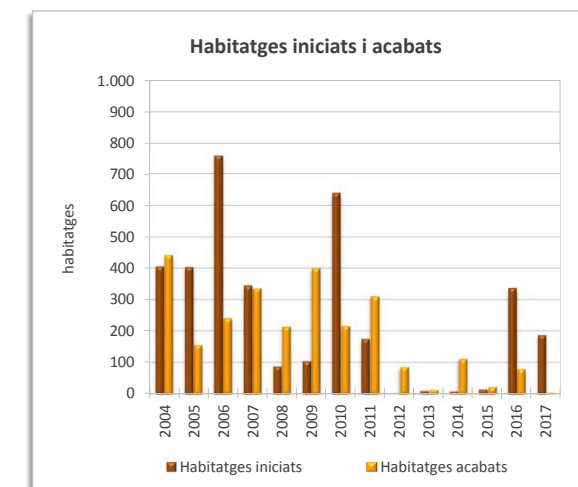
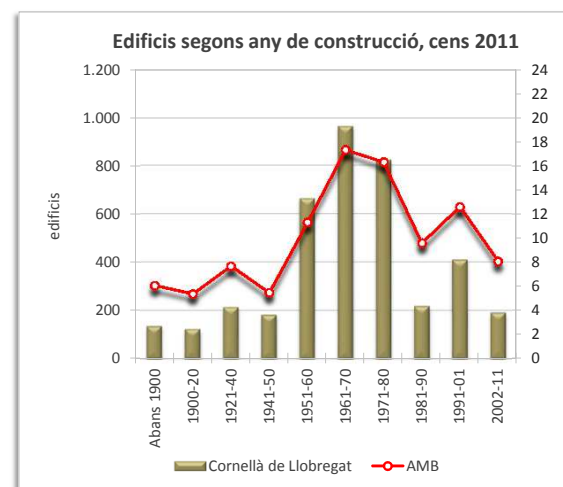
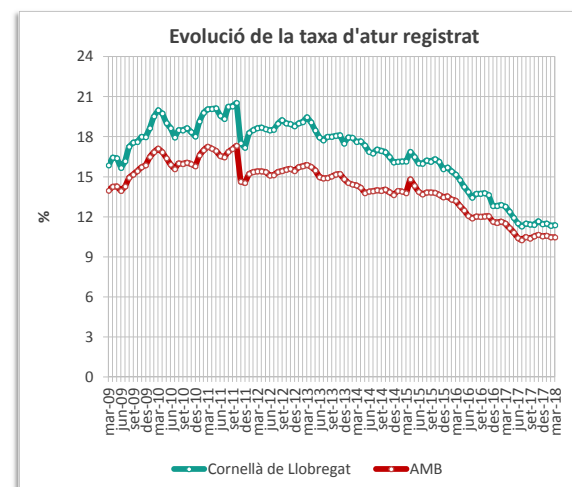
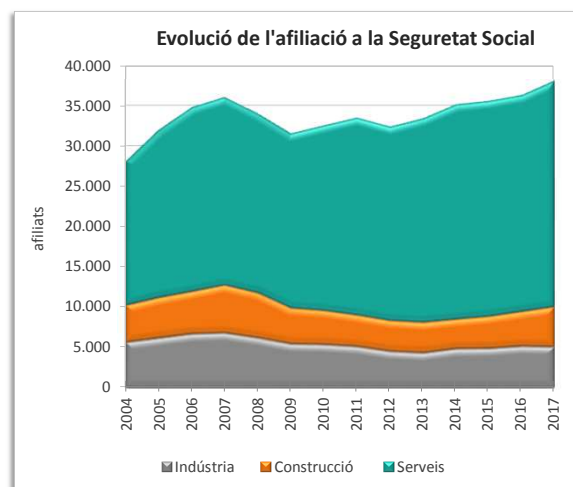
## Activitat econòmica

Renda Familiar Disponible per càpita 2017 (€) <sup>2</sup>	14.782	Atur registrat març 2018	4.878
Índex RFDPD 2017 (AMB = 100) <sup>2</sup>	76,1	Taxa d'atur	11,4
Població activa 2018 (1trim)	42.907	Atur masculí	2.255
Afiliació Seguretat Social desembre 2017	38.082	Atur femení	2.623
% Agricultura	0,0	Atur estranger masculí	580
% Indústria	13,1	Atur estranger femení	472
% Construcció	13,1	Atur jove masculí (<20 a 34 anys)	561
% Serveis	73,7	Atur jove femení (<20 a 34 anys)	629

## Edificis i habitatges

Edificis destinats a habitatges 2011	3.926	Habitatges iniciats 2017	187
% edificis en mal estat o ruïnós	3,7	Habitatges acabats 2017	3
% edificis en estat deficient	10,0	Mitjana anual habitatges acabats 2004-2017	187
Habitatges familiars 2011	36.662	Habitatges HPO iniciats 2017	23
% habitatges principals	91,2	Habitatges HPO acabats 2017	0
% habitatges secundaris	1,5	Mitjana anual habitatges acabats HPO 2004-2017	44
% habitatges no principals buits	7,3		

<sup>2</sup> Dades provisionals



La davallada que s'observa a la sèrie al novembre de 2011 és deguda a l'actualització de les dades de població activa.

Superfície (km²)	4,6
Densitat de població (habitants/(km²))	9.976

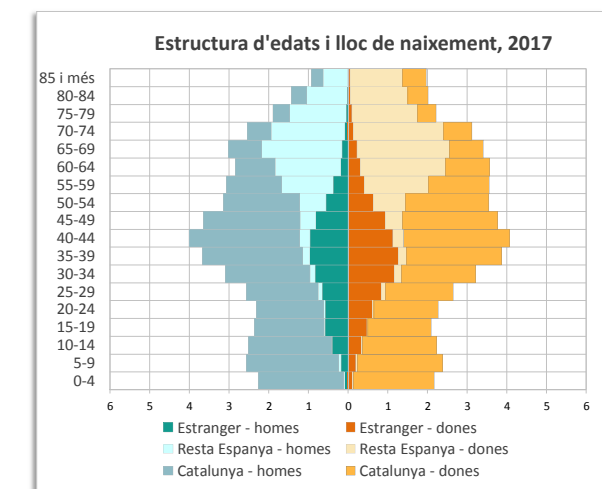
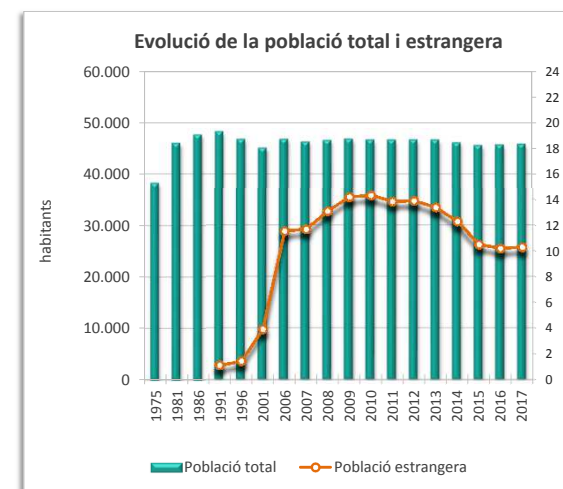
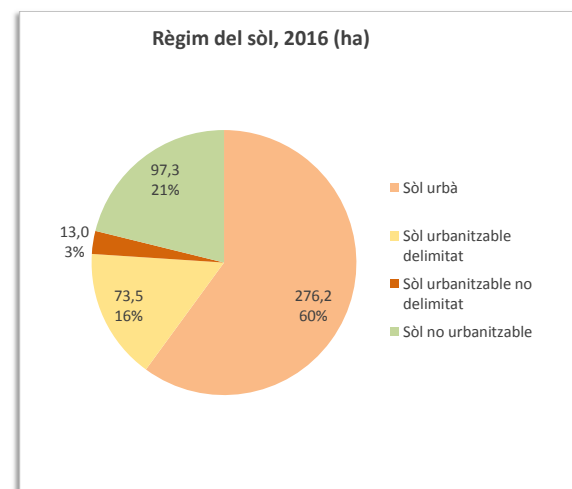
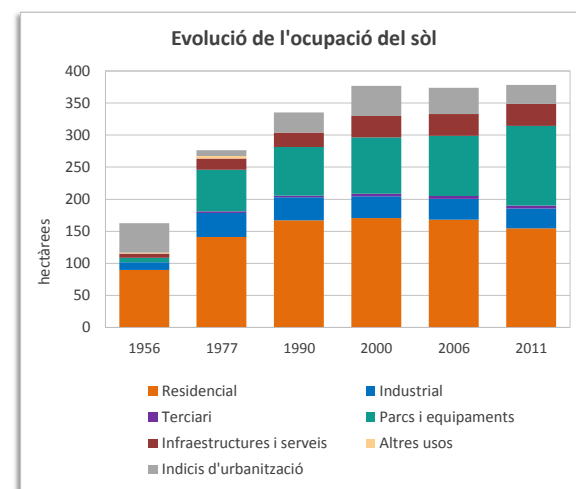
## Territori

Superfície segons usos del sòl 2011 (ha)	453,7	Superfície segons planejament 2016 (ha)	460,0
Sòl ocupat (ha)	378,5	Sòl urbà (ha)	276,2
% Ocupació del sòl	83,4	Sòl urbanitzable delimitat (ha)	73,5
% Sòl residencial	40,8	Sòl urbanitzable no delimitat (ha)	13,0
% Sòl no residencial	50,0	Sòl no urbanitzable (ha)	97,3
% Sòl per a infraestructures i sistemes	9,2		
Densitat neta (habitants/ha sòl residencial)	297		

## Població

Població 2017	45.890	Taxa de natalitat (%) <sup>1</sup>	8,9
Homes	21.967	Taxa de mortalitat (%) <sup>1</sup>	7,7
Dones	23.923	Índex sintètic de fecunditat <sup>1</sup>	1,4
Índex de masculinitat	91,8		
Creixement de població 2012-2017	-836	Població estrangera 2017	4.714
% Creixement de població 2012-2017	-1,8	% Població estrangera	10,3
% Població 0-14 anys	14,1	Homes	2.266
% Població 65 i més anys	22,5	Dones	2.448
Taxa de joventut (%)	8,1	% Població estrangera de nacionalitat europea	30,9
Índex d'envelliment	159,4	% Població estrangera de nacionalitat africana	11,0
Índex de sobreenvelliment	12,8	% Població estrangera de nacionalitat americana	45,7
Índex de dependència global	57,9	% Població estrangera de la resta del món	12,4

<sup>1</sup> Les dades de les taxes de natalitat, mortalitat i de l'índex sintètic de fecunditat són de l'any 2016



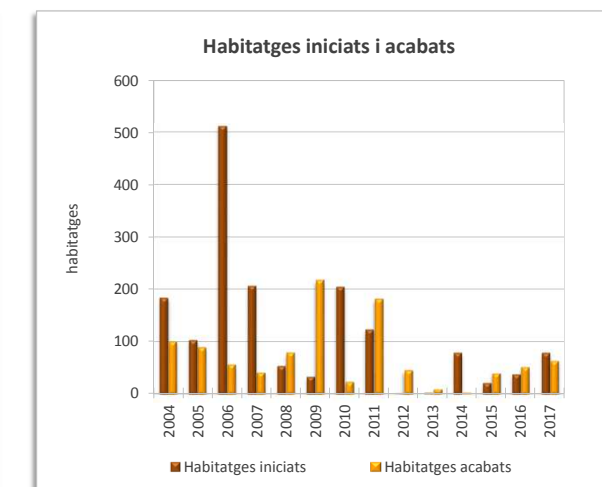
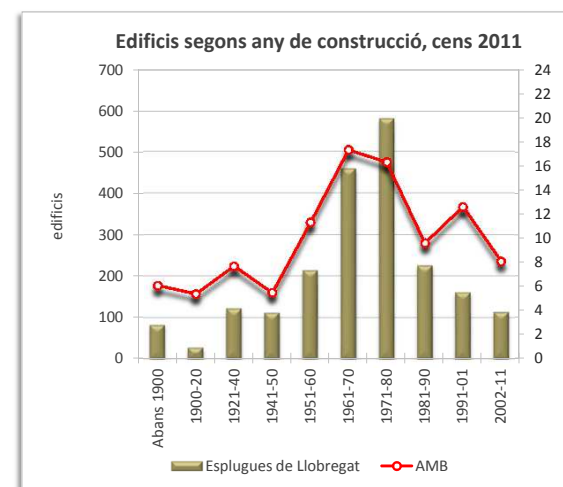
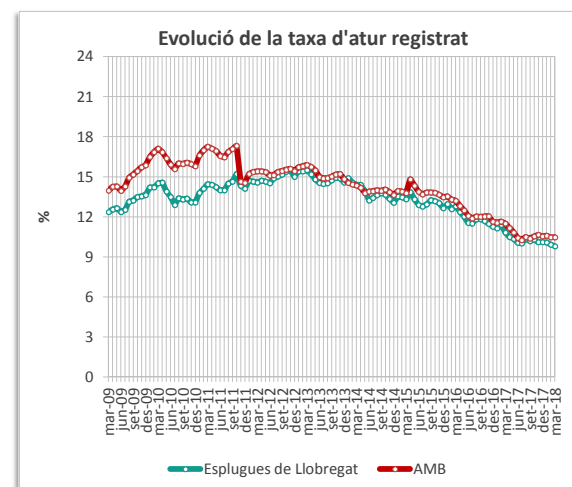
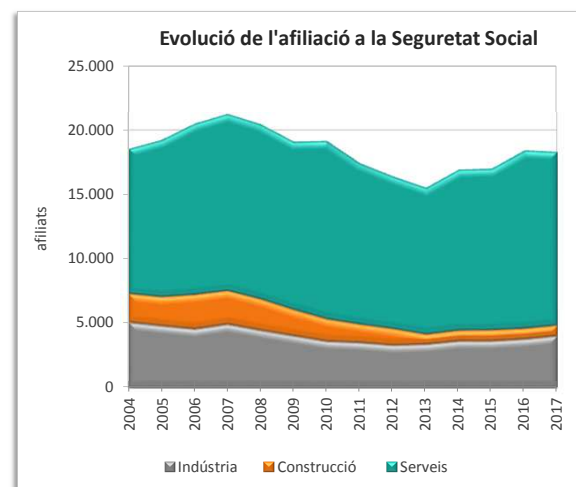
## Activitat econòmica

Renda Familiar Disponible per càpita 2017 (€) <sup>2</sup>	18.229	Atur registrat març 2018	2.186
Índex RFDPD 2017 (AMB = 100) <sup>2</sup>	93,8	Taxa d'atur	9,8
Població activa 2018 (1trim)	22.320	Atur masculí	930
Afiliació Seguretat Social desembre 2017	18.283	Atur femení	1.256
% Agricultura	0,0	Atur estranger masculí	151
% Indústria	21,9	Atur estranger femení	171
% Construcció	4,5	Atur jove masculí (<20 a 34 anys)	233
% Serveis	73,6	Atur jove femení (<20 a 34 anys)	258

<sup>2</sup> Dades provisionals

## Edificis i habitatges

Edificis destinats a habitatges 2011	2.091	Habitatges iniciats 2017	79
% edificis en mal estat o ruïnós	1,7	Habitatges acabats 2017	63
% edificis en estat deficient	6,7	Mitjana anual habitatges acabats 2004-2017	71
Habitatges familiars 2011	19.453	Habitatges HPO iniciats 2017	0
% habitatges principals	90,1	Habitatges HPO acabats 2017	0
% habitatges secundaris	3,2	Mitjana anual habitatges acabats HPO 2004-2017	19
% habitatges no principals buits	6,7		



La davallada que s'observa a la sèrie al novembre de 2011 és deguda a l'actualització de les dades de població activa.

Superfície (km²)	30,7
Densitat de població (habitants/(km²))	1.516

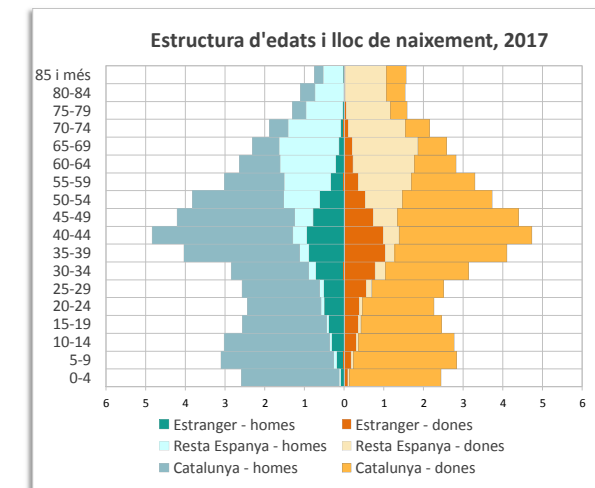
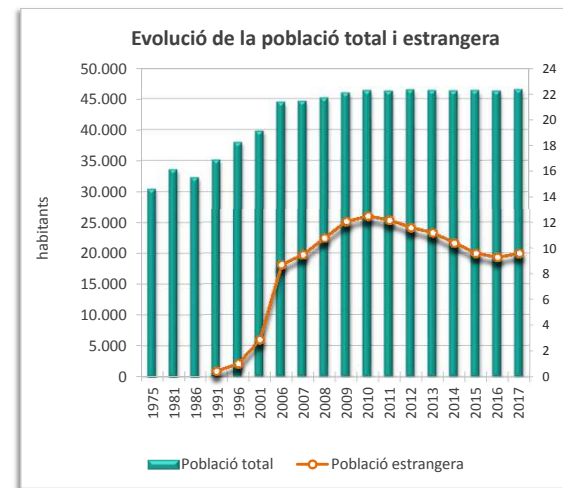
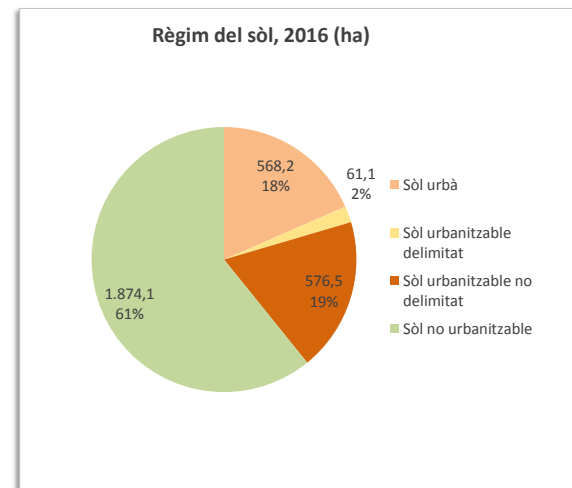
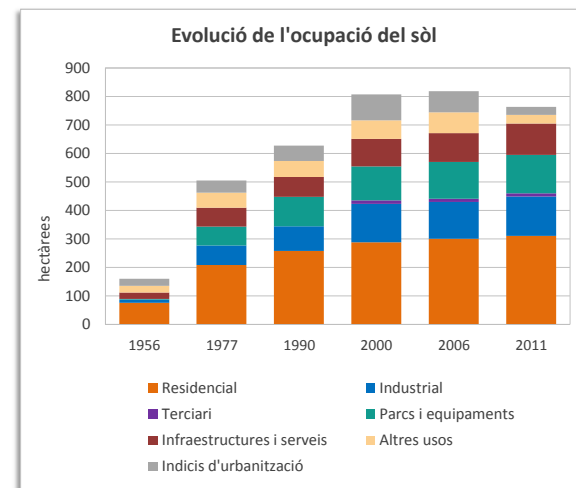
**Territori**

Superfície segons usos del sòl 2011 (ha)	3.074,6	Superfície segons planejament 2016 (ha)	3.080,0
Sòl ocupat (ha)	763,7	Sòl urbà (ha)	568,2
% Ocupació del sòl	24,8	Sòl urbanitzable delimitat (ha)	61,1
% Sòl residencial	40,7	Sòl urbanitzable no delimitat (ha)	576,5
% Sòl no residencial	44,9	Sòl no urbanitzable (ha)	1.874,1
% Sòl per a infraestructures i sistemes	14,4		
Densitat neta (habitants/ha sòl residencial)	150		

**Població**

Població 2017	46.538	Taxa de natalitat (%) <sup>1</sup>	9,4
Homes	22.830	Taxa de mortalitat (%) <sup>1</sup>	7,8
Dones	23.708	Índex sintètic de fecunditat <sup>1</sup>	1,4
Índex de masculinitat	96,3		
Creixement de població 2012-2017	50	Població estrangera 2017	4.455
% Creixement de població 2012-2017	0,1	% Població estrangera	9,6
% Població 0-14 anys	16,8	Homes	2.239
% Població 65 i més anys	16,8	Dones	2.216
Taxa de joventut (%)	8,6	% Població estrangera de nacionalitat europea	44,9
Índex d'envelliment	100,1	% Població estrangera de nacionalitat africana	20,0
Índex de sobreenvelliment	13,8	% Població estrangera de nacionalitat americana	23,6
Índex de dependència global	50,6	% Població estrangera de la resta del món	11,4

<sup>1</sup> Les dades de les taxes de natalitat, mortalitat i de l'índex sintètic de fecunditat són de l'any 2016



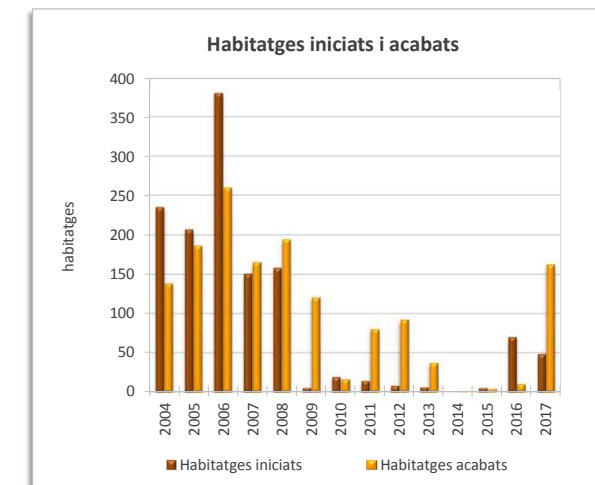
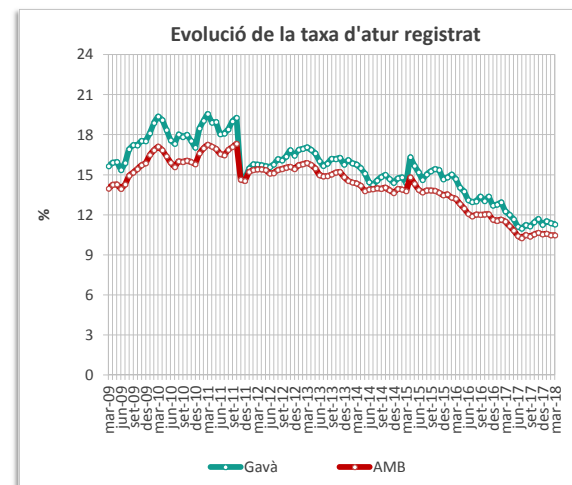
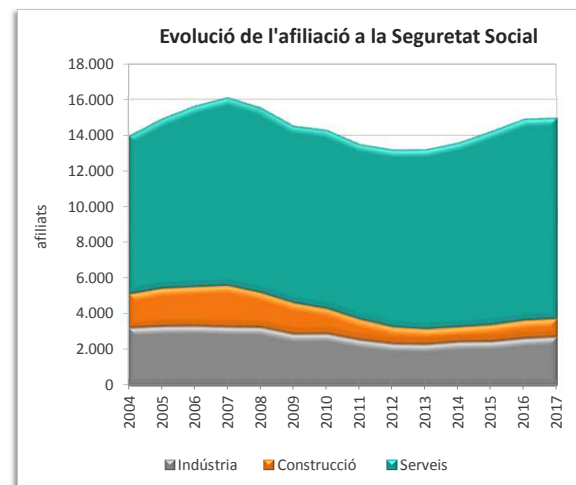
**Activitat econòmica**

Renda Familiar Disponible per càpita 2017 (€) <sup>2</sup>	16.559	Atur registrat març 2018	2.441
Índex RFDPD 2017 (AMB = 100) <sup>2</sup>	85,2	Taxa d'atur	11,3
Població activa 2018 (1trim)	21.623	Atur masculí	1.036
Afiliació Seguretat Social desembre 2017	14.981	Atur femení	1.405
% Agricultura	0,8	Atur estranger masculí	153
% Indústria	17,4	Atur estranger femení	172
% Construcció	6,7	Atur jove masculí (<20 a 34 anys)	277
% Serveis	75,1	Atur jove femení (<20 a 34 anys)	335

<sup>2</sup> Dades provisionals

**Edificis i habitatges**

Edificis destinats a habitatges 2011	4.994	Habitatges iniciats 2017	48
% edificis en mal estat o ruïnós	1,5	Habitatges acabats 2017	162
% edificis en estat deficient	5,8	Mitjana anual habitatges acabats 2004-2017	105
Habitatges familiars 2011	21.428	Habitatges HPO iniciats 2017	0
% habitatges principals	82,5	Habitatges HPO acabats 2017	143
% habitatges secundaris	9,5	Mitjana anual habitatges acabats HPO 2004-2017	34
% habitatges no principals buits	8,1		



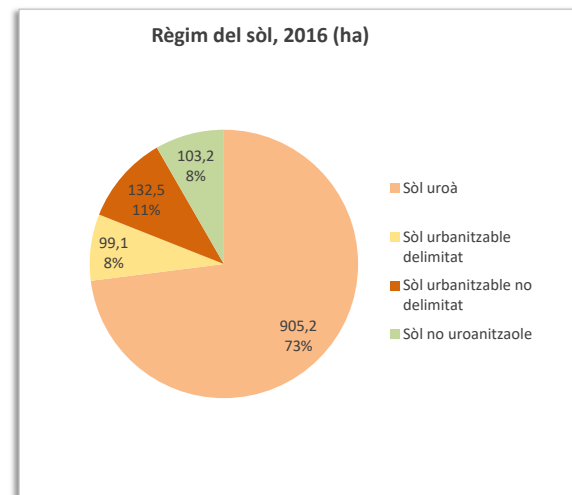
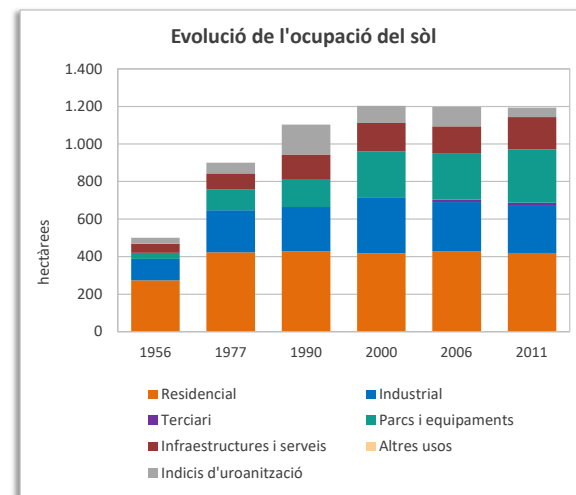
La davallada que s'observa a la sèrie al novembre de 2011 és deguda a l'actualització de les dades de població activa.



Superfície (km²)	12,4
Densitat de població (habitants/(km²))	20.754

## Territori

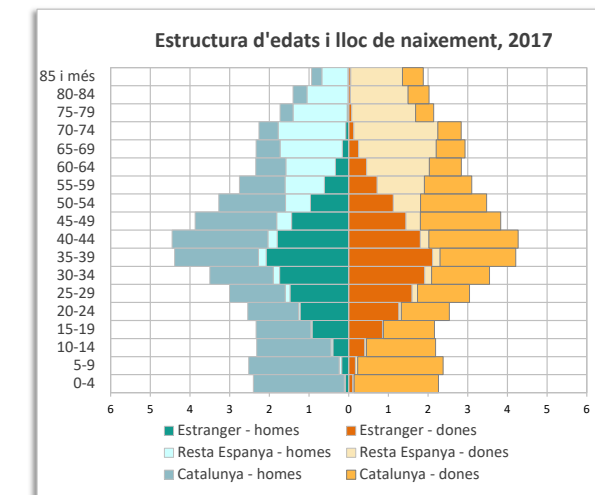
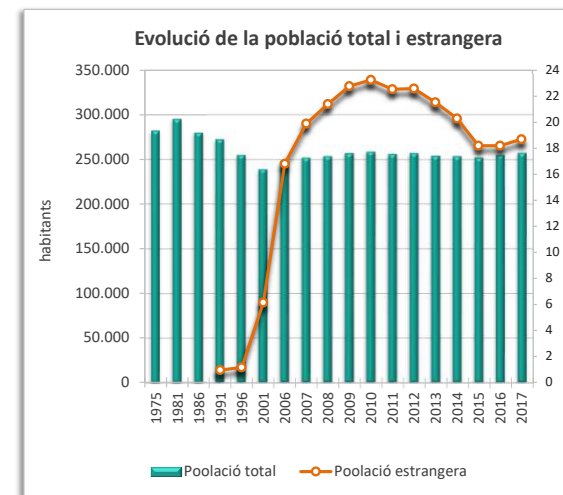
Superfície segons usos del sòl 2011 (ha)	1.252,6	Superfície segons planejament 2016 (ha)	1.240,0
Sòl ocupat (ha)	1.193,6	Sòl urbà (ha)	905,2
% Ocupació del sòl	95,3	Sòl urbanitzable delimitat (ha)	99,1
% Sòl residencial	35,1	Sòl urbanitzable no delimitat (ha)	132,5
% Sòl no residencial	50,4	Sòl no urbanitzable (ha)	103,2
% Sòl per a infraestructures i sistemes	14,5		
Densitat neta (habitants/ha sòl residencial)	615		



## Població

Població 2017	257.349	Taxa de natalitat (‰) <sup>1</sup>	9,5
Homes	124.443	Taxa de mortalitat (‰) <sup>1</sup>	8,1
Dones	132.906	Índex sintètic de fecunditat <sup>1</sup>	1,4
Índex de masculinitat	93,6		
Creixement de població 2012-2017	292	Població estrangera 2017	48.033
% Creixement de població 2012-2017	0,1	% Població estrangera	18,7
% Població 0-14 anys	14,1	Homes	24.642
% Població 65 i més anys	20,5	Dones	23.391
Taxa de joventut (%)	8,7	% Població estrangera de nacionalitat europea	14,2
Índex d'envelliment	145,4	% Població estrangera de nacionalitat africana	14,9
Índex de sobreenvelliment	13,7	% Població estrangera de nacionalitat americana	49,1
Índex de dependència global	52,7	% Població estrangera de la resta del món	21,9

<sup>1</sup> Les dades de les taxes de natalitat, mortalitat i de l'índex sintètic de fecunditat són de l'any 2016



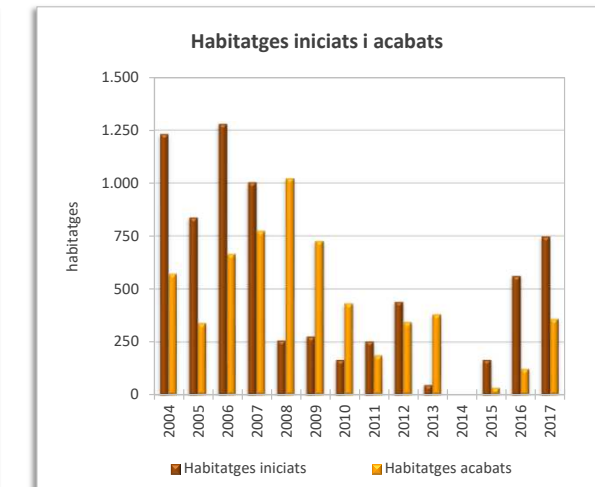
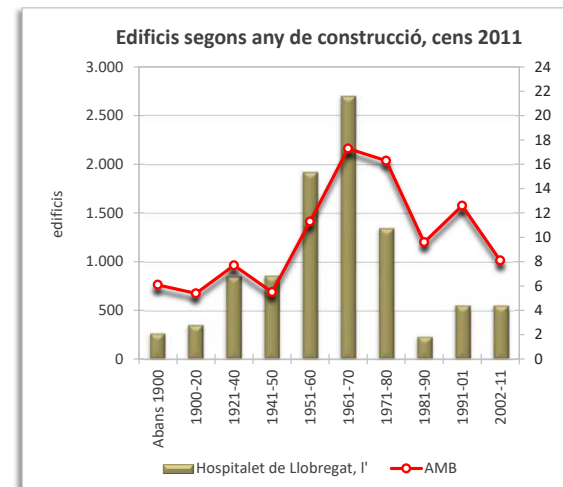
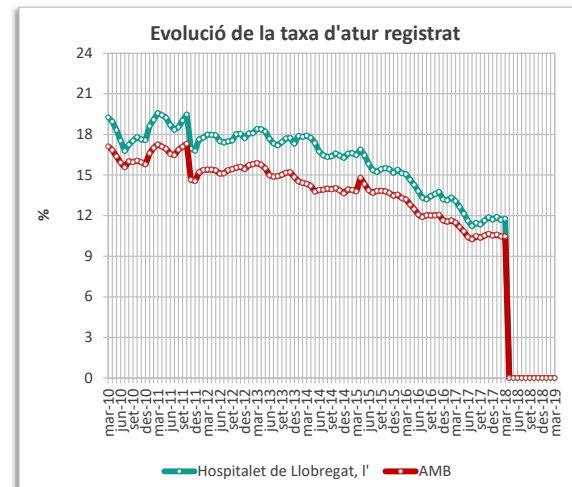
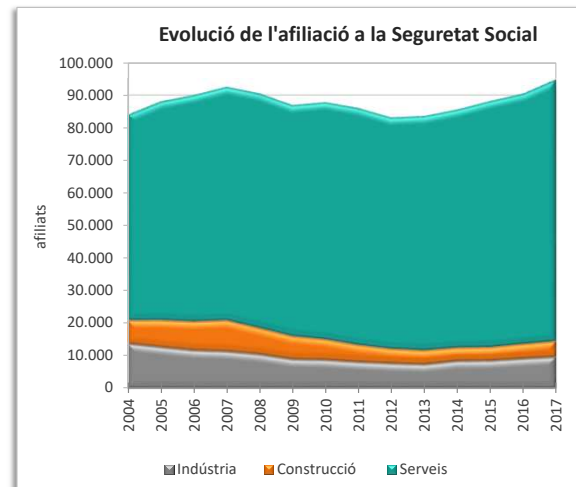
## Activitat econòmica

Renda Familiar Disponible per càpita 2017 (€) <sup>2</sup>	16.271	Atur registrat març 2018	15.249
Índex RFDPC 2017 (AMB = 100) <sup>2</sup>	83,7	Taxa d'atur	11,8
Població activa 2018 (1trim)	129.569	Atur masculí	7.016
Afiliació Seguretat Social desembre 2017	94.647	Atur femení	8.233
% Agricultura	0,0	Atur estranger masculí	1.762
% Indústria	10,0	Atur estranger femení	1.658
% Construcció	5,1	Atur jove masculí (<20 a 34 anys)	1.708
% Serveis	84,9	Atur jove femení (<20 a 34 anys)	2.077

<sup>2</sup> Dades provisionals

## Edificis i habitatges

Edificis destinats a habitatges 2011	9.623	Habitatges iniciats 2017	746
% edificis en mal estat o ruïnós	4,7	Habitatges acabats 2017	356
% edificis en estat deficient	13,9	Mitjana anual habitatges acabats 2004-2017	423
Habitatges familiars 2011	112.065	Habitatges HPO iniciats 2017	68
% habitatges principals	91,0	Habitatges HPO acabats 2017	312
% habitatges secundaris	1,3	Mitjana anual habitatges acabats HPO 2004-2017	146
% habitatges no principals buits	7,7		



La davallada que s'observa a la sèrie al novembre de 2011 és deguda a l'actualització de les dades de població activa.

Superfície (km²)	15,9
Densitat de població (habitants/(km²))	1.603

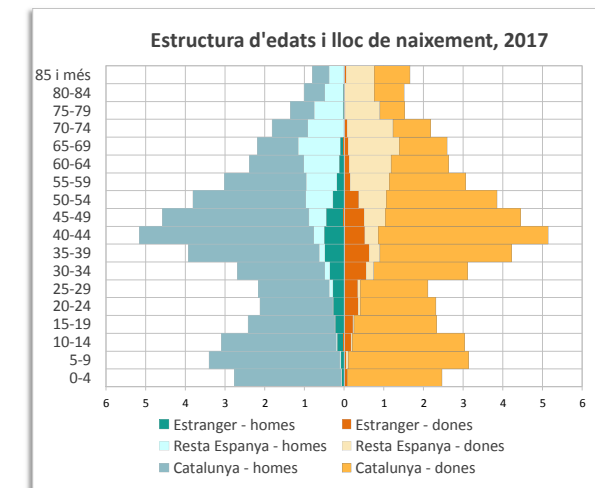
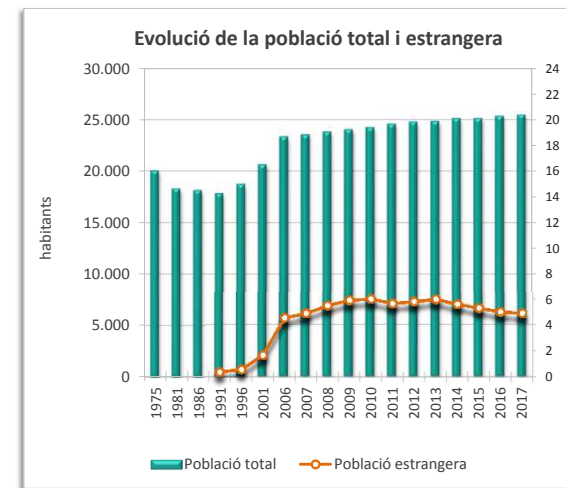
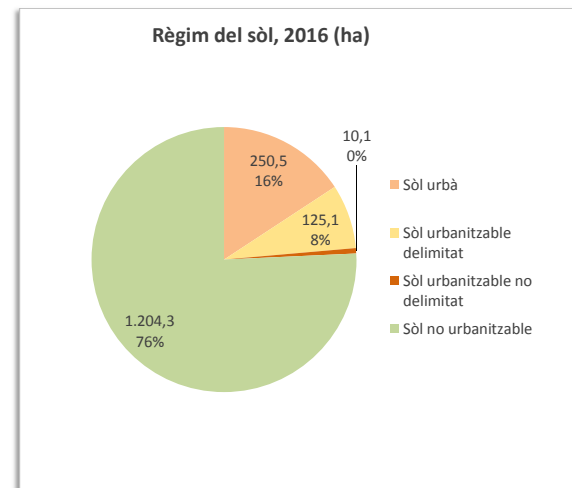
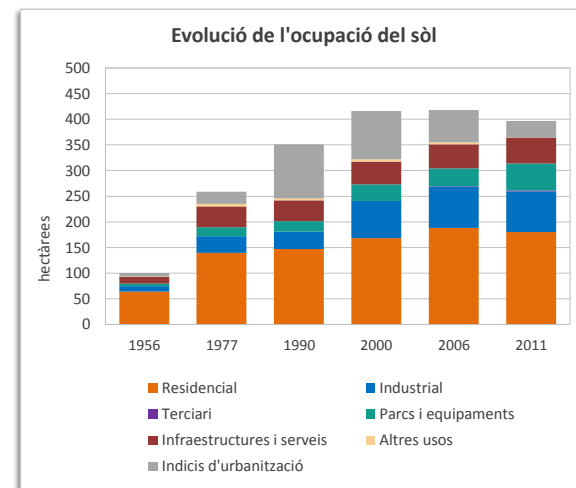
## Territori

Superfície segons usos del sòl 2011 (ha)	2.594,0	Superfície segons planejament 2016 (ha)	1.590,0
Sòl ocupat (ha)	396,6	Sòl urbà (ha)	250,5
% Ocupació del sòl	24,9	Sòl urbanitzable delimitat (ha)	125,1
% Sòl residencial	45,4	Sòl urbanitzable no delimitat (ha)	10,1
% Sòl no residencial	41,8	Sòl no urbanitzable (ha)	1.204,3
% Sòl per a infraestructures i sistemes	12,8		
Densitat neta (habitants/ha sòl residencial)	141		

## Població

Població 2017	25.492	Taxa de natalitat (‰) <sup>1</sup>	9,7
Homes	12.407	Taxa de mortalitat (‰) <sup>1</sup>	6,9
Dones	13.085	Índex sintètic de fecunditat <sup>1</sup>	1,4
Índex de masculinitat	94,8		
Creixement de població 2012-2017	687	Població estrangera 2017	1.245
% Creixement de població 2012-2017	2,8	% Població estrangera	4,9
% Població 0-14 anys	17,9	Homes	587
% Població 65 i més anys	16,6	Dones	658
Taxa de joventut (%)	8,1	% Població estrangera de nacionalitat europea	22,5
Índex d'envelliment	93,1	% Població estrangera de nacionalitat africana	21,0
Índex de sobreenvelliment	14,8	% Població estrangera de nacionalitat americana	43,8
Índex de dependència global	52,7	% Població estrangera de la resta del món	12,7

<sup>1</sup> Les dades de les taxes de natalitat, mortalitat i de l'índex sintètic de fecunditat són de l'any 2016



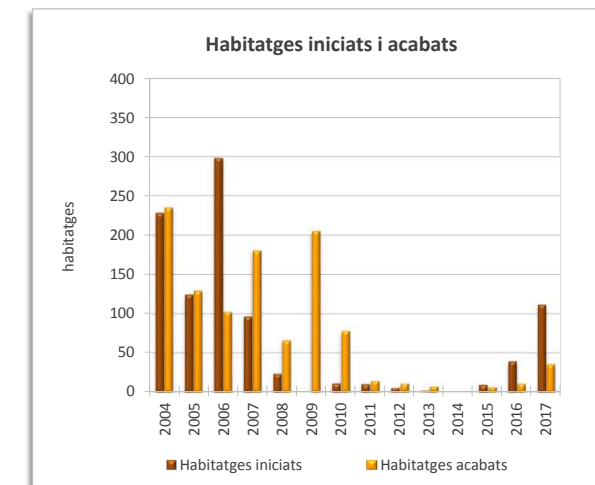
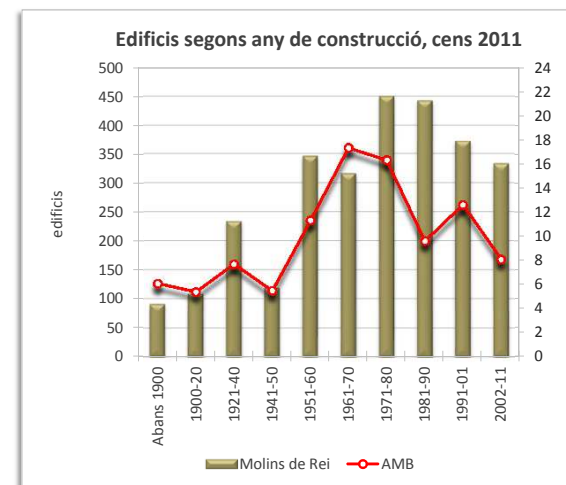
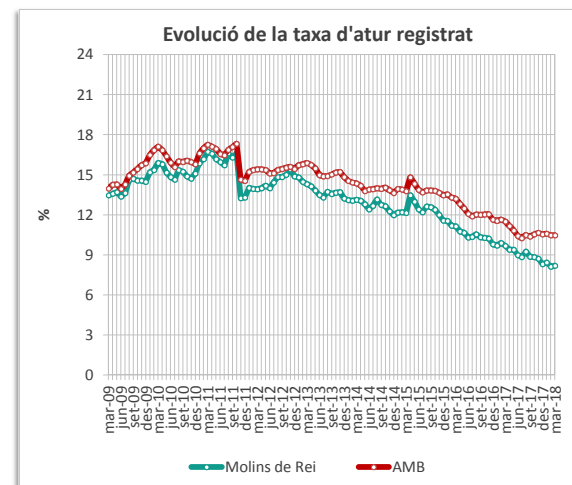
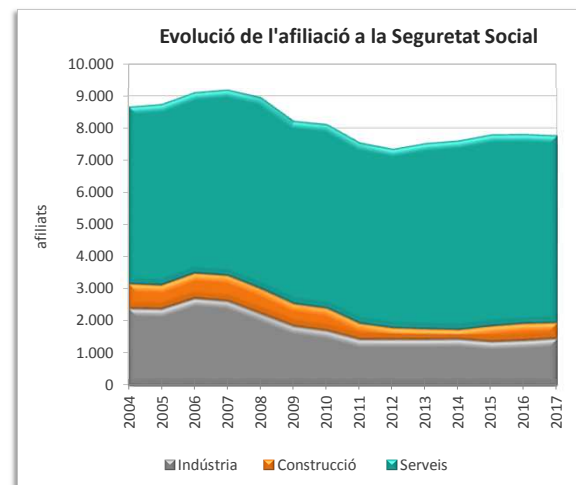
## Activitat econòmica

Renda Familiar Disponible per càpita 2017 (€) <sup>2</sup>	18.893	Atur registrat març 2018	990
Índex RFDPD 2017 (AMB = 100) <sup>2</sup>	97,2	Taxa d'atur	8,2
Població activa 2018 (1trim)	12.106	Atur masculí	413
Afiliació Seguretat Social desembre 2017	7.767	Atur femení	577
% Agricultura	0,2	Atur estranger masculí	46
% Indústria	18,5	Atur estranger femení	39
% Construcció	6,3	Atur jove masculí (<20 a 34 anys)	81
% Serveis	75,0	Atur jove femení (<20 a 34 anys)	111

<sup>2</sup> Dades provisionals

## Edificis i habitatges

Edificis destinats a habitatges 2011	2.812	Habitatges iniciats 2017	111
% edificis en mal estat o ruïnós	1,1	Habitatges acabats 2017	36
% edificis en estat deficient	11,5	Mitjana anual habitatges acabats 2004-2017	77
Habitatges familiars 2011	11.428	Habitatges HPO iniciats 2017	56
% habitatges principals	84,6	Habitatges HPO acabats 2017	0
% habitatges secundaris	5,5	Mitjana anual habitatges acabats HPO 2004-2017	10
% habitatges no principals buits	9,9		

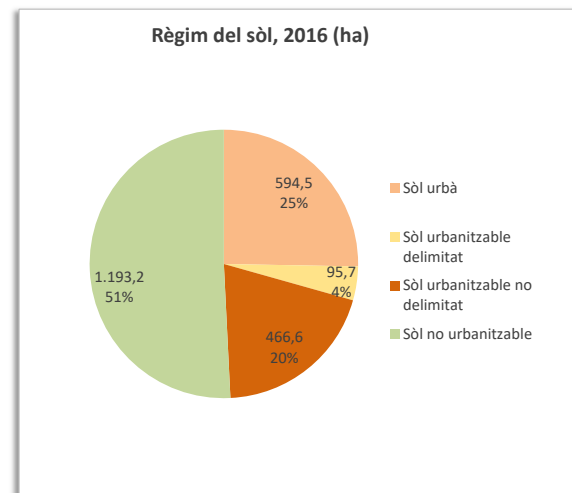
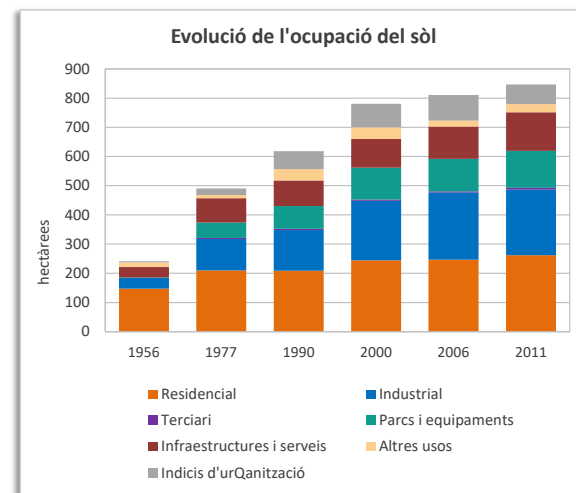


La davallada que s'observa a la sèrie al novembre de 2011 és deguda a l'actualització de les dades de població activa.

Superfície (km <sup>2</sup> )	23,4
Densitat de població (habitants/(km <sup>2</sup> ))	1.498

## Territori

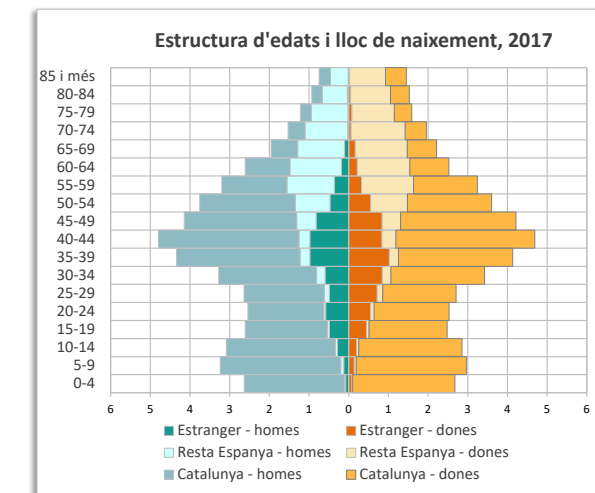
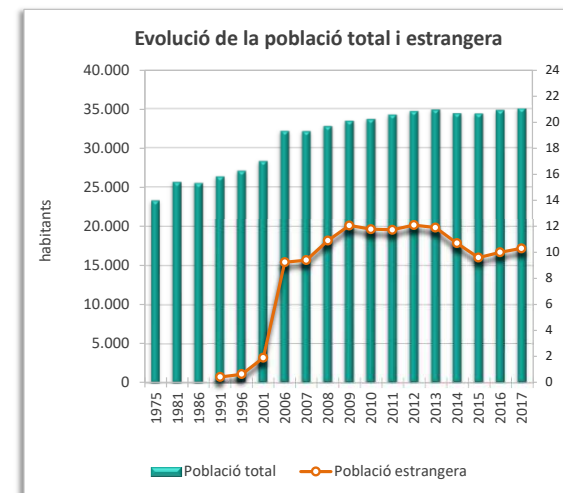
Superfície segons usos del sòl 2011 (ha)	2.346,1	Superfície segons planejament 2016 (ha)	2.350,0
Sòl ocupat (ha)	846,7	Sòl urbà (ha)	594,5
% Ocupació del sòl	36,1	Sòl urbanitzable delimitat (ha)	95,7
% Sòl residencial	30,9	Sòl urbanitzable no delimitat (ha)	466,6
% Sòl no residencial	53,5	Sòl no urbanitzable (ha)	1.193,2
% Sòl per a infraestructures i sistemes	15,6		
Densitat neta (habitants/ha sòl residencial)	134		



## Població

Població 2017	35.063	Taxa de natalitat (‰) <sup>1</sup>	9,2
Homes	17.261	Taxa de mortalitat (‰) <sup>1</sup>	6,6
Dones	17.802	Índex sintètic de fecunditat <sup>1</sup>	1,3
Índex de masculinitat	97,0		
Creixement de població 2012-2017	374	Població estrangera 2017	3.625
% Creixement de població 2012-2017	1,1	% Població estrangera	10,3
% Població 0-14 anys	17,4	Homes	1.766
% Població 65 i més anys	15,1	Dones	1.859
Taxa de joventut (%)	9,0	% Població estrangera de nacionalitat europea	19,6
Índex d'envelliment	86,6	% Població estrangera de nacionalitat africana	34,5
Índex de sobreenvelliment	14,5	% Població estrangera de nacionalitat americana	30,4
Índex de dependència global	48,3	% Població estrangera de la resta del món	15,5

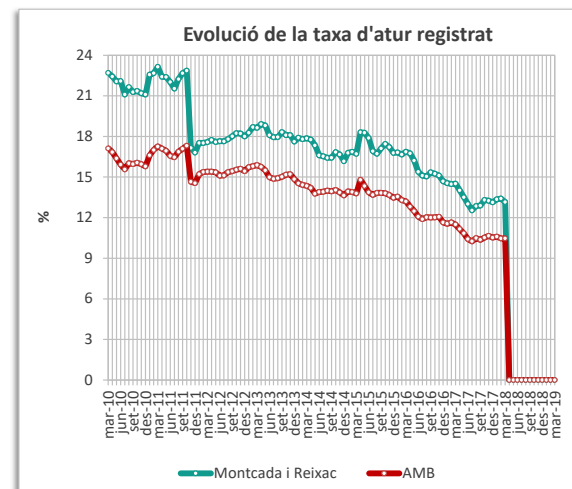
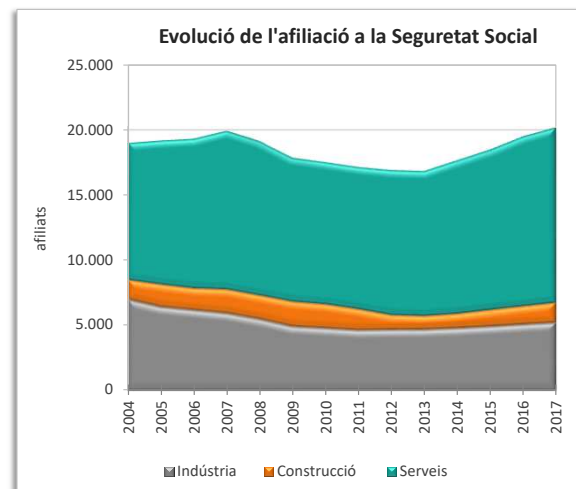
<sup>1</sup> Les dades de les taxes de natalitat, mortalitat i de l'índex sintètic de fecunditat són de l'any 2016



## Activitat econòmica

Renda Familiar Disponible per càpita 2017 (€) <sup>2</sup>	13.526	Atur registrat març 2018	2.217
Índex RFDPC 2017 (AMB = 100) <sup>2</sup>	69,6	Taxa d'atur	13,2
Població activa 2018 (1trim)	16.859	Atur masculí	953
Afiliació Seguretat Social desembre 2017	20.168	Atur femení	1.264
% Agricultura	0,0	Atur estranger masculí	182
% Indústria	25,6	Atur estranger femení	201
% Construcció	7,6	Atur jove masculí (<20 a 34 anys)	257
% Serveis	66,8	Atur jove femení (<20 a 34 anys)	322

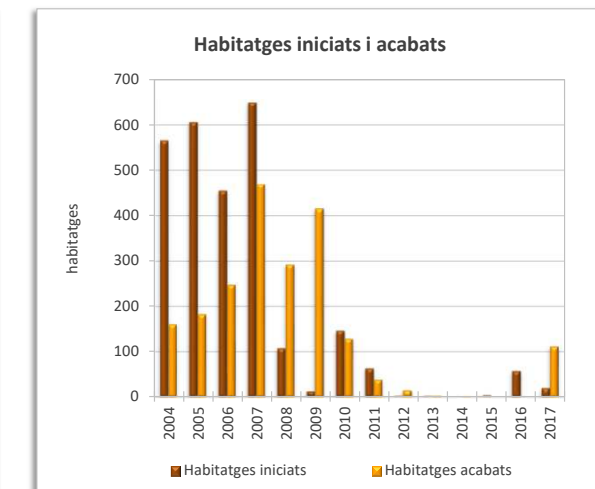
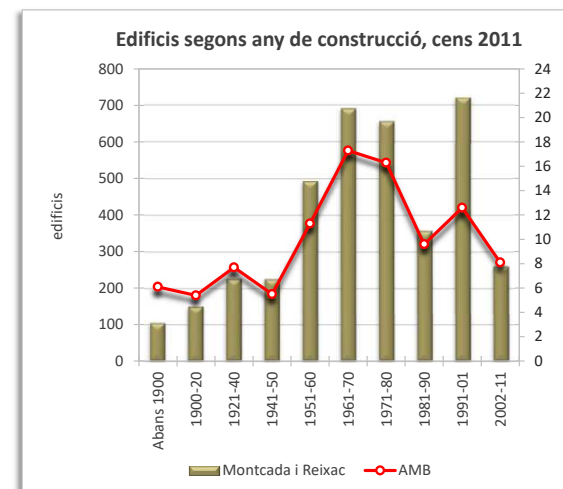
<sup>2</sup> Dades provisionals



La davallada que s'observa a la sèrie al novembre de 2011 és deguda a l'actualització de les dades de població activa.

## Edificis i habitatges

Edificis destinats a habitatges 2011	3.880	Habitatges iniciats 2017	18
% edificis en mal estat o ruïnós	1,6	Habitatges acabats 2017	111
% edificis en estat deficient	5,2	Mitjana anual habitatges acabats 2004-2017	147
Habitatges familiars 2011	15.910	Habitatges HPO iniciats 2017	0
% habitatges principals	81,8	Habitatges HPO acabats 2017	0
% habitatges secundaris	2,3	Mitjana anual habitatges acabats HPO 2004-2017	40
% habitatges no principals buits	15,9		



Superfície (km²)	2,9
Densitat de població (habitants/(km²))	4.051

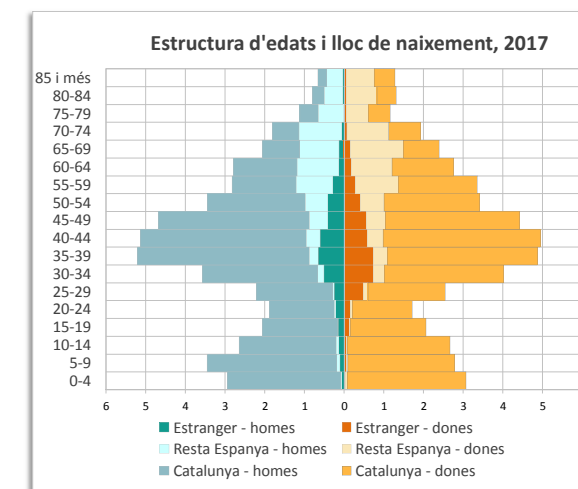
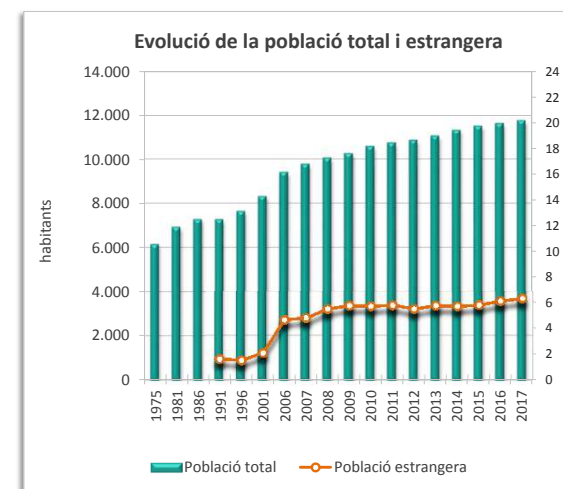
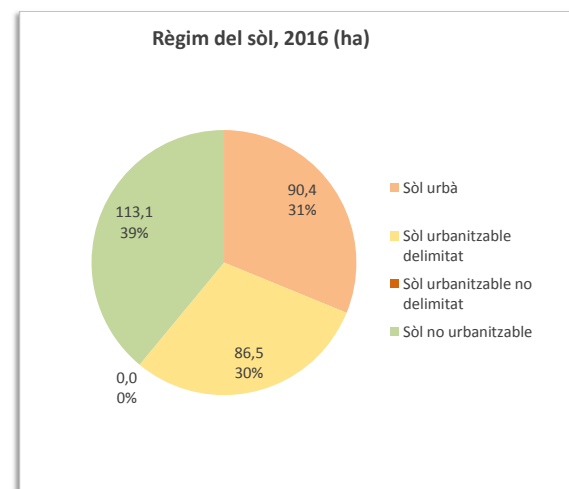
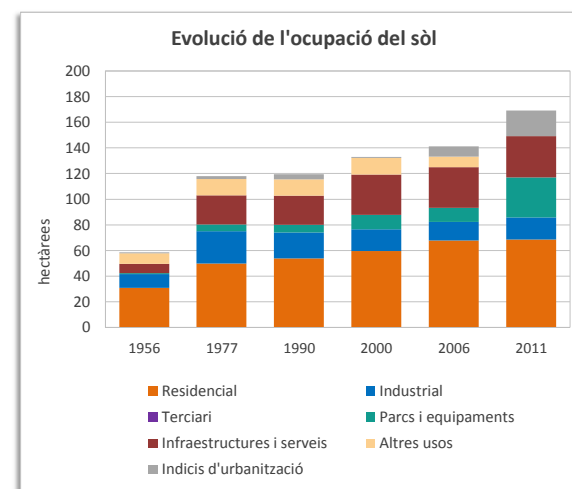
## Territori

Superfície segons usos del sòl 2011 (ha)	288,7	Superfície segons planejament 2016 (ha)	290,0
Sòl ocupat (ha)	169,2	Sòl urbà (ha)	90,4
% Ocupació del sòl	58,6	Sòl urbanitzable delimitat (ha)	86,5
% Sòl residencial	40,5	Sòl urbanitzable no delimitat (ha)	0,0
% Sòl no residencial	40,5	Sòl no urbanitzable (ha)	113,1
% Sòl per a infraestructures i sistemes	19,0		
Densitat neta (habitants/ha sòl residencial)	172		

## Població

Població 2017	11.748	Taxa de natalitat (%) <sup>1</sup>	12,6
Homes	5.788	Taxa de mortalitat (%) <sup>1</sup>	6,8
Dones	5.960	Índex sintètic de fecunditat <sup>1</sup>	1,8
Índex de masculinitat	97,1		
Creixement de població 2012-2017	889	Població estrangera 2017	738
% Creixement de població 2012-2017	8,2	% Població estrangera	6,3
% Població 0-14 anys	17,6	Homes	344
% Població 65 i més anys	14,5	Dones	394
Taxa de joventut (%)	6,7	% Població estrangera de nacionalitat europea	48,6
Índex d'envelliment	82,6	% Població estrangera de nacionalitat africana	7,2
Índex de sobreenvelliment	13,4	% Població estrangera de nacionalitat americana	27,4
Índex de dependència global	47,2	% Població estrangera de la resta del món	16,8

<sup>1</sup> Les dades de les taxes de natalitat, mortalitat i de l'índex sintètic de fecunditat són de l'any 2016



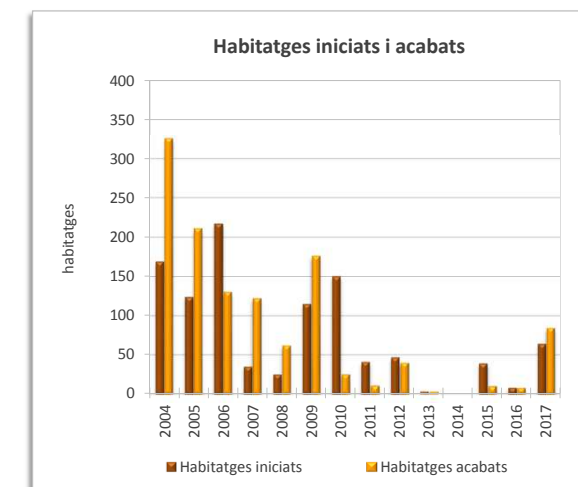
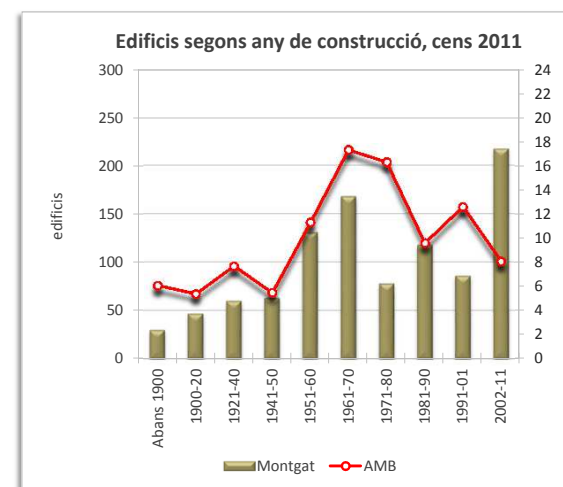
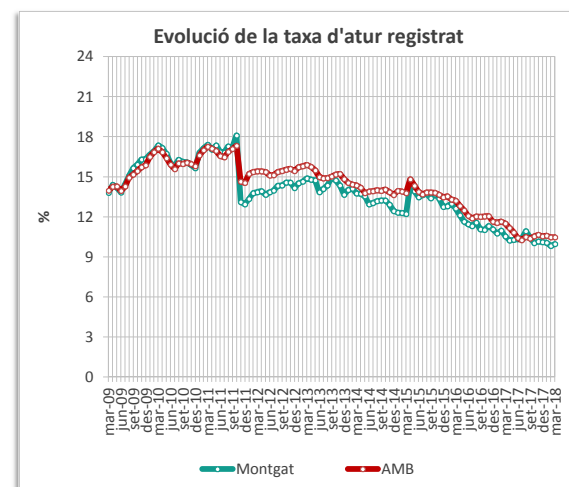
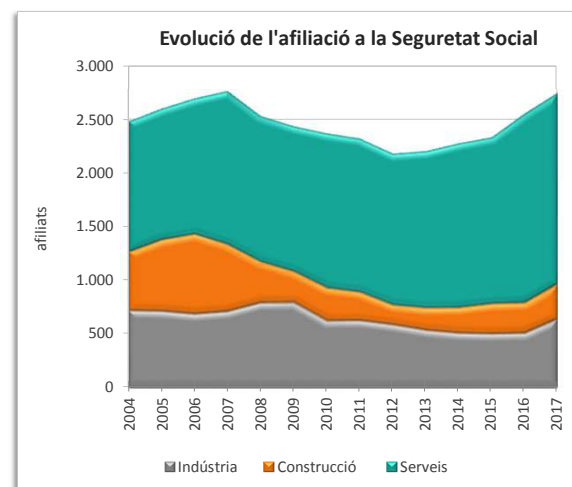
## Activitat econòmica

Renda Familiar Disponible per càpita 2017 (€) <sup>2</sup>	15.590	Atur registrat març 2018	537
Índex RFDPD 2017 (AMB = 100) <sup>2</sup>	80,2	Taxa d'atur	10,0
Població activa 2018 (1trim)	5.390	Atur masculí	205
Afiliació Seguretat Social desembre 2017	2.746	Atur femení	332
% Agricultura	0,1	Atur estranger masculí	22
% Indústria	23,2	Atur estranger femení	20
% Construcció	11,8	Atur jove masculí (<20 a 34 anys)	37
% Serveis	64,9	Atur jove femení (<20 a 34 anys)	56

## Edificis i habitatges

Edificis destinats a habitatges 2011	998	Habitatges iniciats 2017	64
% edificis en mal estat o ruïnós	0,5	Habitatges acabats 2017	84
% edificis en estat deficient	7,9	Mitjana anual habitatges acabats 2004-2017	86
Habitatges familiars 2011	4.731	Habitatges HPO iniciats 2017	62
% habitatges principals	92,0	Habitatges HPO acabats 2017	70
% habitatges secundaris	1,9	Mitjana anual habitatges acabats HPO 2004-2017	30
% habitatges no principals buits	6,1		

<sup>2</sup> Dades provisionals



La davallada que s'observa a la sèrie al novembre de 2011 és deguda a l'actualització de les dades de població activa.

Superfície (km²)	5,3
Densitat de població (habitants/(km²))	2.154

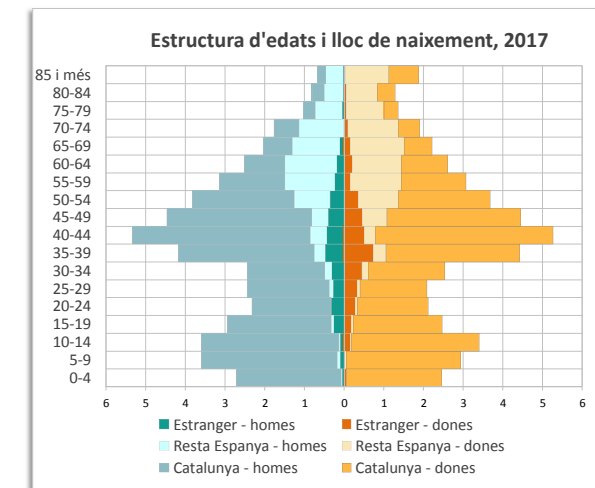
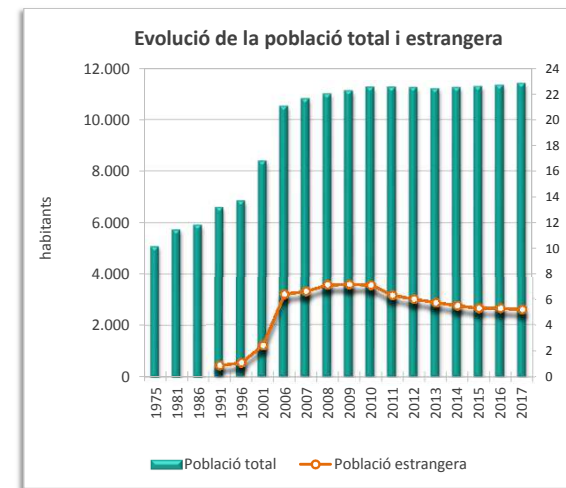
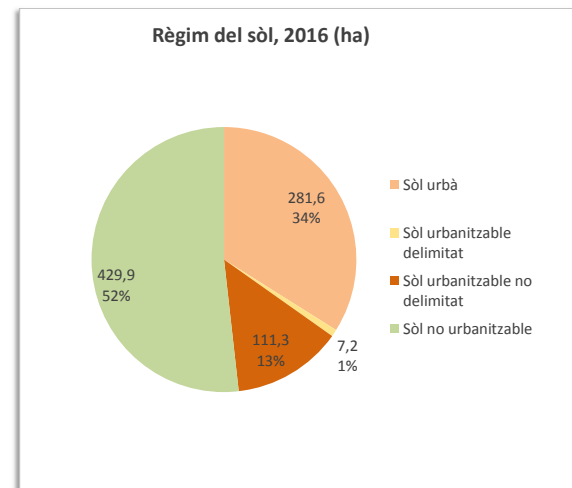
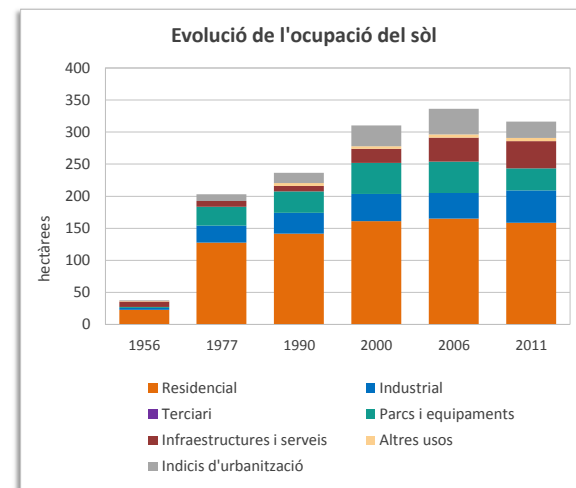
**Territori**

Superfície segons usos del sòl 2011 (ha)	829,5	Superfície segons planejament 2016 (ha)	830,0
Sòl ocupat (ha)	316,7	Sòl urbà (ha)	281,6
% Ocupació del sòl	38,2	Sòl urbanitzable delimitat (ha)	7,2
% Sòl residencial	50,0	Sòl urbanitzable no delimitat (ha)	111,3
% Sòl no residencial	36,6	Sòl no urbanitzable (ha)	429,9
% Sòl per a infraestructures i sistemes	13,4		
Densitat neta (habitants/ha sòl residencial)	72		

**Població**

Població 2017	11.416	Taxa de natalitat (%) <sup>1</sup>	9,5
Homes	5.690	Taxa de mortalitat (%) <sup>1</sup>	7,3
Dones	5.726	Índex sintètic de fecunditat <sup>1</sup>	1,4
Índex de masculinitat	99,4		
Creixement de població 2012-2017	161	Població estrangera 2017	591
% Creixement de població 2012-2017	1,4	% Població estrangera	5,2
% Població 0-14 anys	18,7	Homes	292
% Població 65 i més anys	15,0	Dones	299
Taxa de joventut (%)	8,5	% Població estrangera de nacionalitat europea	48,4
Índex d'envelliment	79,9	% Població estrangera de nacionalitat africana	17,8
Índex de sobreenvelliment	17,1	% Població estrangera de nacionalitat americana	27,9
Índex de dependència global	50,8	% Població estrangera de la resta del món	5,9

<sup>1</sup> Les dades de les taxes de natalitat, mortalitat i de l'índex sintètic de fecunditat són de l'any 2016



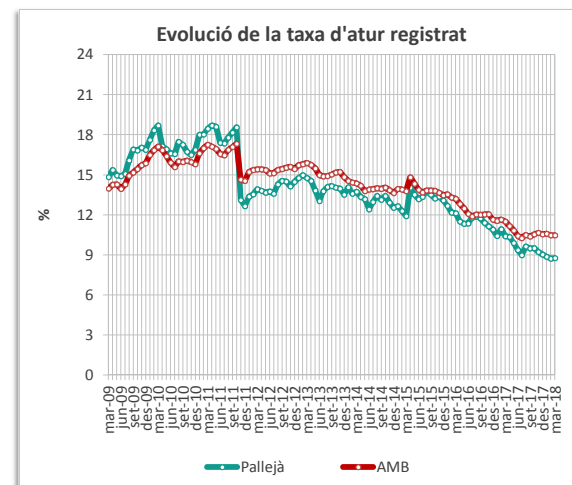
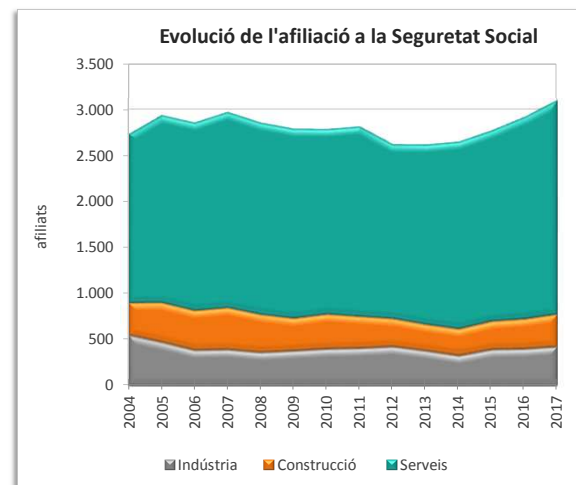
**Activitat econòmica**

Renda Familiar Disponible per càpita 2017 (€) <sup>2</sup>	19.931	Atur registrat març 2018	467
Índex RFDPD 2017 (AMB = 100) <sup>2</sup>	102,6	Taxa d'atur	8,8
Població activa 2018 (1trim)	5.326	Atur masculí	197
Afiliació Seguretat Social desembre 2017	3.098	Atur femení	270
% Agricultura	0,1	Atur estranger masculí	12
% Indústria	13,4	Atur estranger femení	18
% Construcció	11,4	Atur jove masculí (<20 a 34 anys)	61
% Serveis	75,1	Atur jove femení (<20 a 34 anys)	52

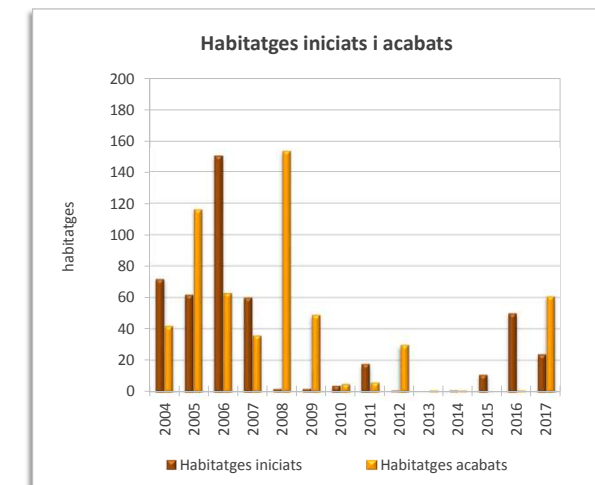
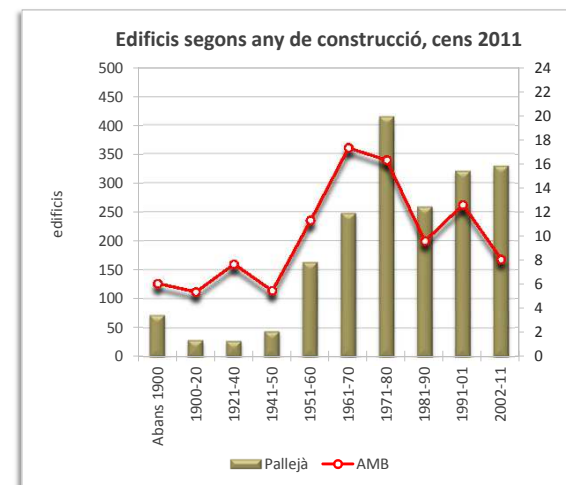
<sup>2</sup> Dades provisionals

**Edificis i habitatges**

Edificis destinats a habitatges 2011	1.903	Habitatges iniciats 2017	24
% edificis en mal estat o ruïnós	0,6	Habitatges acabats 2017	61
% edificis en estat deficient	2,6	Mitjana anual habitatges acabats 2004-2017	40
Habitatges familiars 2011	4.794	Habitatges HPO iniciats 2017	0
% habitatges principals	86,5	Habitatges HPO acabats 2017	0
% habitatges secundaris	6,9	Mitjana anual habitatges acabats HPO 2004-2017	5
% habitatges no principals buits	6,6		



La davallada que s'observa a la sèrie al novembre de 2011 és deguda a l'actualització de les dades de població activa.



Superfície (km²)	8,2
Densitat de població (habitants/(km²))	366

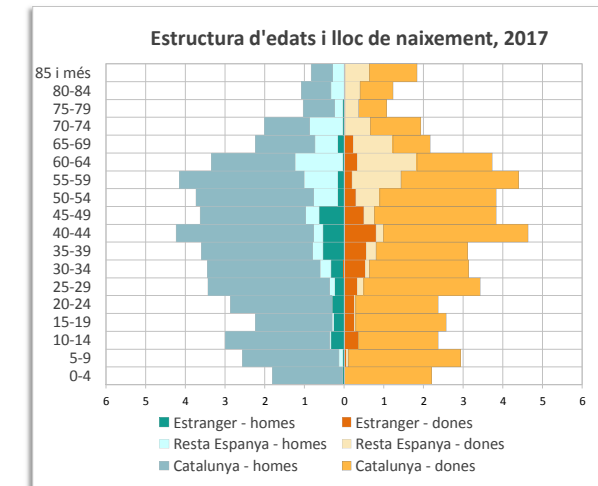
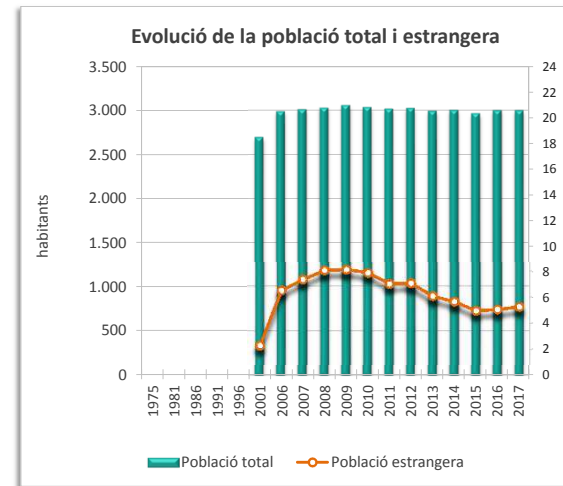
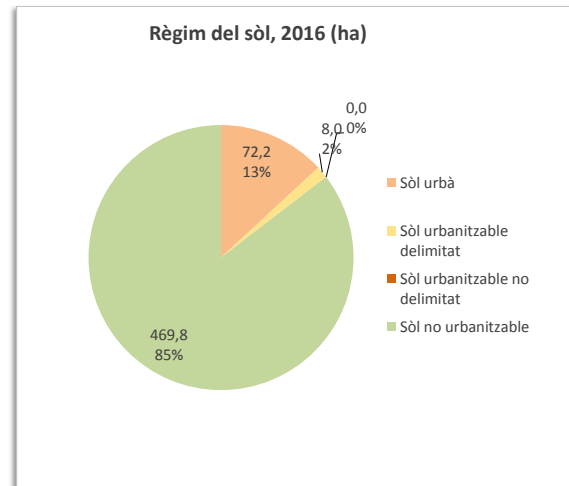
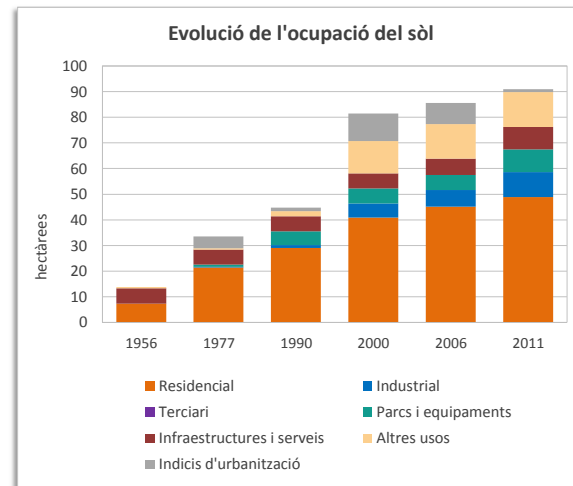
**Territori**

Superfície segons usos del sòl 2011 (ha)	547,8	Superfície segons planejament 2016 (ha)	550,0
Sòl ocupat (ha)	91,0	Sòl urbà (ha)	72,2
% Ocupació del sòl	16,6	Sòl urbanitzable delimitat (ha)	8,0
% Sòl residencial	53,6	Sòl urbanitzable no delimitat (ha)	0,0
% Sòl no residencial	36,8	Sòl no urbanitzable (ha)	469,8
% Sòl per a infraestructures i sistemes	9,6		
Densitat neta (habitants/ha sòl residencial)	61		

**Població**

Població 2017	2.998	Taxa de natalitat (‰) <sup>1</sup>	9,3
Homes	1.475	Taxa de mortalitat (‰) <sup>1</sup>	6,7
Dones	1.523	Índex sintètic de fecunditat <sup>1</sup>	1,4
Índex de masculinitat	96,8		
Creixement de població 2012-2017	-25	Població estrangera 2017	159
% Creixement de població 2012-2017	-0,8	% Població estrangera	5,3
% Població 0-14 anys	14,9	Homes	70
% Població 65 i més anys	15,4	Dones	89
Taxa de joventut (%)	9,0	% Població estrangera de nacionalitat europea	31,4
Índex d'envelliment	103,6	% Població estrangera de nacionalitat africana	14,5
Índex de sobreenvelliment	17,3	% Població estrangera de nacionalitat americana	44,0
Índex de dependència global	43,4	% Població estrangera de la resta del món	10,1

<sup>1</sup> Les dades de les taxes de natalitat, mortalitat i de l'índex sintètic de fecunditat són de l'any 2016



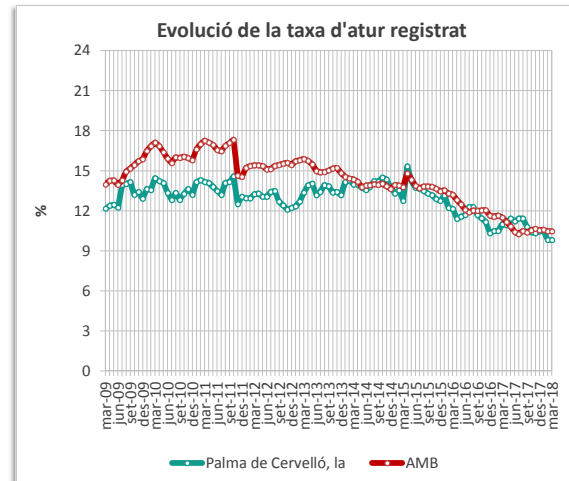
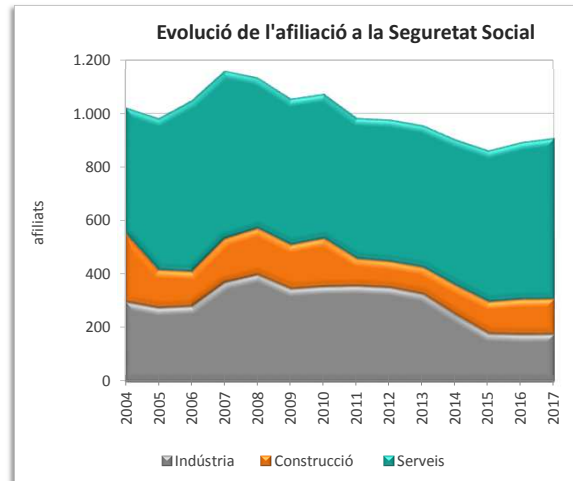
**Activitat econòmica**

Renda Familiar Disponible per càpita 2017 (€) <sup>2</sup>	19.323	Atur registrat març 2018	142
Índex RFDPD 2017 (AMB = 100) <sup>2</sup>	99,4	Taxa d'atur	9,8
Població activa 2018 (1trim)	1.447	Atur masculí	57
Afiliació Seguretat Social desembre 2017	907	Atur femení	85
% Agricultura	0,8	Atur estranger masculí	7
% Indústria	18,6	Atur estranger femení	3
% Construcció	14,6	Atur jove masculí (<20 a 34 anys)	8
% Serveis	66,0	Atur jove femení (<20 a 34 anys)	9

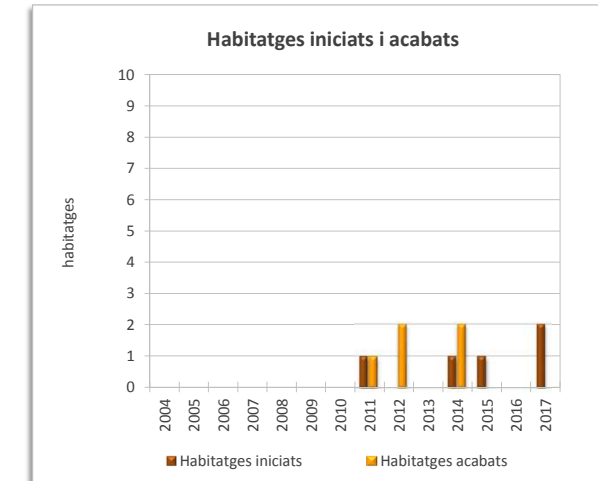
**Edificis i habitatges**

Edificis destinats a habitatges 2011	623	Habitatges iniciats 2017	2
% edificis en mal estat o ruïnós	0,2	Habitatges acabats 2017	0
% edificis en estat deficient	2,6	Mitjana anual habitatges acabats 2004-2017	0
Habitatges familiars 2011	1.287	Habitatges HPO iniciats 2017	0
% habitatges principals	84,5	Habitatges HPO acabats 2017	0
% habitatges secundaris	6,8	Mitjana anual habitatges acabats HPO 2004-2017	0
% habitatges no principals buits	8,7		

<sup>2</sup> Dades provisionals



La davallada que s'observa a la sèrie al novembre de 2011 és deguda a l'actualització de les dades de població activa.



Superfície (km²)	9,0
Densitat de població (habitants/(km²))	456

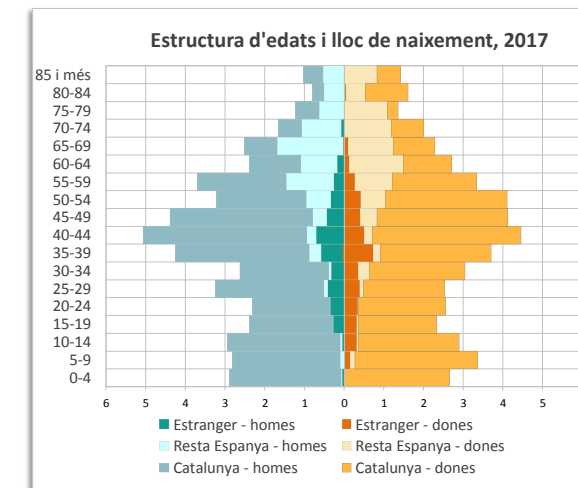
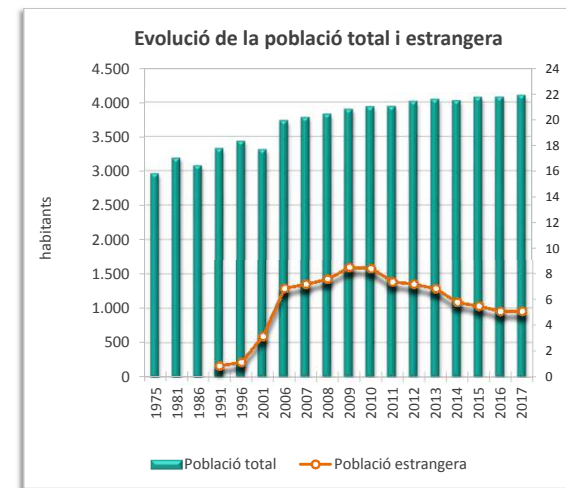
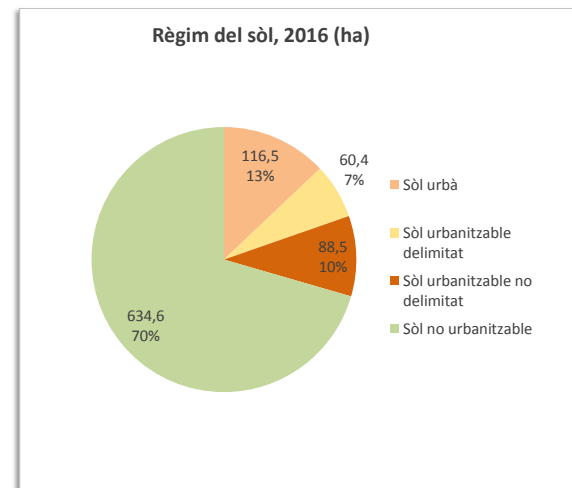
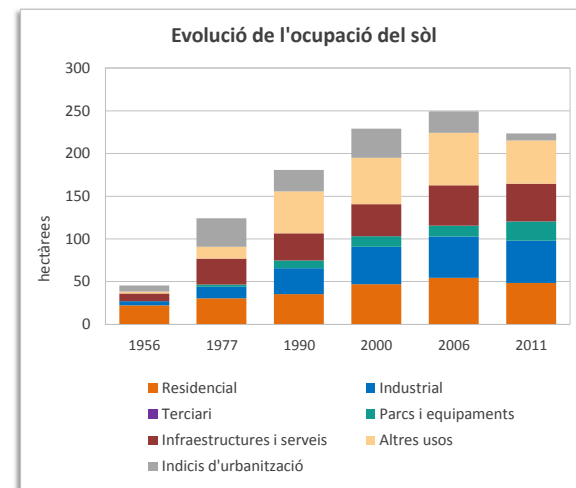
**Territori**

Superfície segons usos del sòl 2011 (ha)	894,3	Superfície segons planejament 2016 (ha)	900,0
Sòl ocupat (ha)	223,5	Sòl urbà (ha)	116,5
% Ocupació del sòl	25,0	Sòl urbanitzable delimitat (ha)	60,4
% Sòl residencial	21,6	Sòl urbanitzable no delimitat (ha)	88,5
% Sòl no residencial	58,6	Sòl no urbanitzable (ha)	634,6
% Sòl per a infraestructures i sistemes	19,8		
Densitat neta (habitants/ha sòl residencial)	85		

**Població**

Població 2017	4.102	Taxa de natalitat (%) <sup>1</sup>	9,8
Homes	2.029	Taxa de mortalitat (%) <sup>1</sup>	5,6
Dones	2.073	Índex sintètic de fecunditat <sup>1</sup>	1,5
Índex de masculinitat	97,9		
Creixement de població 2012-2017	88	Població estrangera 2017	211
% Creixement de població 2012-2017	2,2	% Població estrangera	5,1
% Població 0-14 anys	17,6	Homes	104
% Població 65 i més anys	15,9	Dones	107
Taxa de joventut (%)	8,6	% Població estrangera de nacionalitat europea	28,9
Índex d'envelliment	90,4	% Població estrangera de nacionalitat africana	34,6
Índex de sobreenvelliment	15,3	% Població estrangera de nacionalitat americana	30,3
Índex de dependència global	50,3	% Població estrangera de la resta del món	6,2

<sup>1</sup> Les dades de les taxes de natalitat, mortalitat i de l'índex sintètic de fecunditat són de l'any 2016



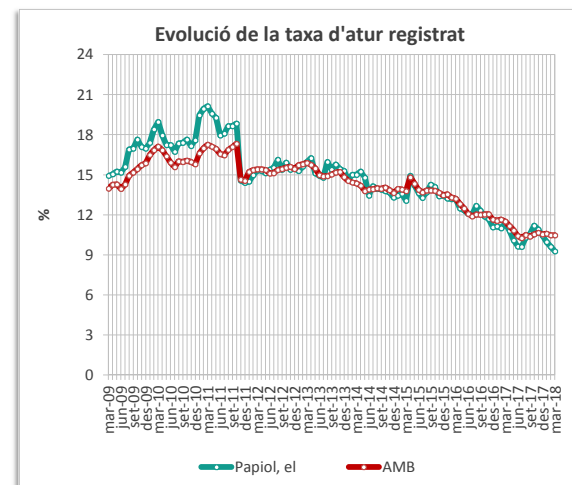
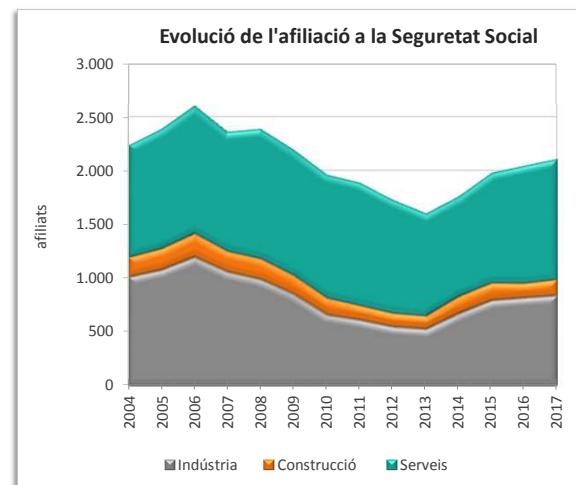
**Activitat econòmica**

Renda Familiar Disponible per càpita 2017 (€) <sup>2</sup>	19.323	Atur registrat març 2018	184
Índex RFDPD 2017 (AMB = 100) <sup>2</sup>	99,4	Taxa d'atur	9,3
Població activa 2018 (1trim)	1.987	Atur masculí	74
Afiliació Seguretat Social desembre 2017	2.105	Atur femení	110
% Agricultura	1,0	Atur estranger masculí	4
% Indústria	38,6	Atur estranger femení	10
% Construcció	7,1	Atur jove masculí (<20 a 34 anys)	20
% Serveis	53,2	Atur jove femení (<20 a 34 anys)	14

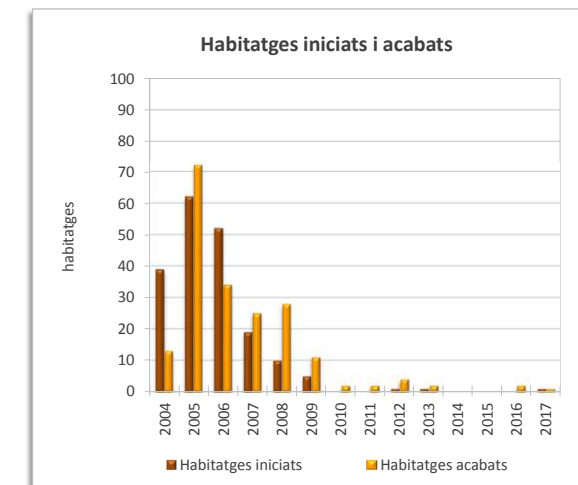
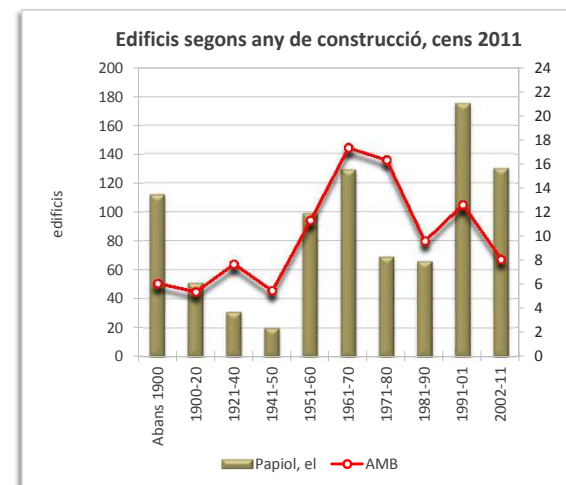
<sup>2</sup> Dades provisionals

**Edificis i habitatges**

Edificis destinats a habitatges 2011	882	Habitatges iniciats 2017	1
% edificis en mal estat o ruïnós	1,5	Habitatges acabats 2017	1
% edificis en estat deficient	10,5	Mitjana anual habitatges acabats 2004-2017	14
Habitatges familiars 2011	1.828	Habitatges HPO iniciats 2017	0
% habitatges principals	80,4	Habitatges HPO acabats 2017	0
% habitatges secundaris	8,5	Mitjana anual habitatges acabats HPO 2004-2017	1
% habitatges no principals buits	11,1		



La davallada que s'observa a la sèrie al novembre de 2011 és deguda a l'actualització de les dades de població activa.



Superfície (km²)	31,3
Densitat de població (habitants/(km²))	2.041

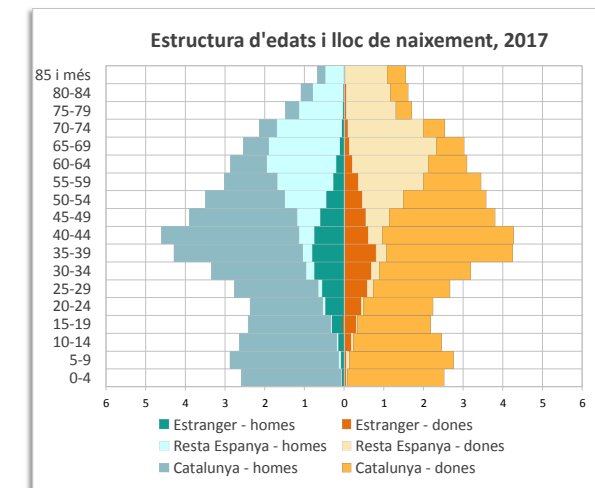
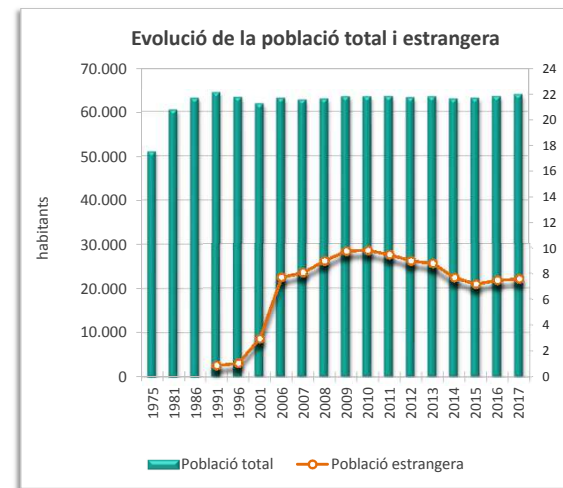
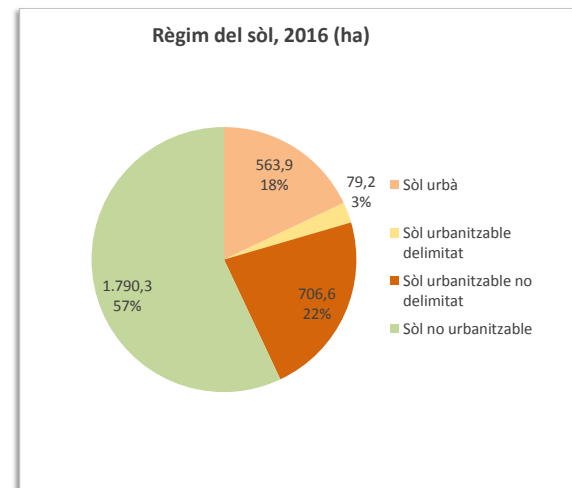
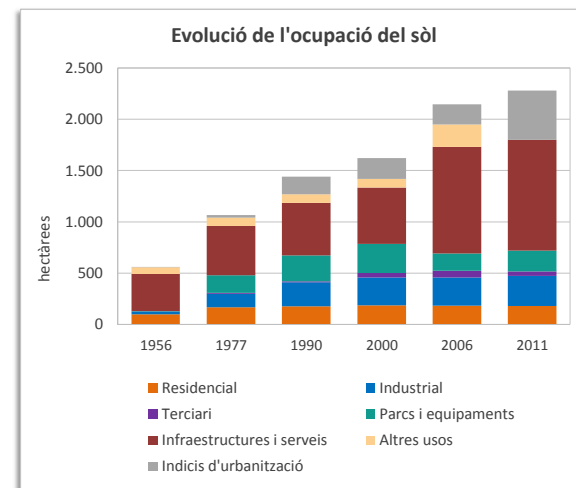
**Territori**

Superfície segons usos del sòl 2011 (ha)	3.350,1	Superfície segons planejament 2016 (ha)	3.140,0
Sòl ocupat (ha)	2.279,7	Sòl urbà (ha)	563,9
% Ocupació del sòl	68,0	Sòl urbanitzable delimitat (ha)	79,2
% Sòl residencial	7,9	Sòl urbanitzable no delimitat (ha)	706,6
% Sòl no residencial	44,6	Sòl no urbanitzable (ha)	1.790,3
% Sòl per a infraestructures i sistemes	47,5		
Densitat neta (habitants/ha sòl residencial)	356		

**Població**

Població 2017	63.897	Taxa de natalitat (%) <sup>1</sup>	9,5
Homes	31.364	Taxa de mortalitat (%) <sup>1</sup>	7,2
Dones	32.533	Índex sintètic de fecunditat <sup>1</sup>	1,5
Índex de masculinitat	96,4		
Creixement de població 2012-2017	735	Població estrangera 2017	4.828
% Creixement de població 2012-2017	1,2	% Població estrangera	7,6
% Població 0-14 anys	15,8	Homes	2.513
% Població 65 i més anys	18,4	Dones	2.315
Taxa de joventut (%)	8,3	% Població estrangera de nacionalitat europea	27,3
Índex d'envelliment	116,0	% Població estrangera de nacionalitat africana	32,4
Índex de sobreenvelliment	12,1	% Població estrangera de nacionalitat americana	24,2
Índex de dependència global	52,0	% Població estrangera de la resta del món	16,1

<sup>1</sup> Les dades de les taxes de natalitat, mortalitat i de l'índex sintètic de fecunditat són de l'any 2016



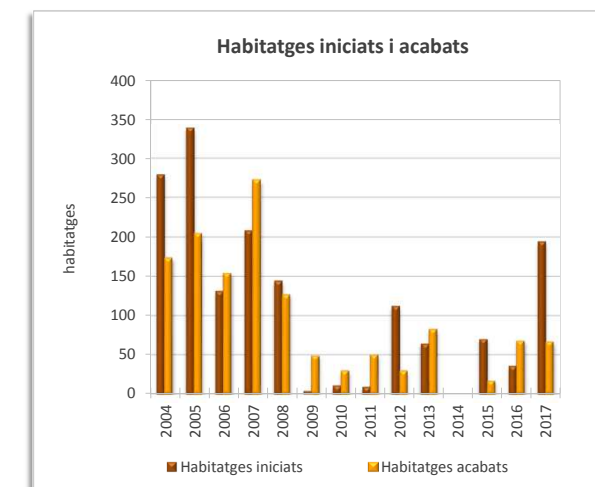
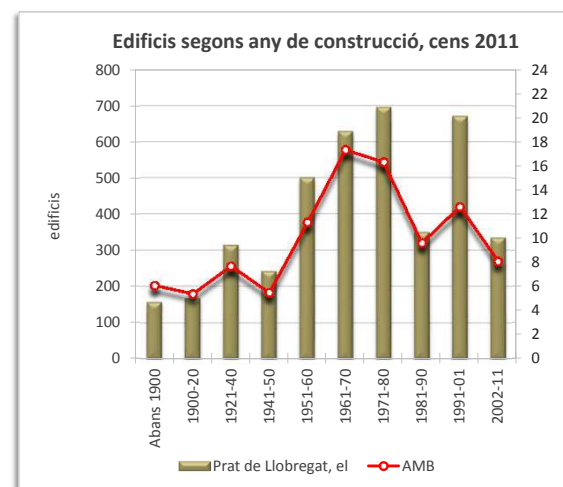
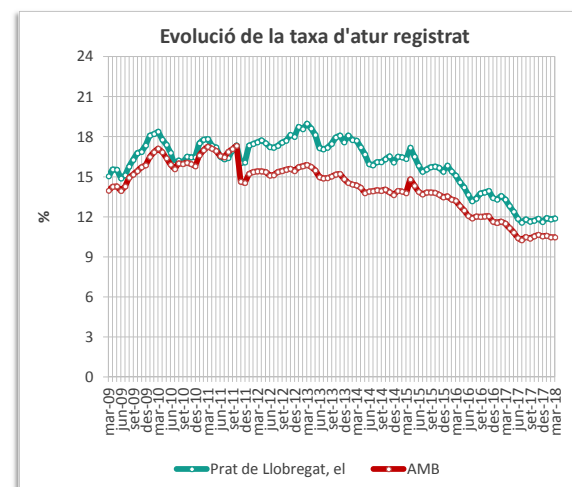
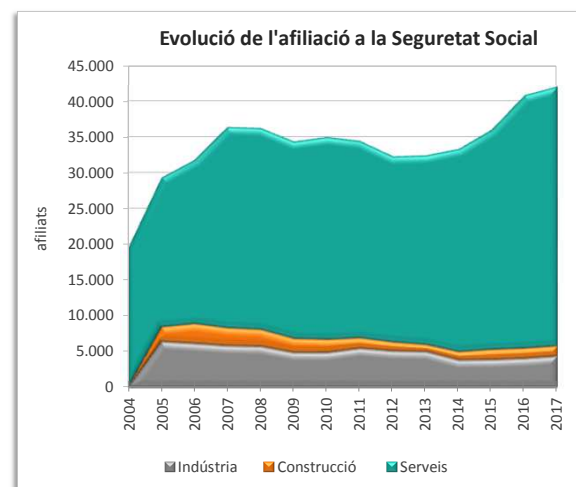
**Activitat econòmica**

Renda Familiar Disponible per càpita 2017 (€) <sup>2</sup>	14.635	Atur registrat març 2018	3.694
Índex RFDPD 2017 (AMB = 100) <sup>2</sup>	75,3	Taxa d'atur	11,9
Població activa 2018 (1trim)	31.104	Atur masculí	1.598
Afiliació Seguretat Social desembre 2017	41.980	Atur femení	2.096
% Agricultura	0,1	Atur estranger masculí	191
% Indústria	10,2	Atur estranger femení	228
% Construcció	3,4	Atur jove masculí (<20 a 34 anys)	422
% Serveis	86,3	Atur jove femení (<20 a 34 anys)	537

<sup>2</sup> Dades provisionals

**Edificis i habitatges**

Edificis destinats a habitatges 2011	4.057	Habitatges iniciats 2017	194
% edificis en mal estat o ruïnós	1,4	Habitatges acabats 2017	67
% edificis en estat deficient	10,3	Mitjana anual habitatges acabats 2004-2017	95
Habitatges familiars 2011	27.081	Habitatges HPO iniciats 2017	152
% habitatges principals	89,6	Habitatges HPO acabats 2017	48
% habitatges secundaris	2,0	Mitjana anual habitatges acabats HPO 2004-2017	35
% habitatges no principals buits	8,5		



La davallada que s'observa a la sèrie al novembre de 2011 és deguda a l'actualització de les dades de població activa.



Superfície (km²)	4,3
Densitat de població (habitants/(km²))	8.814

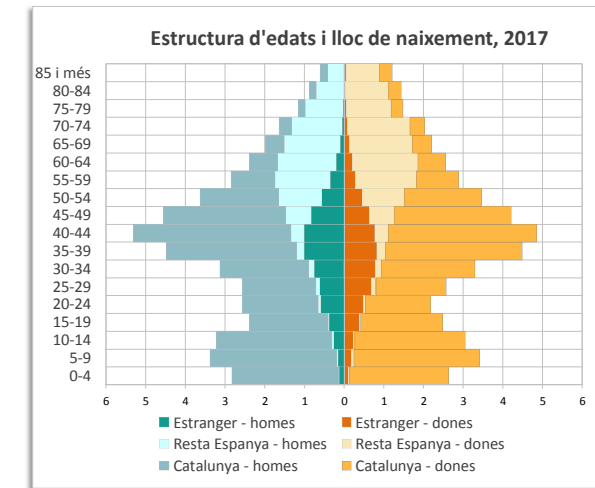
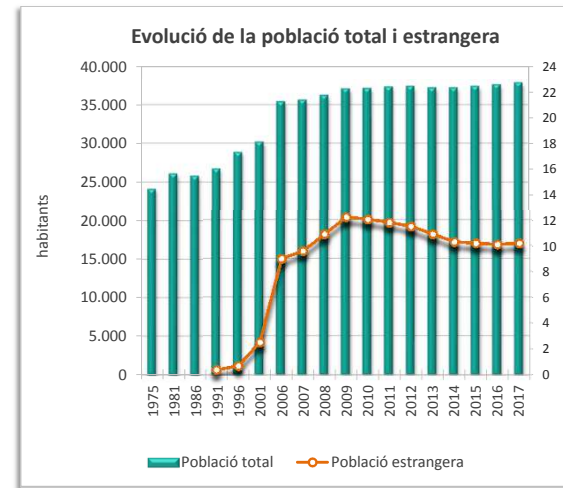
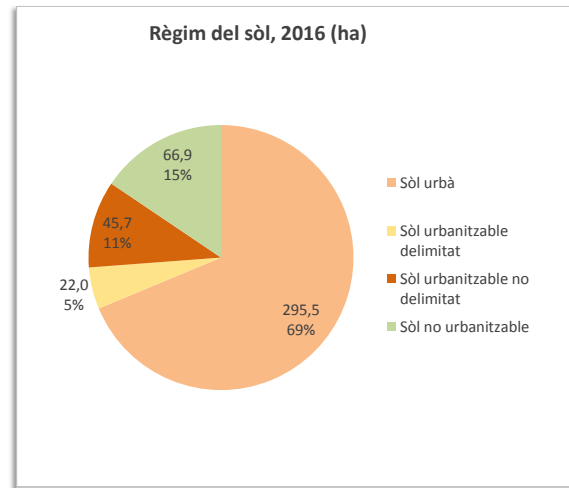
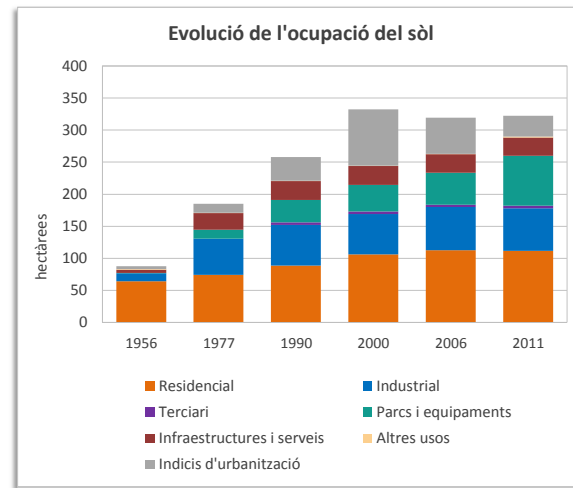
**Territori**

Superfície segons usos del sòl 2011 (ha)	430,6	Superfície segons planejament 2016 (ha)	430,0
Sòl ocupat (ha)	322,3	Sòl urbà (ha)	295,5
% Ocupació del sòl	74,9	Sòl urbanitzable delimitat (ha)	22,0
% Sòl residencial	34,7	Sòl urbanitzable no delimitat (ha)	45,7
% Sòl no residencial	56,5	Sòl no urbanitzable (ha)	66,9
% Sòl per a infraestructures i sistemes	8,8		
Densitat neta (habitants/ha sòl residencial)	339		

**Població**

Població 2017	37.899	Taxa de natalitat (%) <sup>1</sup>	10,5
Homes	18.776	Taxa de mortalitat (%) <sup>1</sup>	5,5
Dones	19.123	Índex sintètic de fecunditat <sup>1</sup>	1,5
Índex de masculinitat	98,2		
Creixement de població 2012-2017	477	Població estrangera 2017	3.871
% Creixement de població 2012-2017	1,3	% Població estrangera	10,2
% Població 0-14 anys	18,5	Homes	2.071
% Població 65 i més anys	14,6	Dones	1.800
Taxa de joventut (%)	8,6	% Població estrangera de nacionalitat europea	22,7
Índex d'envelliment	78,9	% Població estrangera de nacionalitat africana	35,5
Índex de sobreenvelliment	12,5	% Població estrangera de nacionalitat americana	25,2
Índex de dependència global	49,6	% Població estrangera de la resta del món	16,5

<sup>1</sup> Les dades de les taxes de natalitat, mortalitat i de l'índex sintètic de fecunditat són de l'any 2016



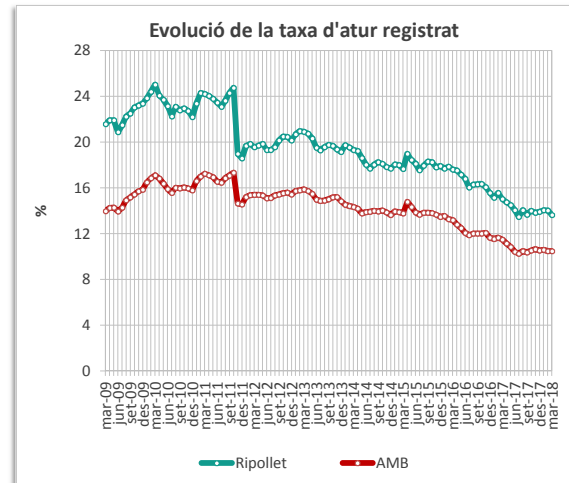
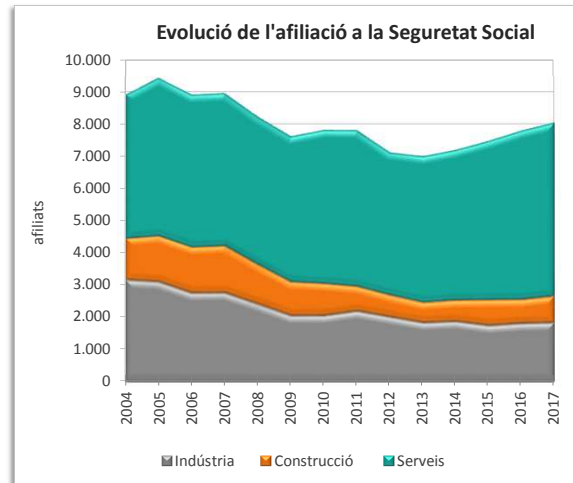
**Activitat econòmica**

Renda Familiar Disponible per càpita 2017 (€) <sup>2</sup>	13.157	Atur registrat març 2018	2.549
Índex RFDPD 2017 (AMB = 100) <sup>2</sup>	67,7	Taxa d'atur	13,7
Població activa 2018 (1trim)	18.671	Atur masculí	1.082
Afiliació Seguretat Social desembre 2017	8.047	Atur femení	1.467
% Agricultura	0,0	Atur estranger masculí	223
% Indústria	22,6	Atur estranger femení	253
% Construcció	10,4	Atur jove masculí (<20 a 34 anys)	270
% Serveis	67,0	Atur jove femení (<20 a 34 anys)	355

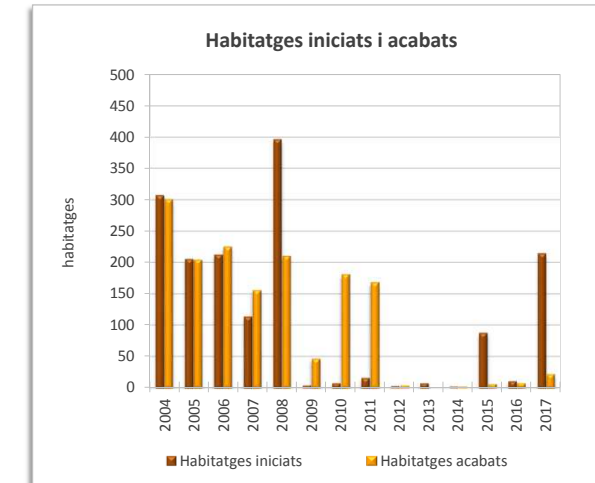
<sup>2</sup> Dades provisionals

**Edificis i habitatges**

Edificis destinats a habitatges 2011	2.565	Habitatges iniciats 2017	214
% edificis en mal estat o ruïnós	0,5	Habitatges acabats 2017	22
% edificis en estat deficient	5,7	Mitjana anual habitatges acabats 2004-2017	110
Habitatges familiars 2011	15.049	Habitatges HPO iniciats 2017	0
% habitatges principals	93,2	Habitatges HPO acabats 2017	0
% habitatges secundaris	0,6	Mitjana anual habitatges acabats HPO 2004-2017	22
% habitatges no principals buits	6,2		



La davallada que s'observa a la sèrie al novembre de 2011 és deguda a l'actualització de les dades de població activa.



Superfície (km²) 3,8  
 Densitat de població (habitants/(km²)) 9.638

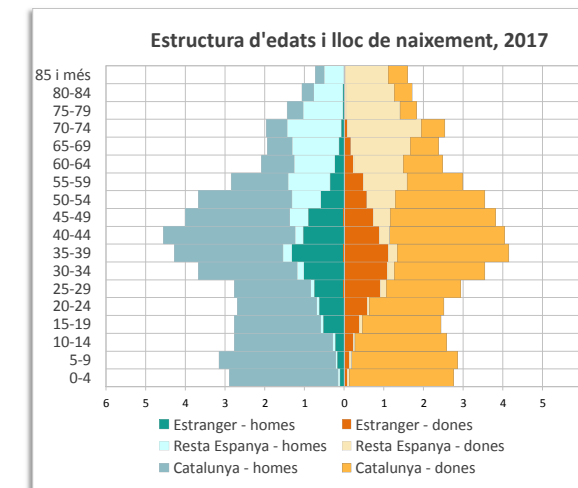
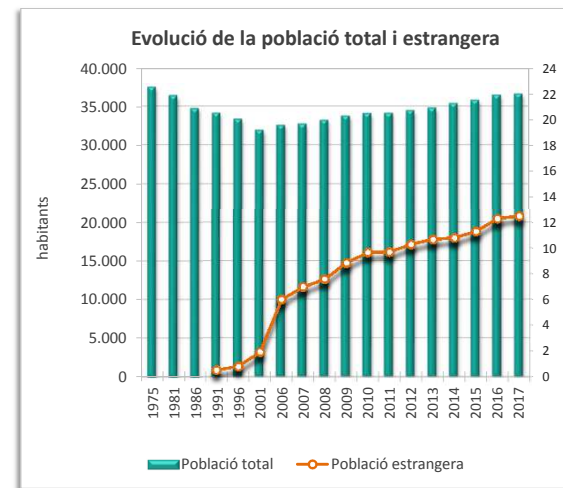
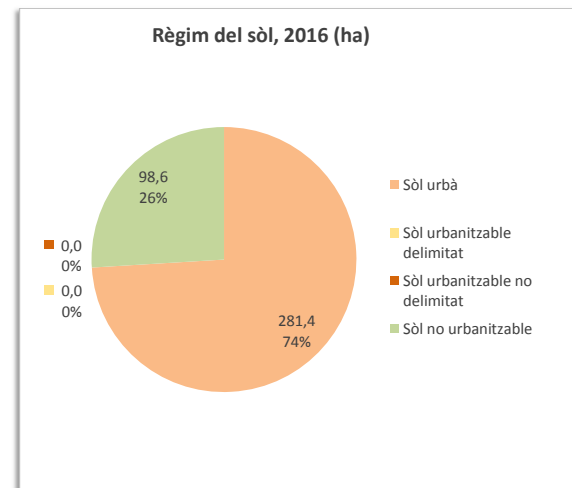
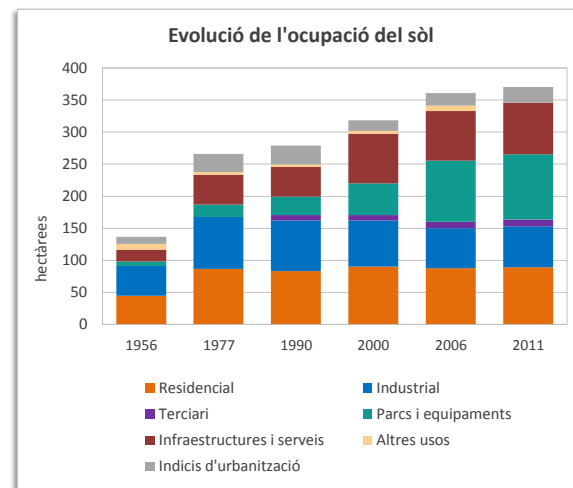
## Territori

Superfície segons usos del sòl 2011 (ha)	395,1	Superfície segons planejament 2016 (ha)	380,0
Sòl ocupat (ha)	370,5	Sòl urbà (ha)	281,4
% Ocupació del sòl	93,8	Sòl urbanitzable delimitat (ha)	0,0
% Sòl residencial	24,0	Sòl urbanitzable no delimitat (ha)	0,0
% Sòl no residencial	54,3	Sòl no urbanitzable (ha)	98,6
% Sòl per a infraestructures i sistemes	21,7		
Densitat neta (habitants/ha sòl residencial)	412		

## Població

Població 2017	36.624	Taxa de natalitat (%) <sup>1</sup>	10,4
Homes	18.041	Taxa de mortalitat (%) <sup>1</sup>	8,1
Dones	18.583	Índex sintètic de fecunditat <sup>1</sup>	1,5
Índex de masculinitat	97,1		
Creixement de població 2012-2017	2.142	Població estrangera 2017	4.583
% Creixement de població 2012-2017	6,2	% Població estrangera	12,5
% Població 0-14 anys	17,0	Homes	2.414
% Població 65 i més anys	17,2	Dones	2.169
Taxa de joventut (%)	9,3	% Població estrangera de nacionalitat europea	19,1
Índex d'envelliment	101,0	% Població estrangera de nacionalitat africana	17,5
Índex de sobreenvelliment	13,5	% Població estrangera de nacionalitat americana	27,3
Índex de dependència global	52,0	% Població estrangera de la resta del món	36,1

<sup>1</sup> Les dades de les taxes de natalitat, mortalitat i de l'índex sintètic de fecunditat són de l'any 2016



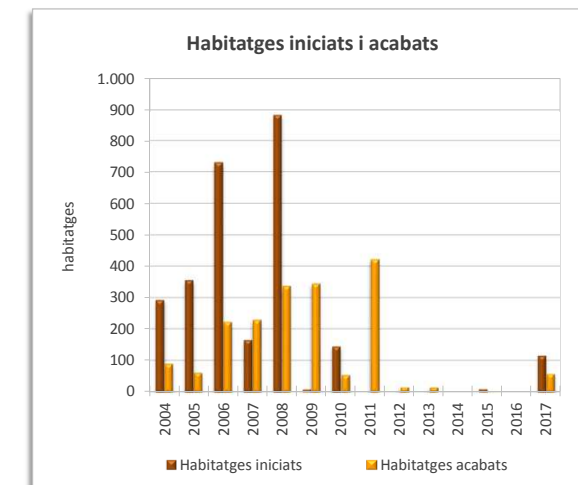
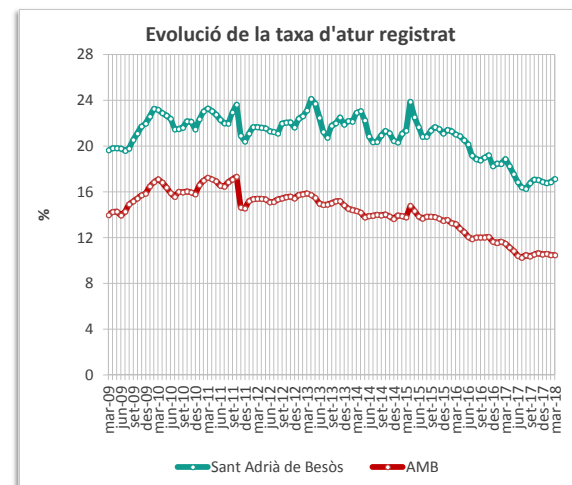
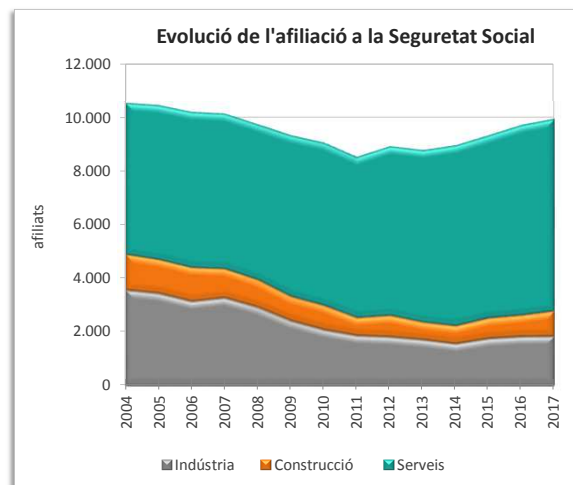
## Activitat econòmica

Renda Familiar Disponible per càpita 2017 (€) <sup>2</sup>	14.873	Atur registrat març 2018	2.861
Índex RFDPD 2017 (AMB = 100) <sup>2</sup>	76,5	Taxa d'atur	17,1
Població activa 2018 (1trim)	16.699	Atur masculí	1.270
Afiliació Seguretat Social desembre 2017	9.931	Atur femení	1.591
% Agricultura	0,0	Atur estranger masculí	146
% Indústria	18,4	Atur estranger femení	165
% Construcció	9,5	Atur jove masculí (<20 a 34 anys)	409
% Serveis	72,0	Atur jove femení (<20 a 34 anys)	441

<sup>2</sup> Dades provisionals

## Edificis i habitatges

Edificis destinats a habitatges 2011	1.337	Habitatges iniciats 2017	115
% edificis en mal estat o ruïnós	4,0	Habitatges acabats 2017	58
% edificis en estat deficient	16,3	Mitjana anual habitatges acabats 2004-2017	132
Habitatges familiars 2011	14.692	Habitatges HPO iniciats 2017	40
% habitatges principals	88,7	Habitatges HPO acabats 2017	3
% habitatges secundaris	0,7	Mitjana anual habitatges acabats HPO 2004-2017	128
% habitatges no principals buits	10,6		

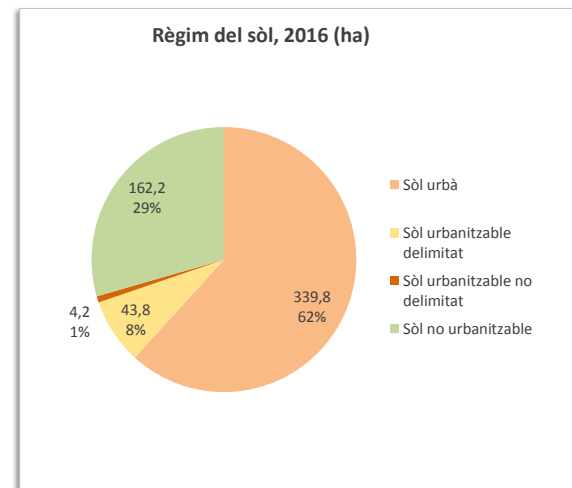
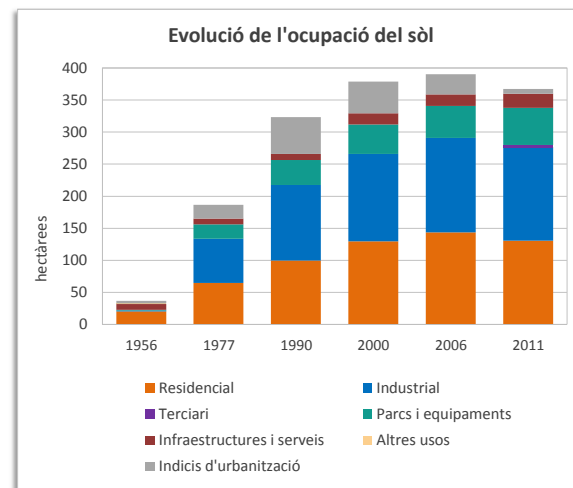


La davallada que s'observa a la sèrie al novembre de 2011 és deguda a l'actualització de les dades de població activa.

Superfície (km²)	5,5
Densitat de població (habitants/(km²))	4.964

## Territori

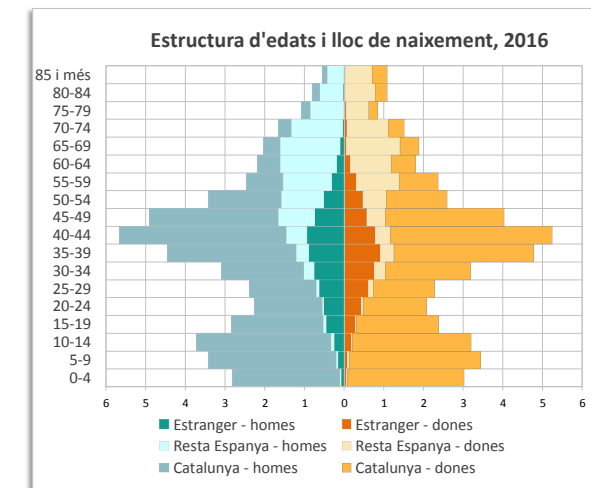
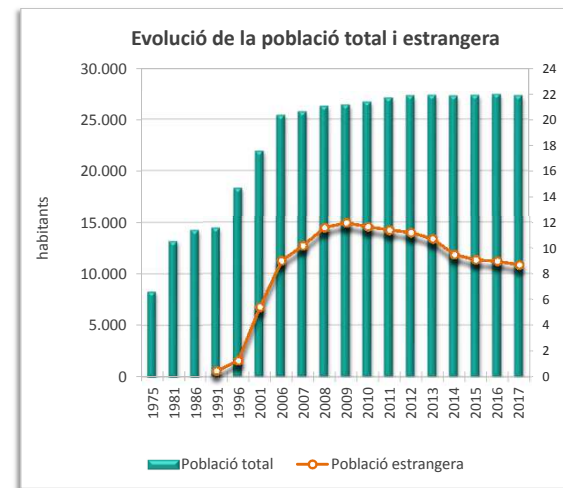
Superfície segons usos del sòl 2011 (ha)	562,0	Superfície segons planejament 2016 (ha)	550,0
Sòl ocupat (ha)	367,6	Sòl urbà (ha)	339,8
% Ocupació del sòl	65,4	Sòl urbanitzable delimitat (ha)	43,8
% Sòl residencial	35,4	Sòl urbanitzable no delimitat (ha)	4,2
% Sòl no residencial	58,7	Sòl no urbanitzable (ha)	162,2
% Sòl per a infraestructures i sistemes	5,9		
Densitat neta (habitants/ha sòl residencial)	210		



## Població

Població 2017	27.303	Taxa de natalitat (%) <sup>1</sup>	10,7
Homes	13.568	Taxa de mortalitat (%) <sup>1</sup>	6,9
Dones	13.735	Índex sintètic de fecunditat <sup>1</sup>	1,5
Índex de masculinitat	98,8		
Creixement de població 2012-2017	-3	Població estrangera 2017	2.365
% Creixement de població 2012-2017	0,0	% Població estrangera	8,7
% Població 0-14 anys	19,7	Homes	1.249
% Població 65 i més anys	14,1	Dones	1.116
Taxa de joventut (%)	8,4	% Població estrangera de nacionalitat europea	15,4
Índex d'envelliment	71,7	% Població estrangera de nacionalitat africana	54,7
Índex de sobreenvelliment	12,7	% Població estrangera de nacionalitat americana	18,9
Índex de dependència global	51,1	% Població estrangera de la resta del món	11,0

<sup>1</sup> Les dades de les taxes de natalitat, mortalitat i de l'índex sintètic de fecunditat són de l'any 2016



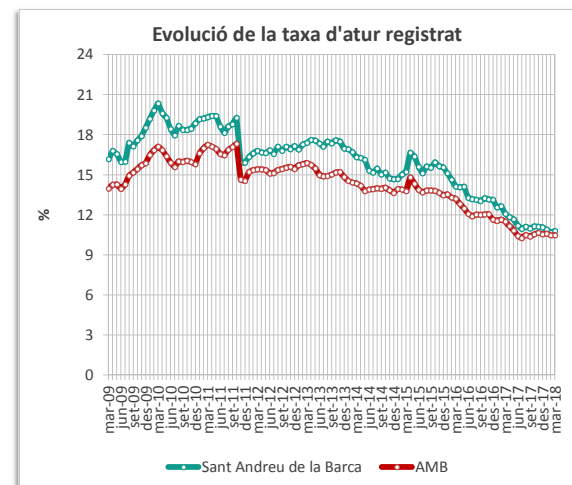
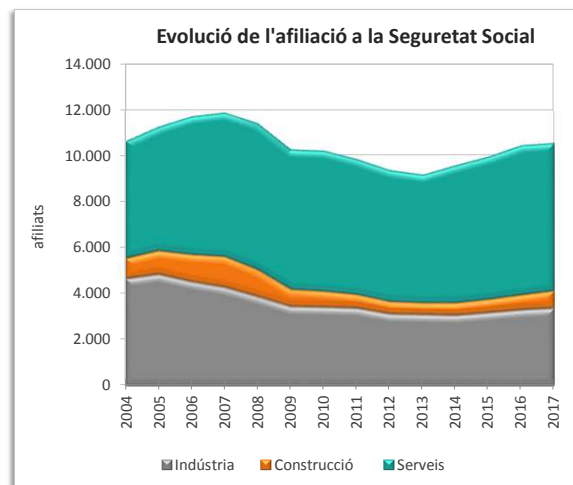
## Activitat econòmica

Renda Familiar Disponible per càpita 2017 (€) <sup>2</sup>	14.804	Atur registrat març 2018	1.408
Índex RFDPD 2017 (AMB = 100) <sup>2</sup>	76,2	Taxa d'atur	10,8
Població activa 2018 (1trim)	13.034	Atur masculí	542
Afiliació Seguretat Social desembre 2017	10.512	Atur femení	866
% Agricultura	0,1	Atur estranger masculí	116
% Indústria	31,8	Atur estranger femení	149
% Construcció	7,2	Atur jove masculí (<20 a 34 anys)	125
% Serveis	60,9	Atur jove femení (<20 a 34 anys)	193

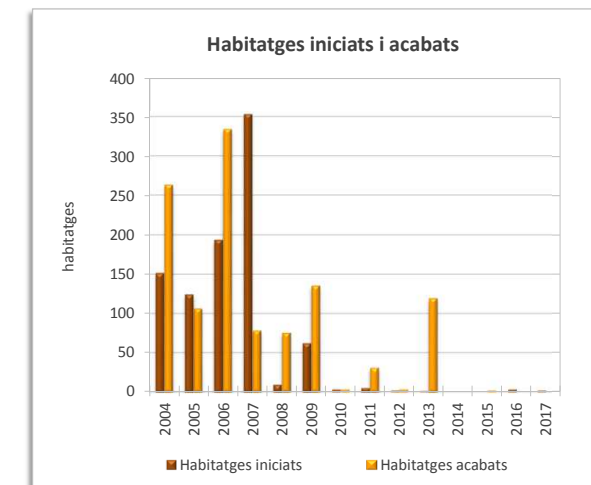
<sup>2</sup> Dades provisionals

## Edificis i habitatges

Edificis destinats a habitatges 2011	2.177	Habitatges iniciats 2017	2
% edificis en mal estat o ruïnós	0,5	Habitatges acabats 2017	0
% edificis en estat deficient	2,5	Mitjana anual habitatges acabats 2004-2017	82
Habitatges familiars 2011	10.301	Habitatges HPO iniciats 2017	0
% habitatges principals	96,9	Habitatges HPO acabats 2017	1
% habitatges secundaris	0,8	Mitjana anual habitatges acabats HPO 2004-2017	18
% habitatges no principals buits	2,3		



La davallada que s'observa a la sèrie al novembre de 2011 és deguda a l'actualització de les dades de població activa.



Superfície (km²)	22,1
Densitat de població (habitants/(km²))	3.717

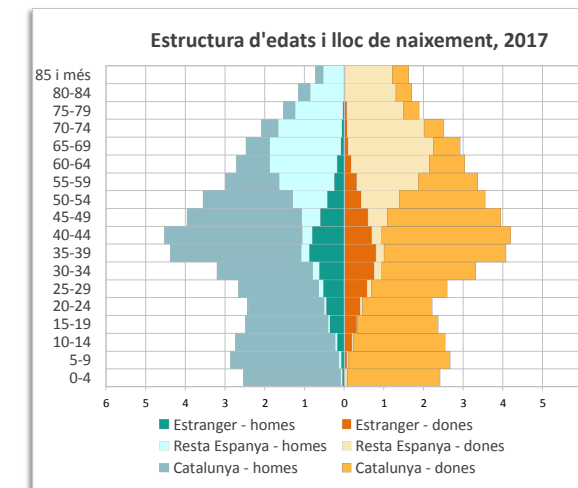
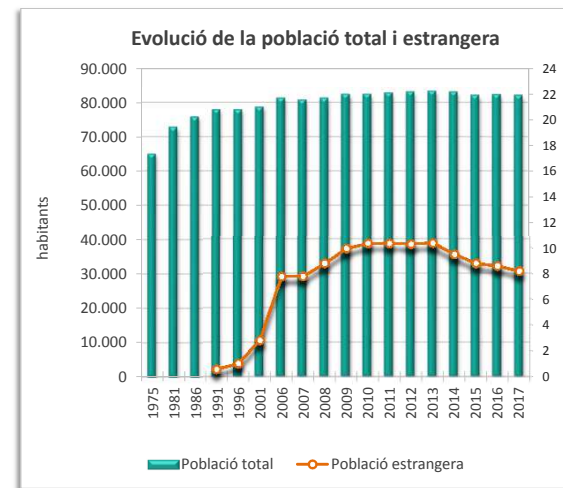
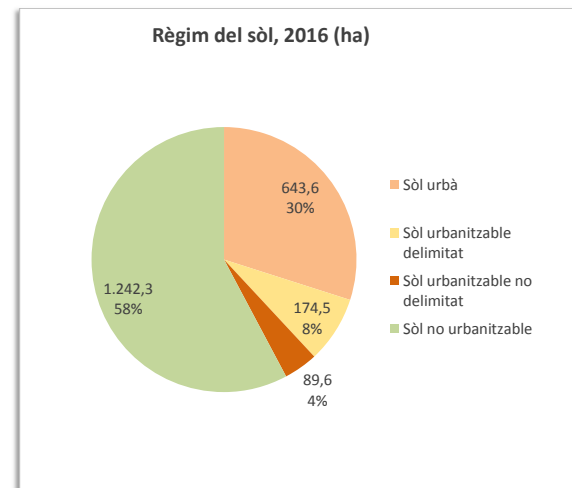
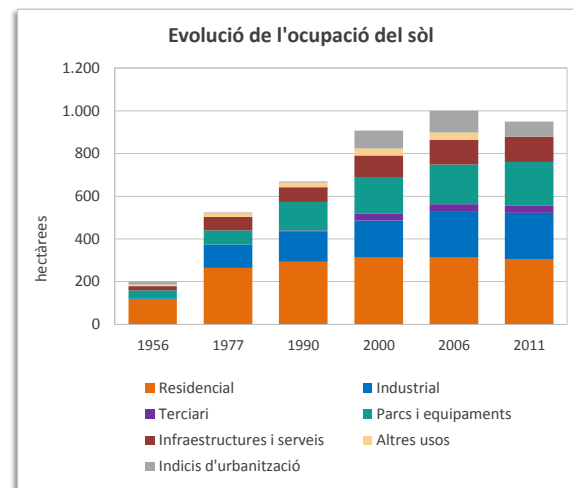
## Territori

Superfície segons usos del sòl 2011 (ha)	2.146,7	Superfície segons planejament 2016 (ha)	2.150,0
Sòl ocupat (ha)	949,4	Sòl urbà (ha)	643,6
% Ocupació del sòl	44,2	Sòl urbanitzable delimitat (ha)	174,5
% Sòl residencial	32,0	Sòl urbanitzable no delimitat (ha)	89,6
% Sòl no residencial	55,4	Sòl no urbanitzable (ha)	1.242,3
% Sòl per a infraestructures i sistemes	12,6		
Densitat neta (habitants/ha sòl residencial)	271		

## Població

Població 2017	82.142	Taxa de natalitat (%) <sup>1</sup>	9,3
Homes	40.246	Taxa de mortalitat (%) <sup>1</sup>	8,5
Dones	41.896	Índex sintètic de fecunditat <sup>1</sup>	1,4
Índex de masculinitat	96,1		
Creixement de població 2012-2017	-928	Població estrangera 2017	6.737
% Creixement de població 2012-2017	-1,1	% Població estrangera	8,2
% Població 0-14 anys	15,8	Homes	3.478
% Població 65 i més anys	18,6	Dones	3.259
Taxa de joventut (%)	8,5	% Població estrangera de nacionalitat europea	15,8
Índex d'envelliment	117,8	% Població estrangera de nacionalitat africana	39,6
Índex de sobreenvelliment	12,6	% Població estrangera de nacionalitat americana	28,0
Índex de dependència global	52,4	% Població estrangera de la resta del món	16,6

<sup>1</sup> Les dades de les taxes de natalitat, mortalitat i de l'índex sintètic de fecunditat són de l'any 2016



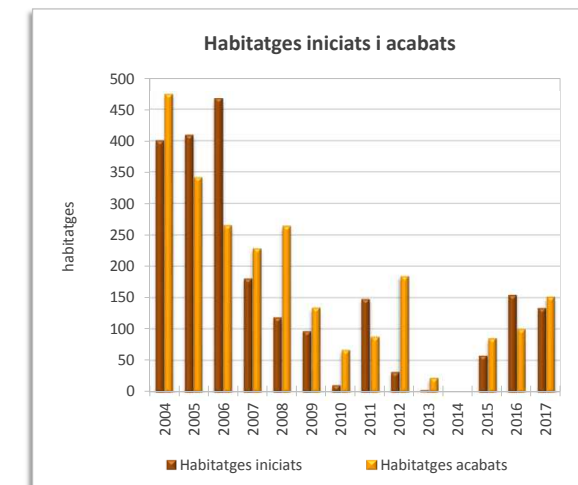
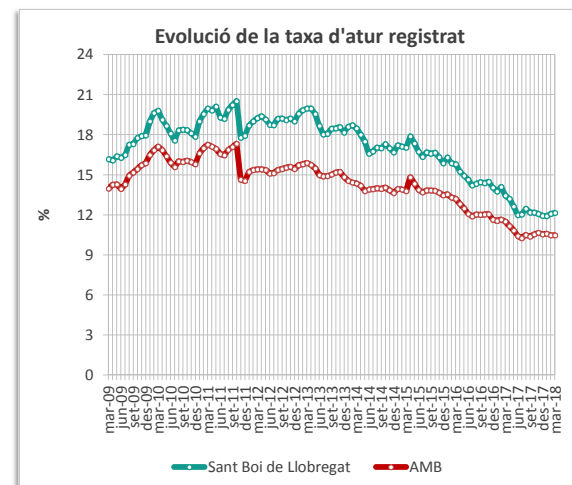
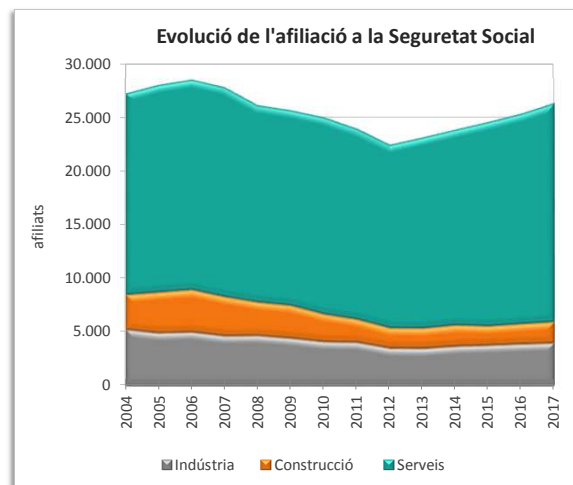
## Activitat econòmica

Renda Familiar Disponible per càpita 2017 (€) <sup>2</sup>	14.379	Atur registrat març 2018	4.940
Índex RFDPD 2017 (AMB = 100) <sup>2</sup>	74,0	Taxa d'atur	12,2
Població activa 2018 (1trim)	40.655	Atur masculí	2.080
Afiliació Seguretat Social desembre 2017	26.312	Atur femení	2.860
% Agricultura	0,2	Atur estranger masculí	350
% Indústria	14,8	Atur estranger femení	424
% Construcció	7,5	Atur jove masculí (<20 a 34 anys)	551
% Serveis	77,5	Atur jove femení (<20 a 34 anys)	668

<sup>2</sup> Dades provisionals

## Edificis i habitatges

Edificis destinats a habitatges 2011	5.895	Habitatges iniciats 2017	134
% edificis en mal estat o ruïnós	2,2	Habitatges acabats 2017	151
% edificis en estat deficient	7,3	Mitjana anual habitatges acabats 2004-2017	172
Habitatges familiars 2011	34.508	Habitatges HPO iniciats 2017	95
% habitatges principals	88,6	Habitatges HPO acabats 2017	0
% habitatges secundaris	1,8	Mitjana anual habitatges acabats HPO 2004-2017	21
% habitatges no principals buits	9,5		



La davallada que s'observa a la sèrie al novembre de 2011 és deguda a l'actualització de les dades de població activa.

Superfície (km²)	10,8
Densitat de població (habitants/(km²))	374

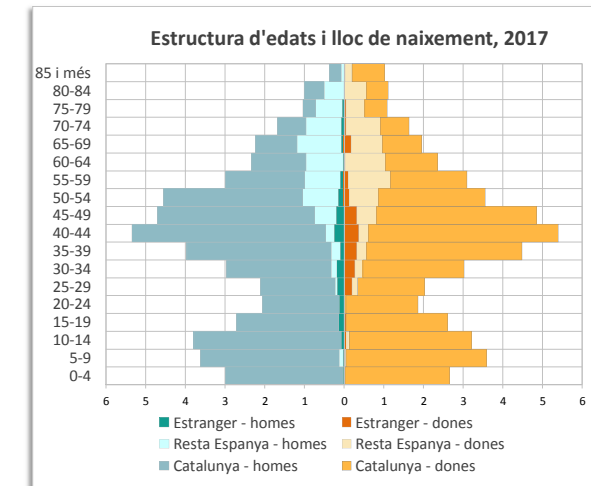
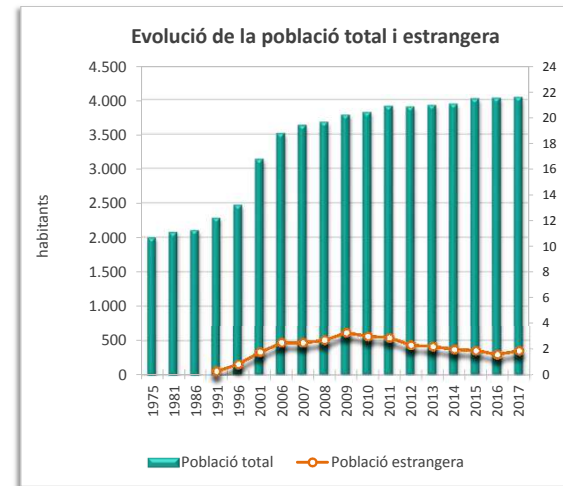
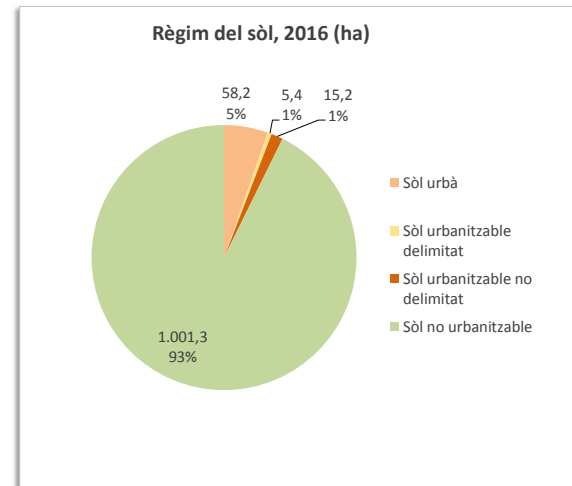
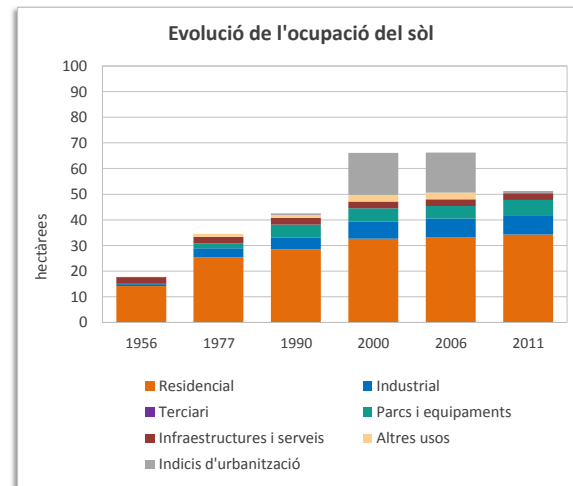
## Territori

Superfície segons usos del sòl 2011 (ha)	1.080,7	Superfície segons planejament 2016 (ha)	1.080,0
Sòl ocupat (ha)	51,2	Sòl urbà (ha)	58,2
% Ocupació del sòl	4,7	Sòl urbanitzable delimitat (ha)	5,4
% Sòl residencial	66,9	Sòl urbanitzable no delimitat (ha)	15,2
% Sòl no residencial	28,0	Sòl no urbanitzable (ha)	1.001,3
% Sòl per a infraestructures i sistemes	5,1		
Densitat neta (habitants/ha sòl residencial)	118		

## Població

Població 2017	4.038	Taxa de natalitat (%) <sup>1</sup>	9,4
Homes	2.038	Taxa de mortalitat (%) <sup>1</sup>	7,7
Dones	2.000	Índex sintètic de fecunditat <sup>1</sup>	1,4
Índex de masculinitat	101,9		
Creixement de població 2012-2017	138	Població estrangera 2017	76
% Creixement de població 2012-2017	3,5	% Població estrangera	1,9
% Població 0-14 anys	19,9	Homes	39
% Població 65 i més anys	13,1	Dones	37
Taxa de joventut (%)	8,0	% Població estrangera de nacionalitat europea	38,2
Índex d'envelliment	66,1	% Població estrangera de nacionalitat africana	25,0
Índex de sobreenvelliment	10,6	% Població estrangera de nacionalitat americana	34,2
Índex de dependència global	49,2	% Població estrangera de la resta del món	2,6

<sup>1</sup> Les dades de les taxes de natalitat, mortalitat i de l'índex sintètic de fecunditat són de l'any 2016



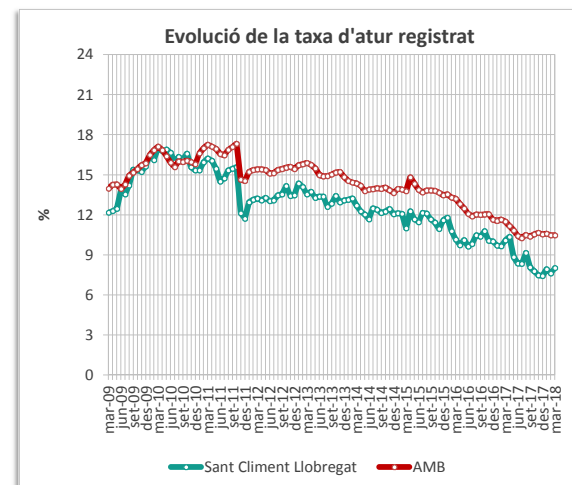
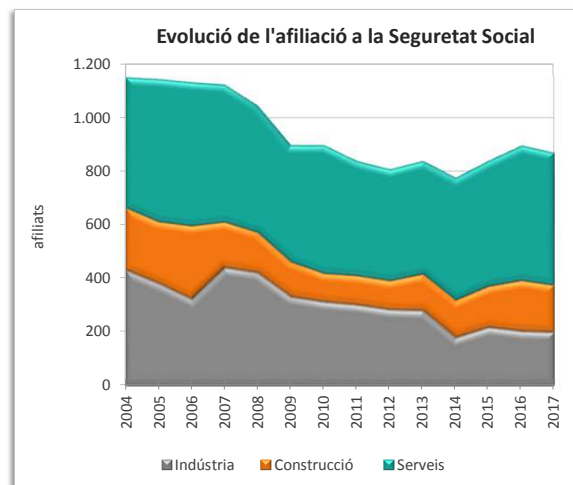
## Activitat econòmica

Renda Familiar Disponible per càpita 2017 (€) <sup>2</sup>	19.323	Atur registrat març 2018	158
Índex RFDPD 2017 (AMB = 100) <sup>2</sup>	99,4	Taxa d'atur	8,0
Població activa 2018 (1trim)	1.968	Atur masculí	54
Afiliació Seguretat Social desembre 2017	869	Atur femení	104
% Agricultura	2,9	Atur estranger masculí	1
% Indústria	19,9	Atur estranger femení	1
% Construcció	20,3	Atur jove masculí (<20 a 34 anys)	17
% Serveis	57,0	Atur jove femení (<20 a 34 anys)	19

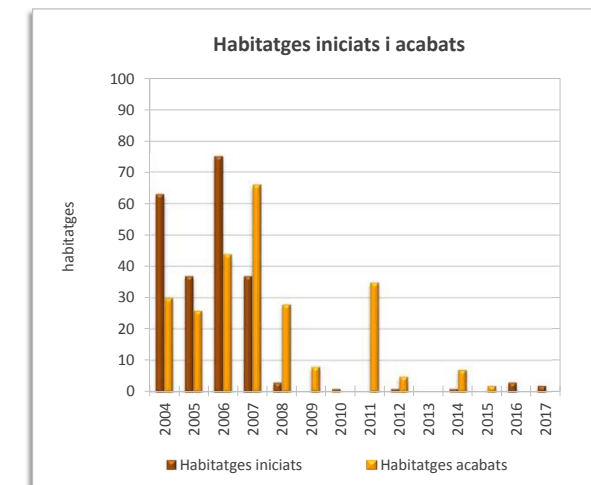
## Edificis i habitatges

Edificis destinats a habitatges 2011	958	Habitatges iniciats 2017	2
% edificis en mal estat o ruïnós	0,6	Habitatges acabats 2017	0
% edificis en estat deficient	5,1	Mitjana anual habitatges acabats 2004-2017	18
Habitatges familiars 2011	1.632	Habitatges HPO iniciats 2017	0
% habitatges principals	83,6	Habitatges HPO acabats 2017	0
% habitatges secundaris	2,1	Mitjana anual habitatges acabats HPO 2004-2017	0
% habitatges no principals buits	14,3		

<sup>2</sup> Dades provisionals



La davallada que s'observa a la sèrie al novembre de 2011 és deguda a l'actualització de les dades de població activa.



Superfície (km²)	48,2
Densitat de població (habitants/(km²))	1.857

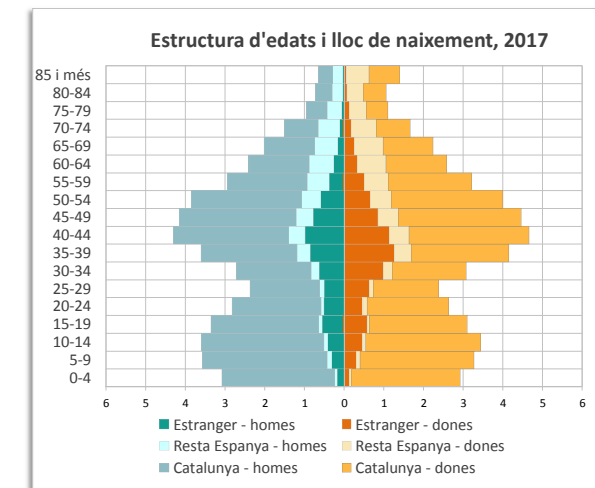
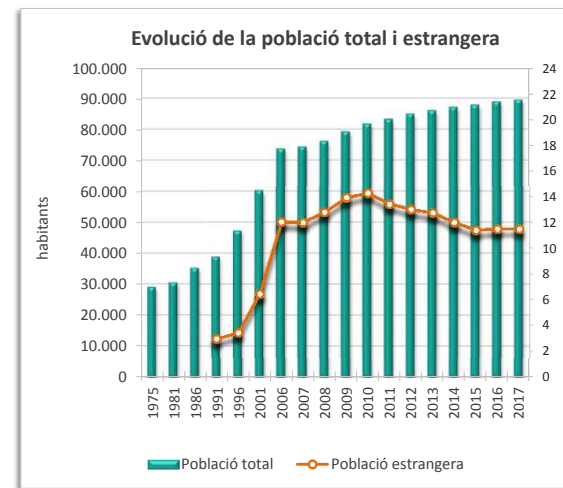
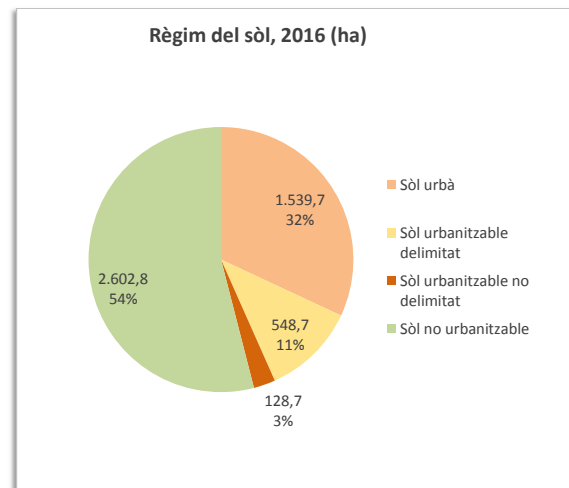
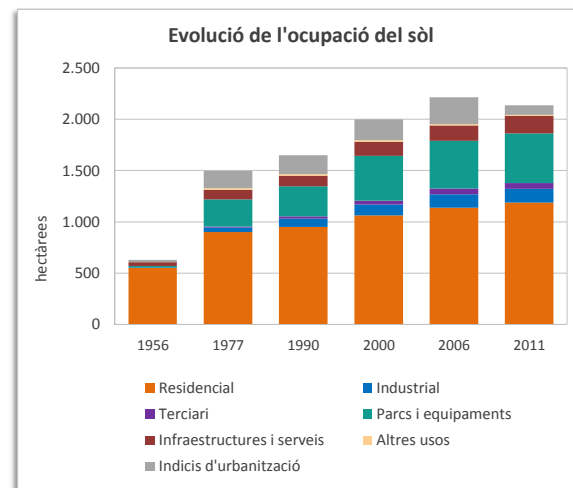
## Territori

Superfície segons usos del sòl 2011 (ha)	4.823,6	Superfície segons planejament 2016 (ha)	4.820,0
Sòl ocupat (ha)	2.137,6	Sòl urbà (ha)	1.539,7
% Ocupació del sòl	44,3	Sòl urbanitzable delimitat (ha)	548,7
% Sòl residencial	55,5	Sòl urbanitzable no delimitat (ha)	128,7
% Sòl no residencial	36,5	Sòl no urbanitzable (ha)	2.602,8
% Sòl per a infraestructures i sistemes	8,0		
Densitat neta (habitants/ha sòl residencial)	75		

## Població

Població 2017	89.516	Taxa de natalitat (%) <sup>1</sup>	10,6
Homes	43.515	Taxa de mortalitat (%) <sup>1</sup>	5,7
Dones	46.001	Índex sintètic de fecunditat <sup>1</sup>	1,5
Índex de masculinitat	94,6		
Creixement de població 2012-2017	4.570	Població estrangera 2017	10.267
% Creixement de població 2012-2017	5,4	% Població estrangera	11,5
% Població 0-14 anys	19,9	Homes	4.813
% Població 65 i més anys	13,3	Dones	5.454
Taxa de joventut (%)	10,5	% Població estrangera de nacionalitat europea	47,4
Índex d'envelliment	66,9	% Població estrangera de nacionalitat africana	5,7
Índex de sobreenvelliment	15,3	% Població estrangera de nacionalitat americana	37,8
Índex de dependència global	49,7	% Població estrangera de la resta del món	9,1

<sup>1</sup> Les dades de les taxes de natalitat, mortalitat i de l'índex sintètic de fecunditat són de l'any 2016



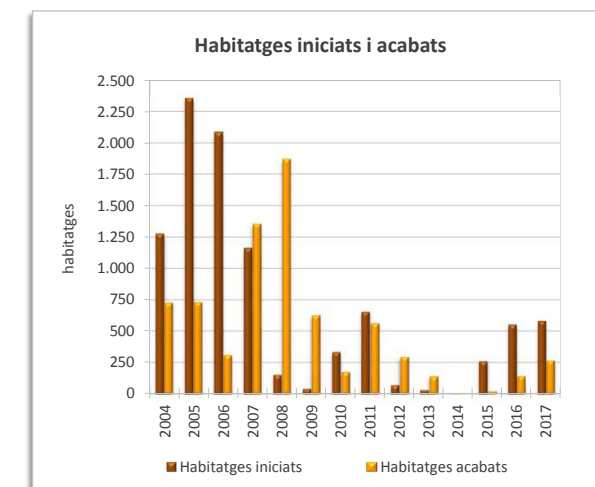
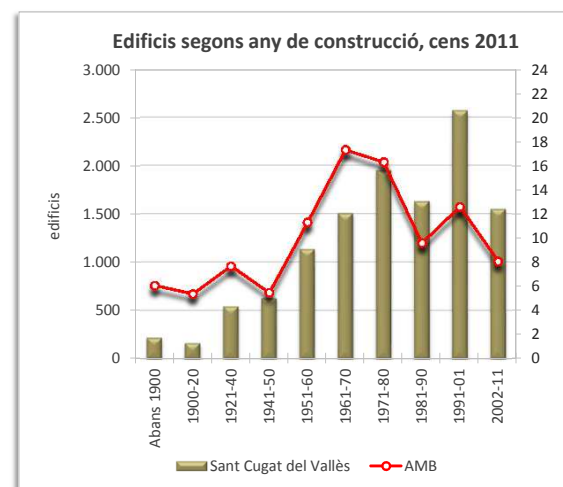
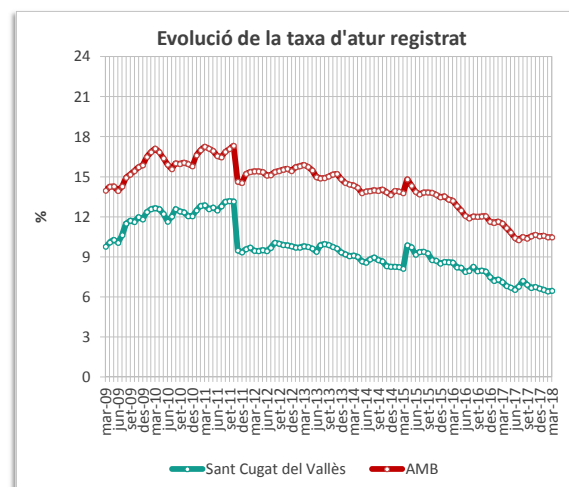
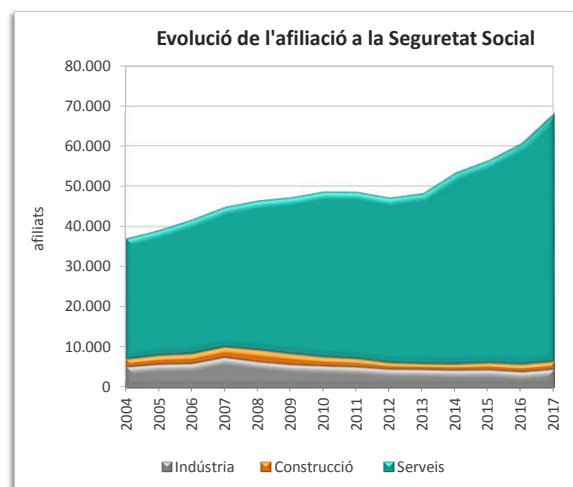
## Activitat econòmica

Renda Familiar Disponible per càpita 2017 (€) <sup>2</sup>	23.568	Atur registrat març 2018	2.620
Índex RFDPD 2017 (AMB = 100) <sup>2</sup>	121,3	Taxa d'atur	6,5
Població activa 2018 (1trim)	40.484	Atur masculí	1.189
Afiliació Seguretat Social desembre 2017	68.219	Atur femení	1.431
% Agricultura	0,1	Atur estranger masculí	175
% Indústria	6,7	Atur estranger femení	178
% Construcció	2,8	Atur jove masculí (<20 a 34 anys)	242
% Serveis	90,5	Atur jove femení (<20 a 34 anys)	257

## Edificis i habitatges

Edificis destinats a habitatges 2011	11.892	Habitatges iniciats 2017	583
% edificis en mal estat o ruïnós	0,7	Habitatges acabats 2017	266
% edificis en estat deficient	6,2	Mitjana anual habitatges acabats 2004-2017	517
Habitatges familiars 2011	33.336	Habitatges HPO iniciats 2017	0
% habitatges principals	88,9	Habitatges HPO acabats 2017	0
% habitatges secundaris	4,3	Mitjana anual habitatges acabats HPO 2004-2017	78
% habitatges no principals buits	6,8		

<sup>2</sup> Dades provisionals



La davallada que s'observa a la sèrie al novembre de 2011 és deguda a l'actualització de les dades de població activa.

Superfície (km²)	11,8
Densitat de població (habitants/(km²))	3.746

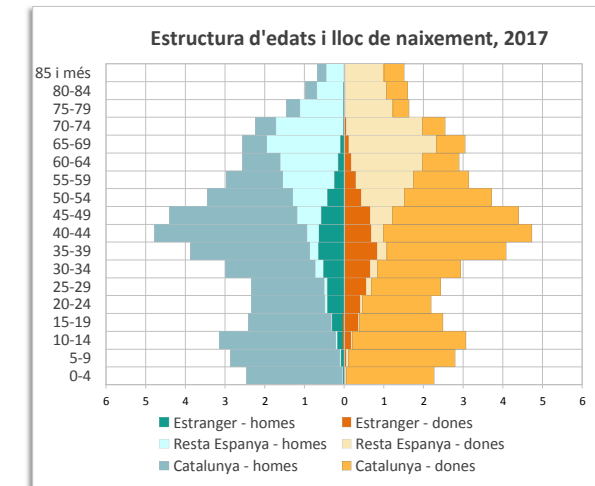
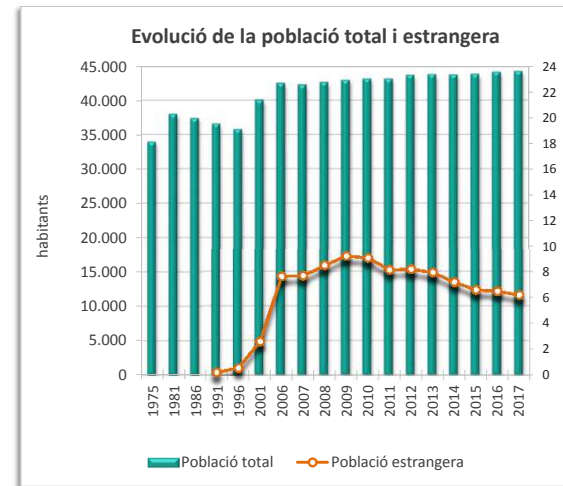
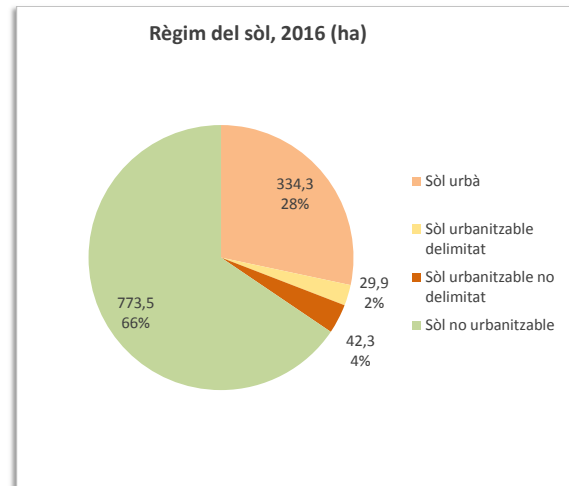
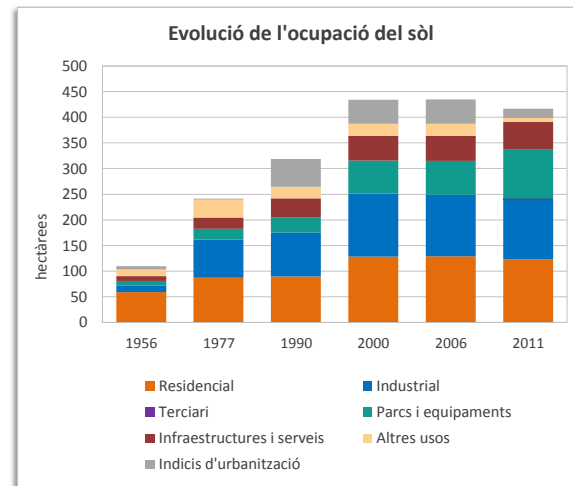
## Territori

Superfície segons usos del sòl 2011 (ha)	273,2	Superfície segons planejament 2016 (ha)	1.180,0
Sòl ocupat (ha)	416,7	Sòl urbà (ha)	334,3
% Ocupació del sòl	35,3	Sòl urbanitzable delimitat (ha)	29,9
% Sòl residencial	29,5	Sòl urbanitzable no delimitat (ha)	42,3
% Sòl no residencial	57,4	Sòl no urbanitzable (ha)	773,5
% Sòl per a infraestructures i sistemes	13,1		
Densitat neta (habitants/ha sòl residencial)	359		

## Població

Població 2017	44.198	Taxa de natalitat (%) <sup>1</sup>	8,5
Homes	21.424	Taxa de mortalitat (%) <sup>1</sup>	6,2
Dones	22.774	Índex sintètic de fecunditat <sup>1</sup>	1,3
Índex de masculinitat	94,1		
Creixement de població 2012-2017	527	Població estrangera 2017	2.742
% Creixement de població 2012-2017	1,2	% Població estrangera	6,2
% Població 0-14 anys	16,6	Homes	1.315
% Població 65 i més anys	18,2	Dones	1.427
Taxa de joventut (%)	8,3	% Població estrangera de nacionalitat europea	31,7
Índex d'envelliment	109,8	% Població estrangera de nacionalitat africana	22,4
Índex de sobreenvelliment	12,0	% Població estrangera de nacionalitat americana	31,3
Índex de dependència global	53,5	% Població estrangera de la resta del món	14,7

<sup>1</sup> Les dades de les taxes de natalitat, mortalitat i de l'índex sintètic de fecunditat són de l'any 2016



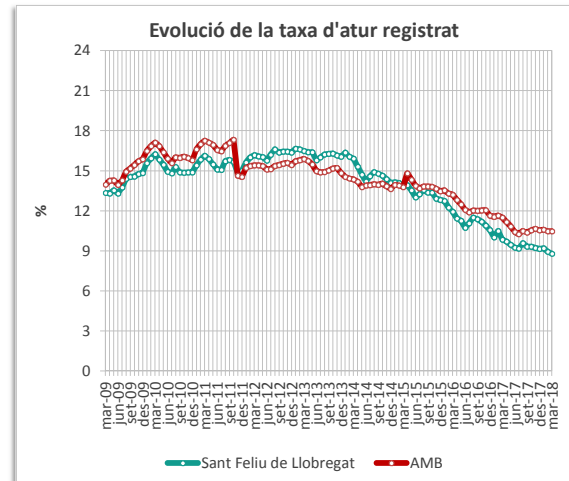
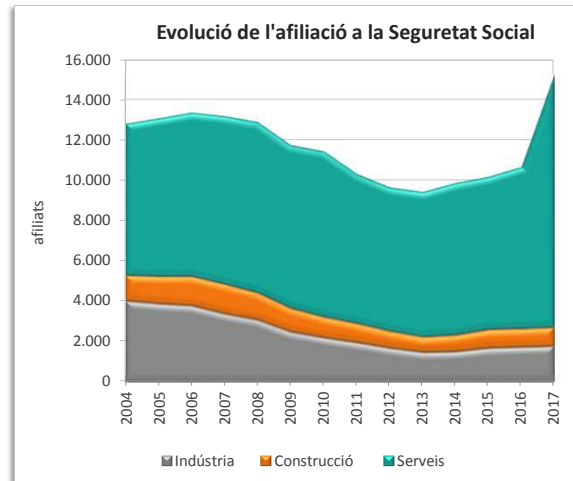
## Activitat econòmica

Renda Familiar Disponible per càpita 2017 (€) <sup>2</sup>	16.906	Atur registrat març 2018	2.035
Índex RFDPD 2017 (AMB = 100) <sup>2</sup>	87,0	Taxa d'atur	8,8
Població activa 2018 (1trim)	23.124	Atur masculí	872
Afiliació Seguretat Social desembre 2017	15.214	Atur femení	1.163
% Agricultura	0,1	Atur estranger masculí	99
% Indústria	11,4	Atur estranger femení	111
% Construcció	6,2	Atur jove masculí (<20 a 34 anys)	213
% Serveis	82,4	Atur jove femení (<20 a 34 anys)	221

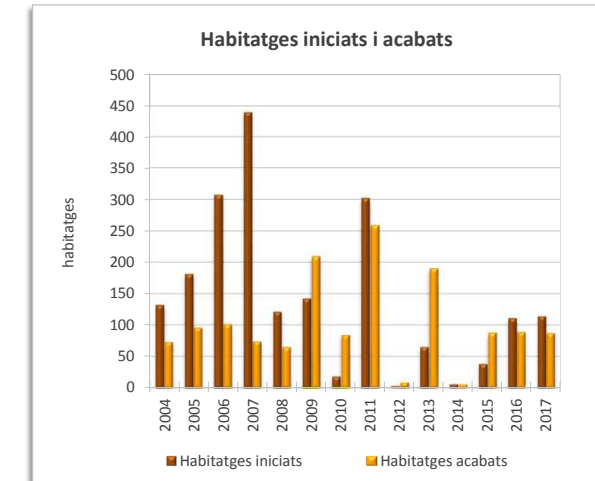
<sup>2</sup> Dades provisionals

## Edificis i habitatges

Edificis destinats a habitatges 2011	2.663	Habitatges iniciats 2017	114
% edificis en mal estat o ruïnós	1,1	Habitatges acabats 2017	87
% edificis en estat deficient	4,4	Mitjana anual habitatges acabats 2004-2017	102
Habitatges familiars 2011	18.458	Habitatges HPO iniciats 2017	9
% habitatges principals	88,5	Habitatges HPO acabats 2017	0
% habitatges secundaris	1,9	Mitjana anual habitatges acabats HPO 2004-2017	28
% habitatges no principals buits	9,6		



La davallada que s'observa a la sèrie al novembre de 2011 és deguda a l'actualització de les dades de població activa.



Superfície (km²)	5,6
Densitat de població (habitants/(km²))	6.049

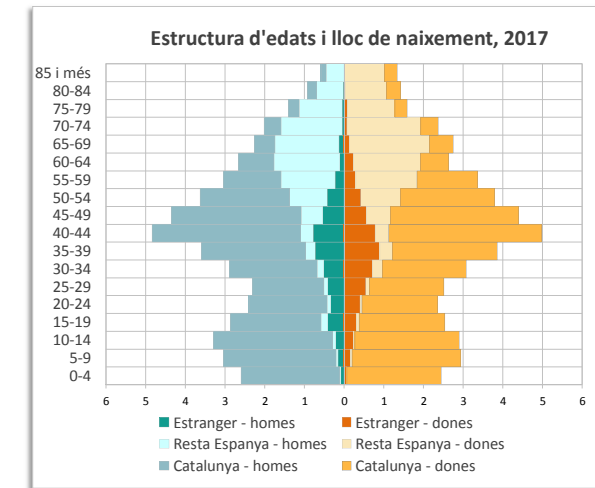
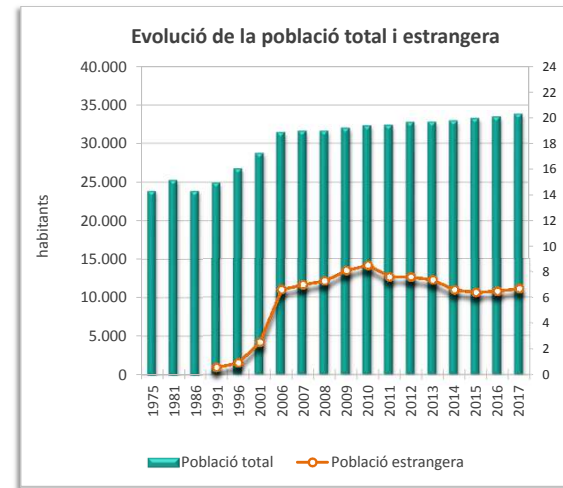
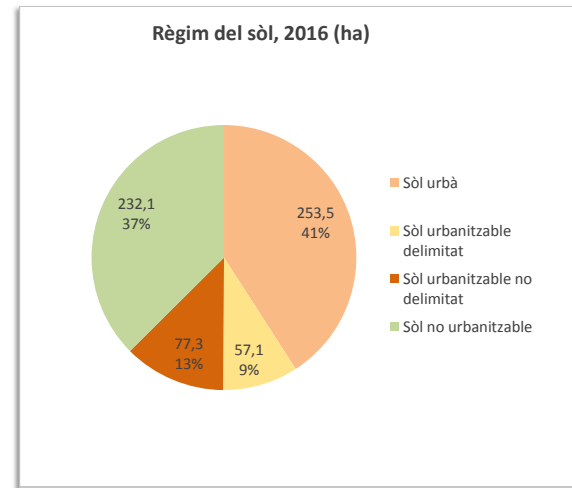
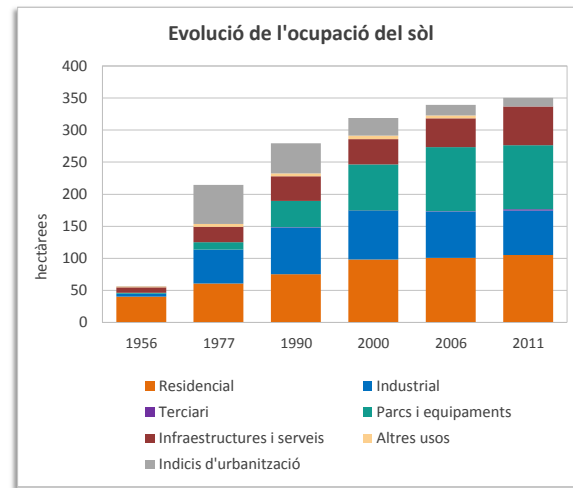
## Territori

Superfície segons usos del sòl 2011 (ha)	616,9	Superfície segons planejament 2016 (ha)	620,0
Sòl ocupat (ha)	350,4	Sòl urbà (ha)	253,5
% Ocupació del sòl	56,8	Sòl urbanitzable delimitat (ha)	57,1
% Sòl residencial	30,0	Sòl urbanitzable no delimitat (ha)	77,3
% Sòl no residencial	52,8	Sòl no urbanitzable (ha)	232,1
% Sòl per a infraestructures i sistemes	17,2		
Densitat neta (habitants/ha sòl residencial)	322		

## Població

Població 2017	33.873	Taxa de natalitat (‰) <sup>1</sup>	9,4
Homes	16.500	Taxa de mortalitat (‰) <sup>1</sup>	6,3
Dones	17.373	Índex sintètic de fecunditat <sup>1</sup>	1,4
Índex de masculinitat	95,0		
Creixement de població 2012-2017	1.081	Població estrangera 2017	2.275
% Creixement de població 2012-2017	3,3	% Població estrangera	6,7
% Població 0-14 anys	17,2	Homes	1.124
% Població 65 i més anys	16,7	Dones	1.151
Taxa de joventut (%)	9,1	% Població estrangera de nacionalitat europea	30,9
Índex d'envelliment	96,6	% Població estrangera de nacionalitat africana	27,0
Índex de sobreenvelliment	11,5	% Població estrangera de nacionalitat americana	31,1
Índex de dependència global	51,2	% Població estrangera de la resta del món	11,0

<sup>1</sup> Les dades de les taxes de natalitat, mortalitat i de l'índex sintètic de fecunditat són de l'any 2016



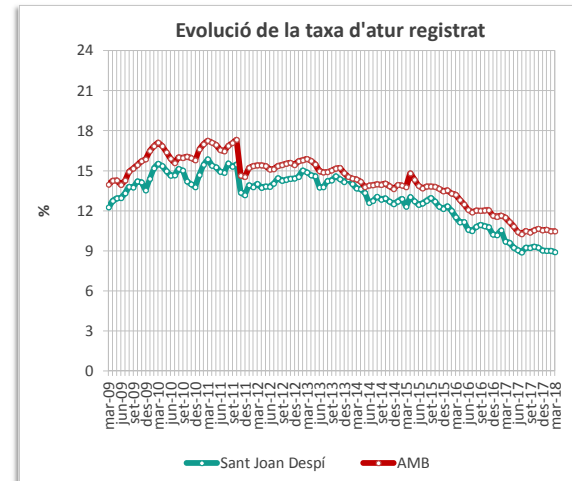
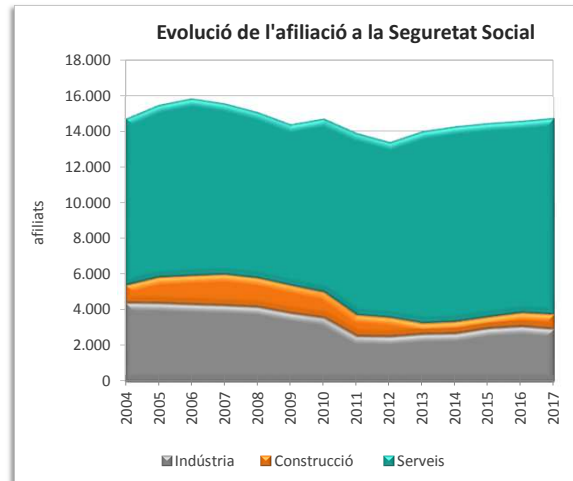
## Activitat econòmica

Renda Familiar Disponible per càpita 2017 (€) <sup>2</sup>	17.334	Atur registrat març 2018	1.443
Índex RFDPD 2017 (AMB = 100) <sup>2</sup>	89,2	Taxa d'atur	8,9
Població activa 2018 (1trim)	16.175	Atur masculí	594
Afiliació Seguretat Social desembre 2017	14.728	Atur femení	849
% Agricultura	0,1	Atur estranger masculí	79
% Indústria	19,8	Atur estranger femení	81
% Construcció	5,6	Atur jove masculí (<20 a 34 anys)	129
% Serveis	74,6	Atur jove femení (<20 a 34 anys)	166

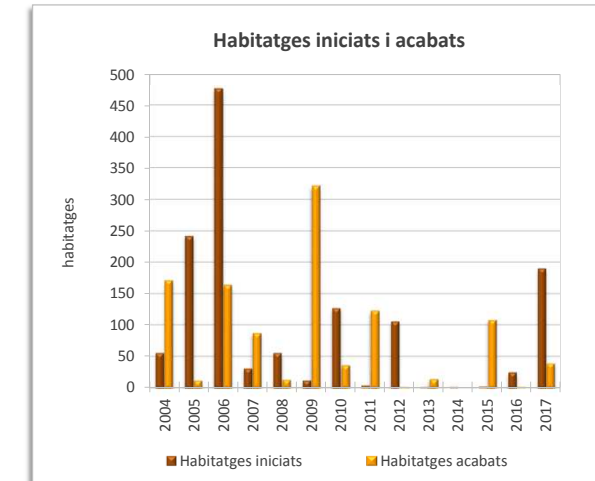
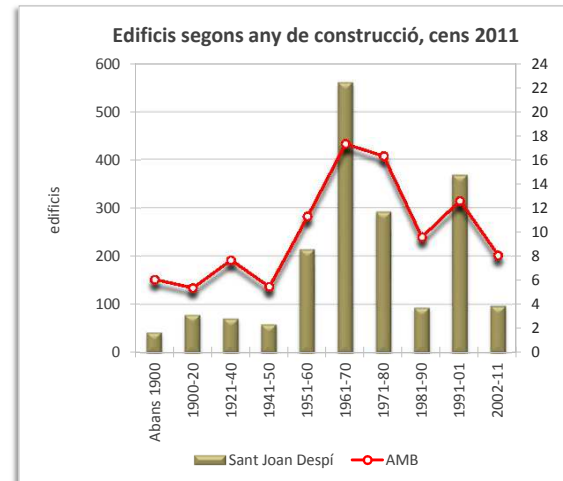
<sup>2</sup> Dades provisionals

## Edificis i habitatges

Edificis destinats a habitatges 2011	1.878	Habitatges iniciats 2017	190
% edificis en mal estat o ruïnós	4,7	Habitatges acabats 2017	39
% edificis en estat deficient	10,0	Mitjana anual habitatges acabats 2004-2017	78
Habitatges familiars 2011	13.518	Habitatges HPO iniciats 2017	84
% habitatges principals	90,5	Habitatges HPO acabats 2017	27
% habitatges secundaris	1,1	Mitjana anual habitatges acabats HPO 2004-2017	38
% habitatges no principals buits	8,3		



La davallada que s'observa a la sèrie al novembre de 2011 és deguda a l'actualització de les dades de població activa.





Superfície (km²)	7,8
Densitat de població (habitants/(km²))	2.205

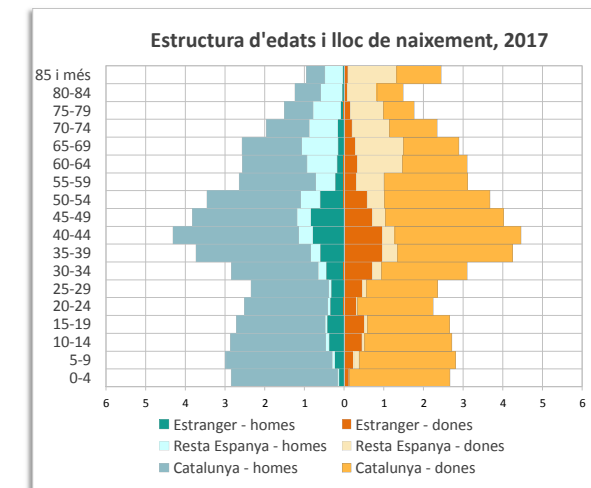
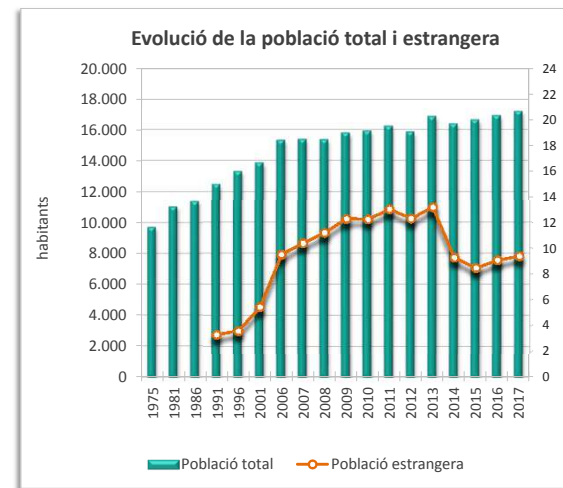
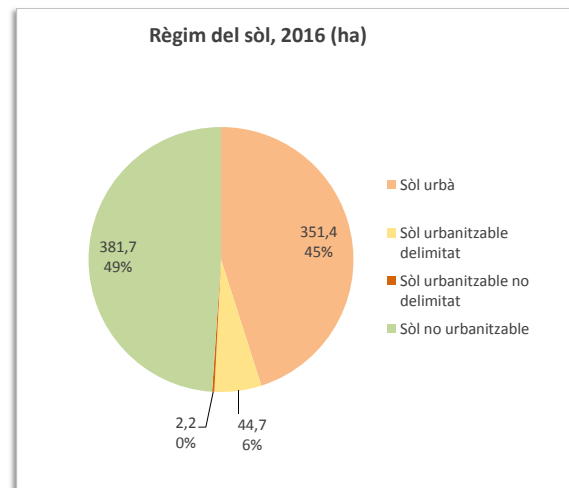
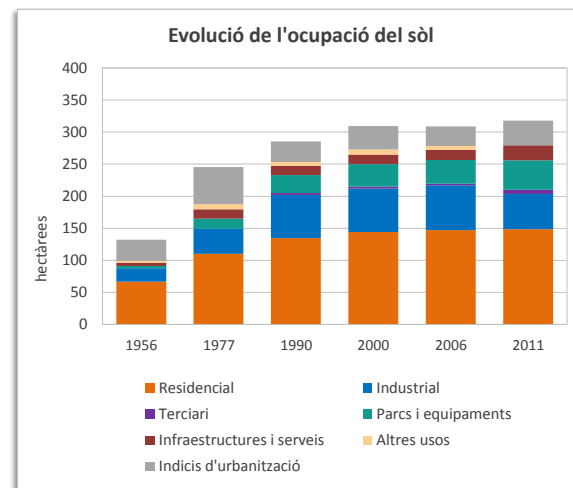
## Territori

Superfície segons usos del sòl 2011 (ha)	781,5	Superfície segons planejament 2016 (ha)	780,0
Sòl ocupat (ha)	318,1	Sòl urbà (ha)	351,4
% Ocupació del sòl	40,7	Sòl urbanitzable delimitat (ha)	44,7
% Sòl residencial	46,7	Sòl urbanitzable no delimitat (ha)	2,2
% Sòl no residencial	45,9	Sòl no urbanitzable (ha)	381,7
% Sòl per a infraestructures i sistemes	7,4		
Densitat neta (habitants/ha sòl residencial)	116		

## Població

Població 2017	17.201	Taxa de natalitat (%) <sup>1</sup>	10,8
Homes	8.235	Taxa de mortalitat (%) <sup>1</sup>	8,7
Dones	8.966	Índex sintètic de fecunditat <sup>1</sup>	1,6
Índex de masculinitat	91,8		
Creixement de població 2012-2017	1.327	Població estrangera 2017	1.609
% Creixement de població 2012-2017	8,4	% Població estrangera	9,4
% Població 0-14 anys	16,9	Homes	741
% Població 65 i més anys	19,2	Dones	868
Taxa de joventut (%)	8,9	% Població estrangera de nacionalitat europea	60,8
Índex d'envelliment	113,4	% Població estrangera de nacionalitat africana	4,5
Índex de sobreenvelliment	17,7	% Població estrangera de nacionalitat americana	26,7
Índex de dependència global	56,4	% Població estrangera de la resta del món	8,0

<sup>1</sup> Les dades de les taxes de natalitat, mortalitat i de l'índex sintètic de fecunditat són de l'any 2016



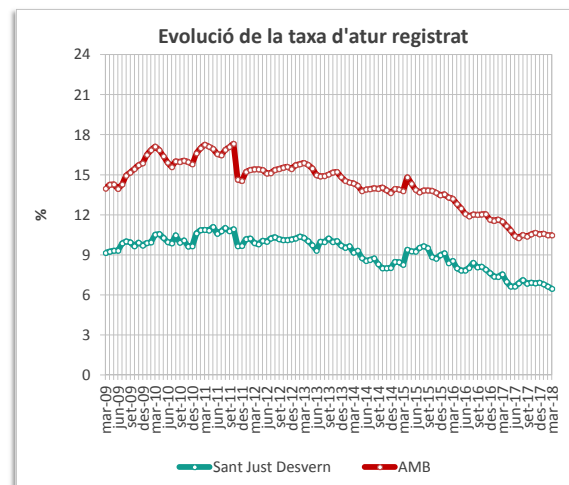
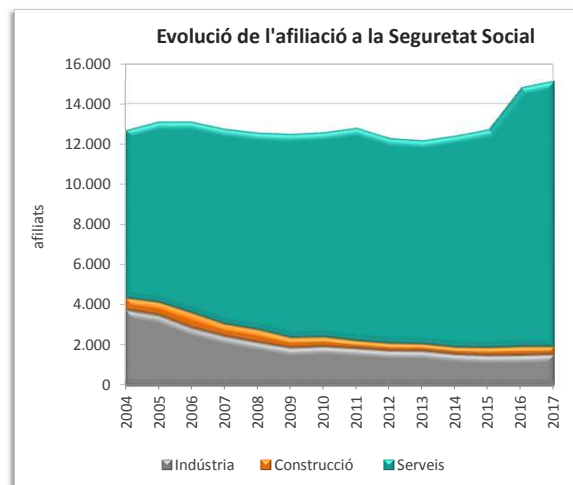
## Activitat econòmica

Renda Familiar Disponible per càpita 2017 (€) <sup>2</sup>	26.963	Atur registrat març 2018	486
Índex RFDPD 2017 (AMB = 100) <sup>2</sup>	138,7	Taxa d'atur	6,5
Població activa 2018 (1trim)	7.522	Atur masculí	213
Afiliació Seguretat Social desembre 2017	15.133	Atur femení	273
% Agricultura	0,1	Atur estranger masculí	25
% Indústria	10,0	Atur estranger femení	18
% Construcció	2,6	Atur jove masculí (<20 a 34 anys)	46
% Serveis	87,2	Atur jove femení (<20 a 34 anys)	38

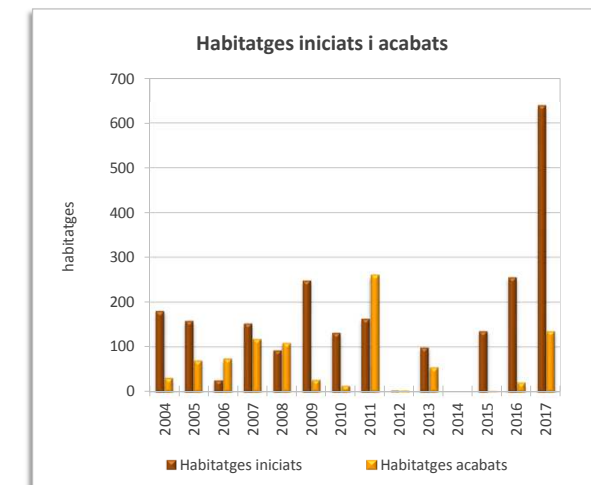
<sup>2</sup> Dades provisionals

## Edificis i habitatges

Edificis destinats a habitatges 2011	1.928	Habitatges iniciats 2017	639
% edificis en mal estat o ruïnós	0,8	Habitatges acabats 2017	135
% edificis en estat deficient	3,6	Mitjana anual habitatges acabats 2004-2017	66
Habitatges familiars 2011	7.502	Habitatges HPO iniciats 2017	2
% habitatges principals	78,0	Habitatges HPO acabats 2017	2
% habitatges secundaris	2,1	Mitjana anual habitatges acabats HPO 2004-2017	35
% habitatges no principals buits	20,0		



La davallada que s'observa a la sèrie al novembre de 2011 és deguda a l'actualització de les dades de població activa.



Superfície (km<sup>2</sup>) 9,1  
 Densitat de població (habitants/(km<sup>2</sup>)) 3.075

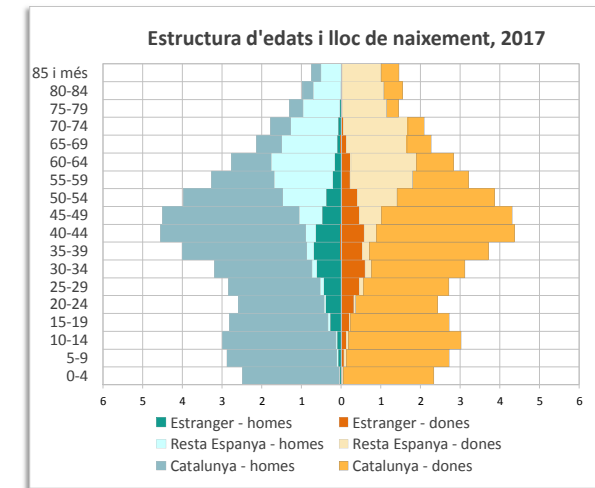
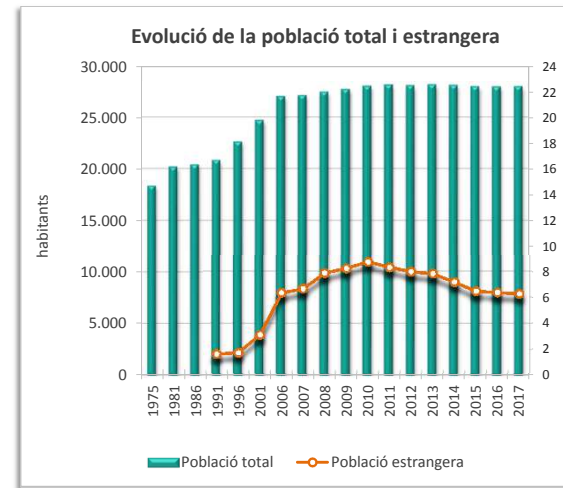
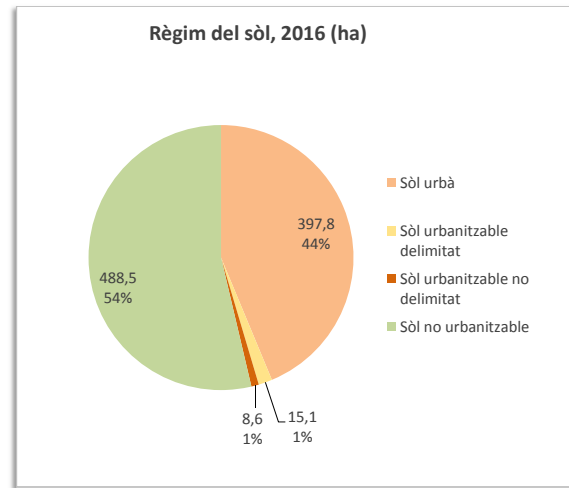
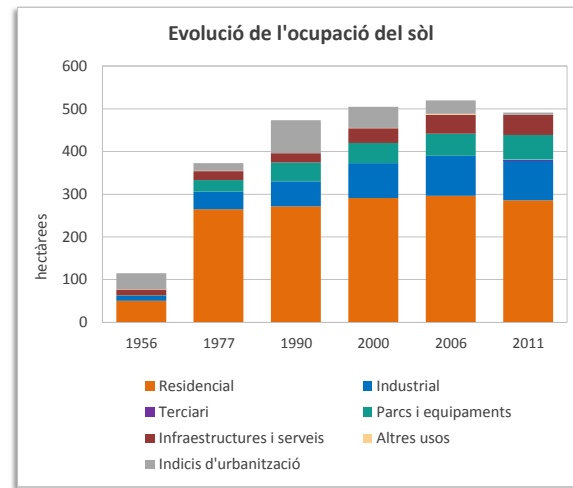
## Territori

Superfície segons usos del sòl 2011 (ha)	912,3	Superfície segons planejament 2016 (ha)	910,0
Sòl ocupat (ha)	491,5	Sòl urbà (ha)	397,8
% Ocupació del sòl	53,9	Sòl urbanitzable delimitat (ha)	15,1
% Sòl residencial	58,1	Sòl urbanitzable no delimitat (ha)	8,6
% Sòl no residencial	32,3	Sòl no urbanitzable (ha)	488,5
% Sòl per a infraestructures i sistemes	9,6		
Densitat neta (habitants/ha sòl residencial)	98		

## Població

Població 2017	27.982	Taxa de natalitat (%) <sup>1</sup>	9,4
Homes	13.932	Taxa de mortalitat (%) <sup>1</sup>	6,7
Dones	14.050	Índex sintètic de fecunditat <sup>1</sup>	1,4
Índex de masculinitat	99,2		
Creixement de població 2012-2017	-102	Població estrangera 2017	1.775
% Creixement de població 2012-2017	-0,4	% Població estrangera	6,3
% Població 0-14 anys	16,5	Homes	939
% Població 65 i més anys	15,7	Dones	836
Taxa de joventut (%)	9,4	% Població estrangera de nacionalitat europea	22,0
Índex d'envelliment	95,7	% Població estrangera de nacionalitat africana	48,5
Índex de sobreenvelliment	14,1	% Població estrangera de nacionalitat americana	18,5
Índex de dependència global	47,5	% Població estrangera de la resta del món	11,0

<sup>1</sup> Les dades de les taxes de natalitat, mortalitat i de l'índex sintètic de fecunditat són de l'any 2016



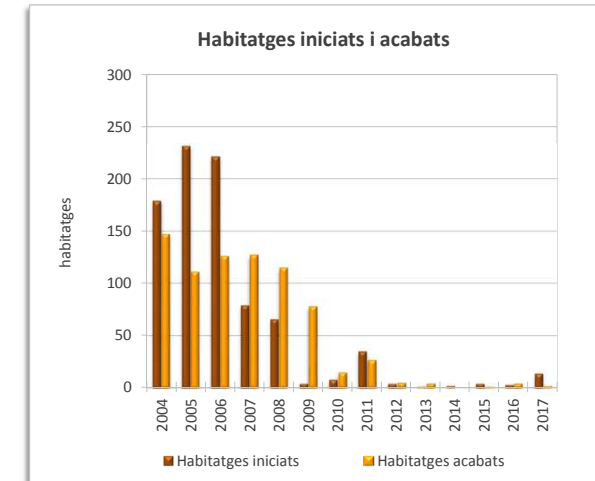
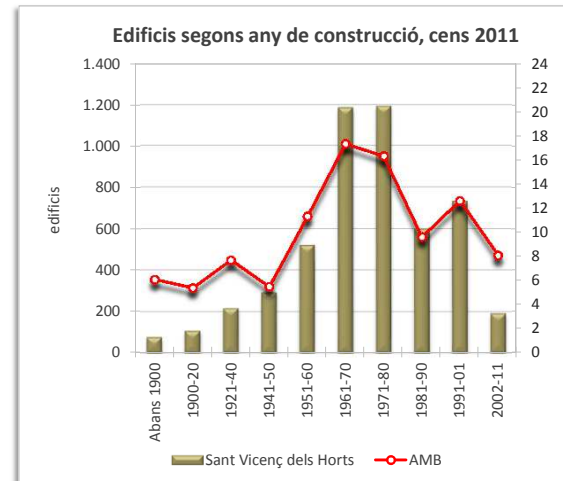
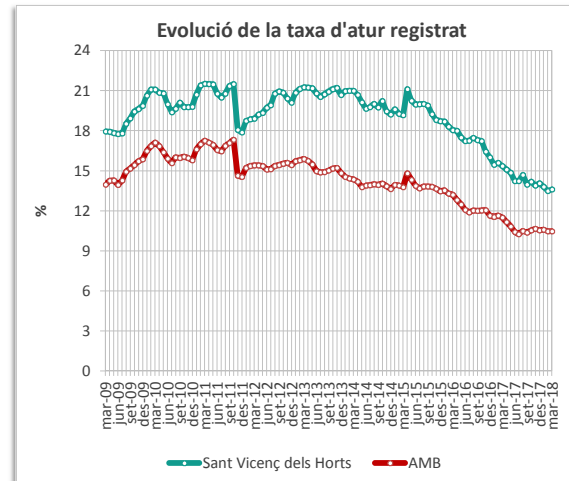
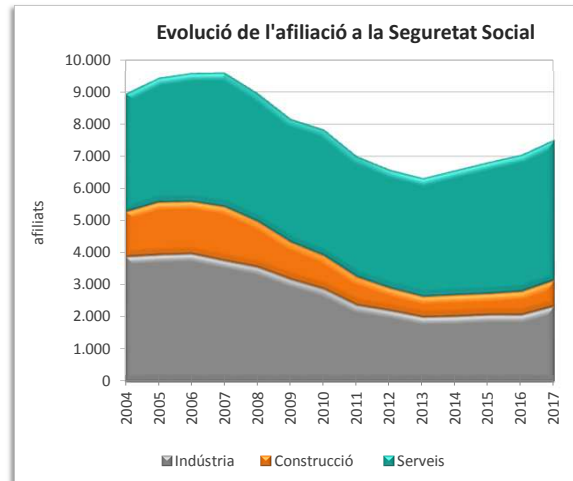
## Activitat econòmica

Renda Familiar Disponible per càpita 2017 (€) <sup>2</sup>	14.545	Atur registrat març 2018	1.878
Índex RFDPD 2017 (AMB = 100) <sup>2</sup>	74,8	Taxa d'atur	13,6
Població activa 2018 (1trim)	13.786	Atur masculí	767
Afiliació Seguretat Social desembre 2017	7.522	Atur femení	1.111
% Agricultura	0,2	Atur estranger masculí	96
% Indústria	30,9	Atur estranger femení	113
% Construcció	10,8	Atur jove masculí (<20 a 34 anys)	211
% Serveis	58,0	Atur jove femení (<20 a 34 anys)	242

<sup>2</sup> Dades provisionals

## Edificis i habitatges

Edificis destinats a habitatges 2011	5.109	Habitatges iniciats 2017	14
% edificis en mal estat o ruïnós	1,5	Habitatges acabats 2017	2
% edificis en estat deficient	6,8	Mitjana anual habitatges acabats 2004-2017	54
Habitatges familiars 2011	12.037	Habitatges HPO iniciats 2017	0
% habitatges principals	82,0	Habitatges HPO acabats 2017	0
% habitatges secundaris	8,1	Mitjana anual habitatges acabats HPO 2004-2017	2
% habitatges no principals buits	10,0		



La davallada que s'observa a la sèrie al novembre de 2011 és deguda a l'actualització de les dades de població activa.

Superfície (km²)	7,5
Densitat de població (habitants/(km²))	1.078

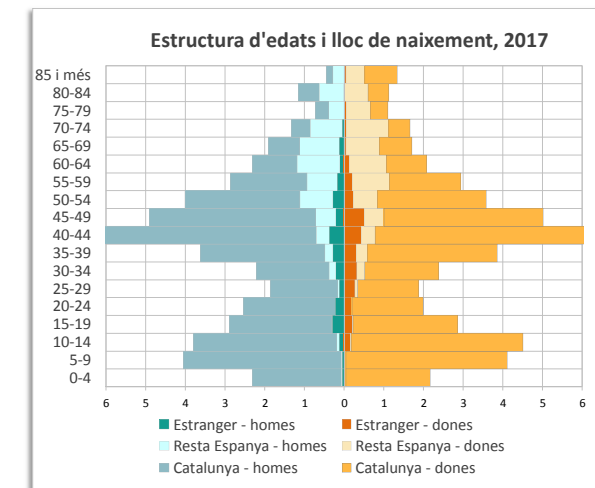
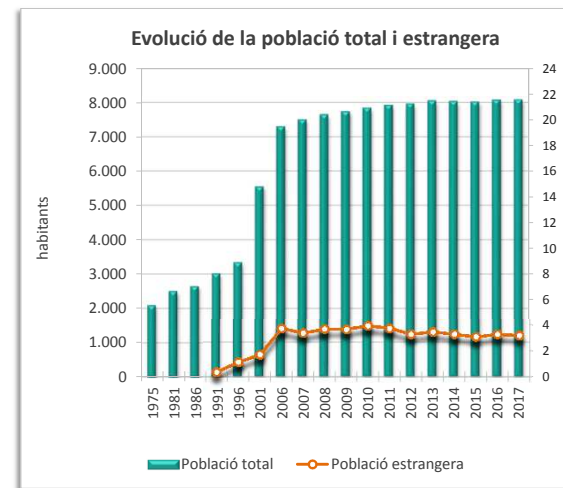
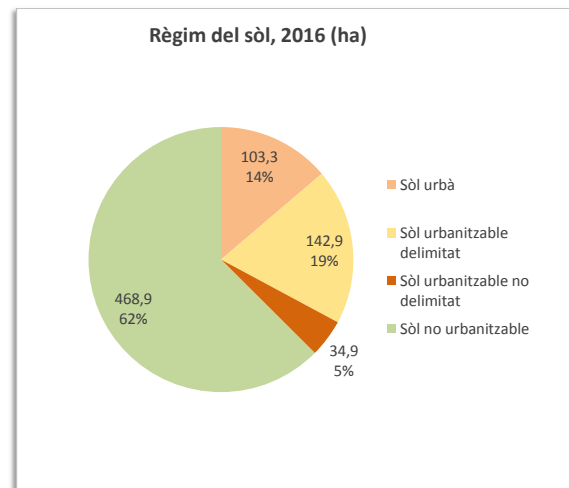
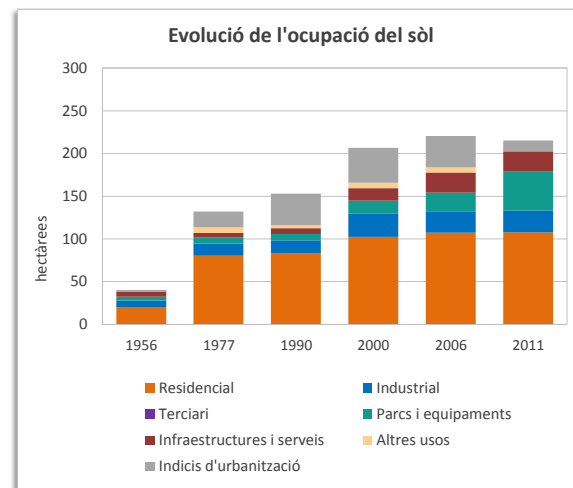
## Territori

Superfície segons usos del sòl 2011 (ha)	749,4	Superfície segons planejament 2016 (ha)	750,0
Sòl ocupat (ha)	215,3	Sòl urbà (ha)	103,3
% Ocupació del sòl	28,7	Sòl urbanitzable delimitat (ha)	142,9
% Sòl residencial	49,9	Sòl urbanitzable no delimitat (ha)	34,9
% Sòl no residencial	39,4	Sòl no urbanitzable (ha)	468,9
% Sòl per a infraestructures i sistemes	10,7		
Densitat neta (habitants/ha sòl residencial)	75		

## Població

Població 2017	8.082	Taxa de natalitat (%) <sup>1</sup>	7,1
Homes	3.965	Taxa de mortalitat (%) <sup>1</sup>	5,7
Dones	4.117	Índex sintètic de fecunditat <sup>1</sup>	1,0
Índex de masculinitat	96,3		
Creixement de població 2012-2017	118	Població estrangera 2017	261
% Creixement de població 2012-2017	1,5	% Població estrangera	3,2
% Població 0-14 anys	20,9	Homes	124
% Població 65 i més anys	12,5	Dones	137
Taxa de joventut (%)	8,9	% Població estrangera de nacionalitat europea	57,1
Índex d'envelliment	59,8	% Població estrangera de nacionalitat africana	6,9
Índex de sobreenvelliment	14,3	% Població estrangera de nacionalitat americana	29,1
Índex de dependència global	50,3	% Població estrangera de la resta del món	6,9

<sup>1</sup> Les dades de les taxes de natalitat, mortalitat i de l'índex sintètic de fecunditat són de l'any 2016



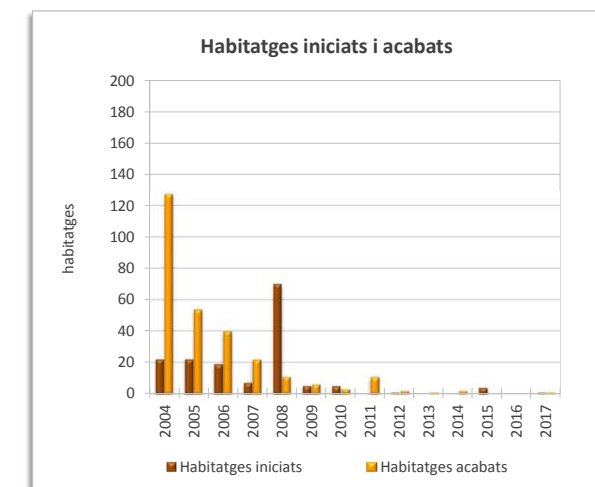
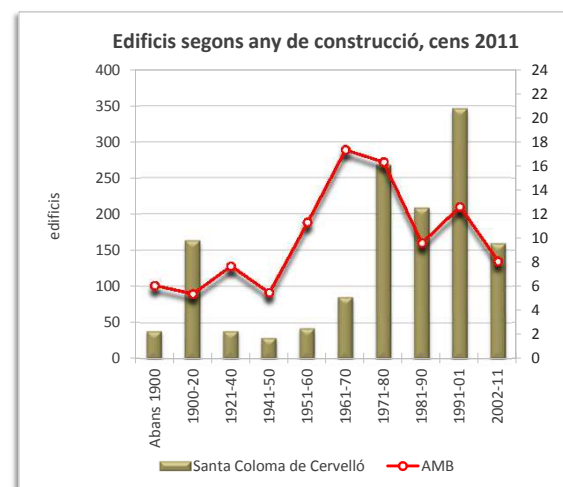
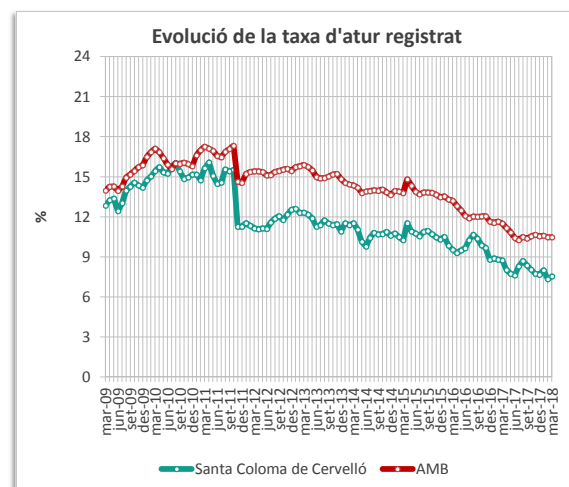
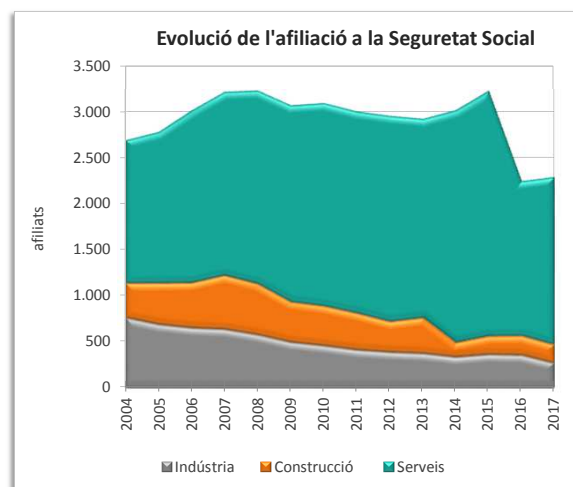
## Activitat econòmica

Renda Familiar Disponible per càpita 2017 (€) <sup>2</sup>	17.608	Atur registrat març 2018	285
Índex RFDPD 2017 (AMB = 100) <sup>2</sup>	90,6	Taxa d'atur	7,5
Població activa 2018 (1trim)	3.778	Atur masculí	124
Afiliació Seguretat Social desembre 2017	2.287	Atur femení	161
% Agricultura	0,7	Atur estranger masculí	5
% Indústria	10,8	Atur estranger femení	7
% Construcció	8,8	Atur jove masculí (<20 a 34 anys)	37
% Serveis	79,7	Atur jove femení (<20 a 34 anys)	24

## Edificis i habitatges

Edificis destinats a habitatges 2011	1.375	Habitatges iniciats 2017	1
% edificis en mal estat o ruïnós	0,3	Habitatges acabats 2017	1
% edificis en estat deficient	3,5	Mitjana anual habitatges acabats 2004-2017	20
Habitatges familiars 2011	3.032	Habitatges HPO iniciats 2017	0
% habitatges principals	90,3	Habitatges HPO acabats 2017	0
% habitatges secundaris	4,9	Mitjana anual habitatges acabats HPO 2004-2017	0
% habitatges no principals buits	4,7		

<sup>2</sup> Dades provisionals

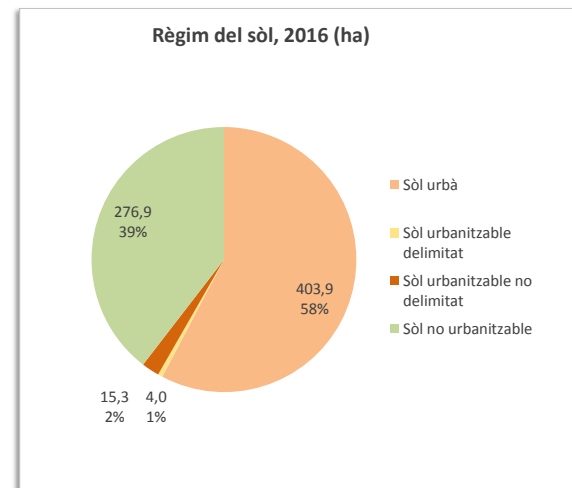
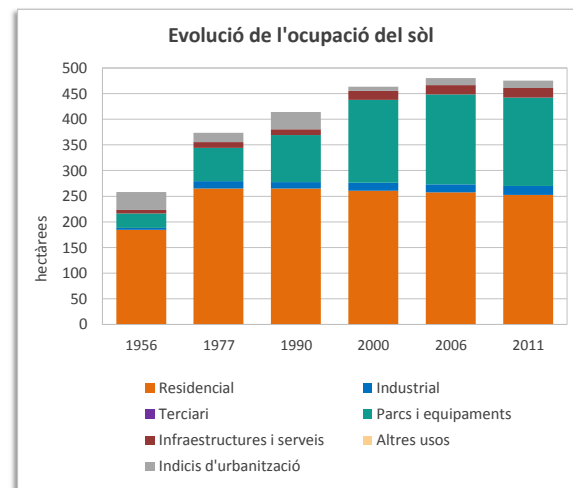


La davallada que s'observa a la sèrie al novembre de 2011 és deguda a l'actualització de les dades de població activa.

Superfície (km²) 7,0  
 Densitat de població (habitants/(km²)) 16.800

## Territori

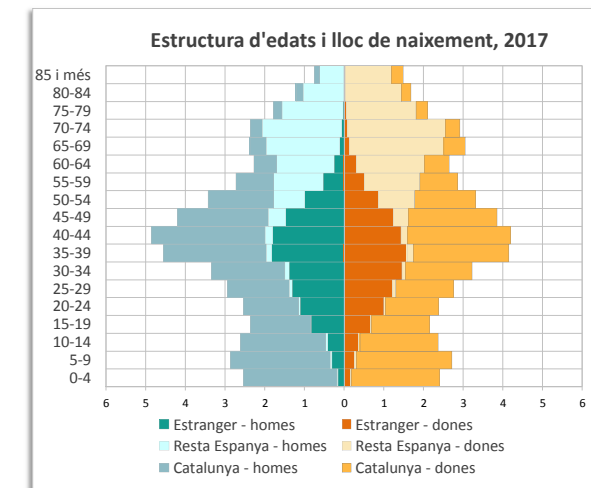
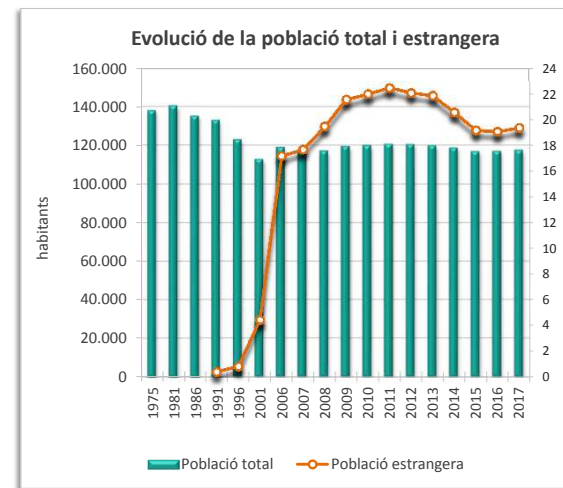
Superfície segons usos del sòl 2011 (ha)	699,7	Superfície segons planejament 2016 (ha)	700,0
Sòl ocupat (ha)	475,9	Sòl urbà (ha)	403,9
% Ocupació del sòl	68,0	Sòl urbanitzable delimitat (ha)	4,0
% Sòl residencial	53,1	Sòl urbanitzable no delimitat (ha)	15,3
% Sòl no residencial	43,0	Sòl no urbanitzable (ha)	276,9
% Sòl per a infraestructures i sistemes	3,9		
Densitat neta (habitants/ha sòl residencial)	465		



## Població

Població 2017	117.597	Taxa de natalitat (%) <sup>1</sup>	10,0
Homes	58.452	Taxa de mortalitat (%) <sup>1</sup>	8,0
Dones	59.145	Índex sintètic de fecunditat <sup>1</sup>	1,5
Índex de masculinitat	98,8		
Creixement de població 2012-2017	-2.996	Població estrangera 2017	22.840
% Creixement de població 2012-2017	-2,5	% Població estrangera	19,4
% Població 0-14 anys	15,5	Homes	12.267
% Població 65 i més anys	19,7	Dones	10.573
Taxa de joventut (%)	8,6	% Població estrangera de nacionalitat europea	11,2
Índex d'envelliment	127,2	% Població estrangera de nacionalitat africana	21,8
Índex de sobreenvelliment	11,3	% Població estrangera de nacionalitat americana	24,5
Índex de dependència global	54,4	% Població estrangera de la resta del món	42,4

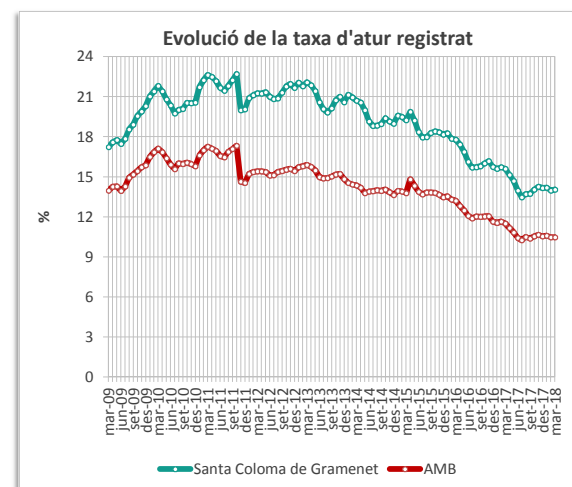
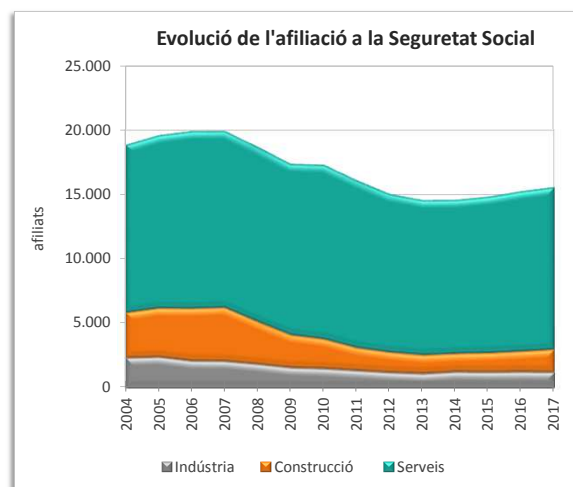
<sup>1</sup> Les dades de les taxes de natalitat, mortalitat i de l'índex sintètic de fecunditat són de l'any 2016



## Activitat econòmica

Renda Familiar Disponible per càpita 2017 (€) <sup>2</sup>	14.521	Atur registrat març 2018	8.333
Índex RFDPD 2017 (AMB = 100) <sup>2</sup>	74,7	Taxa d'atur	14,0
Població activa 2018 (1trim)	59.336	Atur masculí	3.795
Afiliació Seguretat Social desembre 2017	15.565	Atur femení	4.538
% Agricultura	0,0	Atur estranger masculí	959
% Indústria	7,6	Atur estranger femení	1.053
% Construcció	11,4	Atur jove masculí (<20 a 34 anys)	909
% Serveis	81,0	Atur jove femení (<20 a 34 anys)	1.152

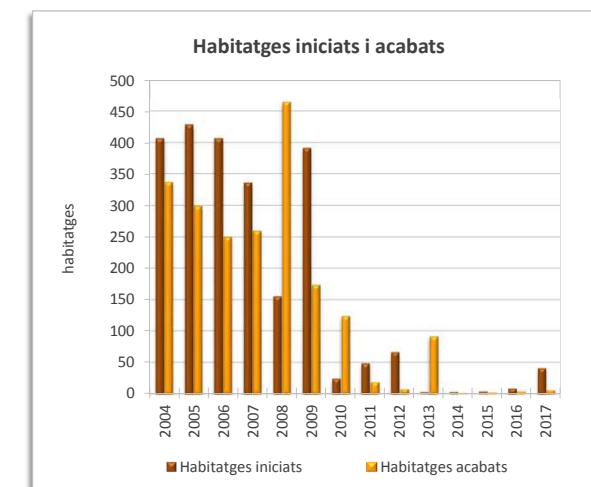
<sup>2</sup> Dades provisionals



La davallada que s'observa a la sèrie al novembre de 2011 és deguda a l'actualització de les dades de població activa.

## Edificis i habitatges

Edificis destinats a habitatges 2011	6.339	Habitatges iniciats 2017	41
% edificis en mal estat o ruïnós	1,9	Habitatges acabats 2017	6
% edificis en estat deficient	10,5	Mitjana anual habitatges acabats 2004-2017	146
Habitatges familiars 2011	48.515	Habitatges HPO iniciats 2017	0
% habitatges principals	94,1	Habitatges HPO acabats 2017	0
% habitatges secundaris	1,0	Mitjana anual habitatges acabats HPO 2004-2017	76
% habitatges no principals buits	4,9		



Superfície (km²)	8,0
Densitat de població (habitants/(km²))	1.081

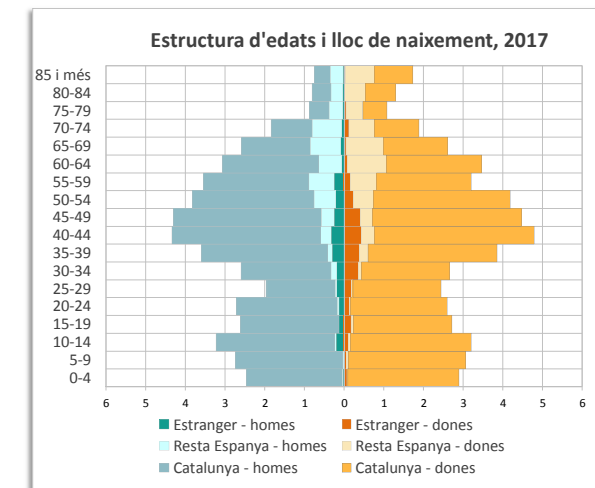
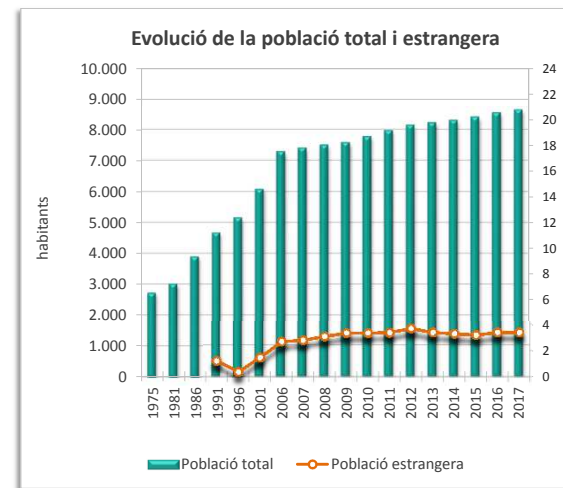
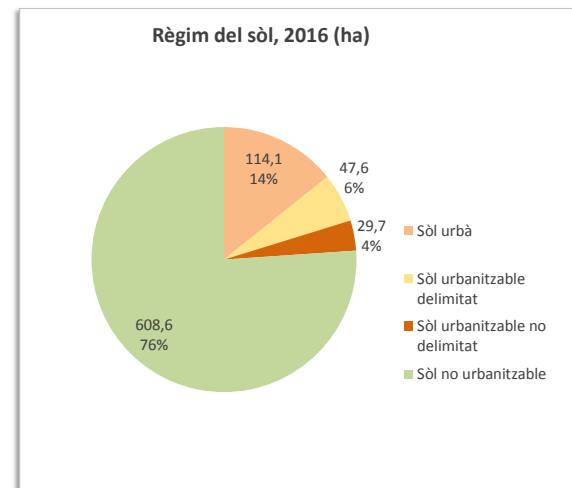
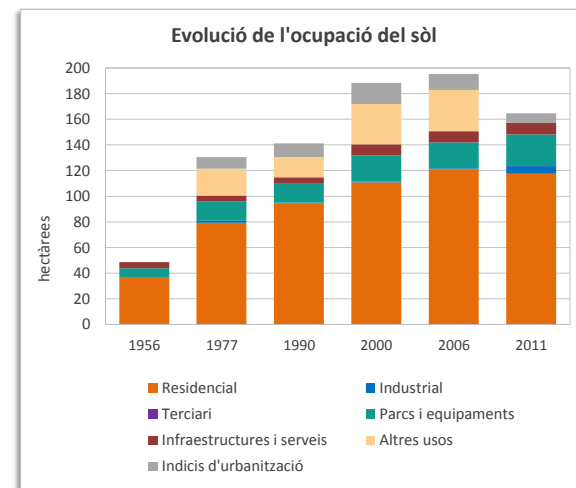
**Territori**

Superfície segons usos del sòl 2011 (ha)	790,3	Superfície segons planejament 2016 (ha)	800,0
Sòl ocupat (ha)	164,8	Sòl urbà (ha)	114,1
% Ocupació del sòl	20,9	Sòl urbanitzable delimitat (ha)	47,6
% Sòl residencial	71,3	Sòl urbanitzable no delimitat (ha)	29,7
% Sòl no residencial	23,3	Sòl no urbanitzable (ha)	608,6
% Sòl per a infraestructures i sistemes	5,4		
Densitat neta (habitants/ha sòl residencial)	74		

**Població**

Població 2017	8.645	Taxa de natalitat (%) <sup>1</sup>	10,8
Homes	4.136	Taxa de mortalitat (%) <sup>1</sup>	6,3
Dones	4.509	Índex sintètic de fecunditat <sup>1</sup>	1,6
Índex de masculinitat	91,7		
Creixement de població 2012-2017	494	Població estrangera 2017	290
% Creixement de població 2012-2017	6,1	% Població estrangera	3,4
% Població 0-14 anys	17,6	Homes	135
% Població 65 i més anys	15,5	Dones	155
Taxa de joventut (%)	9,4	% Població estrangera de nacionalitat europea	49,7
Índex d'envelliment	88,0	% Població estrangera de nacionalitat africana	8,3
Índex de sobreenvelliment	16,1	% Població estrangera de nacionalitat americana	33,8
Índex de dependència global	49,4	% Població estrangera de la resta del món	8,3

<sup>1</sup> Les dades de les taxes de natalitat, mortalitat i de l'índex sintètic de fecunditat són de l'any 2016



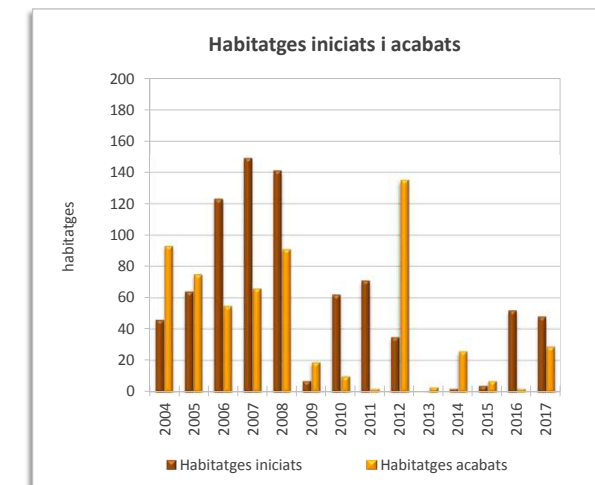
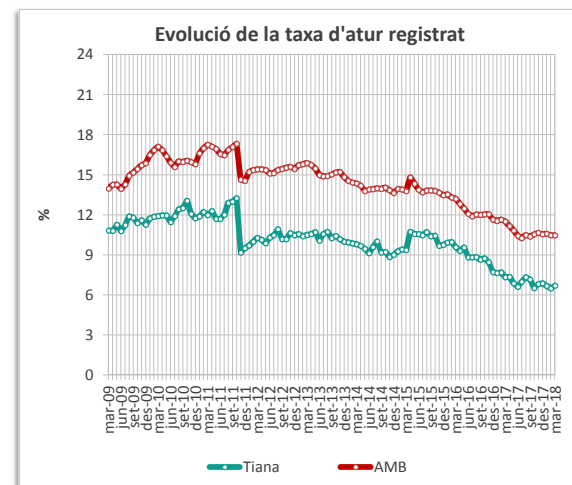
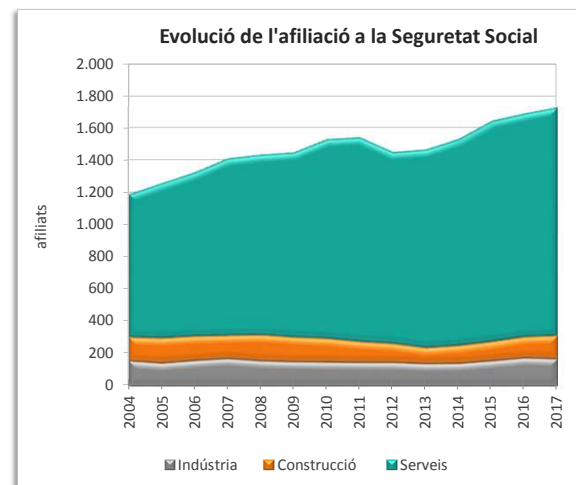
**Activitat econòmica**

Renda Familiar Disponible per càpita 2017 (€) <sup>2</sup>	22.366	Atur registrat març 2018	257
Índex RFDPD 2017 (AMB = 100) <sup>2</sup>	115,1	Taxa d'atur	6,7
Població activa 2018 (1trim)	3.835	Atur masculí	102
Afiliació Seguretat Social desembre 2017	1.724	Atur femení	155
% Agricultura	0,6	Atur estranger masculí	7
% Indústria	9,0	Atur estranger femení	5
% Construcció	8,3	Atur jove masculí (<20 a 34 anys)	22
% Serveis	82,1	Atur jove femení (<20 a 34 anys)	27

<sup>2</sup> Dades provisionals

**Edificis i habitatges**

Edificis destinats a habitatges 2011	1.578	Habitatges iniciats 2017	48
% edificis en mal estat o ruïnós	0,3	Habitatges acabats 2017	29
% edificis en estat deficient	3,7	Mitjana anual habitatges acabats 2004-2017	44
Habitatges familiars 2011	3.096	Habitatges HPO iniciats 2017	0
% habitatges principals	93,2	Habitatges HPO acabats 2017	0
% habitatges secundaris	1,1	Mitjana anual habitatges acabats HPO 2004-2017	15
% habitatges no principals buits	5,6		



La davallada que s'observa a la sèrie al novembre de 2011 és deguda a l'actualització de les dades de població activa.

Superfície (km²)	13,5
Densitat de població (habitants/(km²))	441

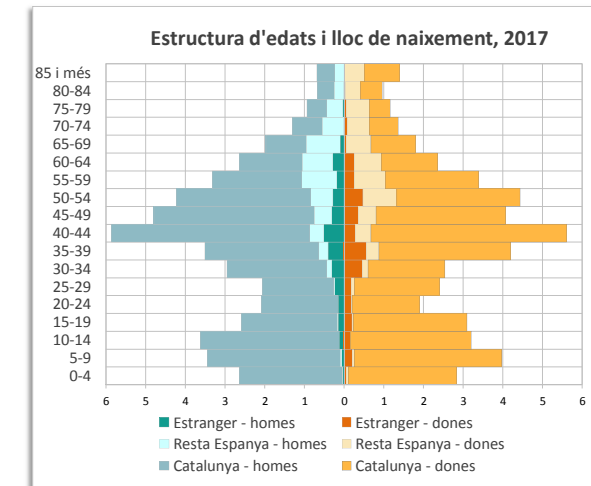
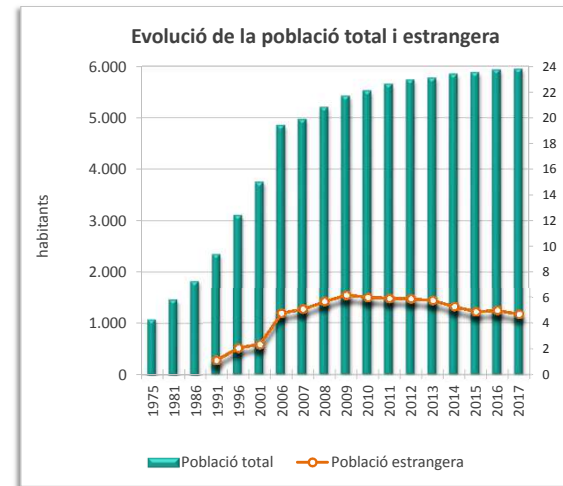
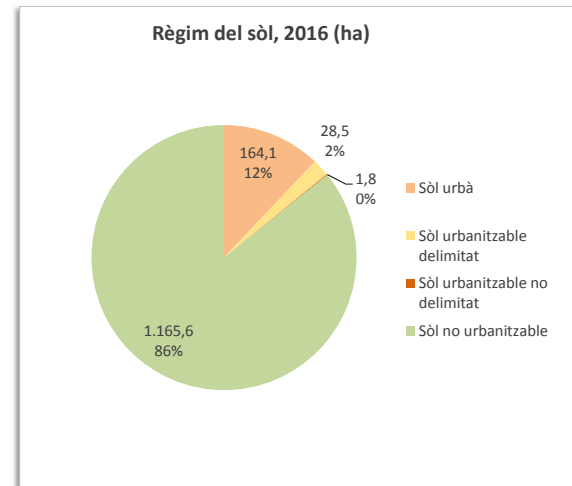
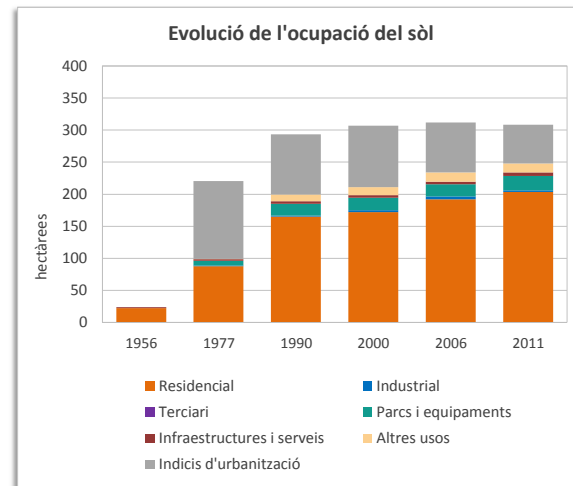
## Territori

Superfície segons usos del sòl 2011 (ha)	1.355,6	Superfície segons planejament 2016 (ha)	1.360,0
Sòl ocupat (ha)	308,6	Sòl urbà (ha)	164,1
% Ocupació del sòl	22,8	Sòl urbanitzable delimitat (ha)	28,5
% Sòl residencial	65,9	Sòl urbanitzable no delimitat (ha)	1,8
% Sòl no residencial	32,3	Sòl no urbanitzable (ha)	1.165,6
% Sòl per a infraestructures i sistemes	1,8		
Densitat neta (habitants/ha sòl residencial)	29		

## Població

Població 2017	5.950	Taxa de natalitat (%) <sup>1</sup>	9,8
Homes	2.934	Taxa de mortalitat (%) <sup>1</sup>	5,7
Dones	3.016	Índex sintètic de fecunditat <sup>1</sup>	1,4
Índex de masculinitat	97,3		
Creixement de població 2012-2017	210	Població estrangera 2017	282
% Creixement de població 2012-2017	3,7	% Població estrangera	4,7
% Població 0-14 anys	19,7	Homes	133
% Població 65 i més anys	12,2	Dones	149
Taxa de joventut (%)	8,4	% Població estrangera de nacionalitat europea	54,6
Índex d'envelliment	62,1	% Població estrangera de nacionalitat africana	12,1
Índex de sobreenvelliment	17,0	% Població estrangera de nacionalitat americana	28,0
Índex de dependència global	46,9	% Població estrangera de la resta del món	5,3

<sup>1</sup> Les dades de les taxes de natalitat, mortalitat i de l'índex sintètic de fecunditat són de l'any 2016



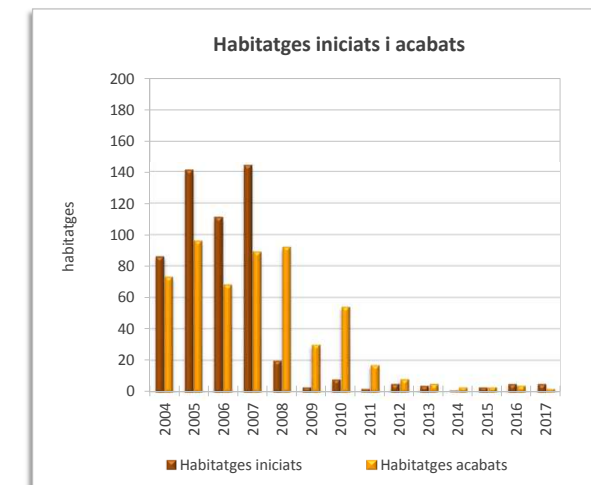
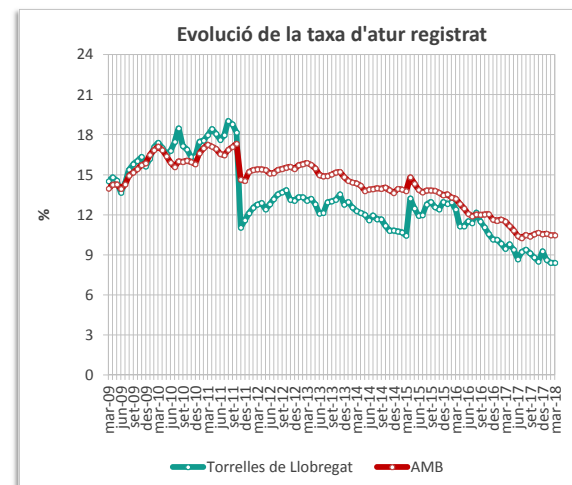
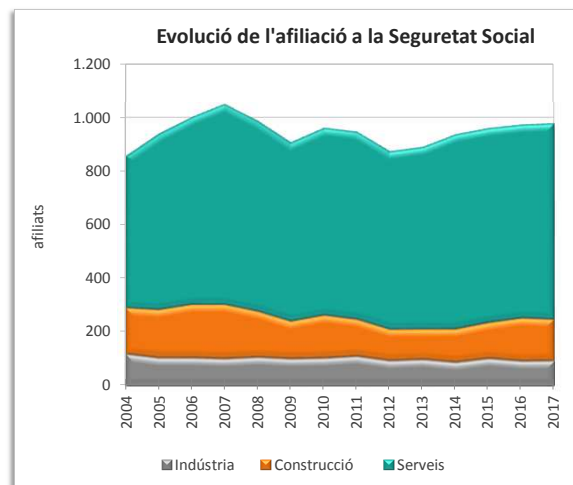
## Activitat econòmica

Renda Familiar Disponible per càpita 2017 (€) <sup>2</sup>	19.323	Atur registrat març 2018	224
Índex RFDPD 2017 (AMB = 100) <sup>2</sup>	99,4	Taxa d'atur	8,4
Població activa 2018 (1trim)	2.664	Atur masculí	94
Afiliació Seguretat Social desembre 2017	977	Atur femení	130
% Agricultura	0,8	Atur estranger masculí	9
% Indústria	8,6	Atur estranger femení	12
% Construcció	15,9	Atur jove masculí (<20 a 34 anys)	24
% Serveis	74,7	Atur jove femení (<20 a 34 anys)	22

## Edificis i habitatges

Edificis destinats a habitatges 2011	1.779	Habitatges iniciats 2017	5
% edificis en mal estat o ruïnós	0,7	Habitatges acabats 2017	2
% edificis en estat deficient	1,6	Mitjana anual habitatges acabats 2004-2017	39
Habitatges familiars 2011	2.533	Habitatges HPO iniciats 2017	0
% habitatges principals	81,2	Habitatges HPO acabats 2017	0
% habitatges secundaris	18,8	Mitjana anual habitatges acabats HPO 2004-2017	5
% habitatges no principals buits	0,0		

<sup>2</sup> Dades provisionals



La davallada que s'observa a la sèrie al novembre de 2011 és deguda a l'actualització de les dades de població activa.

Superfície (km²)	20,4
Densitat de població (habitants/(km²))	3.235

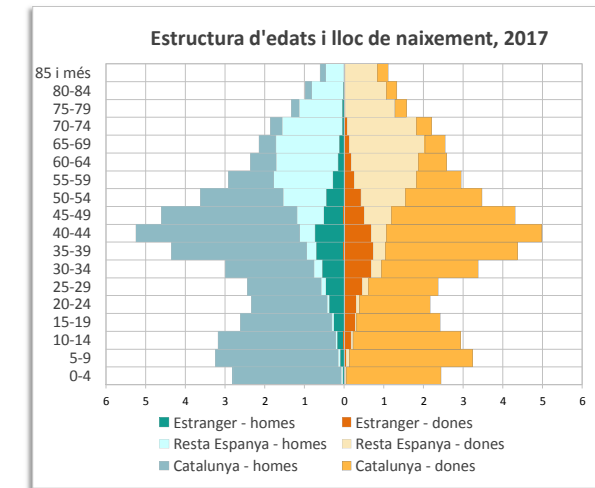
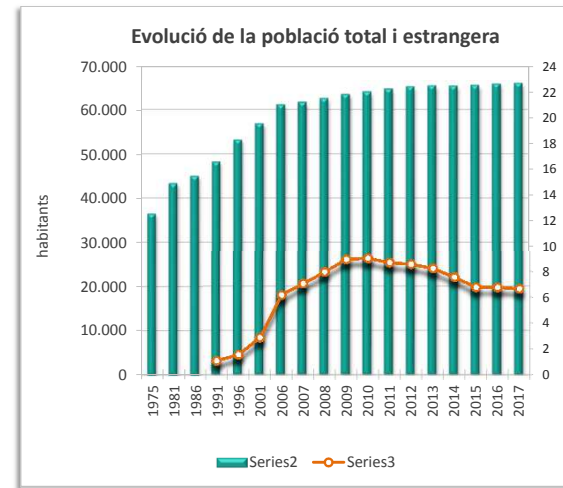
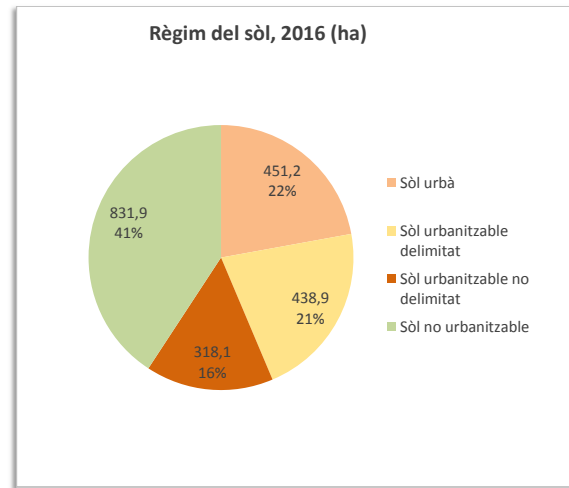
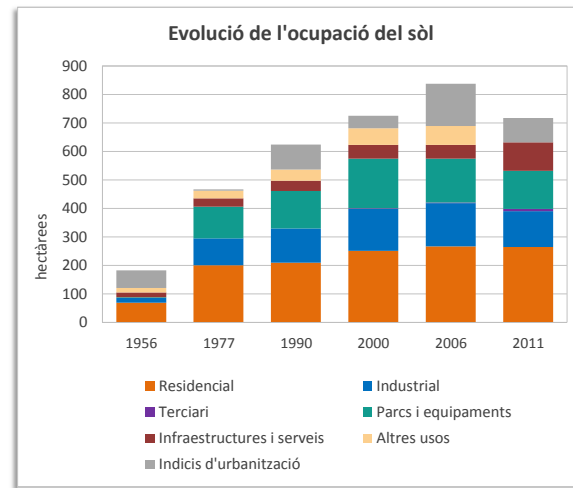
**Territori**

Superfície segons usos del sòl 2011 (ha)	2.035,9	Superfície segons planejament 2016 (ha)	2.040,0
Sòl ocupat (ha)	717,9	Sòl urbà (ha)	451,2
% Ocupació del sòl	35,3	Sòl urbanitzable delimitat (ha)	438,9
% Sòl residencial	36,9	Sòl urbanitzable no delimitat (ha)	318,1
% Sòl no residencial	49,1	Sòl no urbanitzable (ha)	831,9
% Sòl per a infraestructures i sistemes	14,0		
Densitat neta (habitants/ha sòl residencial)	249		

**Població**

Població 2017	65.993	Taxa de natalitat (%) <sup>1</sup>	9,6
Homes	32.731	Taxa de mortalitat (%) <sup>1</sup>	6,4
Dones	33.262	Índex sintètic de fecunditat <sup>1</sup>	1,4
Índex de masculinitat	98,4		
Creixement de població 2012-2017	805	Població estrangera 2017	4.410
% Creixement de població 2012-2017	1,2	% Població estrangera	6,7
% Població 0-14 anys	17,8	Homes	2.246
% Població 65 i més anys	15,7	Dones	2.164
Taxa de joventut (%)	8,4	% Població estrangera de nacionalitat europea	23,3
Índex d'envelliment	87,9	% Població estrangera de nacionalitat africana	37,6
Índex de sobreenvelliment	10,9	% Població estrangera de nacionalitat americana	22,2
Índex de dependència global	50,4	% Població estrangera de la resta del món	17,0

<sup>1</sup> Les dades de les taxes de natalitat, mortalitat i de l'índex sintètic de fecunditat són de l'any 2016



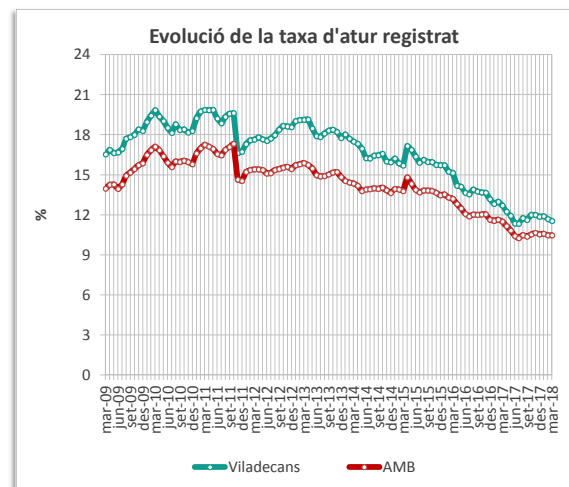
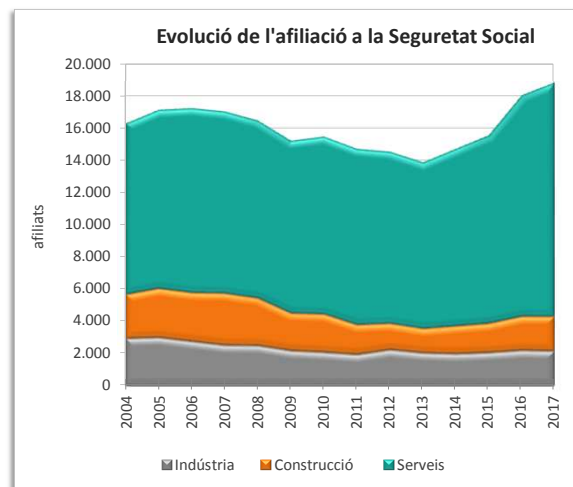
**Activitat econòmica**

Renda Familiar Disponible per càpita 2017 (€) <sup>2</sup>	14.286	Atur registrat març 2018	3.716
Índex RFDPD 2017 (AMB = 100) <sup>2</sup>	73,5	Taxa d'atur	11,5
Població activa 2018 (1trim)	32.187	Atur masculí	1.500
Afiliació Seguretat Social desembre 2017	18.830	Atur femení	2.216
% Agricultura	0,2	Atur estranger masculí	153
% Indústria	11,1	Atur estranger femení	187
% Construcció	11,5	Atur jove masculí (<20 a 34 anys)	386
% Serveis	77,2	Atur jove femení (<20 a 34 anys)	461

**Edificis i habitatges**

Edificis destinats a habitatges 2011	5.135	Habitatges iniciats 2017	133
% edificis en mal estat o ruïnós	0,9	Habitatges acabats 2017	46
% edificis en estat deficient	3,8	Mitjana anual habitatges acabats 2004-2017	175
Habitatges familiars 2011	27.616	Habitatges HPO iniciats 2017	111
% habitatges principals	87,7	Habitatges HPO acabats 2017	43
% habitatges secundaris	2,4	Mitjana anual habitatges acabats HPO 2004-2017	21
% habitatges no principals buits	9,8		

<sup>2</sup> Dades provisionals



La davallada que s'observa a la sèrie al novembre de 2011 és deguda a l'actualització de les dades de població activa.

