

Dades bàsiques dels municipis metropolitans, 2020

ESTUDIS TERRITORIALS – DIRECCIÓ DE SERVEIS D'URBANISME

Ernest Ruiz i Almar, Montserrat Serrano i Martí, Anna Velasco i Relats, Raül Aparicio i Moreno

maig 2020



Índex

Dades bàsiques dels municipis metropolitans: fitxes monogràfiques

AMB	Palma de Cervelló, la
Badalona	Papiol, el
Badia del Vallès	Prat de Llobregat, el
Barberà del Vallès	Ripollet
Barcelona	Sant Adrià de Besòs
Begues	Sant Andreu de la Barca
Castellbisbal	Sant Boi de Llobregat
Castelldefels	Sant Climent de Llobregat
Cerdanyola del Vallès	Sant Cugat del Vallès
Cervelló	Sant Feliu de Llobregat
Corbera de Llobregat	Sant Joan Despí
Cornellà de Llobregat	Sant Just Desvern
Esplugues de Llobregat	Sant Vicenç dels Horts
Gavà	Santa Coloma de Cervelló
Hospitalet de Llobregat, l'	Santa Coloma de Gramenet
Molins de Rei	Tiana
Montcada i Reixac	Torrelles de Llobregat
Montgat	Viladecans
Pallejà	

Superfície (km²) 638,62134
 Densitat de població (habitants/(km²)) 5.154

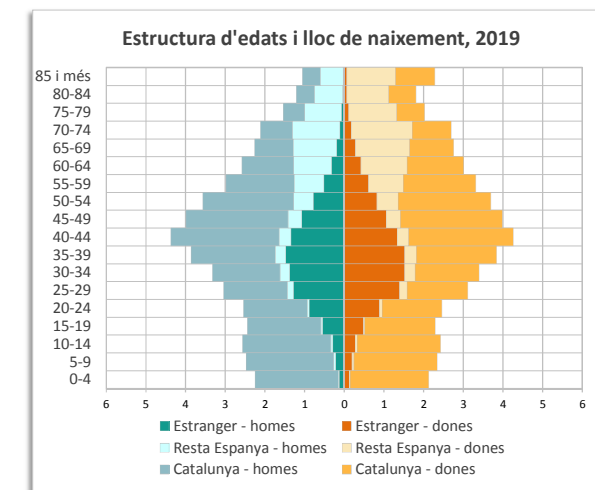
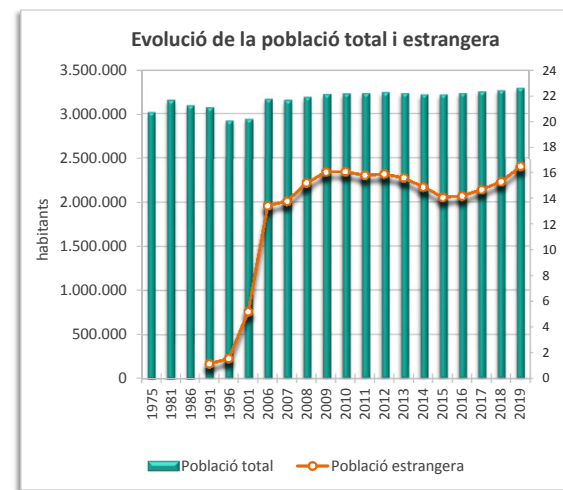
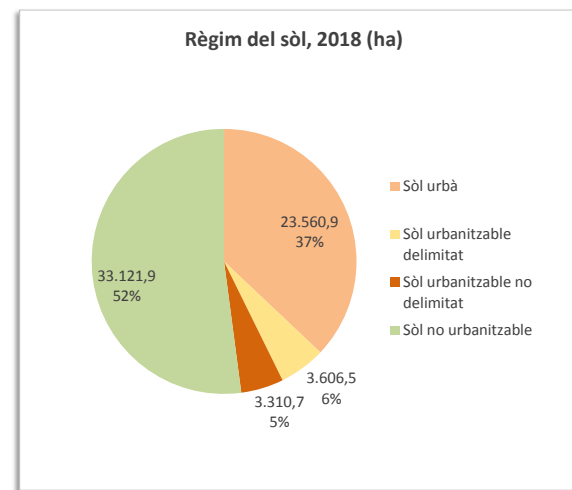
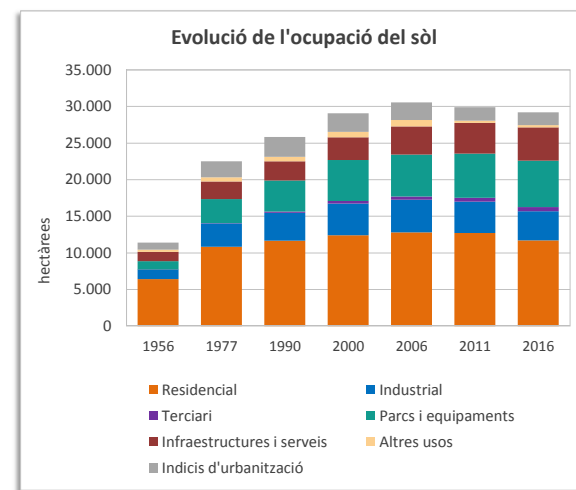
Territori

Superfície segons usos del sòl 2016 (ha)	63.862,1	Superfície segons planejament 2018 (ha)	63.600,0
Sòl ocupat (ha)	29.201,3	Sòl urbà (ha)	23.560,9
% Ocupació del sòl	45,7	Sòl urbanitzable delimitat (ha)	3.606,5
% Sòl residencial	40,1	Sòl urbanitzable no delimitat (ha)	3.310,7
% Sòl no residencial	44,4	Sòl no urbanitzable (ha)	33.121,9
% Sòl per a infraestructures i sistemes	15,5		
Densitat neta (habitants/ha sòl residencial)	276		

Població

Població 2019	3.291.654	Taxa de natalitat (‰) ¹	8,4
Homes	1.585.310	Taxa de mortalitat (‰) ¹	8,7
Dones	1.706.344	Índex sintètic de fecunditat ¹	1,3
Índex de masculinitat	92,9		
Creixement de població 2014-2019	77.443	Població estrangera 2019	541.926
% Creixement de població 2014-2019	2,4	% Població estrangera	16,5
% Població 0-14 anys	14,2	Homes	272.867
% Població 65 i més anys	19,7	Dones	269.059
Taxa de joventut (%)	8,8	% Població estrangera de nacionalitat europea	31,5
Índex d'envelliment	139,0	% Població estrangera de nacionalitat africana	11,7
Índex de sobreenvelliment	17,0	% Població estrangera de nacionalitat americana	33,9
Índex de dependència global	51,3	% Població estrangera de la resta del món	22,8

¹ Les dades de les taxes de natalitat, mortalitat i de l'índex sintètic de fecunditat són de l'any 2018



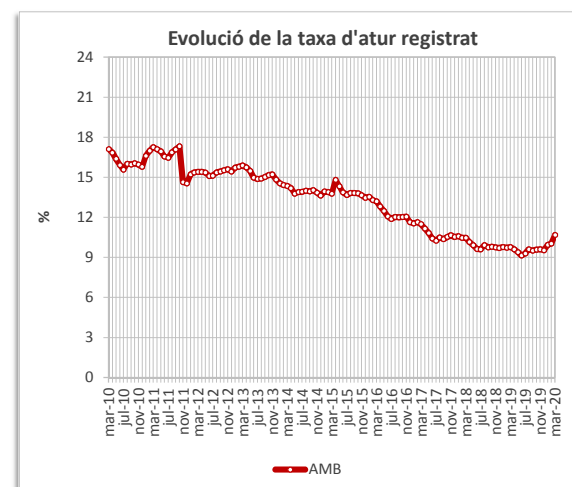
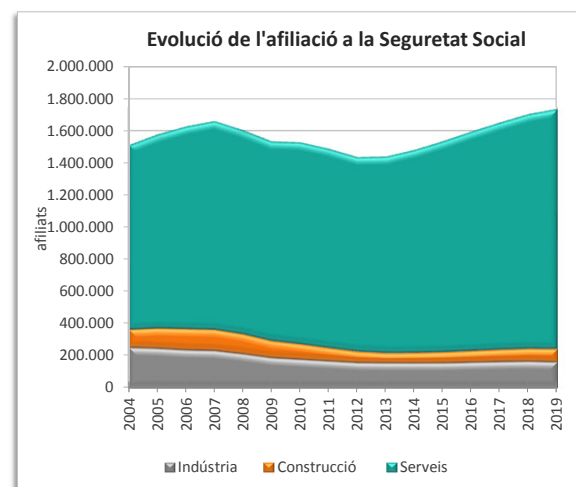
Activitat econòmica

Renda Familiar Disponible per càpita 2019 (€) ²	20.655	Atur registrat març 2020	168.047
Índex RFDPC 2019 (AMB = 100) ²	100,0	Taxa d'atur	10,7
Població activa 2020 (1trim)	1.573.873	Atur masculí	75.928
Afiliació Seguretat Social desembre 2019	1.733.665	Atur femení	92.119
% Agricultura	0,1	Atur estranger masculí	15.358
% Indústria	9,3	Atur estranger femení	16.621
% Construcció	4,6	Atur jove masculí (<20 a 34 anys)	20.481
% Serveis	86,1	Atur jove femení (<20 a 34 anys)	22.570

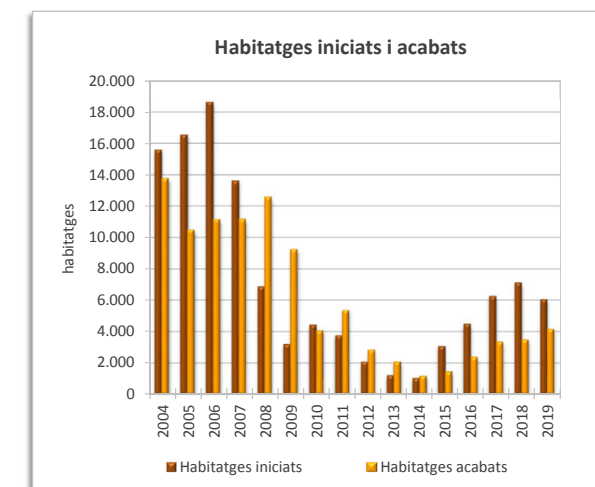
Edificis i habitatges

Edificis destinats a habitatges 2011	202.864	Habitatges iniciats 2019	6.057
% edificis en mal estat o ruïnós	1,9	Habitatges acabats 2019	4.169
% edificis en estat deficient	8,5	Mitjana anual habitatges acabats 2004-2019	6.172
Habitatges familiars 2011	1.501.756	Habitatges HPO iniciats 2019	1.329
% habitatges principals	86,0	Habitatges HPO acabats 2019	821
% habitatges secundaris	4,1	Mitjana anual habitatges acabats HPO 2004-2019	1.744
% habitatges no principals buits	9,9		

² Dades provisionals



La davallada que s'observa a la sèrie al novembre de 2011 és deguda a l'actualització de les dades de població activa.



Superfície (km²) 21,177975
 Densitat de població (habitants/(km²)) 10.409

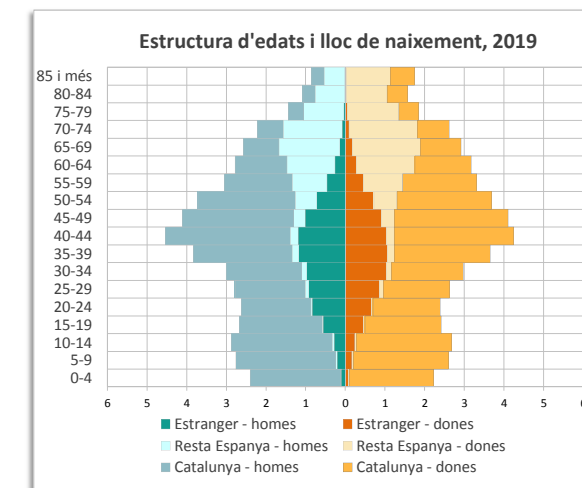
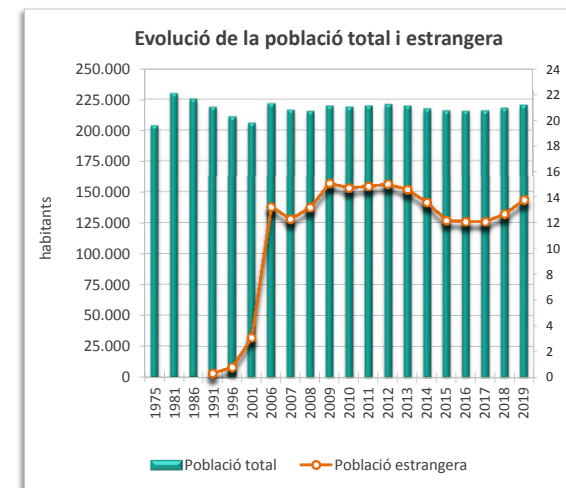
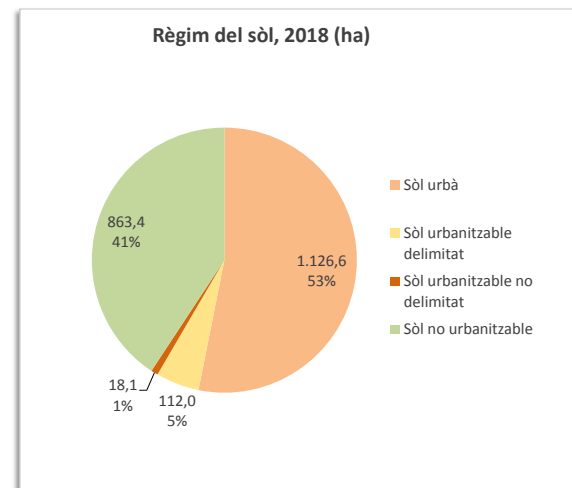
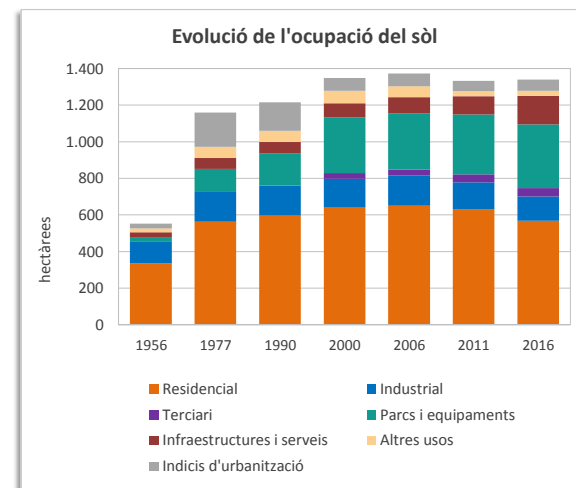
Territori

Superfície segons usos del sòl 2016 (ha)	2.117,8	Superfície segons planejament 2018 (ha)	2.120,0
Sòl ocupat (ha)	1.339,5	Sòl urbà (ha)	1.126,6
% Ocupació del sòl	63,3	Sòl urbanitzable delimitat (ha)	112,0
% Sòl residencial	42,5	Sòl urbanitzable no delimitat (ha)	18,1
% Sòl no residencial	45,9	Sòl no urbanitzable (ha)	863,4
% Sòl per a infraestructures i sistemes	11,6		
Densitat neta (habitants/ha sòl residencial)	379		

Població

Població 2019	220.440	Taxa de natalitat (‰) ¹	9,0
Homes	108.509	Taxa de mortalitat (‰) ¹	7,8
Dones	111.931	Índex sintètic de fecunditat ¹	1,4
Índex de masculinitat	96,9		
Creixement de població 2014-2019	3.230	Població estrangera 2019	30.452
% Creixement de població 2014-2019	1,5	% Població estrangera	13,8
% Població 0-14 anys	15,5	Homes	16.208
% Població 65 i més anys	18,8	Dones	14.244
Taxa de joventut (%)	9,0	% Població estrangera de nacionalitat europea	17,0
Índex d'envelliment	121,1	% Població estrangera de nacionalitat africana	18,9
Índex de sobreenvelliment	13,8	% Població estrangera de nacionalitat americana	24,4
Índex de dependència global	52,3	% Població estrangera de la resta del món	39,7

¹ Les dades de les taxes de natalitat, mortalitat i de l'índex sintètic de fecunditat són de l'any 2018



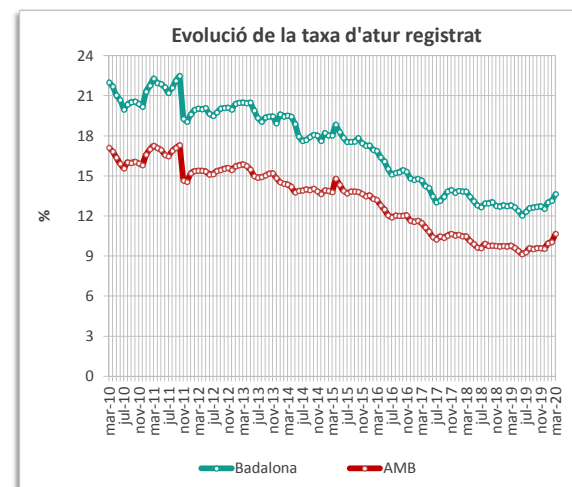
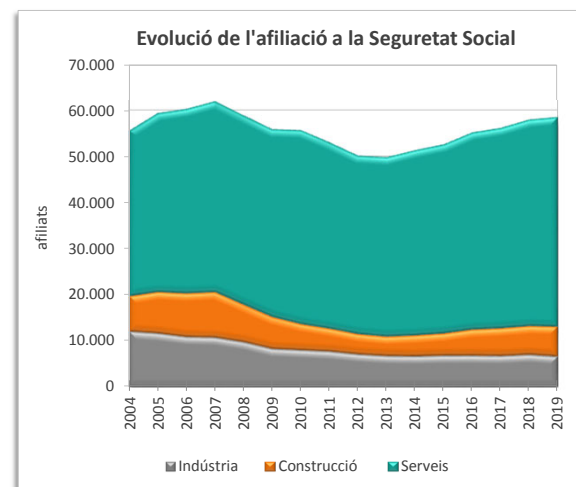
Activitat econòmica

Renda Familiar Disponible per càpita 2019 (€) ²	16.933	Atur registrat març 2020	14.321
Índex RFDPC 2019 (AMB = 100) ²	82,0	Taxa d'atur	13,6
Població activa 2020 (1trim)	105.026	Atur masculí	6.312
Afiliació Seguretat Social desembre 2019	58.431	Atur femení	8.009
% Agricultura	0,0	Atur estranger masculí	1.090
% Indústria	11,2	Atur estranger femení	1.194
% Construcció	11,0	Atur jove masculí (<20 a 34 anys)	1.735
% Serveis	77,8	Atur jove femení (<20 a 34 anys)	1.926

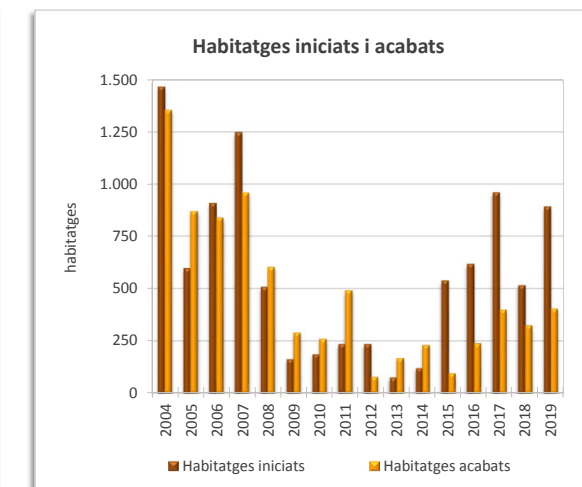
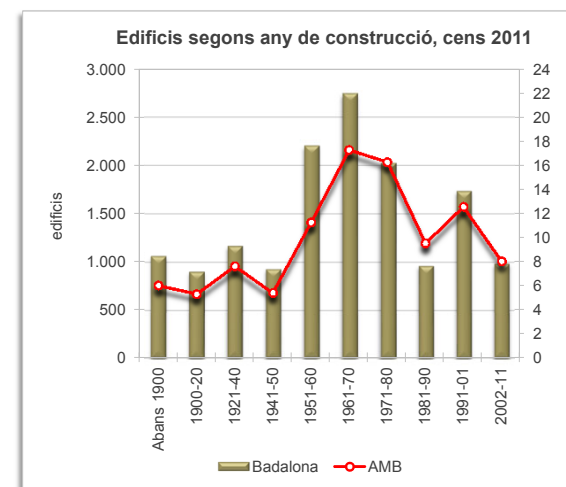
Edificis i habitatges

Edificis destinats a habitatges 2011	14.721	Habitatges iniciats 2019	893
% edificis en mal estat o ruïnós	1,5	Habitatges acabats 2019	404
% edificis en estat deficient	6,3	Mitjana anual habitatges acabats 2004-2019	475
Habitatges familiars 2011	92.873	Habitatges HPO iniciats 2019	66
% habitatges principals	88,1	Habitatges HPO acabats 2019	50
% habitatges secundaris	2,4	Mitjana anual habitatges acabats HPO 2004-2019	79
% habitatges no principals buits	9,6		

² Dades provisionals



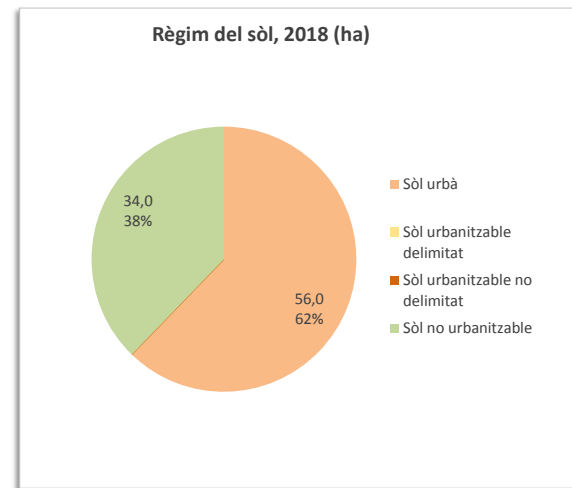
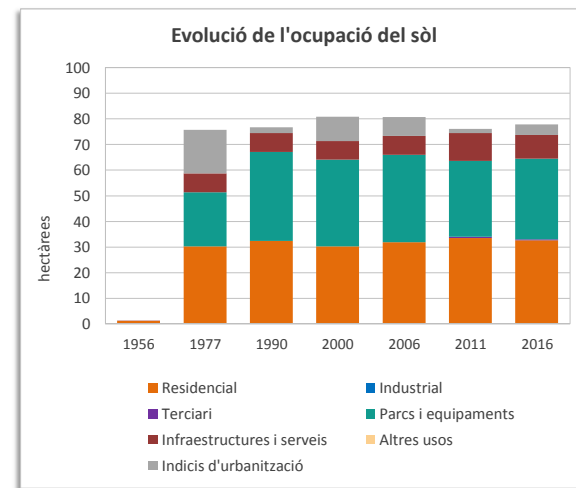
La davallada que s'observa a la sèrie al novembre de 2011 és deguda a l'actualització de les dades de població activa.



Superfície (km²) 0,9289321
 Densitat de població (habitants/(km²)) 14.404

Territori

Superfície segons usos del sòl 2016 (ha)	92,9	Superfície segons planejament 2018 (ha)	90,0
Sòl ocupat (ha)	77,8	Sòl urbà (ha)	56,0
% Ocupació del sòl	83,8	Sòl urbanitzable delimitat (ha)	0,0
% Sòl residencial	42,0	Sòl urbanitzable no delimitat (ha)	0,0
% Sòl no residencial	46,2	Sòl no urbanitzable (ha)	34,0
% Sòl per a infraestructures i sistemes	11,8		
Densitat neta (habitants/ha sòl residencial)	413		

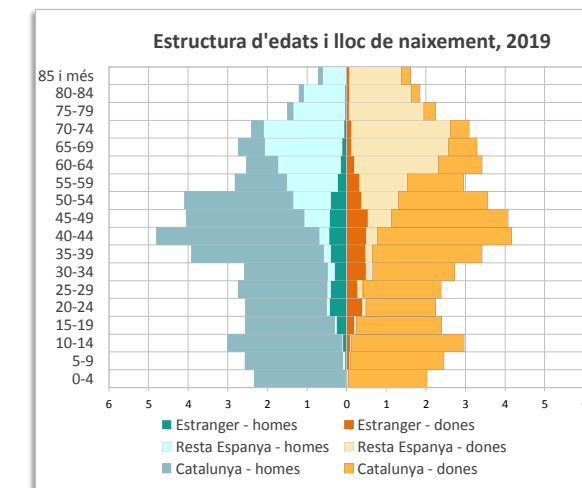
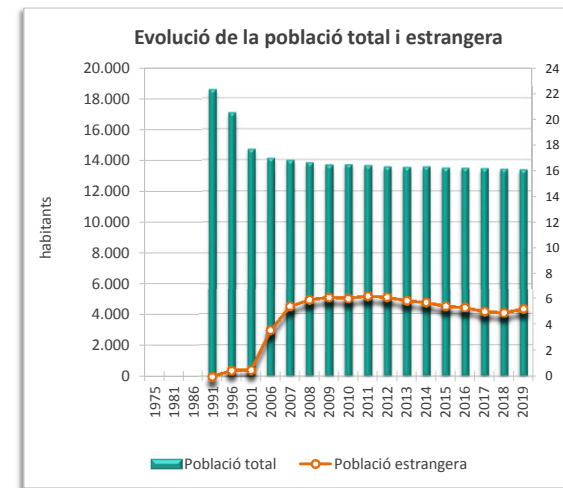


Població 2017

Població

Població 2019	13.380	Taxa de natalitat (%) ¹	7,8
Homes	6.567	Taxa de mortalitat (%) ¹	7,5
Dones	6.813	Índex sintètic de fecunditat ¹	1,3
Índex de masculinitat	96,4		
Creixement de població 2014-2019	-173	Població estrangera 2019	697
% Creixement de població 2014-2019	-1,3	% Població estrangera	5,2
% Població 0-14 anys	15,4	Homes	329
% Població 65 i més anys	20,6	Dones	368
Taxa de joventut (%)	8,7	% Població estrangera de nacionalitat europea	14,3
Índex d'envelliment	134,0	% Població estrangera de nacionalitat africana	54,2
Índex de sobreenvelliment	11,3	% Població estrangera de nacionalitat americana	23,8
Índex de dependència global	56,3	% Població estrangera de la resta del món	7,6

¹ Les dades de les taxes de natalitat, mortalitat i de l'índex sintètic de fecunditat són de l'any 2018



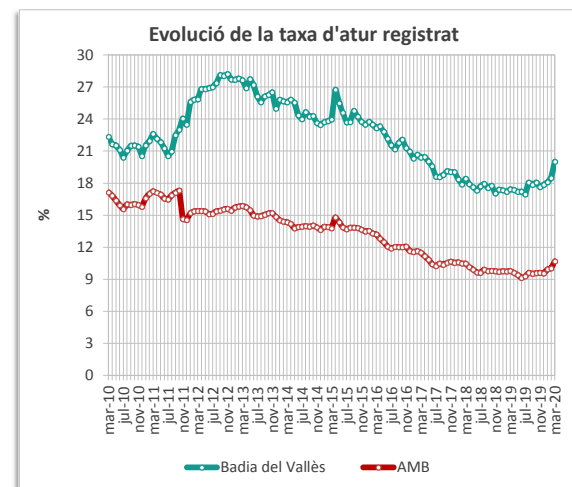
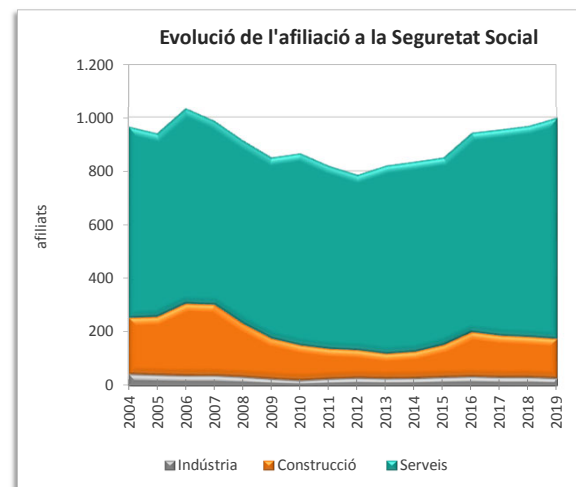
Activitat econòmica

Renda Familiar Disponible per càpita 2019 (€) ²	11.062	Atur registrat març 2020	1.217
Índex RFDPD 2019 (AMB = 100) ²	53,6	Taxa d'atur	20,0
Població activa 2020 (1trim)	6.078	Atur masculí	567
Afiliació Seguretat Social desembre 2019	997	Atur femení	650
% Agricultura	0,0	Atur estranger masculí	36
% Indústria	2,7	Atur estranger femení	63
% Construcció	14,8	Atur jove masculí (<20 a 34 anys)	180
% Serveis	82,4	Atur jove femení (<20 a 34 anys)	165

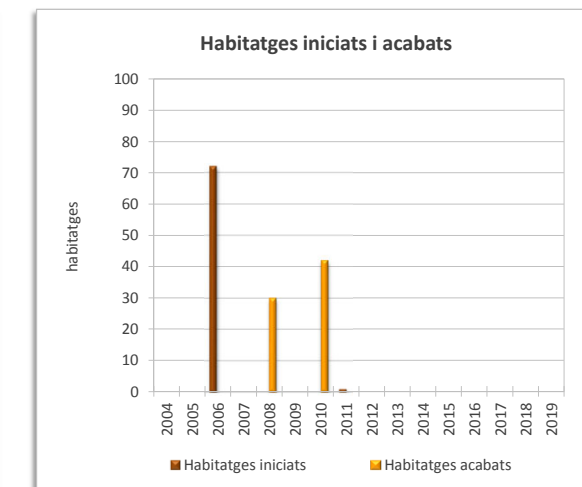
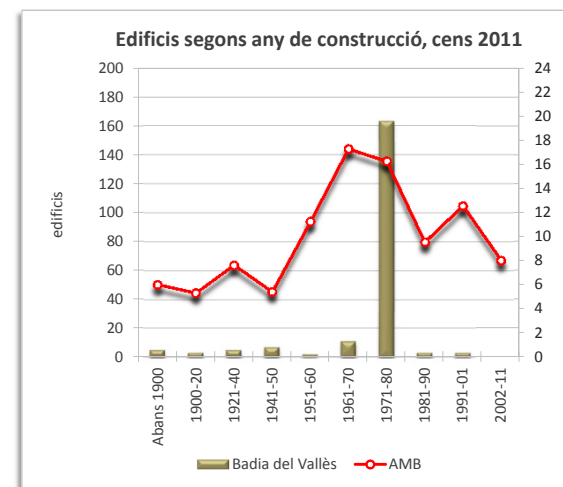
² Dades provisionals

Edificis i habitatges

Edificis destinats a habitatges 2011	202	Habitatges iniciats 2019	0
% edificis en mal estat o ruïnós	10,4	Habitatges acabats 2019	0
% edificis en estat deficient	7,9	Mitjana anual habitatges acabats 2004-2019	5
Habitatges familiars 2011	5.679	Habitatges HPO iniciats 2019	0
% habitatges principals	92,9	Habitatges HPO acabats 2019	0
% habitatges secundaris	0,9	Mitjana anual habitatges acabats HPO 2004-2019	5
% habitatges no principals buits	6,2		



La davallada que s'observa a la sèrie al novembre de 2011 és deguda a l'actualització de les dades de població activa.



Superfície (km²) 8,3016243
 Densitat de població (habitants/(km²)) 3.986

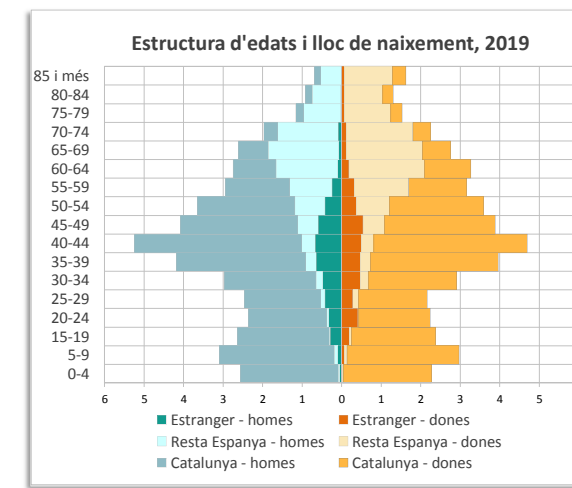
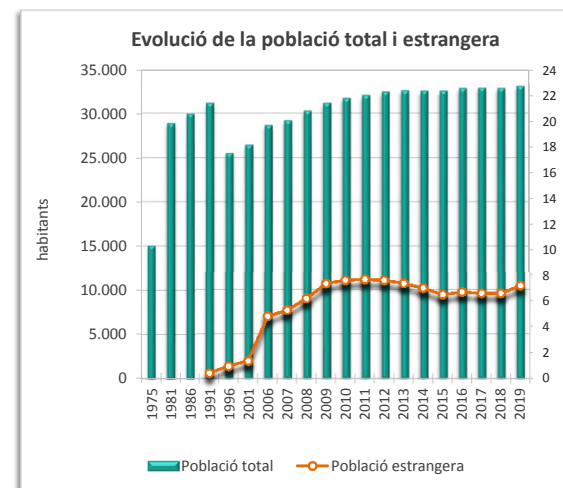
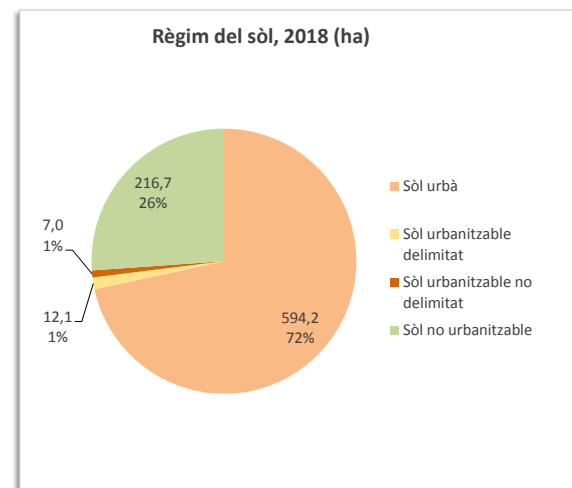
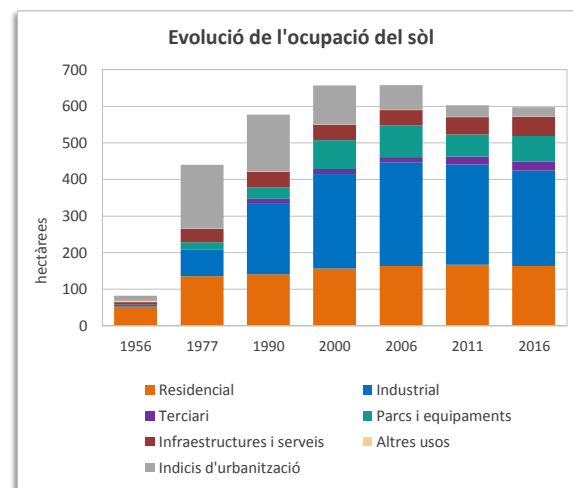
Territori

Superfície segons usos del sòl 2016 (ha)	830,2	Superfície segons planejament 2018 (ha)	830,0
Sòl ocupat (ha)	598,0	Sòl urbà (ha)	594,2
% Ocupació del sòl	72,0	Sòl urbanitzable delimitat (ha)	12,1
% Sòl residencial	27,3	Sòl urbanitzable no delimitat (ha)	7,0
% Sòl no residencial	64,1	Sòl no urbanitzable (ha)	216,7
% Sòl per a infraestructures i sistemes	8,6		
Densitat neta (habitants/ha sòl residencial)	201		

Població

Població 2019	33.091	Taxa de natalitat (‰) ¹	8,7
Homes	16.300	Taxa de mortalitat (‰) ¹	7,7
Dones	16.791	Índex sintètic de fecunditat ¹	1,3
Índex de masculinitat	97,1		
Creixement de població 2014-2019	541	Població estrangera 2019	2.371
% Creixement de població 2014-2019	1,7	% Població estrangera	7,2
% Població 0-14 anys	17,0	Homes	1.147
% Població 65 i més anys	16,7	Dones	1.224
Taxa de joventut (%)	8,6	% Població estrangera de nacionalitat europea	22,5
Índex d'envelliment	98,7	% Població estrangera de nacionalitat africana	22,2
Índex de sobreenvelliment	13,6	% Població estrangera de nacionalitat americana	32,0
Índex de dependència global	50,8	% Població estrangera de la resta del món	23,3

¹ Les dades de les taxes de natalitat, mortalitat i de l'índex sintètic de fecunditat són de l'any 2018



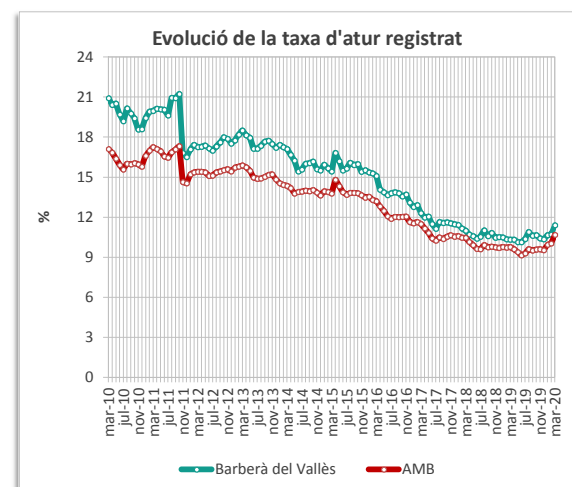
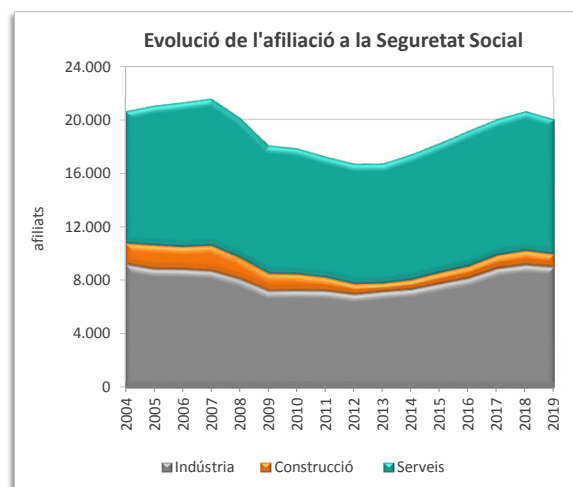
Activitat econòmica

Renda Familiar Disponible per càpita 2019 (€) ²	14.624	Atur registrat març 2020	1.808
Índex RFDPD 2019 (AMB = 100) ²	70,8	Taxa d'atur	11,4
Població activa 2020 (1trim)	15.840	Atur masculí	736
Afiliació Seguretat Social desembre 2019	19.985	Atur femení	1.072
% Agricultura	0,0	Atur estranger masculí	75
% Indústria	44,9	Atur estranger femení	108
% Construcció	4,8	Atur jove masculí (<20 a 34 anys)	220
% Serveis	50,3	Atur jove femení (<20 a 34 anys)	238

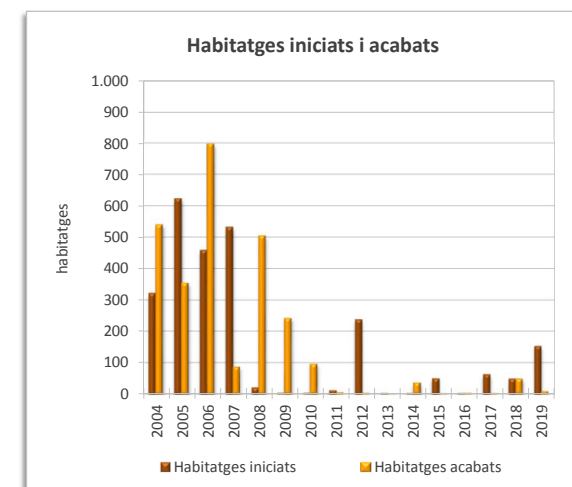
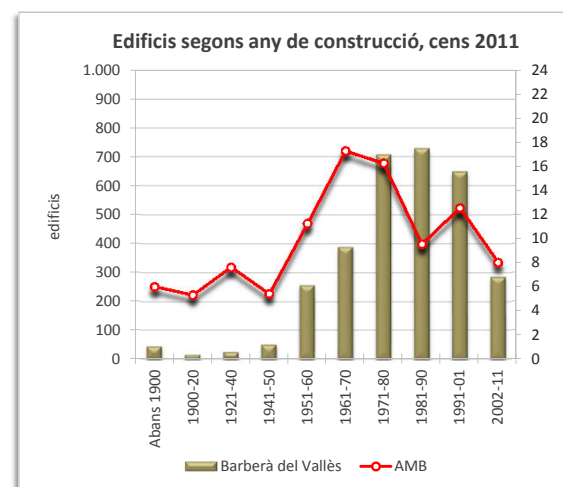
Edificis i habitatges

Edificis destinats a habitatges 2011	3.153	Habitatges iniciats 2019	153
% edificis en mal estat o ruïnós	0,6	Habitatges acabats 2019	10
% edificis en estat deficient	4,3	Mitjana anual habitatges acabats 2004-2019	171
Habitatges familiars 2011	13.233	Habitatges HPO iniciats 2019	0
% habitatges principals	91,8	Habitatges HPO acabats 2019	0
% habitatges secundaris	1,4	Mitjana anual habitatges acabats HPO 2004-2019	18
% habitatges no principals buits	6,8		

² Dades provisionals



La davallada que s'observa a la sèrie al novembre de 2011 és deguda a l'actualització de les dades de població activa.



Superfície (km²)	101,72059
Densitat de població (habitants/(km²))	16.091

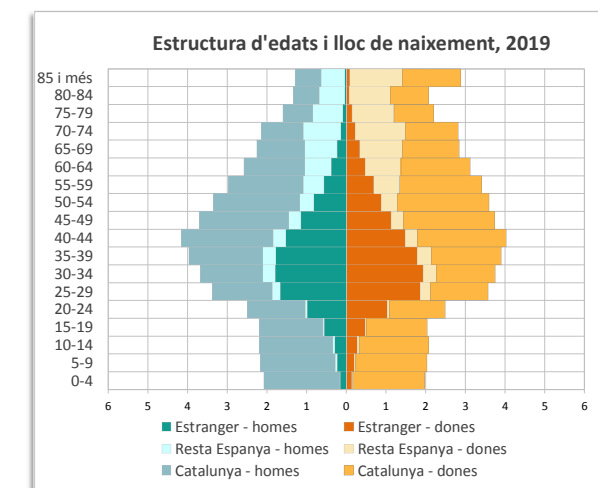
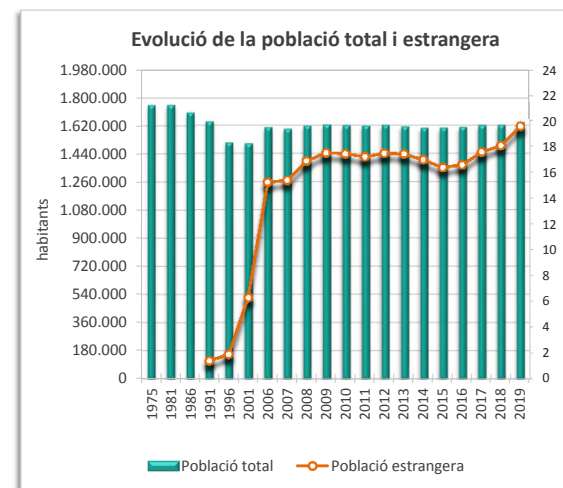
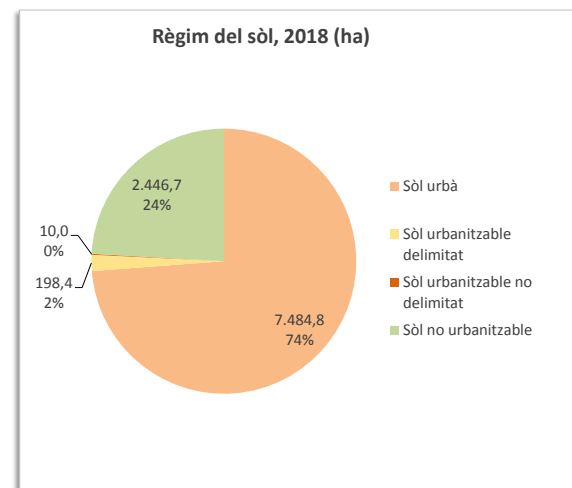
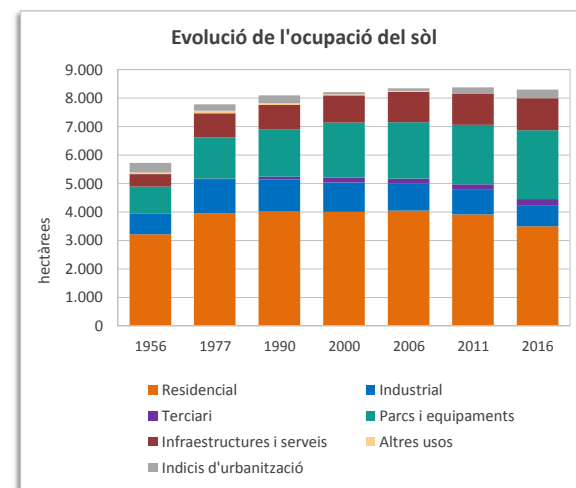
Territori

Superfície segons usos del sòl 2016 (ha)	10.172,1	Superfície segons planejament 2018 (ha)	10.140,0
Sòl ocupat (ha)	8.305,0	Sòl urbà (ha)	7.484,8
% Ocupació del sòl	81,6	Sòl urbanitzable delimitat (ha)	198,4
% Sòl residencial	42,1	Sòl urbanitzable no delimitat (ha)	10,0
% Sòl no residencial	44,3	Sòl no urbanitzable (ha)	2.446,7
% Sòl per a infraestructures i sistemes	13,6		
Densitat neta (habitants/ha sòl residencial)	460		

Població

Població 2019	1.636.762	Taxa de natalitat (‰) ¹	8,2
Homes	775.619	Taxa de mortalitat (‰) ¹	9,8
Dones	861.143	Índex sintètic de fecunditat ¹	1,2
Índex de masculinitat	90,1		
Creixement de població 2014-2019	34.376	Població estrangera 2019	320.382
% Creixement de població 2014-2019	2,1	% Població estrangera	19,6
% Població 0-14 anys	12,5	Homes	160.360
% Població 65 i més anys	21,4	Dones	160.022
Taxa de joventut (%)	8,4	% Població estrangera de nacionalitat europea	37,2
Índex d'envelliment	171,0	% Població estrangera de nacionalitat africana	7,0
Índex de sobreenvelliment	19,6	% Població estrangera de nacionalitat americana	33,0
Índex de dependència global	51,3	% Població estrangera de la resta del món	22,8

¹ Les dades de les taxes de natalitat, mortalitat i de l'índex sintètic de fecunditat són de l'any 2018



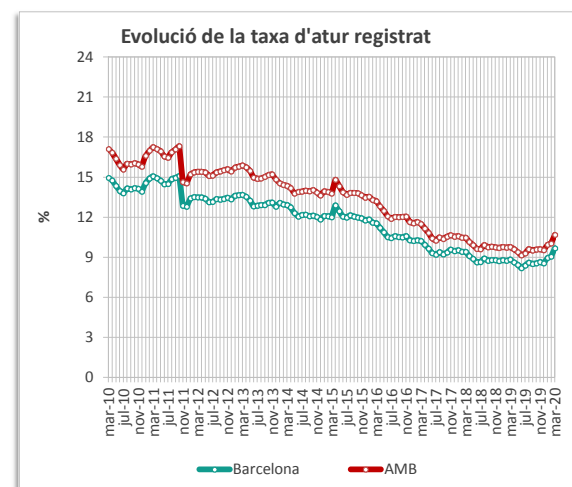
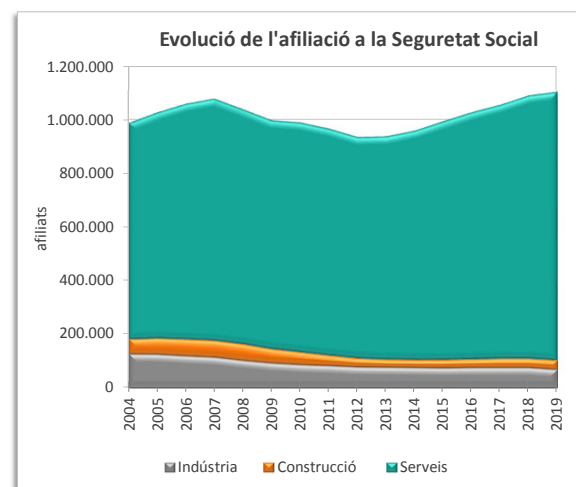
Activitat econòmica

Renda Familiar Disponible per càpita 2019 (€) ²	23.845	Atur registrat març 2020	76.196
Índex RFDPC 2019 (AMB = 100) ²	115,4	Taxa d'atur	9,7
Població activa 2020 (1trim)	788.349	Atur masculí	35.320
Afiliació Seguretat Social desembre 2019	1.103.180	Atur femení	40.876
% Agricultura	0,0	Atur estranger masculí	8.184
% Indústria	6,1	Atur estranger femení	8.479
% Construcció	3,1	Atur jove masculí (<20 a 34 anys)	9.475
% Serveis	90,7	Atur jove femení (<20 a 34 anys)	10.295

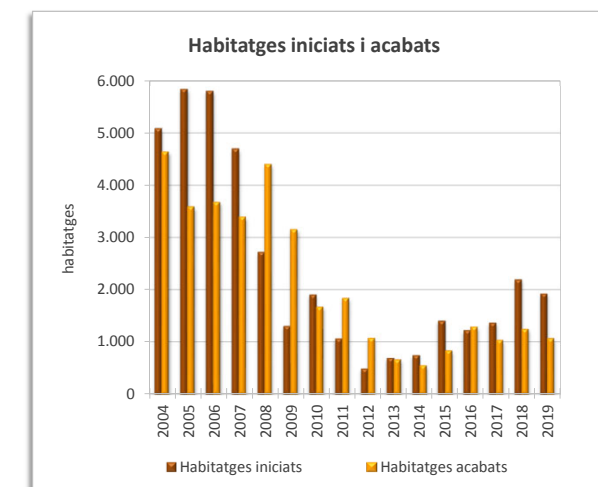
Edificis i habitatges

Edificis destinats a habitatges 2011	69.830	Habitatges iniciats 2019	1.931
% edificis en mal estat o ruïnós	2,4	Habitatges acabats 2019	1.069
% edificis en estat deficient	11,6	Mitjana anual habitatges acabats 2004-2019	2.135
Habitatges familiars 2011	811.106	Habitatges HPO iniciats 2019	286
% habitatges principals	84,3	Habitatges HPO acabats 2019	250
% habitatges secundaris	4,8	Mitjana anual habitatges acabats HPO 2004-2019	789
% habitatges no principals buits	10,9		

² Dades provisionals



La davallada que s'observa a la sèrie al novembre de 2011 és deguda a l'actualització de les dades de població activa.



Superfície (km²)	50,436514
Densitat de població (habitants/(km²))	141

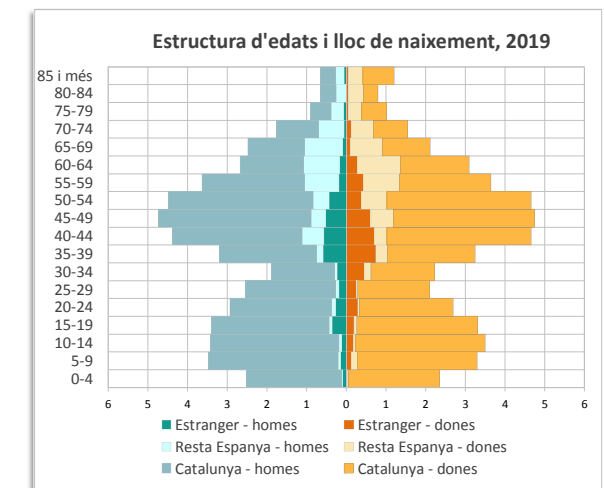
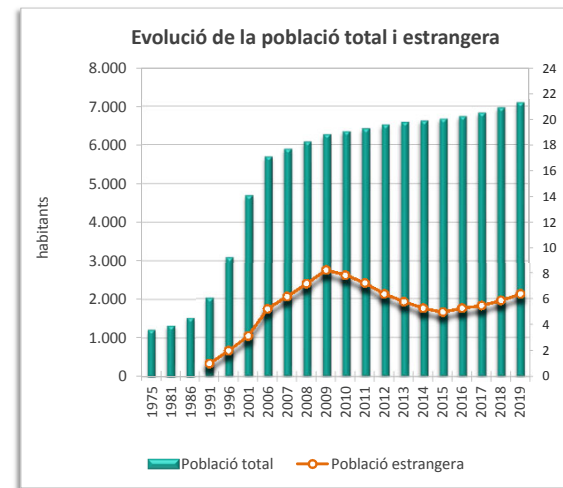
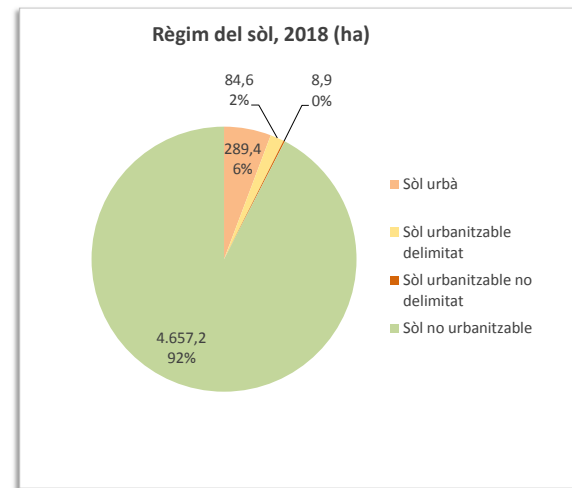
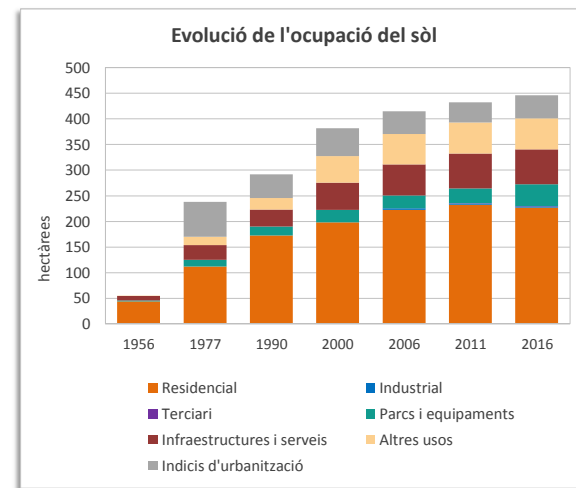
Territori

Superfície segons usos del sòl 2016 (ha)	5.043,7	Superfície segons planejament 2018 (ha)	5.040,0
Sòl ocupat (ha)	446,4	Sòl urbà (ha)	289,4
% Ocupació del sòl	8,9	Sòl urbanitzable delimitat (ha)	84,6
% Sòl residencial	50,9	Sòl urbanitzable no delimitat (ha)	8,9
% Sòl no residencial	33,9	Sòl no urbanitzable (ha)	4.657,2
% Sòl per a infraestructures i sistemes	15,2		
Densitat neta (habitants/ha sòl residencial)	30		

Població

Població 2019	7.098	Taxa de natalitat (‰) ¹	7,3
Homes	3.528	Taxa de mortalitat (‰) ¹	5,4
Dones	3.570	Índex sintètic de fecunditat ¹	1,1
Índex de masculinitat	98,8		
Creixement de població 2014-2019	478	Població estrangera 2019	455
% Creixement de població 2014-2019	7,2	% Població estrangera	6,4
% Població 0-14 anys	18,6	Homes	207
% Població 65 i més anys	13,2	Dones	248
Taxa de joventut (%)	11,0	% Població estrangera de nacionalitat europea	54,7
Índex d'envelliment	71,0	% Població estrangera de nacionalitat africana	5,1
Índex de sobreenvelliment	14,1	% Població estrangera de nacionalitat americana	35,2
Índex de dependència global	46,5	% Població estrangera de la resta del món	5,1

¹ Les dades de les taxes de natalitat, mortalitat i de l'índex sintètic de fecunditat són de l'any 2018



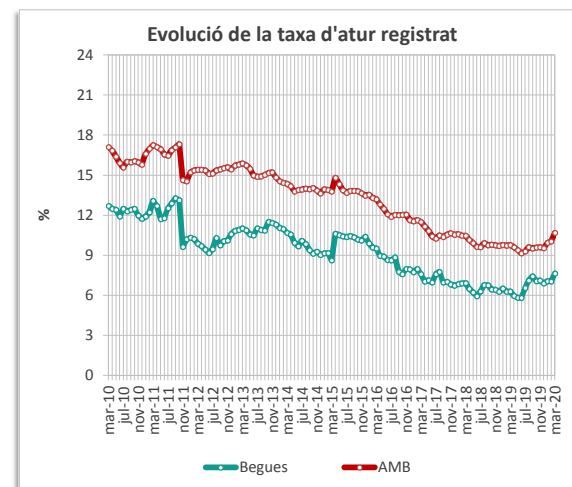
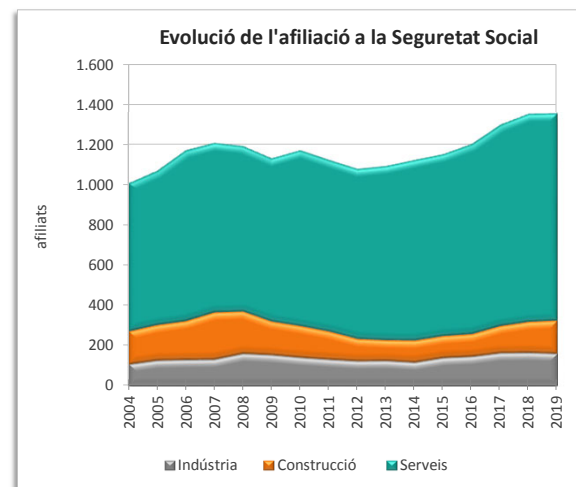
Activitat econòmica

Renda Familiar Disponible per càpita 2019 (€) ²	20.866	Atur registrat març 2020	241
Índex RFDPD 2019 (AMB = 100) ²	101,0	Taxa d'atur	7,6
Població activa 2020 (1trim)	3.160	Atur masculí	110
Afiliació Seguretat Social desembre 2019	1.354	Atur femení	131
% Agricultura	1,3	Atur estranger masculí	5
% Indústria	10,5	Atur estranger femení	14
% Construcció	12,1	Atur jove masculí (<20 a 34 anys)	30
% Serveis	76,1	Atur jove femení (<20 a 34 anys)	36

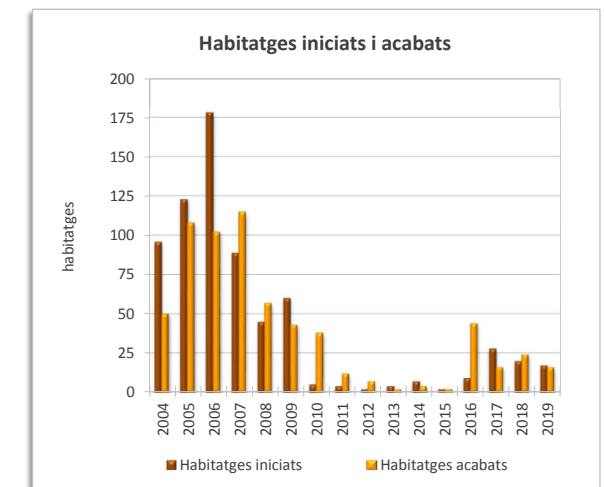
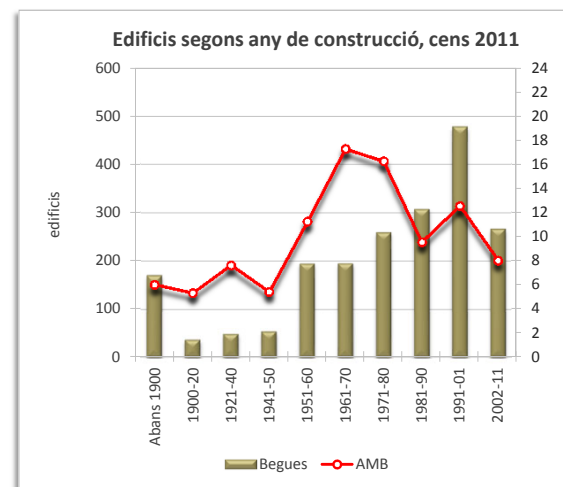
Edificis i habitatges

Edificis destinats a habitatges 2011	2.011	Habitatges iniciats 2019	17
% edificis en mal estat o ruïnós	0,5	Habitatges acabats 2019	16
% edificis en estat deficient	2,7	Mitjana anual habitatges acabats 2004-2019	40
Habitatges familiars 2011	2.906	Habitatges HPO iniciats 2019	0
% habitatges principals	77,9	Habitatges HPO acabats 2019	0
% habitatges secundaris	13,1	Mitjana anual habitatges acabats HPO 2004-2019	3
% habitatges no principals buits	9,0		

² Dades provisionals



La davallada que s'observa a la sèrie al novembre de 2011 és deguda a l'actualització de les dades de població activa.



Superfície (km²) 30,927963
 Densitat de població (habitants/(km²)) 401

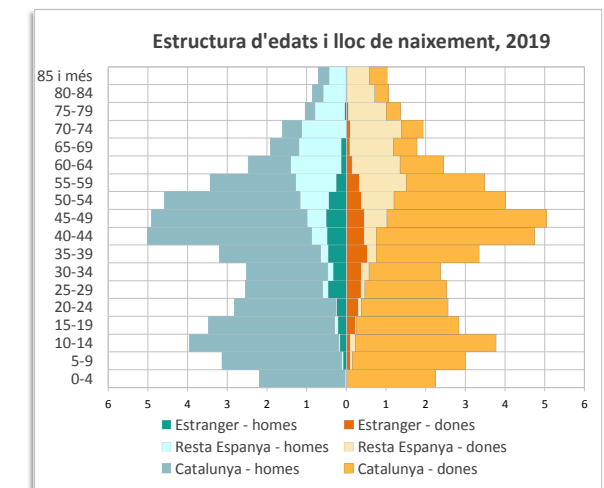
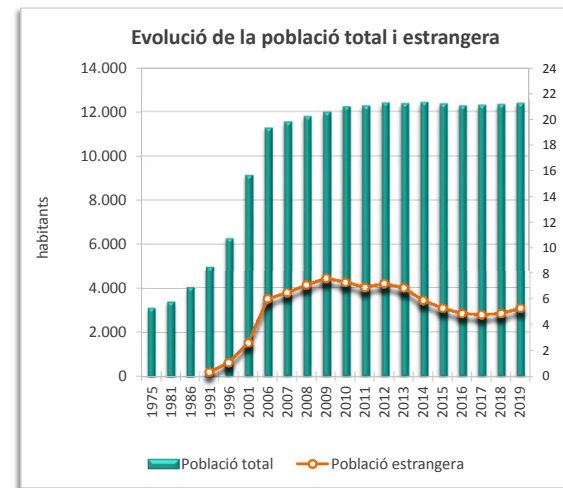
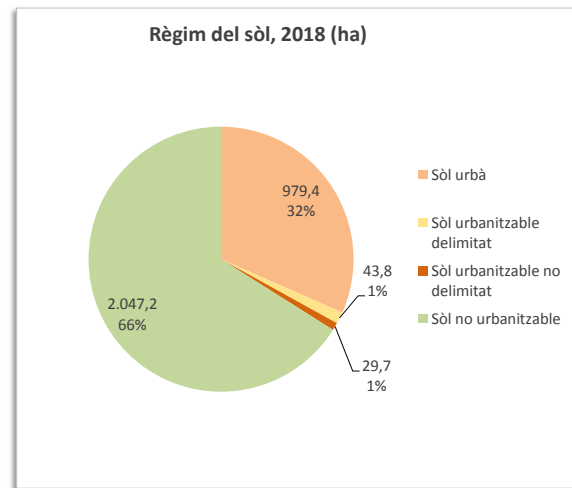
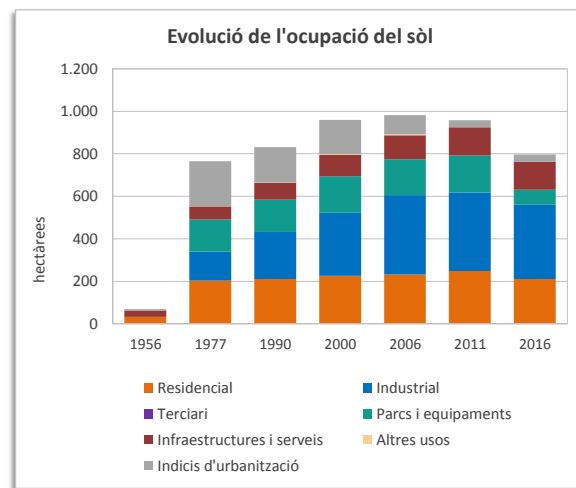
Territori

Superfície segons usos del sòl 2016 (ha)	3.092,8	Superfície segons planejament 2018 (ha)	3.100,0
Sòl ocupat (ha)	797,0	Sòl urbà (ha)	979,4
% Ocupació del sòl	25,8	Sòl urbanitzable delimitat (ha)	43,8
% Sòl residencial	26,4	Sòl urbanitzable no delimitat (ha)	29,7
% Sòl no residencial	57,2	Sòl no urbanitzable (ha)	2.047,2
% Sòl per a infraestructures i sistemes	16,4		
Densitat neta (habitants/ha sòl residencial)	58		

Població

Població 2019	12.390	Taxa de natalitat (%) ¹	8,0
Homes	6.238	Taxa de mortalitat (%) ¹	4,8
Dones	6.152	Índex sintètic de fecunditat ¹	1,2
Índex de masculinitat	101,4		
Creixement de població 2014-2019	-44	Població estrangera 2019	660
% Creixement de població 2014-2019	-0,4	% Població estrangera	5,3
% Població 0-14 anys	18,3	Homes	340
% Població 65 i més anys	13,4	Dones	320
Taxa de joventut (%)	10,4	% Població estrangera de nacionalitat europea	27,3
Índex d'envelliment	73,1	% Població estrangera de nacionalitat africana	30,9
Índex de sobreenvelliment	13,0	% Població estrangera de nacionalitat americana	34,5
Índex de dependència global	46,3	% Població estrangera de la resta del món	7,3

¹ Les dades de les taxes de natalitat, mortalitat i de l'índex sintètic de fecunditat són de l'any 2018



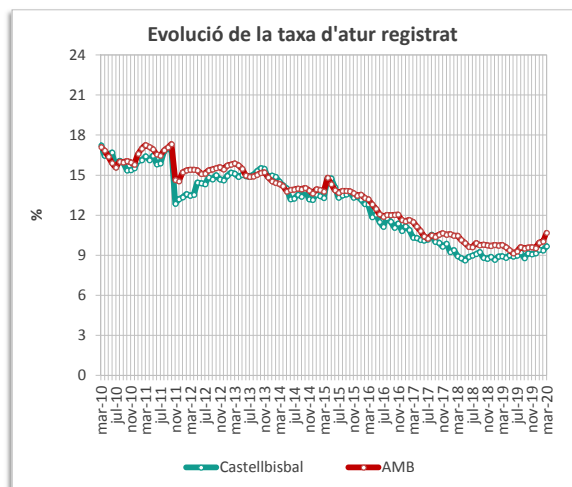
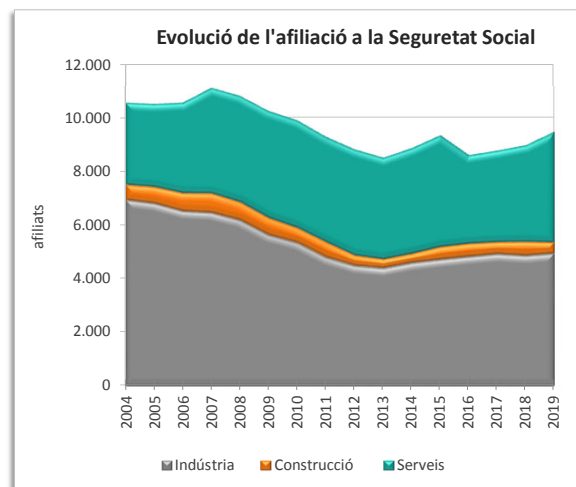
Activitat econòmica

Renda Familiar Disponible per càpita 2019 (€) ²	16.613	Atur registrat març 2020	577
Índex RFDPD 2019 (AMB = 100) ²	80,4	Taxa d'atur	9,7
Població activa 2020 (1trim)	5.966	Atur masculí	217
Afiliació Seguretat Social desembre 2019	9.459	Atur femení	360
% Agricultura	0,2	Atur estranger masculí	20
% Indústria	52,0	Atur estranger femení	30
% Construcció	4,4	Atur jove masculí (<20 a 34 anys)	64
% Serveis	43,5	Atur jove femení (<20 a 34 anys)	64

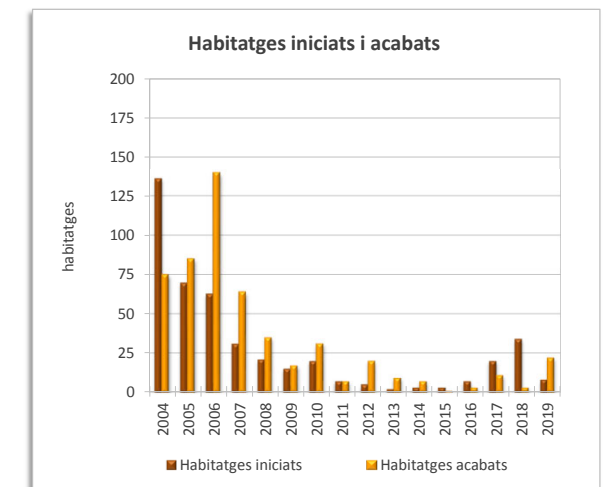
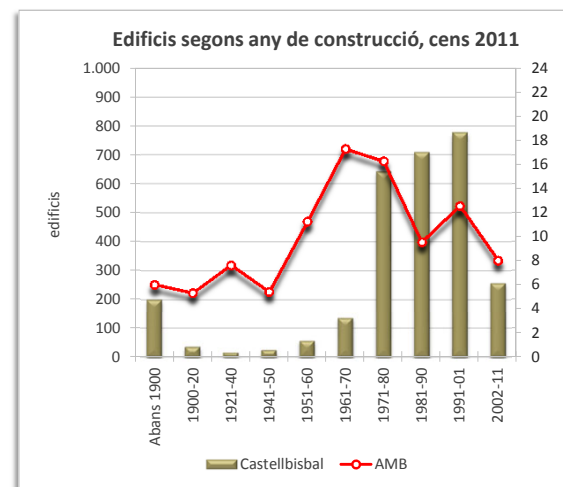
Edificis i habitatges

Edificis destinats a habitatges 2011	2.855	Habitatges iniciats 2019	8
% edificis en mal estat o ruïnós	0,6	Habitatges acabats 2019	22
% edificis en estat deficient	1,8	Mitjana anual habitatges acabats 2004-2019	33
Habitatges familiars 2011	5.247	Habitatges HPO iniciats 2019	0
% habitatges principals	81,1	Habitatges HPO acabats 2019	0
% habitatges secundaris	15,7	Mitjana anual habitatges acabats HPO 2004-2019	0
% habitatges no principals buits	3,2		

² Dades provisionals



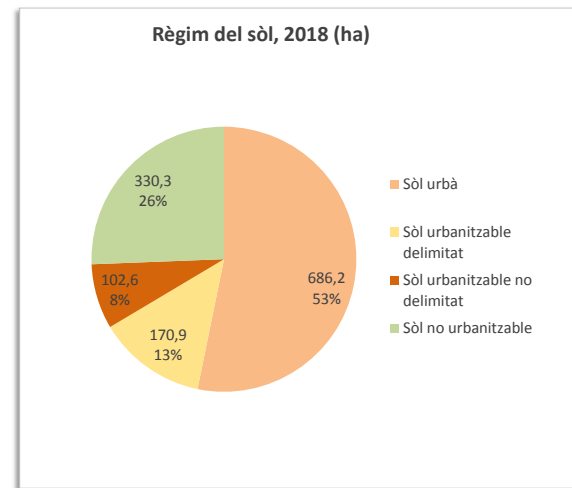
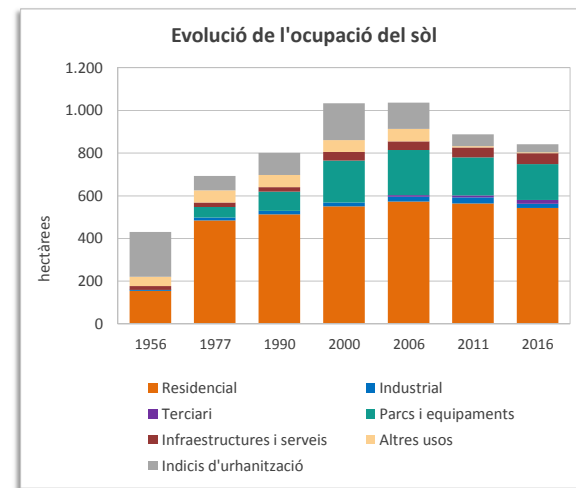
La davallada que s'observa a la sèrie al novembre de 2011 és deguda a l'actualització de les dades de població activa.



Superfície (km²) 12,966514
 Densitat de població (habitants/(km²)) 5.167

Territori

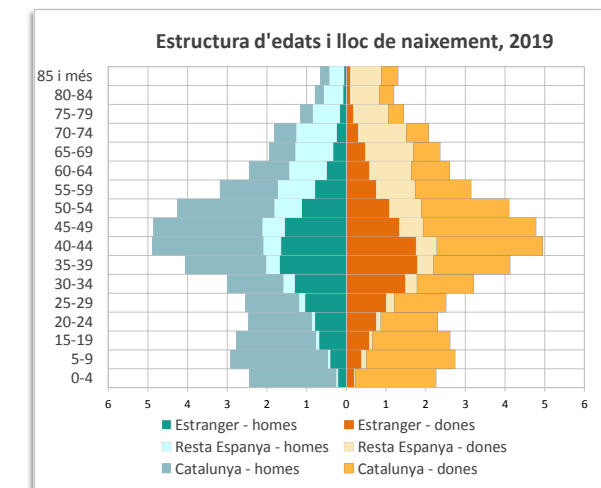
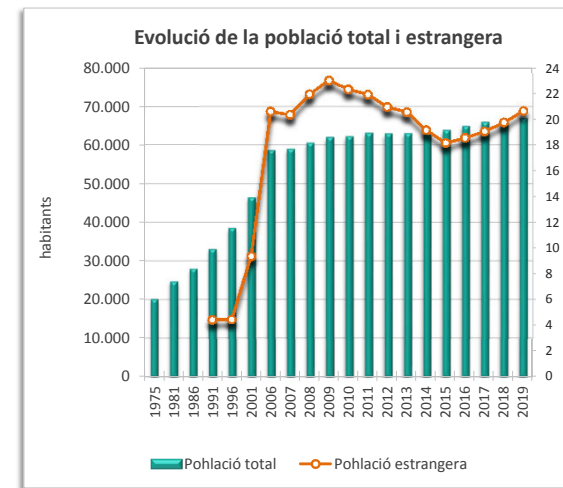
Superfície segons usos del sòl 2016 (ha)	1.296,7	Superfície segons planejament 2018 (ha)	1.290,0
Sòl ocupat (ha)	841,0	Sòl urbà (ha)	686,2
% Ocupació del sòl	64,9	Sòl urbanitzable delimitat (ha)	170,9
% Sòl residencial	64,5	Sòl urbanitzable no delimitat (ha)	102,6
% Sòl no residencial	29,3	Sòl no urbanitzable (ha)	330,3
% Sòl per a infraestructures i sistemes	6,2		
Densitat neta (habitants/ha sòl residencial)	120		



Població

Població 2019	67.004	Taxa de natalitat (‰) ¹	7,9
Homes	33.018	Taxa de mortalitat (‰) ¹	7,4
Dones	33.986	Índex sintètic de fecunditat ¹	1,1
Índex de masculinitat	97,2		
Creixement de població 2014-2019	3.749	Població estrangera 2019	21
% Creixement de població 2014-2019	5,9	% Població estrangera	7.125,0
% Població 0-14 anys	16,4	Homes	6.729
% Població 65 i més anys	14,8	Dones	62
Taxa de joventut (%)	9,0	% Població estrangera de nacionalitat europea	6,6
Índex d'envelliment	90,1	% Població estrangera de nacionalitat africana	21,8
Índex de sobreenvelliment	13,2	% Població estrangera de nacionalitat americana	9,6
Índex de dependència global	45,3	% Població estrangera de la resta del món	0,0

¹ Les dades de les taxes de natalitat, mortalitat i de l'índex sintètic de fecunditat són de l'any 2018



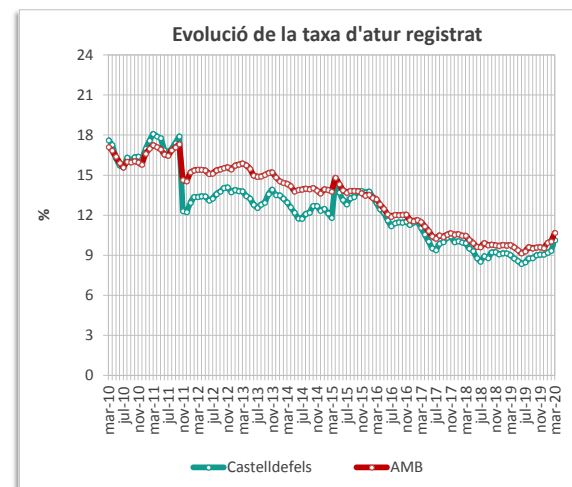
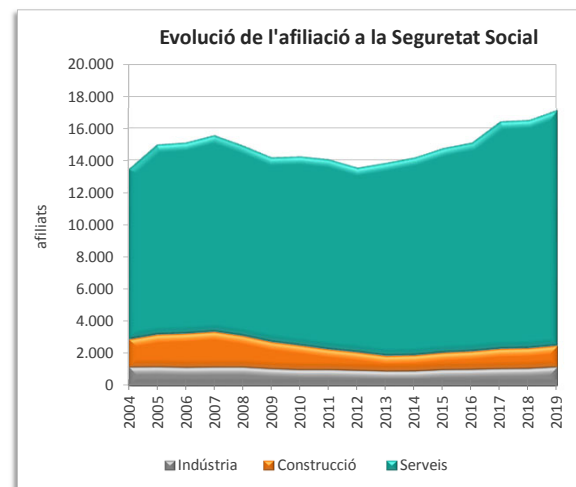
Activitat econòmica

Renda Familiar Disponible per càpita 2019 (€) ²	19.944	Atur registrat març 2020	2.961
Índex RFDPD 2019 (AMB = 100) ²	96,6	Taxa d'atur	10,1
Població activa 2020 (1trim)	29.232	Atur masculí	1.355
Afiliació Seguretat Social desembre 2019	17.110	Atur femení	1.606
% Agricultura	0,0	Atur estranger masculí	271
% Indústria	6,8	Atur estranger femení	314
% Construcció	7,7	Atur jove masculí (<20 a 34 anys)	355
% Serveis	85,5	Atur jove femení (<20 a 34 anys)	356

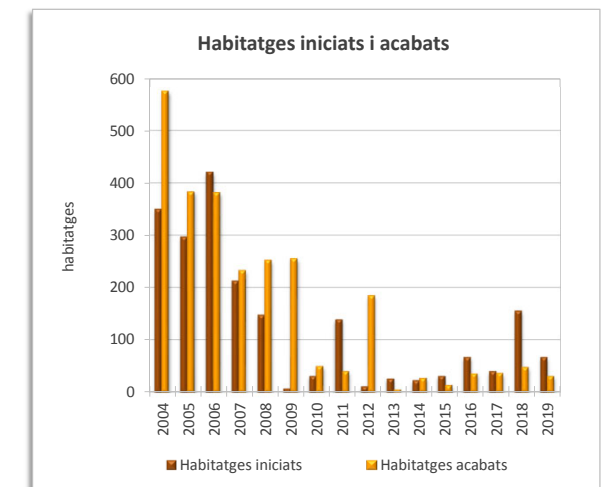
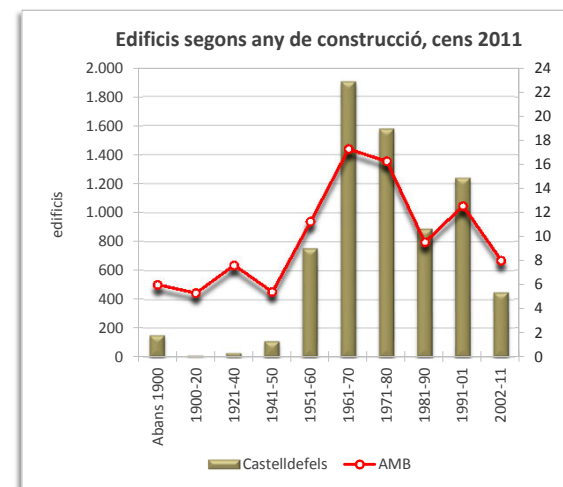
² Dades provisionals

Edificis i habitatges

Edificis destinats a habitatges 2011	7.100	Habitatges iniciats 2019	67
% edificis en mal estat o ruïnós	2,0	Habitatges acabats 2019	31
% edificis en estat deficient	10,7	Mitjana anual habitatges acabats 2004-2019	160
Habitatges familiars 2011	32.214	Habitatges HPO iniciats 2019	0
% habitatges principals	72,6	Habitatges HPO acabats 2019	0
% habitatges secundaris	14,0	Mitjana anual habitatges acabats HPO 2004-2019	25
% habitatges no principals huits	13,3		



La davallada que s'observa a la sèrie al novembre de 2011 és deguda a l'actualització de les dades de població activa.



Superfície (km²) 30,594844
 Densitat de població (habitants/(km²)) 1.876

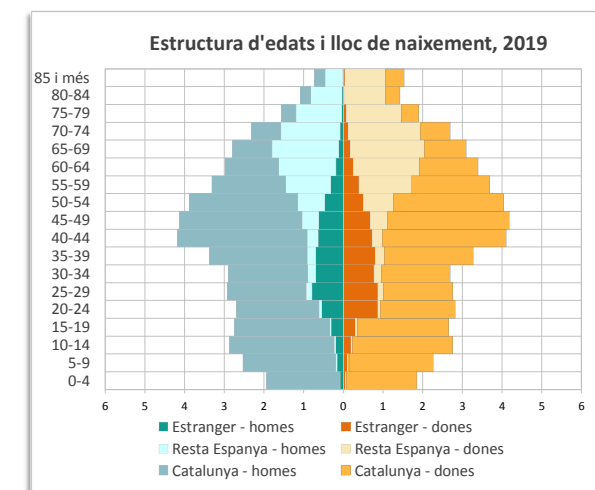
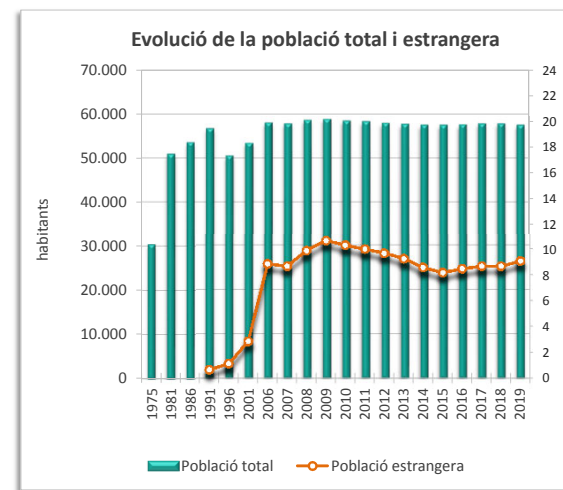
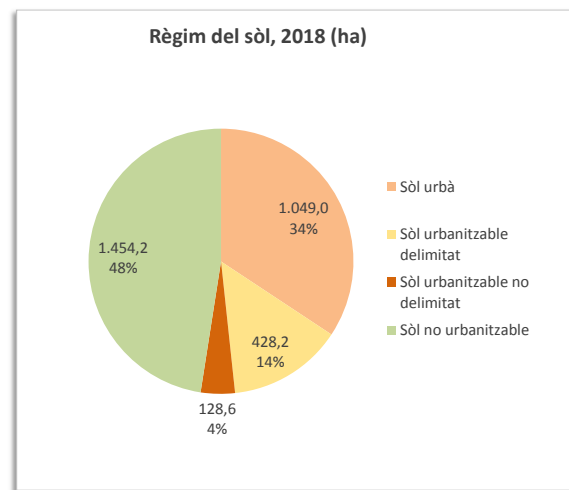
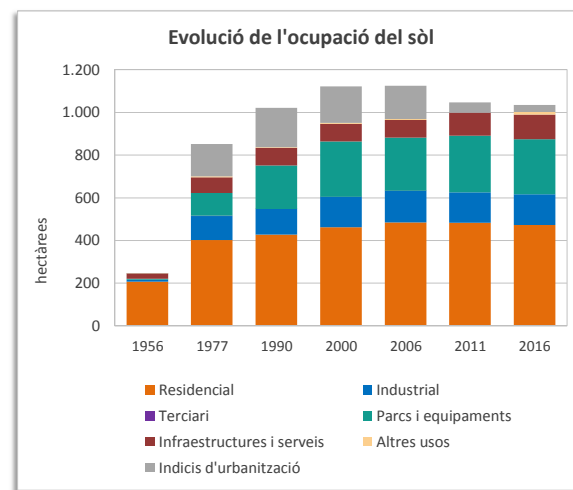
Territori

Superfície segons usos del sòl 2016 (ha)	3.059,5	Superfície segons planejament 2018 (ha)	3.060,0
Sòl ocupat (ha)	1.035,3	Sòl urbà (ha)	1.049,0
% Ocupació del sòl	33,8	Sòl urbanitzable delimitat (ha)	428,2
% Sòl residencial	45,7	Sòl urbanitzable no delimitat (ha)	128,6
% Sòl no residencial	43,2	Sòl no urbanitzable (ha)	1.454,2
% Sòl per a infraestructures i sistemes	11,1		
Densitat neta (habitants/ha sòl residencial)	122		

Població

Població 2019	57.403	Taxa de natalitat (‰) ¹	6,4
Homes	28.038	Taxa de mortalitat (‰) ¹	8,0
Dones	29.365	Índex sintètic de fecunditat ¹	1,0
Índex de masculinitat	95,5		
Creixement de població 2014-2019	1	Població estrangera 2019	5.202
% Creixement de població 2014-2019	0,0	% Població estrangera	9,1
% Població 0-14 anys	14,2	Homes	2.441
% Població 65 i més anys	19,1	Dones	2.761
Taxa de joventut (%)	9,8	% Població estrangera de nacionalitat europea	28,7
Índex d'envelliment	134,5	% Població estrangera de nacionalitat africana	12,5
Índex de sobreenvelliment	11,7	% Població estrangera de nacionalitat americana	37,3
Índex de dependència global	50,0	% Població estrangera de la resta del món	21,5

¹ Les dades de les taxes de natalitat, mortalitat i de l'índex sintètic de fecunditat són de l'any 2018



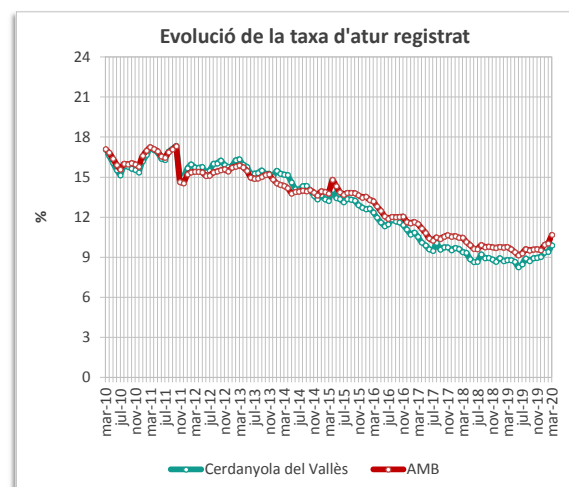
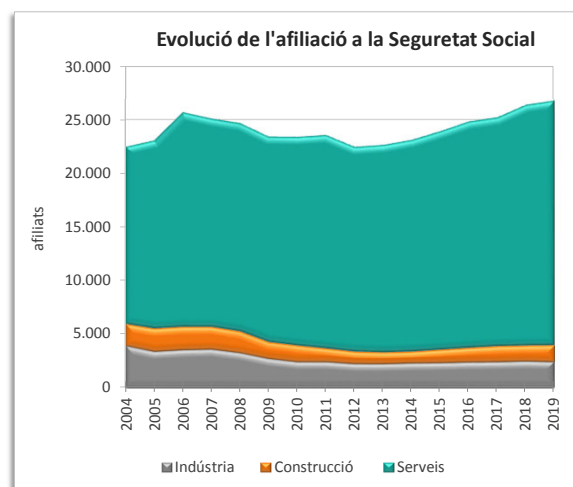
Activitat econòmica

Renda Familiar Disponible per càpita 2019 (€) ²	16.603	Atur registrat març 2020	2.772
Índex RFDPD 2019 (AMB = 100) ²	80,4	Taxa d'atur	9,9
Població activa 2020 (1trim)	28.024	Atur masculí	1.279
Afiliació Seguretat Social desembre 2019	26.760	Atur femení	1.493
% Agricultura	0,0	Atur estranger masculí	152
% Indústria	9,0	Atur estranger femení	159
% Construcció	5,8	Atur jove masculí (<20 a 34 anys)	376
% Serveis	85,1	Atur jove femení (<20 a 34 anys)	326

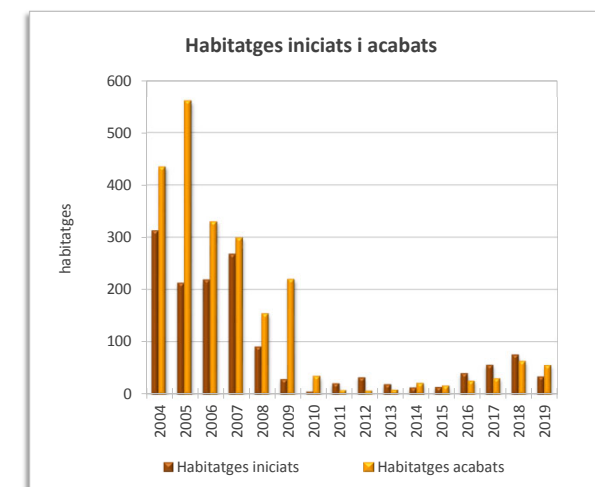
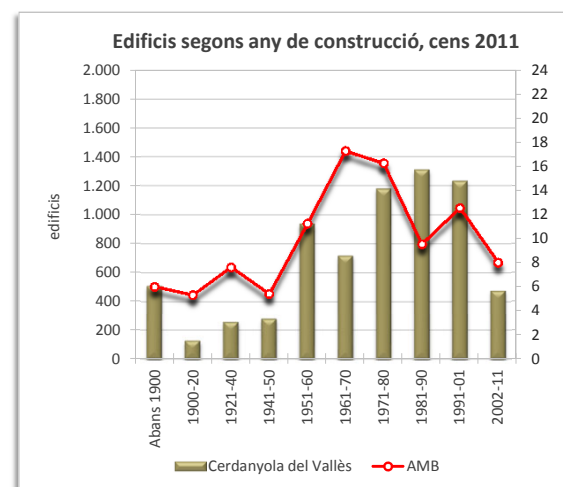
Edificis i habitatges

Edificis destinats a habitatges 2011	7.034	Habitatges iniciats 2019	34
% edificis en mal estat o ruïnós	1,0	Habitatges acabats 2019	56
% edificis en estat deficient	4,5	Mitjana anual habitatges acabats 2004-2019	142
Habitatges familiars 2011	25.300	Habitatges HPO iniciats 2019	0
% habitatges principals	84,3	Habitatges HPO acabats 2019	0
% habitatges secundaris	1,7	Mitjana anual habitatges acabats HPO 2004-2019	33
% habitatges no principals buits	14,0		

² Dades provisionals



La davallada que s'observa a la sèrie al novembre de 2011 és deguda a l'actualització de les dades de població activa.



Superfície (km²) 24,09842
 Densitat de població (habitants/(km²)) 376

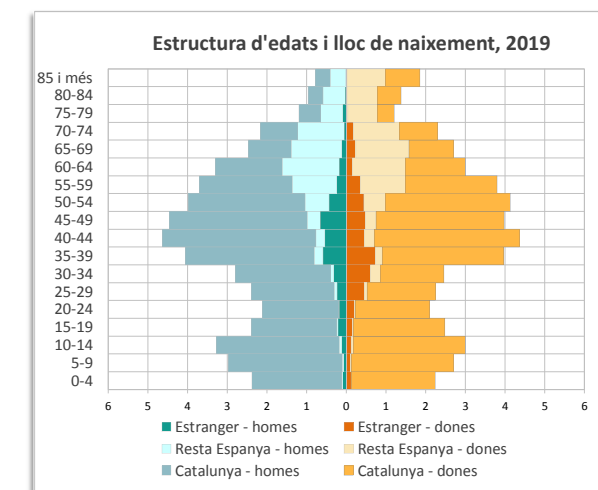
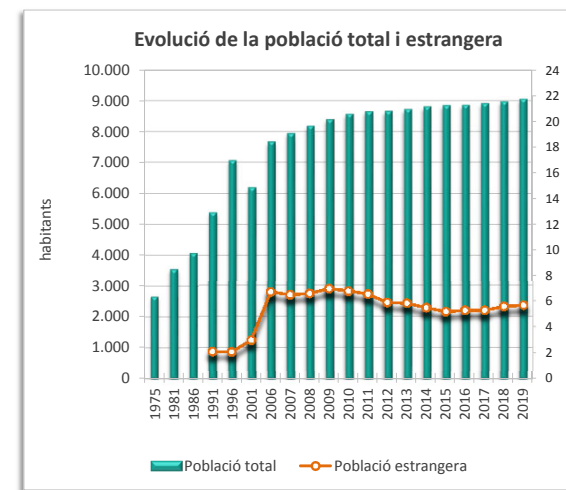
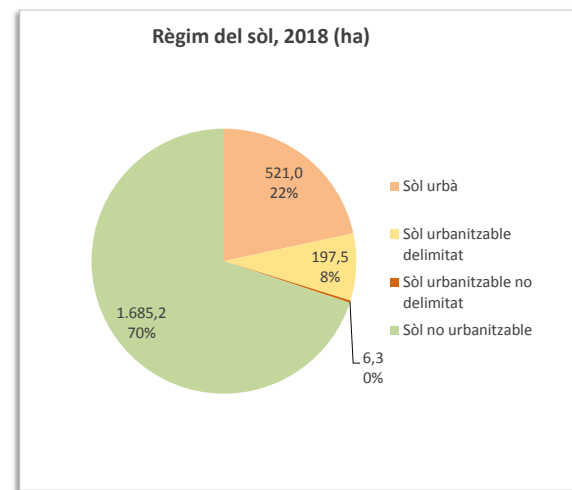
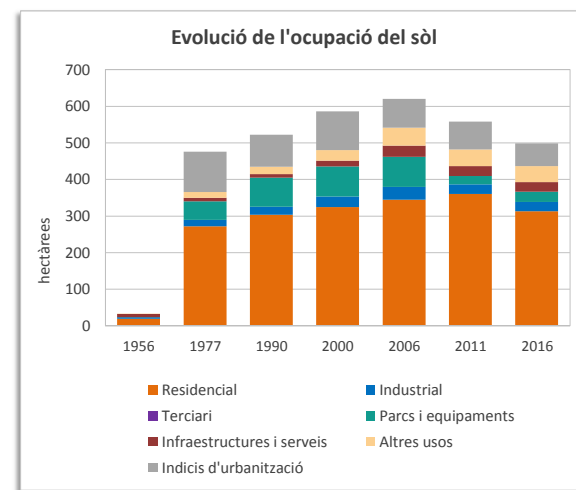
Territori

Superfície segons usos del sòl 2016 (ha)	2.409,8	Superfície segons planejament 2018 (ha)	2.410,0
Sòl ocupat (ha)	498,9	Sòl urbà (ha)	521,0
% Ocupació del sòl	20,7	Sòl urbanitzable delimitat (ha)	197,5
% Sòl residencial	62,9	Sòl urbanitzable no delimitat (ha)	6,3
% Sòl no residencial	31,8	Sòl no urbanitzable (ha)	1.685,2
% Sòl per a infraestructures i sistemes	5,3		
Densitat neta (habitants/ha sòl residencial)	28		

Població

Població 2019	9.054	Taxa de natalitat (‰) ¹	7,4
Homes	4.529	Taxa de mortalitat (‰) ¹	9,8
Dones	4.525	Índex sintètic de fecunditat ¹	1,2
Índex de masculinitat	100,1		
Creixement de població 2014-2019	243	Població estrangera 2019	519
% Creixement de població 2014-2019	2,8	% Població estrangera	5,7
% Població 0-14 anys	16,6	Homes	231
% Població 65 i més anys	17,1	Dones	288
Taxa de joventut (%)	8,0	% Població estrangera de nacionalitat europea	46,6
Índex d'envelliment	103,3	% Població estrangera de nacionalitat africana	19,7
Índex de sobreenvelliment	15,4	% Població estrangera de nacionalitat americana	23,7
Índex de dependència global	50,8	% Població estrangera de la resta del món	10,0

¹ Les dades de les taxes de natalitat, mortalitat i de l'índex sintètic de fecunditat són de l'any 2018



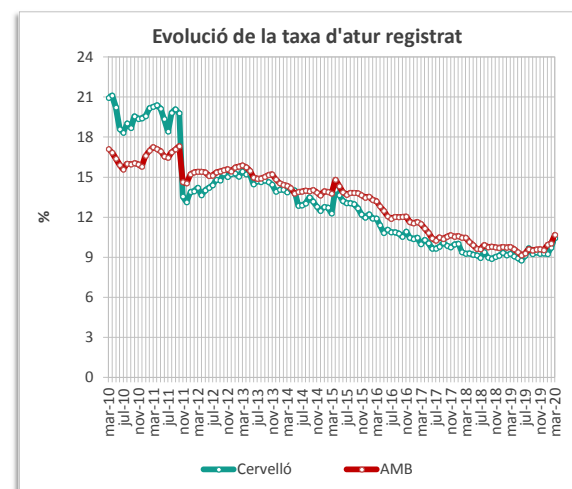
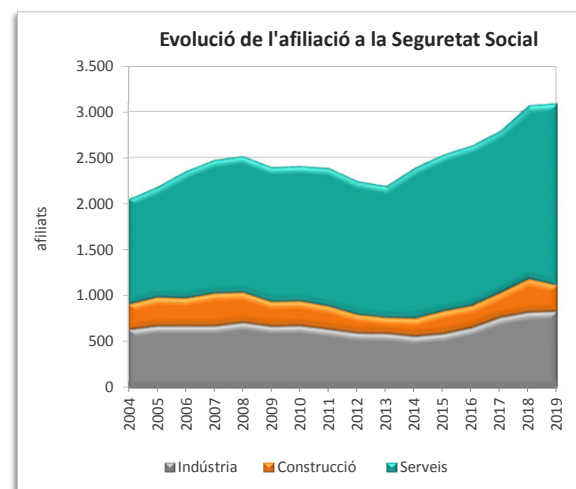
Activitat econòmica

Renda Familiar Disponible per càpita 2019 (€) ²	20.500	Atur registrat març 2020	443
Índex RFDPD 2019 (AMB = 100) ²	99,3	Taxa d'atur	10,5
Població activa 2020 (1trim)	4.239	Atur masculí	182
Afiliació Seguretat Social desembre 2019	3.089	Atur femení	261
% Agricultura	0,0	Atur estranger masculí	14
% Indústria	26,8	Atur estranger femení	18
% Construcció	9,2	Atur jove masculí (<20 a 34 anys)	50
% Serveis	64,1	Atur jove femení (<20 a 34 anys)	46

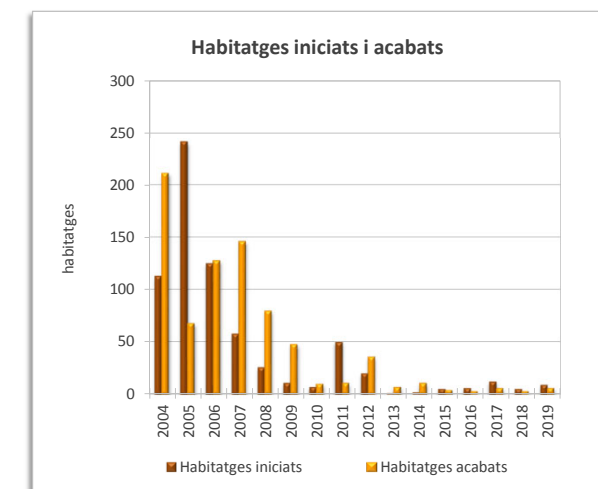
Edificis i habitatges

Edificis destinats a habitatges 2011	2.896	Habitatges iniciats 2019	9
% edificis en mal estat o ruïnós	0,8	Habitatges acabats 2019	6
% edificis en estat deficient	2,1	Mitjana anual habitatges acabats 2004-2019	49
Habitatges familiars 2011	3.984	Habitatges HPO iniciats 2019	0
% habitatges principals	78,2	Habitatges HPO acabats 2019	0
% habitatges secundaris	13,9	Mitjana anual habitatges acabats HPO 2004-2019	4
% habitatges no principals buits	7,9		

² Dades provisionals



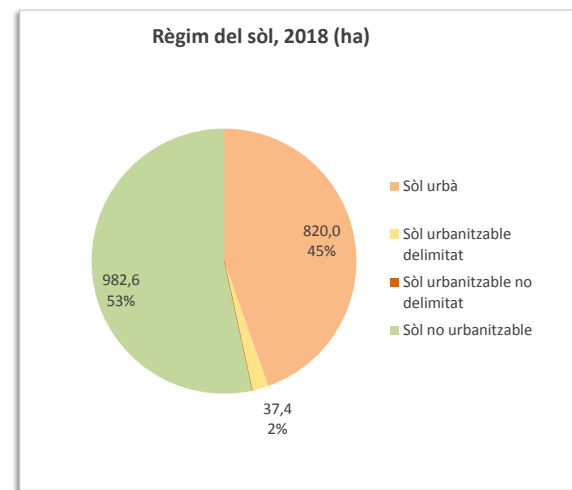
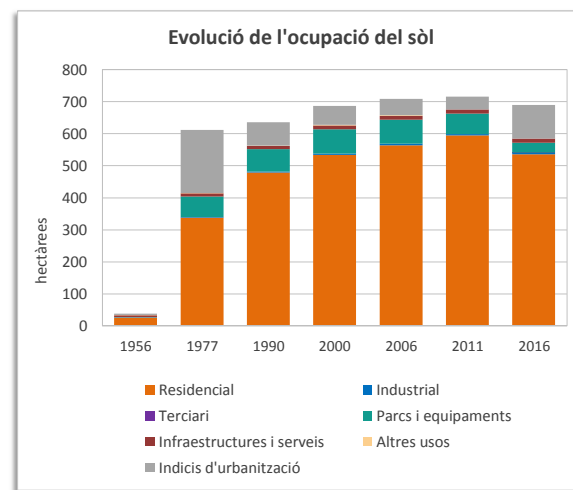
La davallada que s'observa a la sèrie al novembre de 2011 és deguda a l'actualització de les dades de població activa.



Superfície (km²) 18,391971
 Densitat de població (habitants/(km²)) 806

Territori

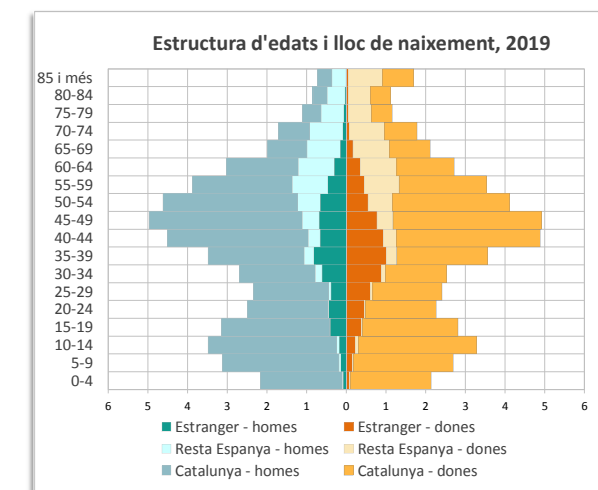
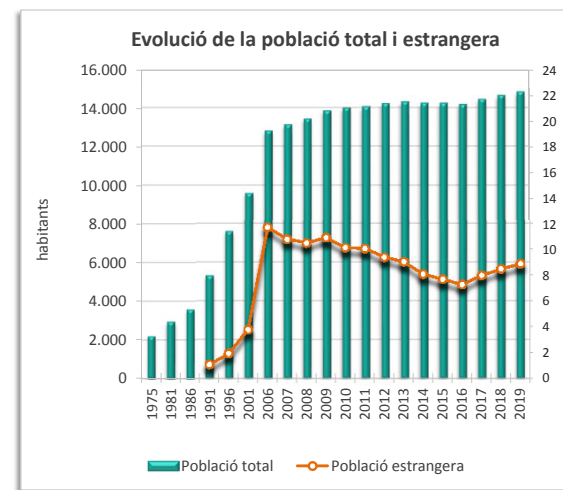
Superfície segons usos del sòl 2016 (ha)	1.839,2	Superfície segons planejament 2018 (ha)	1.840,0
Sòl ocupat (ha)	689,9	Sòl urbà (ha)	820,0
% Ocupació del sòl	37,5	Sòl urbanitzable delimitat (ha)	37,4
% Sòl residencial	77,7	Sòl urbanitzable no delimitat (ha)	0,0
% Sòl no residencial	20,4	Sòl no urbanitzable (ha)	982,6
% Sòl per a infraestructures i sistemes	1,9		
Densitat neta (habitants/ha sòl residencial)	26		



Població

Població 2019	14.822	Taxa de natalitat (‰) ¹	7,3
Homes	7.449	Taxa de mortalitat (‰) ¹	8,8
Dones	7.373	Índex sintètic de fecunditat ¹	1,1
Índex de masculinitat	101,0		
Creixement de població 2014-2019	585	Població estrangera 2019	1.326
% Creixement de població 2014-2019	4,1	% Població estrangera	8,9
% Població 0-14 anys	16,9	Homes	615
% Població 65 i més anys	14,2	Dones	711
Taxa de joventut (%)	9,4	% Població estrangera de nacionalitat europea	31,0
Índex d'envelliment	84,2	% Població estrangera de nacionalitat africana	15,2
Índex de sobreenvelliment	17,0	% Població estrangera de nacionalitat americana	50,6
Índex de dependència global	45,1	% Població estrangera de la resta del món	3,2

¹ Les dades de les taxes de natalitat, mortalitat i de l'índex sintètic de fecunditat són de l'any 2018



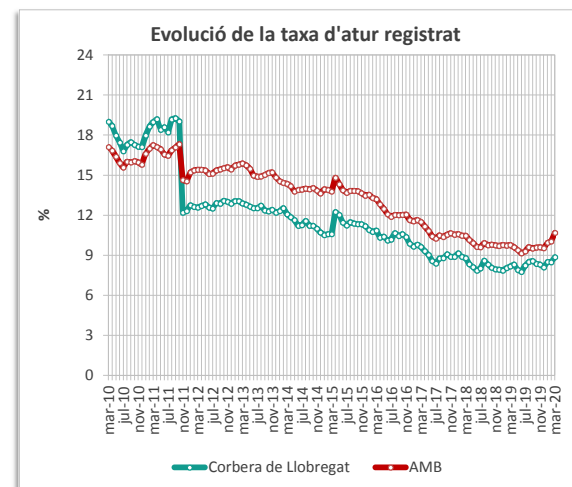
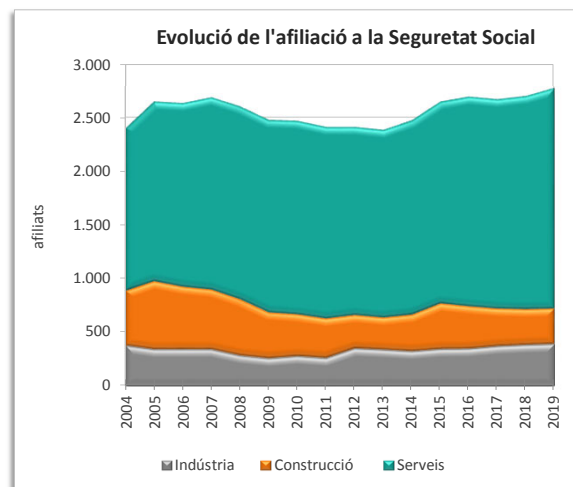
Activitat econòmica

Renda Familiar Disponible per càpita 2019 (€) ²	22.116	Atur registrat març 2020	615
Índex RFDPD 2019 (AMB = 100) ²	107,1	Taxa d'atur	8,9
Població activa 2020 (1trim)	6.942	Atur masculí	276
Afiliació Seguretat Social desembre 2019	2.773	Atur femení	339
% Agricultura	0,4	Atur estranger masculí	34
% Indústria	13,6	Atur estranger femení	33
% Construcció	12,0	Atur jove masculí (<20 a 34 anys)	74
% Serveis	74,1	Atur jove femení (<20 a 34 anys)	77

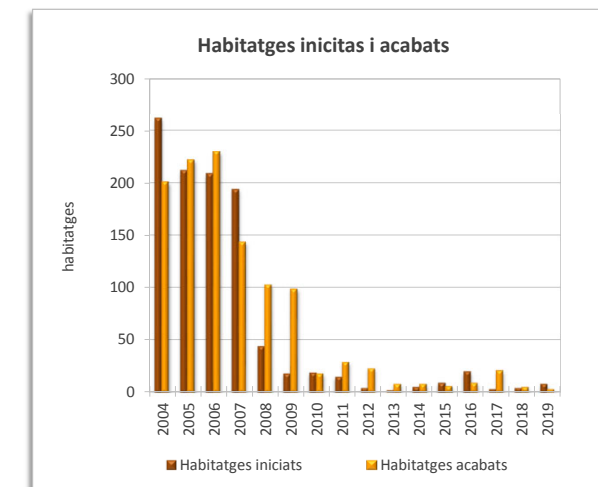
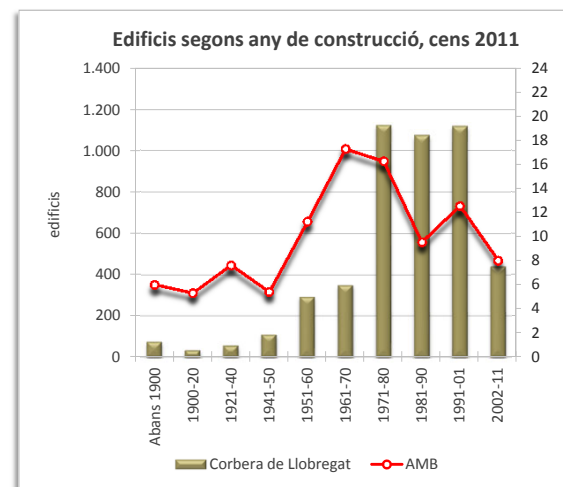
² Dades provisionals

Edificis i habitatges

Edificis destinats a habitatges 2011	4.665	Habitatges iniciats 2019	8
% edificis en mal estat o ruïnós	0,4	Habitatges acabats 2019	3
% edificis en estat deficient	3,6	Mitjana anual habitatges acabats 2004-2019	71
Habitatges familiars 2011	6.722	Habitatges HPO iniciats 2019	0
% habitatges principals	75,4	Habitatges HPO acabats 2019	0
% habitatges secundaris	18,1	Mitjana anual habitatges acabats HPO 2004-2019	2
% habitatges no principals buits	6,5		



La davallada que s'observa a la sèrie al novembre de 2011 és deguda a l'actualització de les dades de població activa.



Superfície (km²) 7,0
 Densitat de població (habitants/(km²)) 12.678

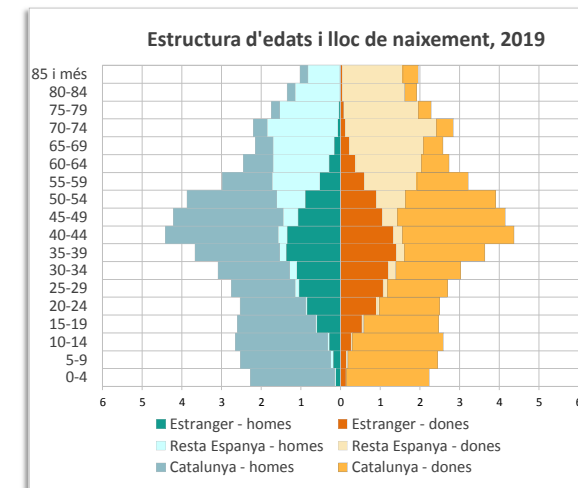
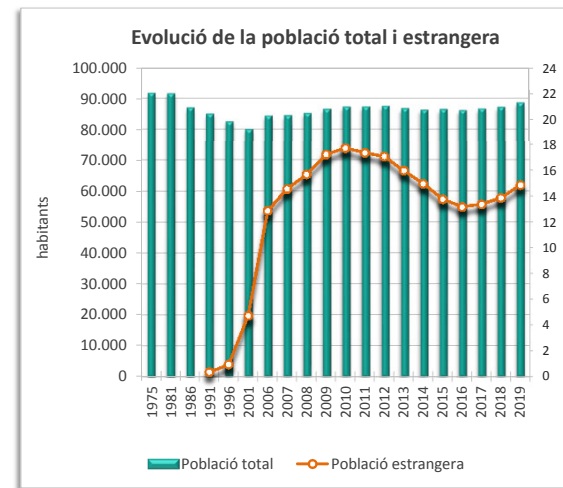
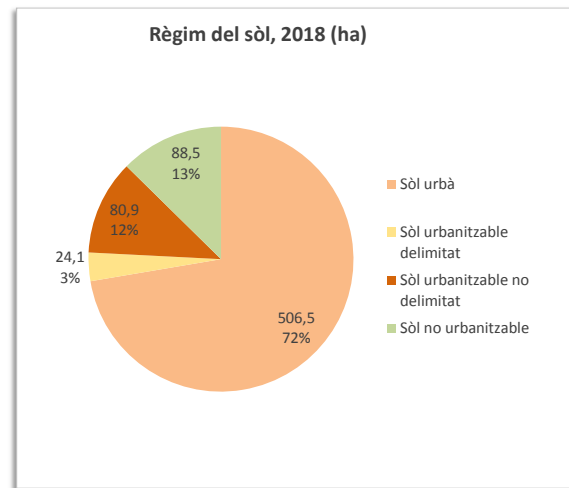
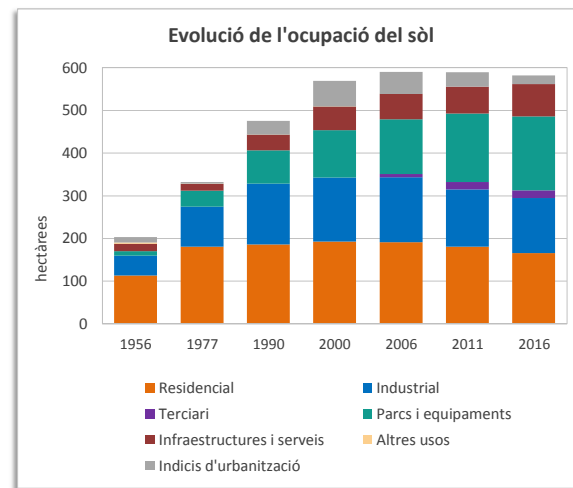
Territori

Superfície segons usos del sòl 2016 (ha)	698,8	Superfície segons planejament 2018 (ha)	700,0
Sòl ocupat (ha)	581,6	Sòl urbà (ha)	506,5
% Ocupació del sòl	83,2	Sòl urbanitzable delimitat (ha)	24,1
% Sòl residencial	28,4	Sòl urbanitzable no delimitat (ha)	80,9
% Sòl no residencial	58,6	Sòl no urbanitzable (ha)	88,5
% Sòl per a infraestructures i sistemes	13,0		
Densitat neta (habitants/ha sòl residencial)	520		

Població

Població 2019	88.592	Taxa de natalitat (‰) ¹	8,5
Homes	42.945	Taxa de mortalitat (‰) ¹	8,4
Dones	45.647	Índex sintètic de fecunditat ¹	1,3
Índex de masculinitat	94,1		
Creixement de població 2014-2019	2.358	Població estrangera 2019	13.212
% Creixement de població 2014-2019	2,7	% Població estrangera	14,9
% Població 0-14 anys	14,7	Homes	6.703
% Població 65 i més anys	20,0	Dones	6.509
Taxa de joventut (%)	9,0	% Població estrangera de nacionalitat europea	21,4
Índex d'envelliment	136,0	% Població estrangera de nacionalitat africana	25,3
Índex de sobreenvelliment	14,9	% Població estrangera de nacionalitat americana	40,2
Índex de dependència global	53,2	% Població estrangera de la resta del món	13,0

¹ Les dades de les taxes de natalitat, mortalitat i de l'índex sintètic de fecunditat són de l'any 2018



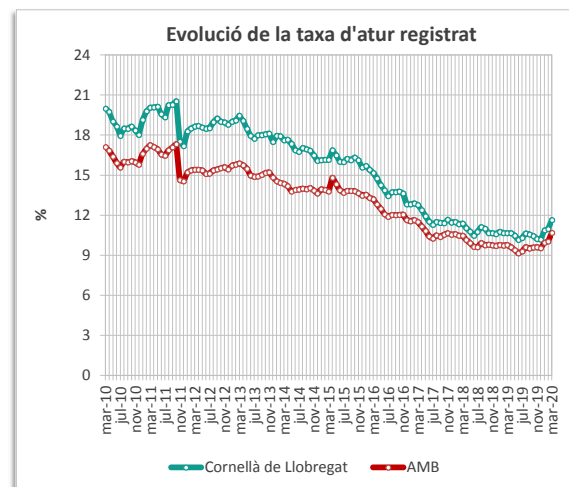
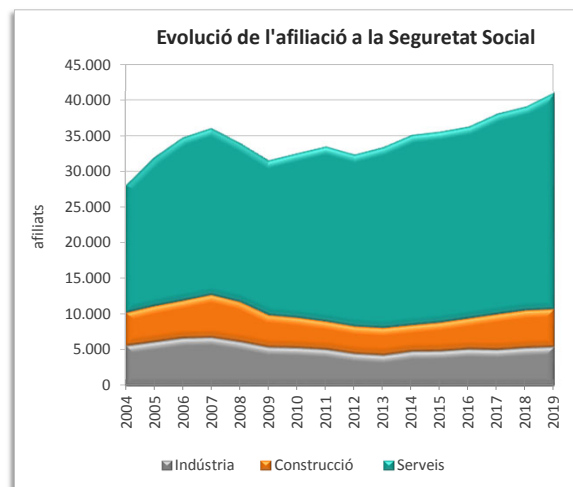
Activitat econòmica

Renda Familiar Disponible per càpita 2019 (€) ²	15.962	Atur registrat març 2020	4.989
Índex RFDPD 2019 (AMB = 100) ²	77,3	Taxa d'atur	11,6
Població activa 2020 (1trim)	42.863	Atur masculí	2.339
Afiliació Seguretat Social desembre 2019	41.044	Atur femení	2.650
% Agricultura	0,1	Atur estranger masculí	516
% Indústria	13,1	Atur estranger femení	540
% Construcció	13,0	Atur jove masculí (<20 a 34 anys)	586
% Serveis	73,8	Atur jove femení (<20 a 34 anys)	669

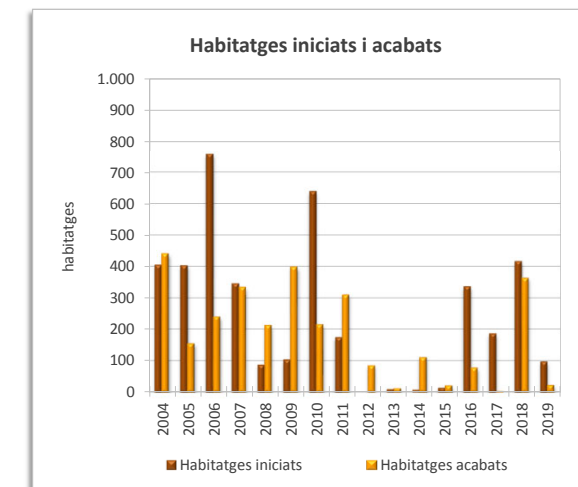
Edificis i habitatges

Edificis destinats a habitatges 2011	3.926	Habitatges iniciats 2019	98
% edificis en mal estat o ruïnós	3,7	Habitatges acabats 2019	23
% edificis en estat deficient	10,0	Mitjana anual habitatges acabats 2004-2019	188
Habitatges familiars 2011	36.662	Habitatges HPO iniciats 2019	104
% habitatges principals	91,2	Habitatges HPO acabats 2019	32
% habitatges secundaris	1,5	Mitjana anual habitatges acabats HPO 2004-2019	45
% habitatges no principals buits	7,3		

² Dades provisionals



La davallada que s'observa a la sèrie al novembre de 2011 és deguda a l'actualització de les dades de població activa.



Superfície (km²) 4,5365914
 Densitat de població (habitants/(km²)) 10.290

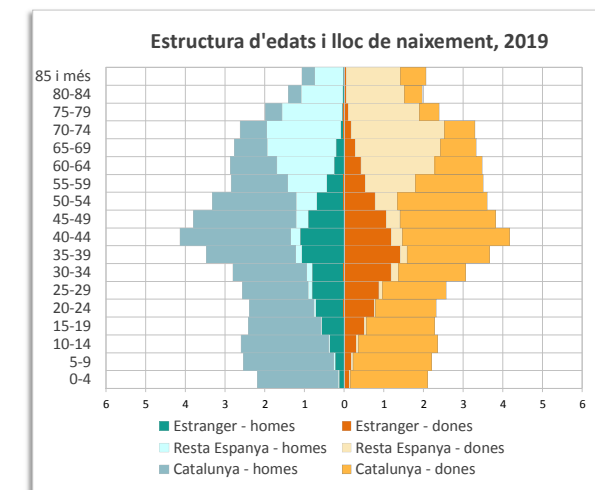
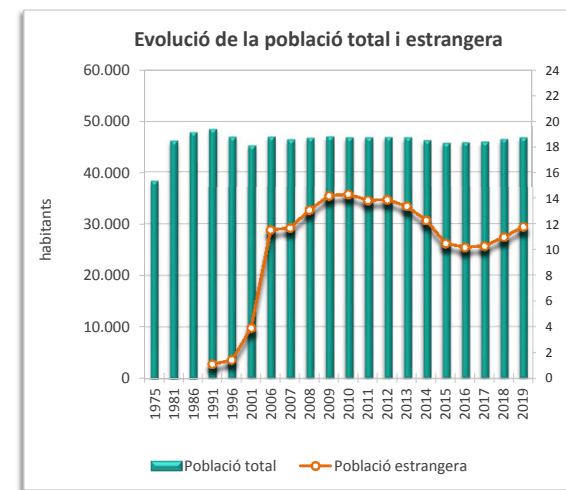
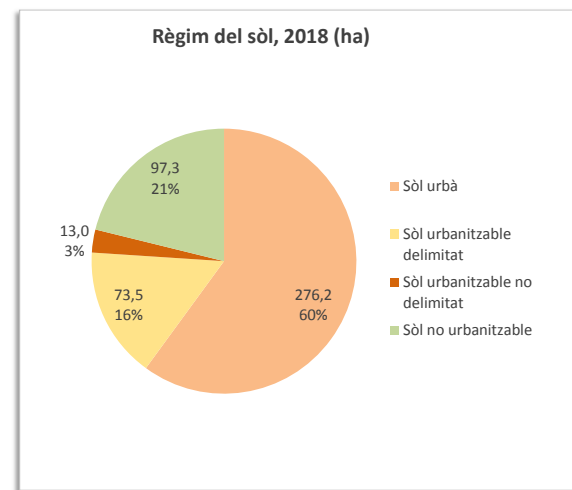
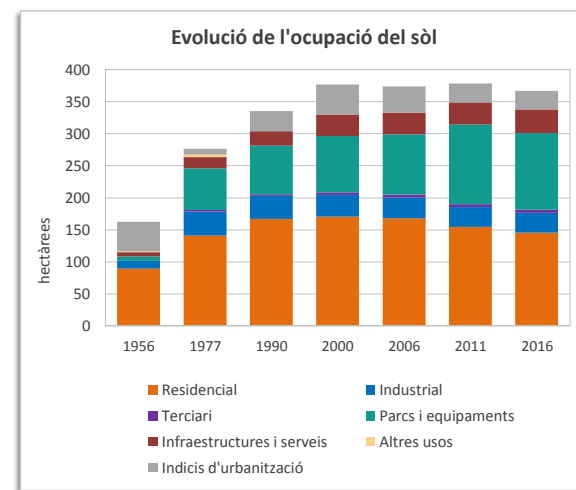
Territori

Superfície segons usos del sòl 2016 (ha)	453,7	Superfície segons planejament 2018 (ha)	460,0
Sòl ocupat (ha)	367,1	Sòl urbà (ha)	276,2
% Ocupació del sòl	80,9	Sòl urbanitzable delimitat (ha)	73,5
% Sòl residencial	39,7	Sòl urbanitzable no delimitat (ha)	13,0
% Sòl no residencial	50,3	Sòl no urbanitzable (ha)	97,3
% Sòl per a infraestructures i sistemes	10,0		
Densitat neta (habitants/ha sòl residencial)	314		

Població

Població 2019	46.680	Taxa de natalitat (‰) ¹	8,0
Homes	22.300	Taxa de mortalitat (‰) ¹	9,1
Dones	24.380	Índex sintètic de fecunditat ¹	1,3
Índex de masculinitat	91,5		
Creixement de població 2014-2019	547	Població estrangera 2019	5.502
% Creixement de població 2014-2019	1,2	% Població estrangera	11,8
% Població 0-14 anys	14,0	Homes	2.638
% Població 65 i més anys	22,9	Dones	2.864
Taxa de joventut (%)	8,4	% Població estrangera de nacionalitat europea	28,6
Índex d'envelliment	163,7	% Població estrangera de nacionalitat africana	9,6
Índex de sobreenvelliment	13,6	% Població estrangera de nacionalitat americana	48,2
Índex de dependència global	58,5	% Població estrangera de la resta del món	13,6

¹ Les dades de les taxes de natalitat, mortalitat i de l'índex sintètic de fecunditat són de l'any 2018



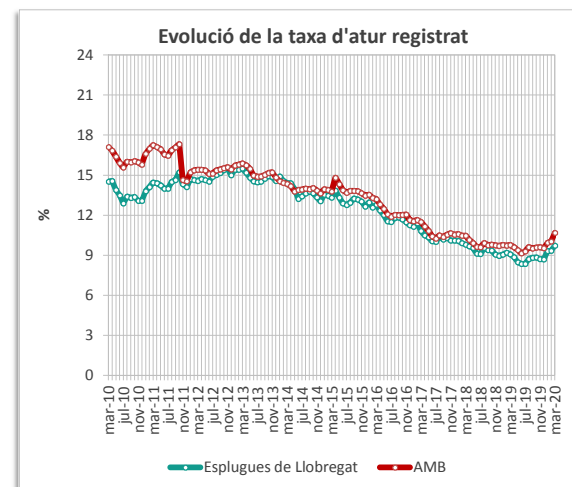
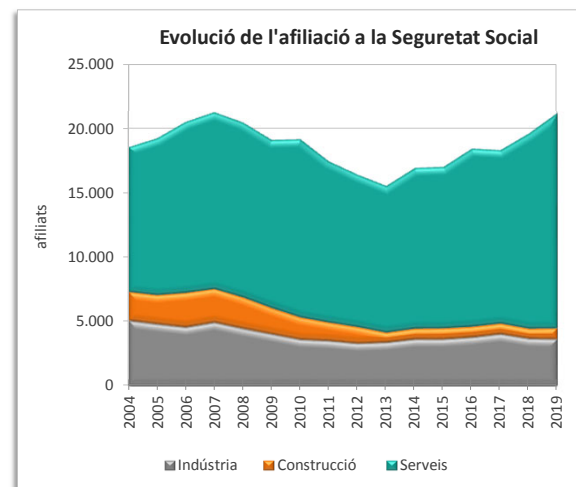
Activitat econòmica

Renda Familiar Disponible per càpita 2019 (€) ²	19.685	Atur registrat març 2020	2.138
Índex RFDPC 2019 (AMB = 100) ²	95,3	Taxa d'atur	9,7
Població activa 2020 (1trim)	21.978	Atur masculí	953
Afiliació Seguretat Social desembre 2019	21.167	Atur femení	1.185
% Agricultura	0,0	Atur estranger masculí	165
% Indústria	17,0	Atur estranger femení	138
% Construcció	4,0	Atur jove masculí (<20 a 34 anys)	256
% Serveis	78,9	Atur jove femení (<20 a 34 anys)	246

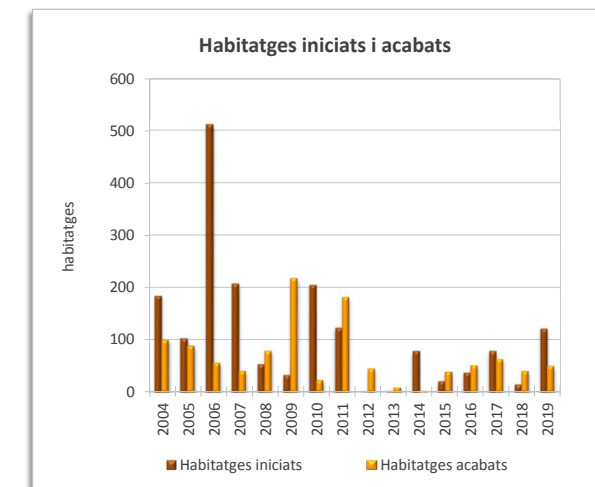
² Dades provisionals

Edificis i habitatges

Edificis destinats a habitatges 2011	2.091	Habitatges iniciats 2019	121
% edificis en mal estat o ruïnós	1,7	Habitatges acabats 2019	50
% edificis en estat deficient	6,7	Mitjana anual habitatges acabats 2004-2019	68
Habitatges familiars 2011	19.453	Habitatges HPO iniciats 2019	0
% habitatges principals	90,1	Habitatges HPO acabats 2019	1
% habitatges secundaris	3,2	Mitjana anual habitatges acabats HPO 2004-2019	17
% habitatges no principals buits	6,7		



La davallada que s'observa a la sèrie al novembre de 2011 és deguda a l'actualització de les dades de població activa.



Superfície (km²) 30,751395
 Densitat de població (habitants/(km²)) 1.521

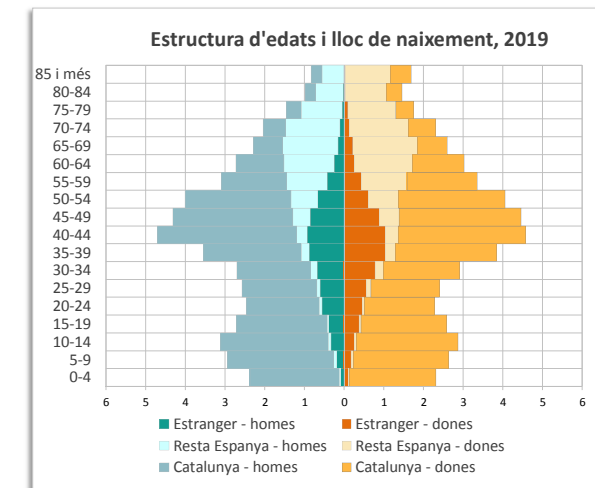
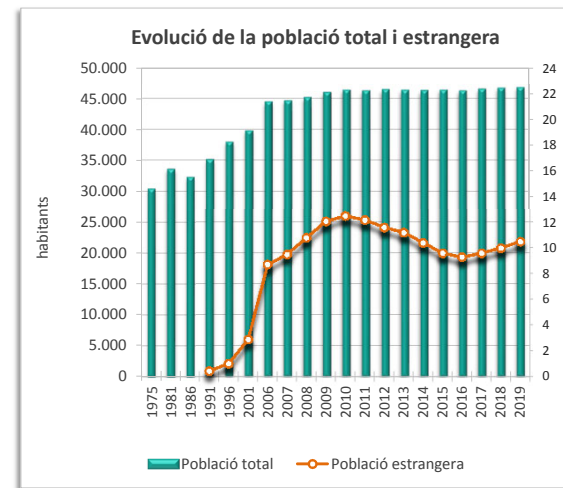
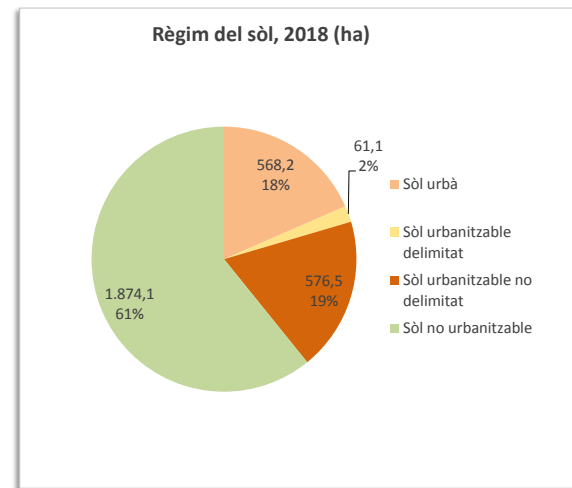
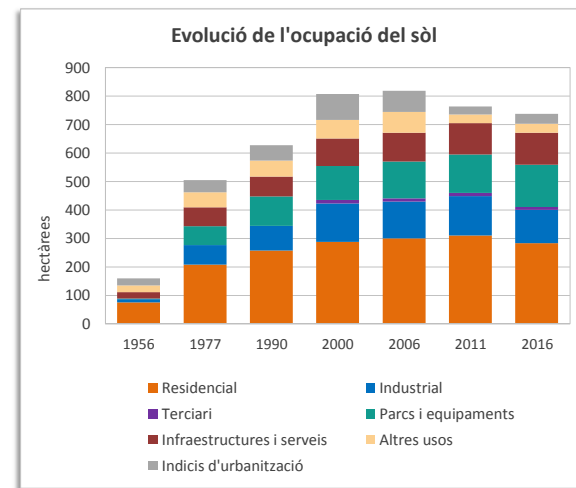
Territori

Superfície segons usos del sòl 2016 (ha)	3.075,1	Superfície segons planejament 2018 (ha)	3.080,0
Sòl ocupat (ha)	737,7	Sòl urbà (ha)	568,2
% Ocupació del sòl	24,0	Sòl urbanitzable delimitat (ha)	61,1
% Sòl residencial	38,5	Sòl urbanitzable no delimitat (ha)	576,5
% Sòl no residencial	46,2	Sòl no urbanitzable (ha)	1.874,1
% Sòl per a infraestructures i sistemes	15,3		
Densitat neta (habitants/ha sòl residencial)	163		

Població

Població 2019	46.771	Taxa de natalitat (‰) ¹	8,2
Homes	22.876	Taxa de mortalitat (‰) ¹	7,6
Dones	23.895	Índex sintètic de fecunditat ¹	1,2
Índex de masculinitat	95,7		
Creixement de població 2014-2019	445	Població estrangera 2019	4.892
% Creixement de població 2014-2019	1,0	% Població estrangera	10,5
% Població 0-14 anys	16,2	Homes	2.439
% Població 65 i més anys	17,4	Dones	2.453
Taxa de joventut (%)	9,0	% Població estrangera de nacionalitat europea	45,1
Índex d'envelliment	107,4	% Població estrangera de nacionalitat africana	17,6
Índex de sobreenvelliment	14,5	% Població estrangera de nacionalitat americana	25,0
Índex de dependència global	50,8	% Població estrangera de la resta del món	12,3

¹ Les dades de les taxes de natalitat, mortalitat i de l'índex sintètic de fecunditat són de l'any 2018



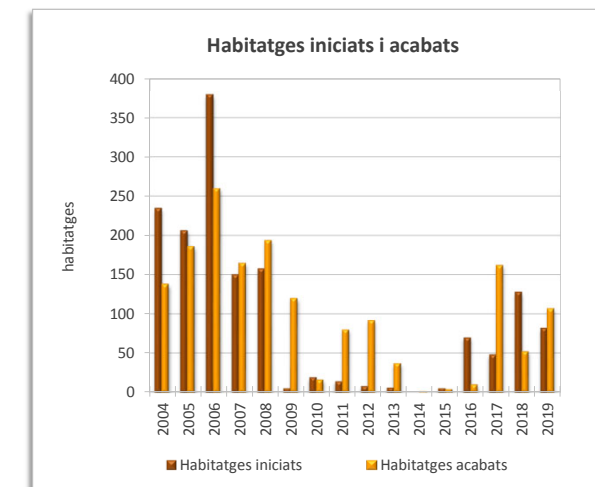
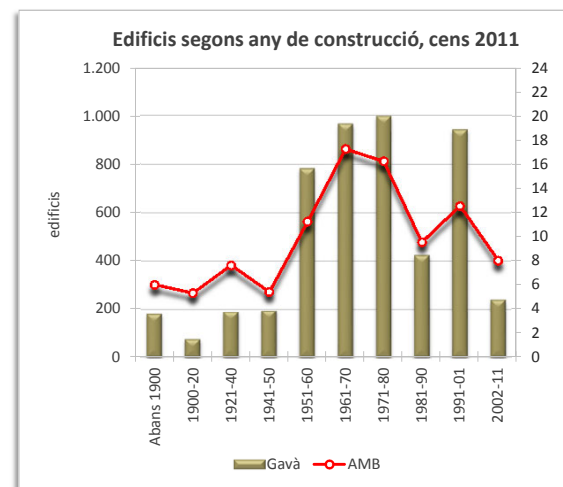
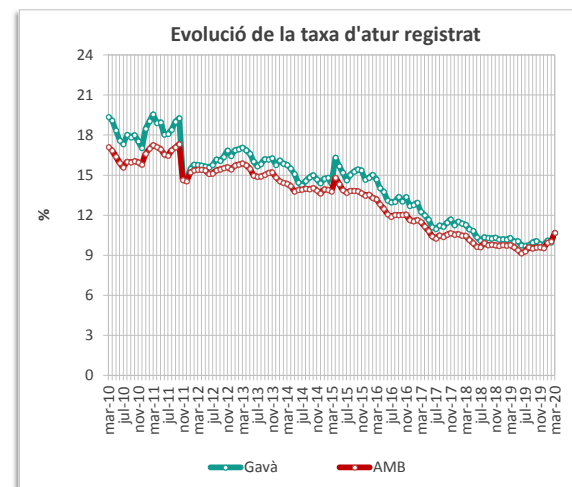
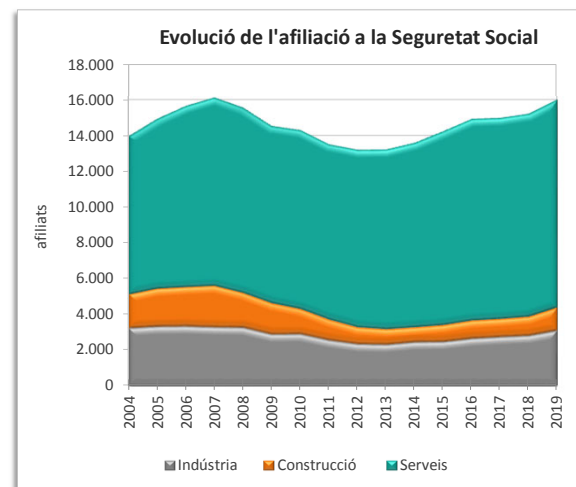
Activitat econòmica

Renda Familiar Disponible per càpita 2019 (€) ²	17.882	Atur registrat març 2020	2.290
Índex RFDPD 2019 (AMB = 100) ²	86,6	Taxa d'atur	10,7
Població activa 2020 (1trim)	21.451	Atur masculí	997
Afiliació Seguretat Social desembre 2019	16.021	Atur femení	1.293
% Agricultura	0,2	Atur estranger masculí	141
% Indústria	19,0	Atur estranger femení	154
% Construcció	8,0	Atur jove masculí (<20 a 34 anys)	287
% Serveis	72,7	Atur jove femení (<20 a 34 anys)	315

Edificis i habitatges

Edificis destinats a habitatges 2011	4.994	Habitatges iniciats 2019	82
% edificis en mal estat o ruïnós	1,5	Habitatges acabats 2019	107
% edificis en estat deficient	5,8	Mitjana anual habitatges acabats 2004-2019	102
Habitatges familiars 2011	21.428	Habitatges HPO iniciats 2019	136
% habitatges principals	82,5	Habitatges HPO acabats 2019	0
% habitatges secundaris	9,5	Mitjana anual habitatges acabats HPO 2004-2019	30
% habitatges no principals buits	8,1		

² Dades provisionals

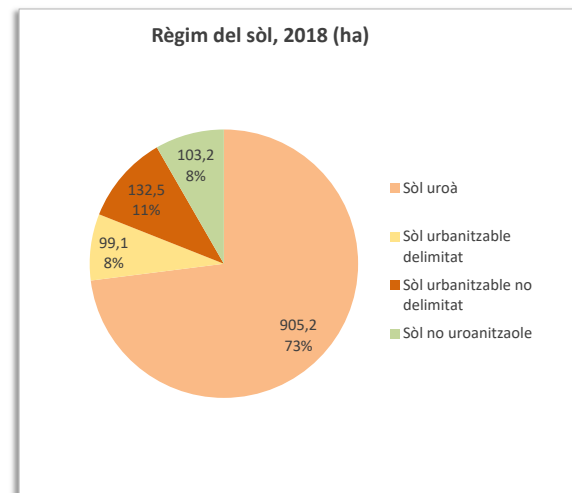
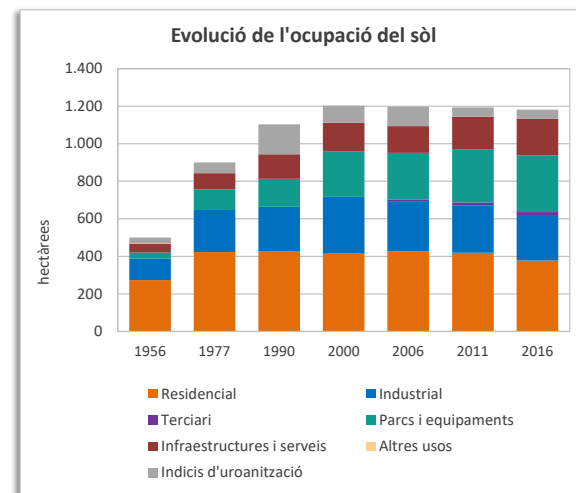


La davallada que s'observa a la sèrie al novembre de 2011 és deguda a l'actualització de les dades de població activa.

Superfície (km²)	12,529646
Densitat de població (habitants/(km²))	21.144

Territori

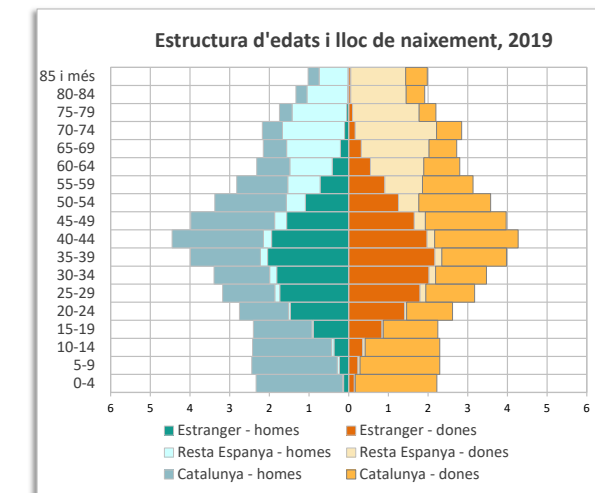
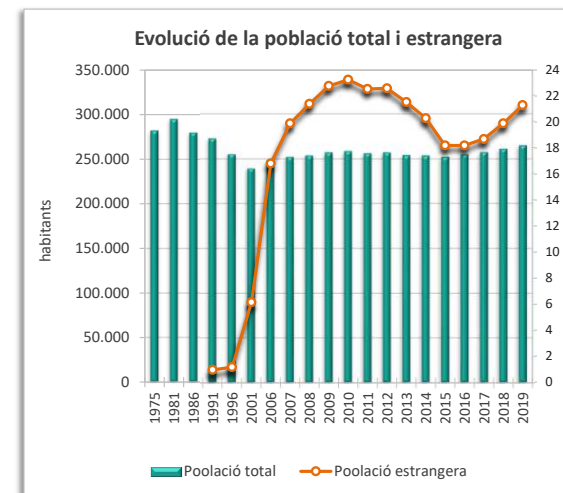
Superfície segons usos del sòl 2016 (ha)	1.253,0	Superfície segons planejament 2018 (ha)	1.240,0
Sòl ocupat (ha)	1.181,6	Sòl urbà (ha)	905,2
% Ocupació del sòl	94,3	Sòl urbanitzable delimitat (ha)	99,1
% Sòl residencial	32,0	Sòl urbanitzable no delimitat (ha)	132,5
% Sòl no residencial	51,5	Sòl no urbanitzable (ha)	103,2
% Sòl per a infraestructures i sistemes	16,5		
Densitat neta (habitants/ha sòl residencial)	674		



Població

Població 2019	264.923	Taxa de natalitat (‰) ¹	9,1
Homes	127.981	Taxa de mortalitat (‰) ¹	8,4
Dones	136.942	Índex sintètic de fecunditat ¹	1,4
Índex de masculinitat	93,5		
Creixement de població 2014-2019	11.405	Població estrangera 2019	56.506
% Creixement de població 2014-2019	4,5	% Població estrangera	21,3
% Població 0-14 anys	14,0	Homes	28.702
% Població 65 i més anys	20,1	Dones	27.804
Taxa de joventut (%)	9,1	% Població estrangera de nacionalitat europea	13,9
Índex d'envelliment	143,6	% Població estrangera de nacionalitat africana	13,1
Índex de sobreenvelliment	14,9	% Població estrangera de nacionalitat americana	51,2
Índex de dependència global	51,8	% Població estrangera de la resta del món	21,8

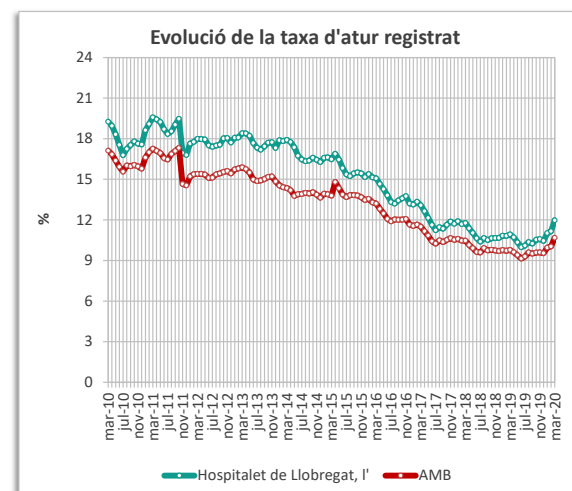
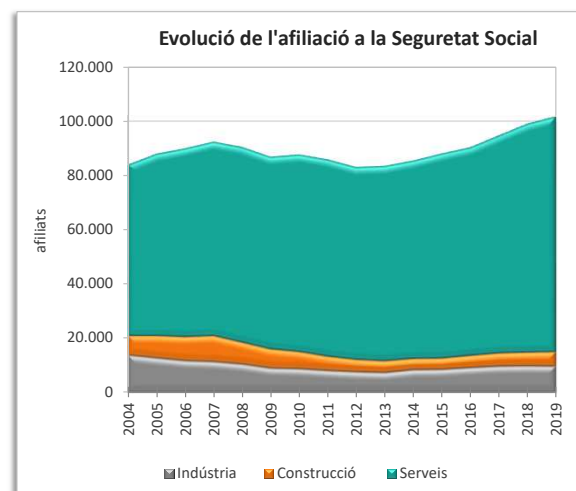
¹ Les dades de les taxes de natalitat, mortalitat i de l'índex sintètic de fecunditat són de l'any 2018



Activitat econòmica

Renda Familiar Disponible per càpita 2019 (€) ²	17.213	Atur registrat març 2020	15.409
Índex RFDPD 2019 (AMB = 100) ²	83,3	Taxa d'atur	12,0
Població activa 2020 (1trim)	128.755	Atur masculí	7.143
Afiliació Seguretat Social desembre 2019	101.663	Atur femení	8.266
% Agricultura	0,0	Atur estranger masculí	1.785
% Indústria	9,3	Atur estranger femení	1.841
% Construcció	5,2	Atur jove masculí (<20 a 34 anys)	1.815
% Serveis	85,4	Atur jove femení (<20 a 34 anys)	2.128

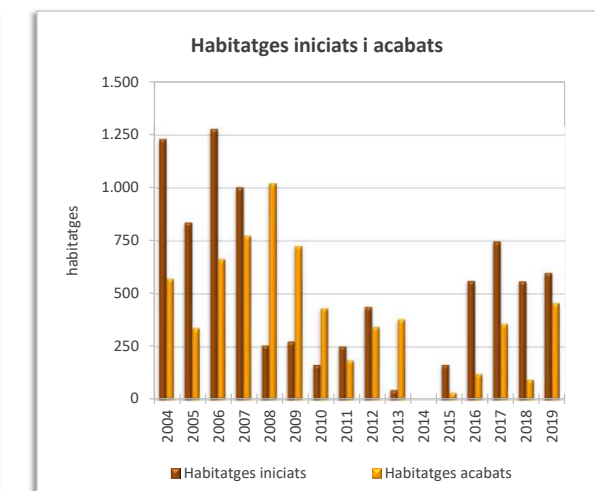
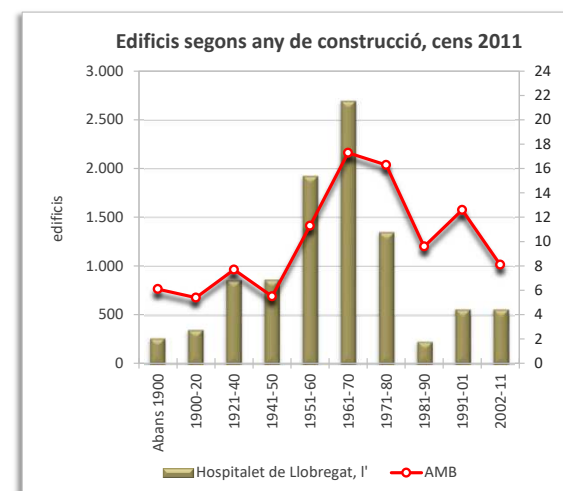
² Dades provisionals



La davallada que s'observa a la sèrie al novembre de 2011 és deguda a l'actualització de les dades de població activa.

Edificis i habitatges

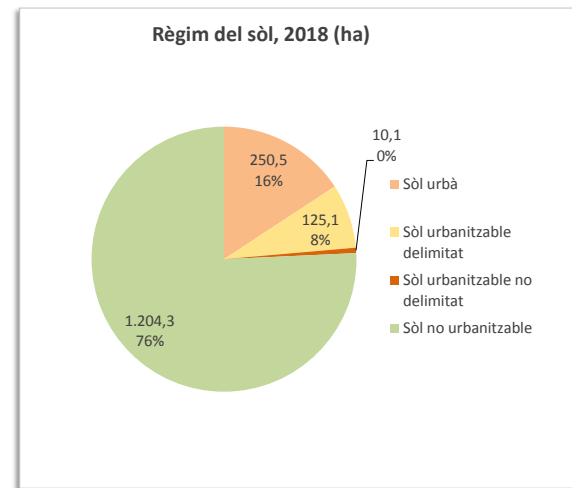
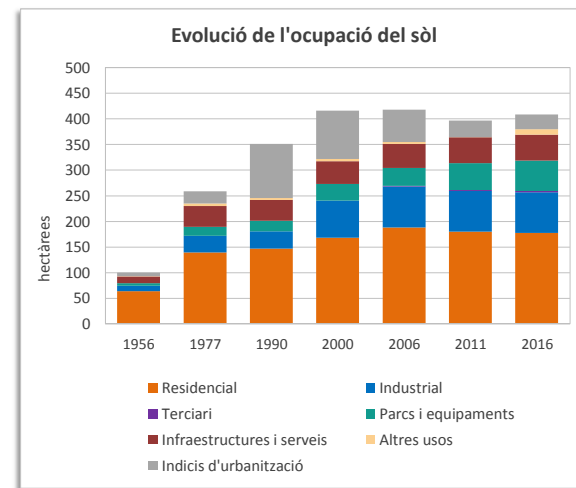
Edificis destinats a habitatges 2011	9.623	Habitatges iniciats 2019	598
% edificis en mal estat o ruïnós	4,7	Habitatges acabats 2019	454
% edificis en estat deficient	13,9	Mitjana anual habitatges acabats 2004-2019	404
Habitatges familiars 2011	112.065	Habitatges HPO iniciats 2019	229
% habitatges principals	91,0	Habitatges HPO acabats 2019	156
% habitatges secundaris	1,3	Mitjana anual habitatges acabats HPO 2004-2019	140
% habitatges no principals buits	7,7		



Superfície (km²) 15,93952
 Densitat de població (habitants/(km²)) 1.623

Territori

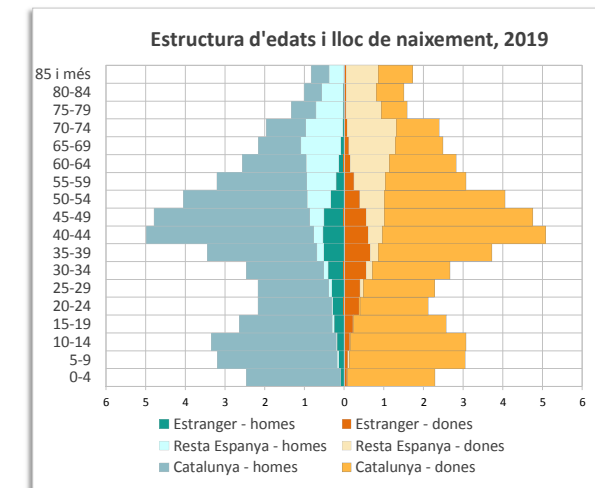
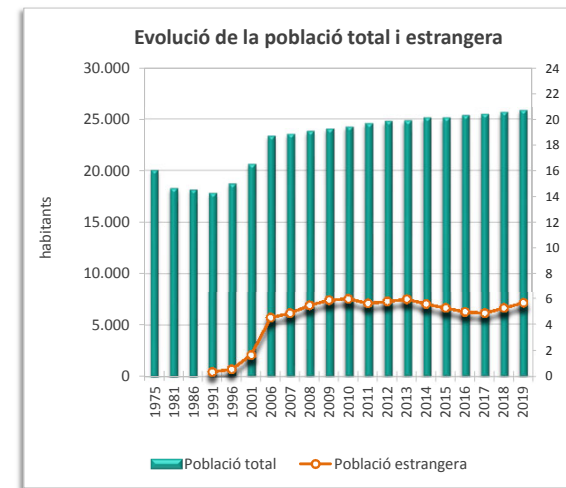
Superfície segons usos del sòl 2016 (ha)	1.594,0	Superfície segons planejament 2018 (ha)	1.590,0
Sòl ocupat (ha)	408,5	Sòl urbà (ha)	250,5
% Ocupació del sòl	25,6	Sòl urbanitzable delimitat (ha)	125,1
% Sòl residencial	43,5	Sòl urbanitzable no delimitat (ha)	10,1
% Sòl no residencial	44,1	Sòl no urbanitzable (ha)	1.204,3
% Sòl per a infraestructures i sistemes	12,4		
Densitat neta (habitants/ha sòl residencial)	143		



Població

Població 2019	25.868	Taxa de natalitat (‰) ¹	8,2
Homes	12.612	Taxa de mortalitat (‰) ¹	7,1
Dones	13.256	Índex sintètic de fecunditat ¹	1,2
Índex de masculinitat	95,1		
Creixement de població 2014-2019	716	Població estrangera 2019	1.465
% Creixement de població 2014-2019	2,8	% Població estrangera	5,7
% Població 0-14 anys	17,4	Homes	687
% Població 65 i més anys	17,0	Dones	778
Taxa de joventut (%)	8,4	% Població estrangera de nacionalitat europea	23,5
Índex d'envelliment	97,5	% Població estrangera de nacionalitat africana	18,6
Índex de sobreenvelliment	15,1	% Població estrangera de nacionalitat americana	44,4
Índex de dependència global	52,4	% Població estrangera de la resta del món	13,6

¹ Les dades de les taxes de natalitat, mortalitat i de l'índex sintètic de fecunditat són de l'any 2018



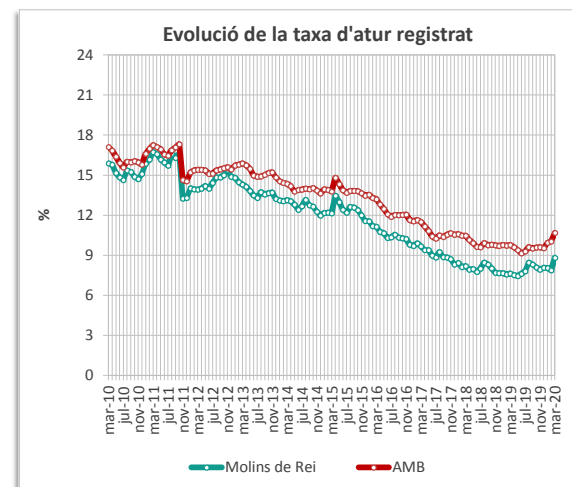
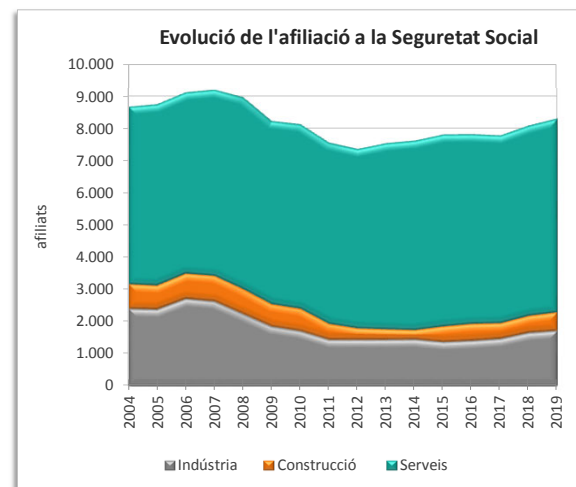
Activitat econòmica

Renda Familiar Disponible per càpita 2019 (€) ²	20.402	Atur registrat març 2020	1.074
Índex RFDPD 2019 (AMB = 100) ²	98,8	Taxa d'atur	8,8
Població activa 2020 (1trim)	12.174	Atur masculí	475
Afiliació Seguretat Social desembre 2019	8.295	Atur femení	599
% Agricultura	0,2	Atur estranger masculí	39
% Indústria	20,3	Atur estranger femení	40
% Construcció	7,1	Atur jove masculí (<20 a 34 anys)	107
% Serveis	72,4	Atur jove femení (<20 a 34 anys)	124

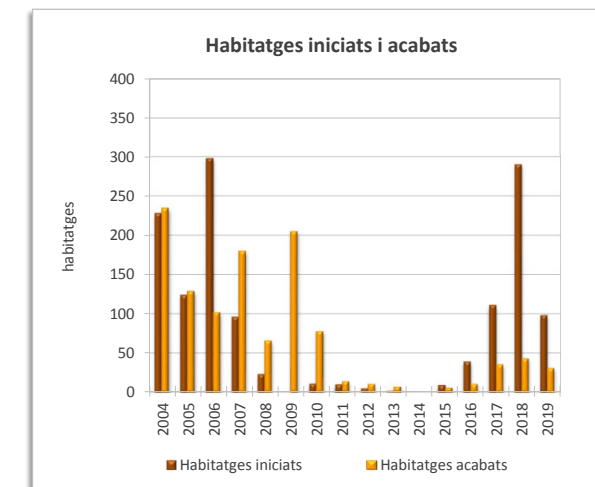
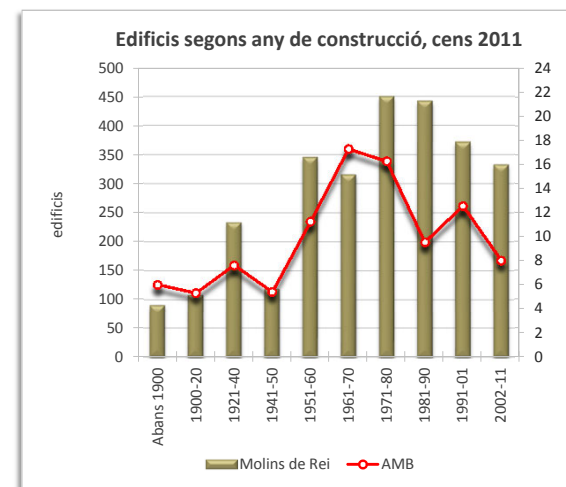
² Dades provisionals

Edificis i habitatges

Edificis destinats a habitatges 2011	2.812	Habitatges iniciats 2019	98
% edificis en mal estat o ruïnós	1,1	Habitatges acabats 2019	31
% edificis en estat deficient	11,5	Mitjana anual habitatges acabats 2004-2019	72
Habitatges familiars 2011	11.428	Habitatges HPO iniciats 2019	0
% habitatges principals	84,6	Habitatges HPO acabats 2019	0
% habitatges secundaris	5,5	Mitjana anual habitatges acabats HPO 2004-2019	9
% habitatges no principals buits	9,9		



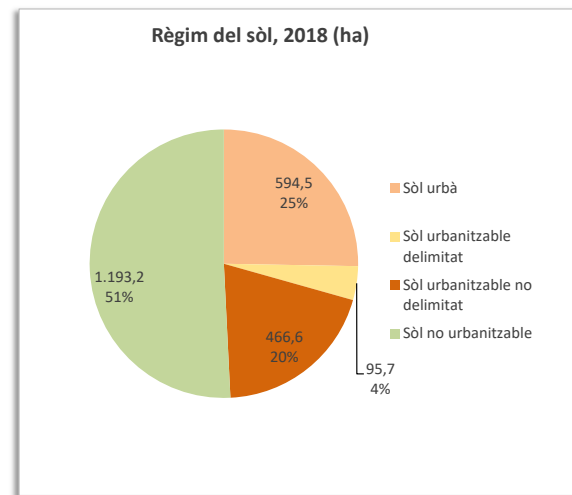
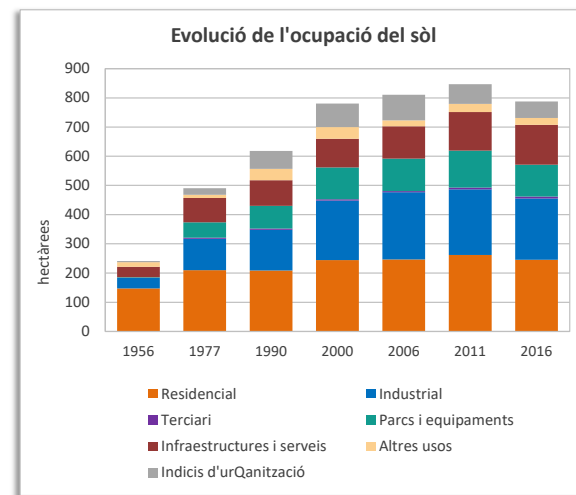
La davallada que s'observa a la sèrie al novembre de 2011 és deguda a l'actualització de les dades de població activa.



Superfície (km²)	23,46116
Densitat de població (habitants/(km²))	1.545

Territori

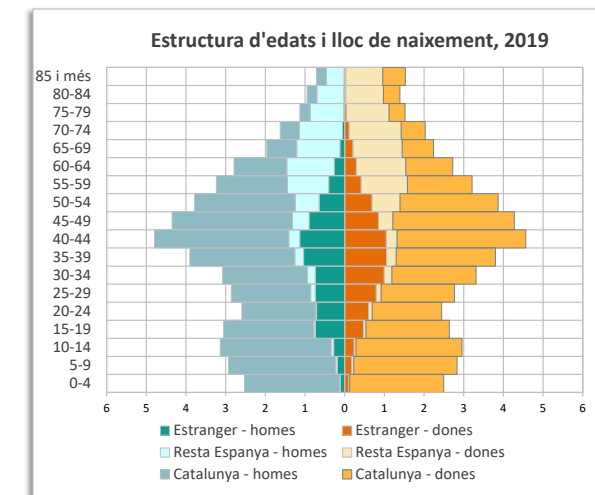
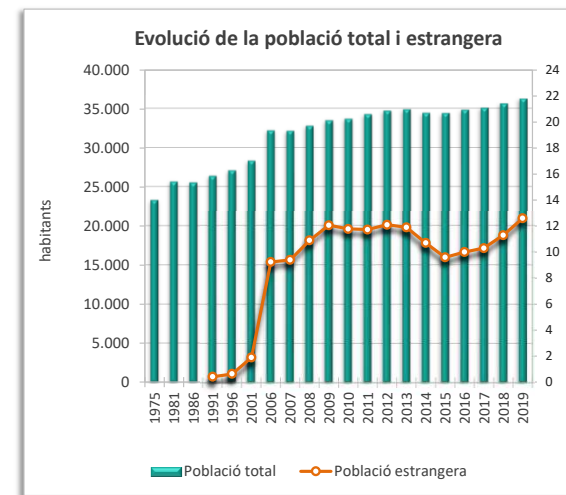
Superfície segons usos del sòl 2016 (ha)	2.346,1	Superfície segons planejament 2018 (ha)	2.350,0
Sòl ocupat (ha)	787,5	Sòl urbà (ha)	594,5
% Ocupació del sòl	33,6	Sòl urbanitzable delimitat (ha)	95,7
% Sòl residencial	31,2	Sòl urbanitzable no delimitat (ha)	466,6
% Sòl no residencial	51,4	Sòl no urbanitzable (ha)	1.193,2
% Sòl per a infraestructures i sistemes	17,4		
Densitat neta (habitants/ha sòl residencial)	141		



Població

Població 2019	36.239	Taxa de natalitat (‰) ¹	8,5
Homes	17.901	Taxa de mortalitat (‰) ¹	6,6
Dones	18.338	Índex sintètic de fecunditat ¹	1,4
Índex de masculinitat	97,6		
Creixement de població 2014-2019	1.845	Població estrangera 2019	4.566
% Creixement de població 2014-2019	5,4	% Població estrangera	12,6
% Població 0-14 anys	16,9	Homes	2.309
% Població 65 i més anys	15,1	Dones	2.257
Taxa de joventut (%)	9,5	% Població estrangera de nacionalitat europea	18,3
Índex d'envelliment	89,6	% Població estrangera de nacionalitat africana	33,6
Índex de sobreenvelliment	14,8	% Població estrangera de nacionalitat americana	32,0
Índex de dependència global	47,0	% Població estrangera de la resta del món	16,1

¹ Les dades de les taxes de natalitat, mortalitat i de l'índex sintètic de fecunditat són de l'any 2018



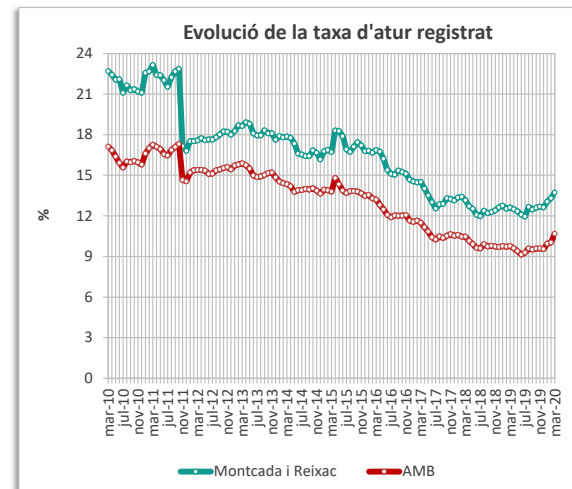
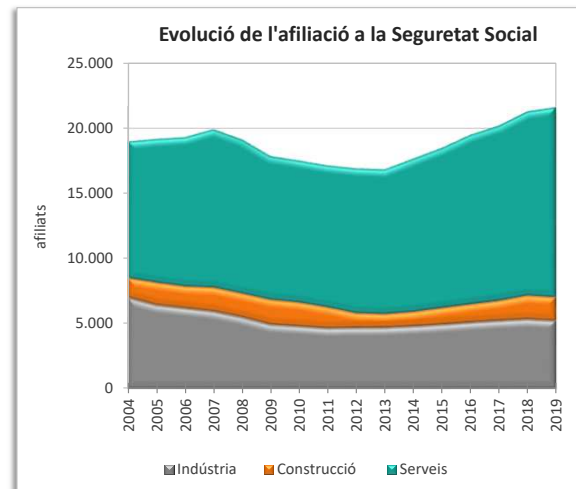
Activitat econòmica

Renda Familiar Disponible per càpita 2019 (€) ²	14.556	Atur registrat març 2020	2.307
Índex RFDPD 2019 (AMB = 100) ²	70,5	Taxa d'atur	13,7
Població activa 2020 (1trim)	16.818	Atur masculí	1.011
Afiliació Seguretat Social desembre 2019	21.599	Atur femení	1.296
% Agricultura	0,0	Atur estranger masculí	177
% Indústria	23,9	Atur estranger femení	194
% Construcció	8,3	Atur jove masculí (<20 a 34 anys)	283
% Serveis	67,7	Atur jove femení (<20 a 34 anys)	307

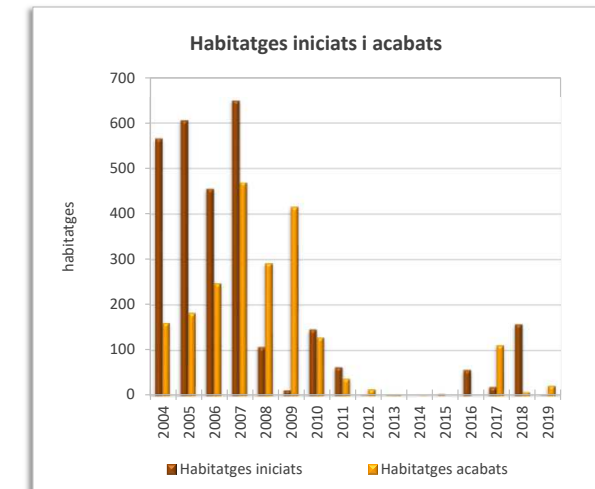
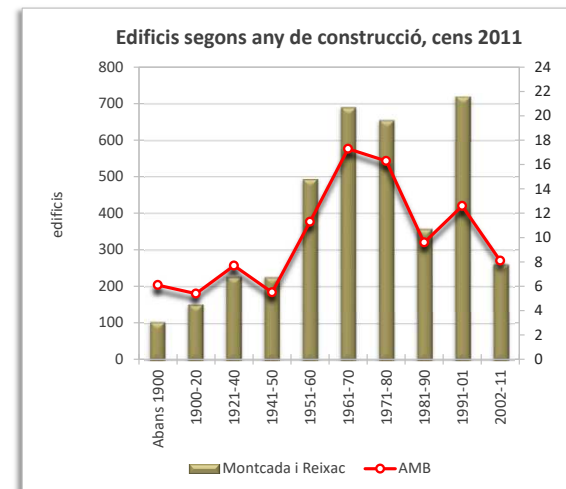
² Dades provisionals

Edificis i habitatges

Edificis destinats a habitatges 2011	3.880	Habitatges iniciats 2019	1
% edificis en mal estat o ruïnós	1,6	Habitatges acabats 2019	22
% edificis en estat deficient	5,2	Mitjana anual habitatges acabats 2004-2019	131
Habitatges familiars 2011	15.910	Habitatges HPO iniciats 2019	9
% habitatges principals	81,8	Habitatges HPO acabats 2019	0
% habitatges secundaris	2,3	Mitjana anual habitatges acabats HPO 2004-2019	35
% habitatges no principals buits	15,9		



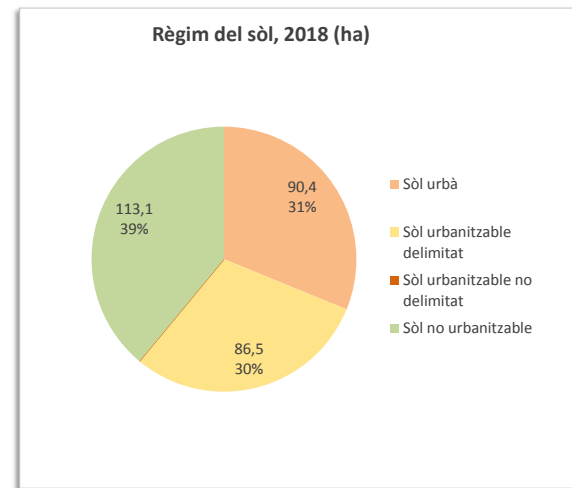
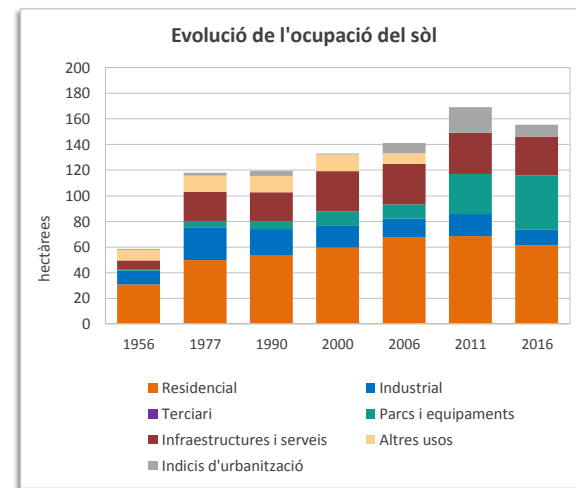
La davallada que s'observa a la sèrie al novembre de 2011 és deguda a l'actualització de les dades de població activa.



Superfície (km²) 2,8686723
 Densitat de població (habitants/(km²)) 4.197

Territori

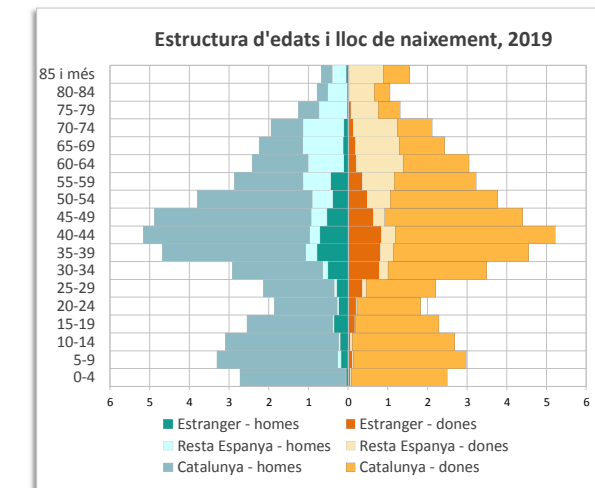
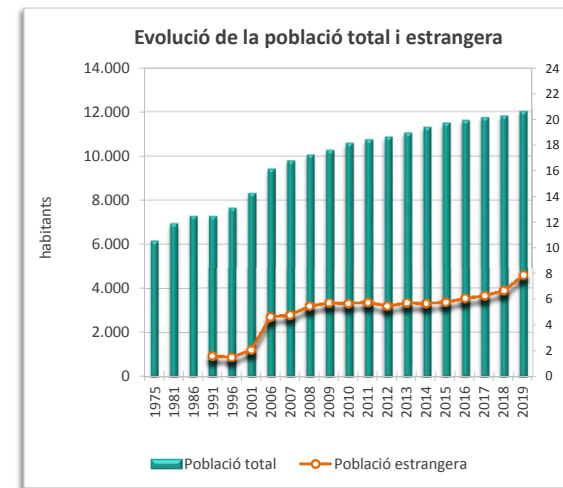
Superfície segons usos del sòl 2016 (ha)	286,9	Superfície segons planejament 2018 (ha)	290,0
Sòl ocupat (ha)	155,6	Sòl urbà (ha)	90,4
% Ocupació del sòl	54,2	Sòl urbanitzable delimitat (ha)	86,5
% Sòl residencial	39,4	Sòl urbanitzable no delimitat (ha)	0,0
% Sòl no residencial	41,1	Sòl no urbanitzable (ha)	113,1
% Sòl per a infraestructures i sistemes	19,5		
Densitat neta (habitants/ha sòl residencial)	190		



Població

Població 2019	12.041	Taxa de natalitat (‰) ¹	9,2
Homes	5.938	Taxa de mortalitat (‰) ¹	4,5
Dones	6.103	Índex sintètic de fecunditat ¹	1,3
Índex de masculinitat	97,3		
Creixement de població 2014-2019	726	Població estrangera 2019	956
% Creixement de població 2014-2019	6,4	% Població estrangera	7,9
% Població 0-14 anys	17,3	Homes	467
% Població 65 i més anys	15,4	Dones	489
Taxa de joventut (%)	7,5	% Població estrangera de nacionalitat europea	47,6
Índex d'envelliment	89,0	% Població estrangera de nacionalitat africana	6,6
Índex de sobreenvelliment	14,4	% Població estrangera de nacionalitat americana	24,0
Índex de dependència global	48,6	% Població estrangera de la resta del món	21,9

¹ Les dades de les taxes de natalitat, mortalitat i de l'índex sintètic de fecunditat són de l'any 2018



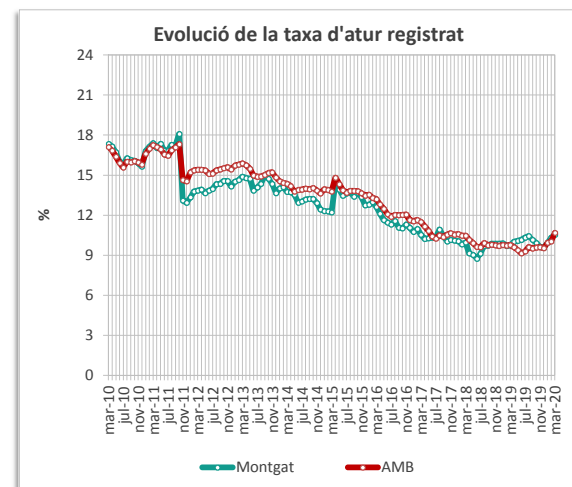
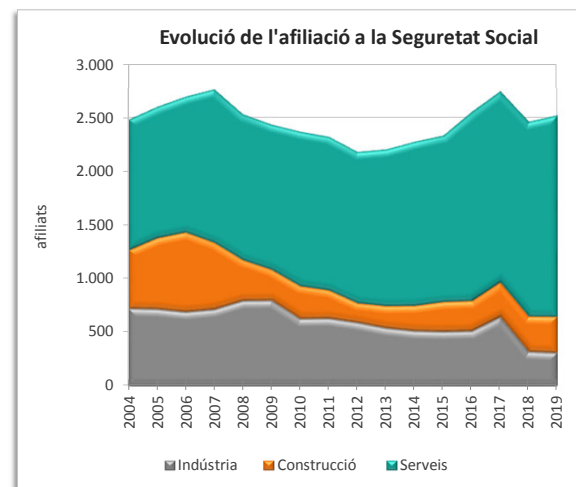
Activitat econòmica

Renda Familiar Disponible per càpita 2019 (€) ²	16.684	Atur registrat març 2020	575
Índex RFDPD 2019 (AMB = 100) ²	80,8	Taxa d'atur	10,5
Població activa 2020 (1trim)	5.458	Atur masculí	213
Afiliació Seguretat Social desembre 2019	2.519	Atur femení	362
% Agricultura	0,1	Atur estranger masculí	26
% Indústria	12,0	Atur estranger femení	35
% Construcció	13,4	Atur jove masculí (<20 a 34 anys)	40
% Serveis	74,5	Atur jove femení (<20 a 34 anys)	70

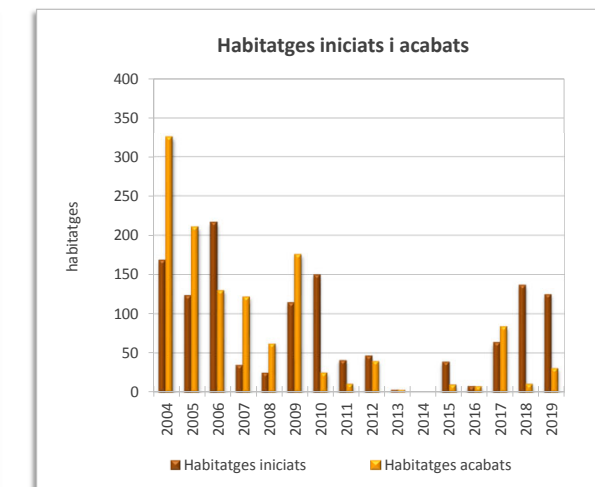
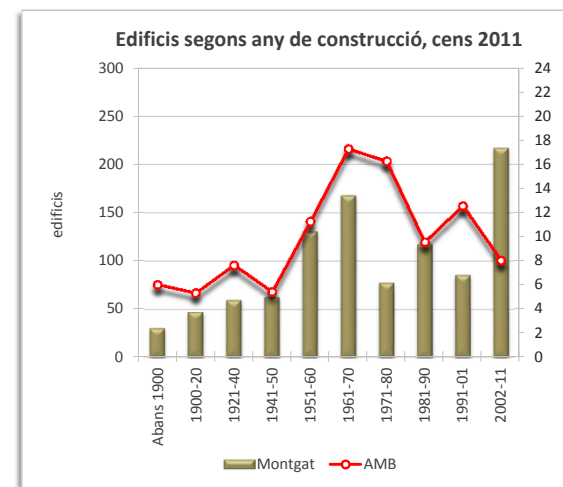
² Dades provisionals

Edificis i habitatges

Edificis destinats a habitatges 2011	998	Habitatges iniciats 2019	125
% edificis en mal estat o ruïnós	0,5	Habitatges acabats 2019	31
% edificis en estat deficient	7,9	Mitjana anual habitatges acabats 2004-2019	78
Habitatges familiars 2011	4.731	Habitatges HPO iniciats 2019	77
% habitatges principals	92,0	Habitatges HPO acabats 2019	0
% habitatges secundaris	1,9	Mitjana anual habitatges acabats HPO 2004-2019	26
% habitatges no principals buits	6,1		



La davallada que s'observa a la sèrie al novembre de 2011 és deguda a l'actualització de les dades de població activa.



Superfície (km²) 8,2954931
 Densitat de població (habitants/(km²)) 1.387

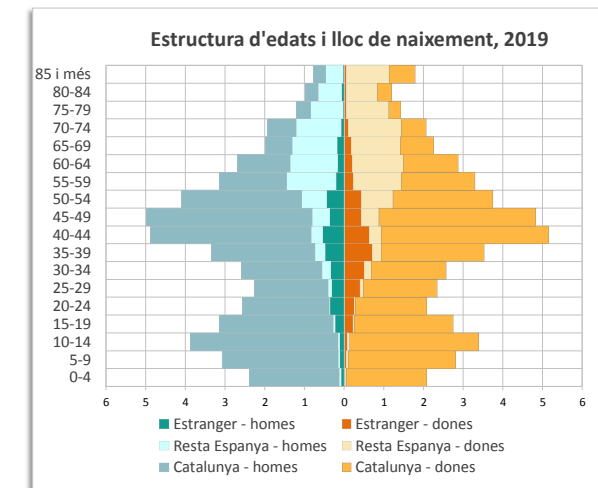
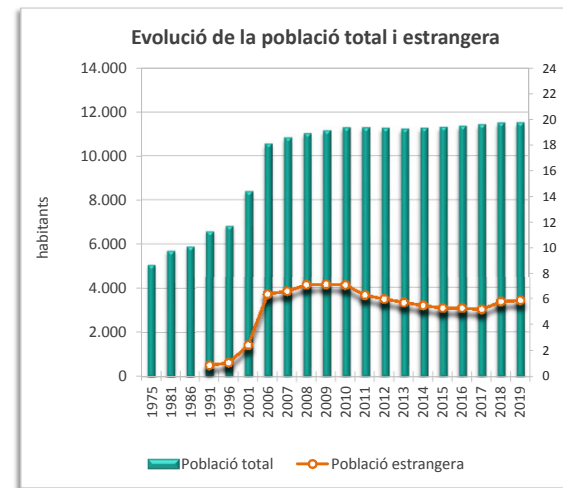
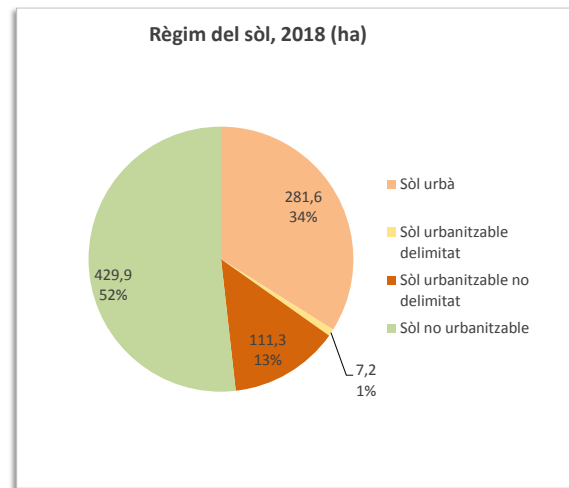
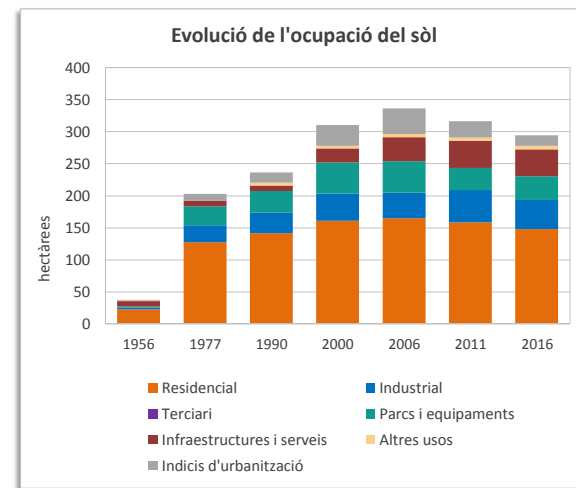
Territori

Superfície segons usos del sòl 2016 (ha)	829,5	Superfície segons planejament 2018 (ha)	830,0
Sòl ocupat (ha)	294,4	Sòl urbà (ha)	281,6
% Ocupació del sòl	35,5	Sòl urbanitzable delimitat (ha)	7,2
% Sòl residencial	50,2	Sòl urbanitzable no delimitat (ha)	111,3
% Sòl no residencial	35,5	Sòl no urbanitzable (ha)	429,9
% Sòl per a infraestructures i sistemes	14,3		
Densitat neta (habitants/ha sòl residencial)	77		

Població

Població 2019	11.508	Taxa de natalitat (‰) ¹	6,5
Homes	5.728	Taxa de mortalitat (‰) ¹	7,0
Dones	5.780	Índex sintètic de fecunditat ¹	1,0
Índex de masculinitat	99,1		
Creixement de població 2014-2019	255	Població estrangera 2019	681
% Creixement de població 2014-2019	2,3	% Població estrangera	5,9
% Població 0-14 anys	17,6	Homes	320
% Població 65 i més anys	15,5	Dones	361
Taxa de joventut (%)	9,0	% Població estrangera de nacionalitat europea	45,8
Índex d'envelliment	88,2	% Població estrangera de nacionalitat africana	18,5
Índex de sobreenvelliment	16,6	% Població estrangera de nacionalitat americana	29,4
Índex de dependència global	49,6	% Població estrangera de la resta del món	6,3

¹ Les dades de les taxes de natalitat, mortalitat i de l'índex sintètic de fecunditat són de l'any 2018



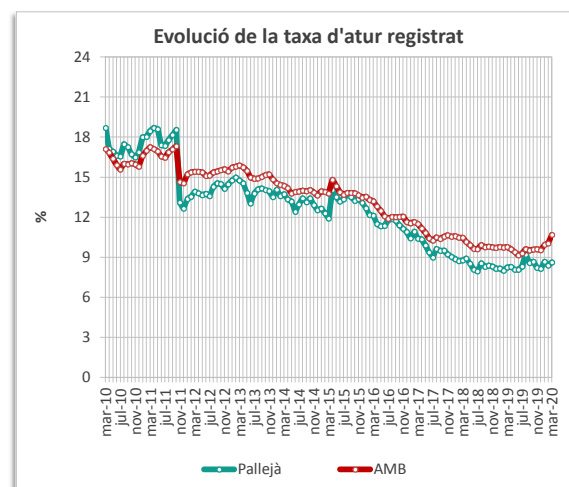
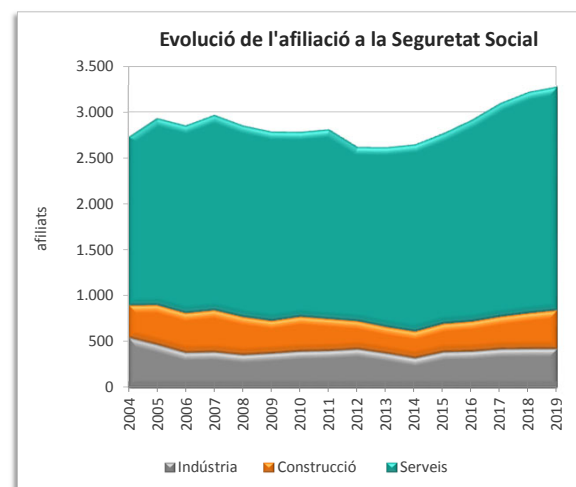
Activitat econòmica

Renda Familiar Disponible per càpita 2019 (€) ²	21.523	Atur registrat març 2020	459
Índex RFDPD 2019 (AMB = 100) ²	104,2	Taxa d'atur	8,6
Població activa 2020 (1trim)	5.321	Atur masculí	192
Afiliació Seguretat Social desembre 2019	3.277	Atur femení	267
% Agricultura	0,1	Atur estranger masculí	15
% Indústria	12,7	Atur estranger femení	12
% Construcció	12,8	Atur jove masculí (<20 a 34 anys)	49
% Serveis	74,3	Atur jove femení (<20 a 34 anys)	58

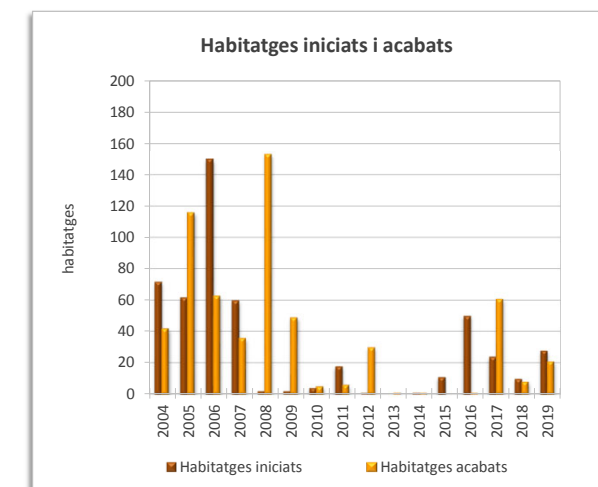
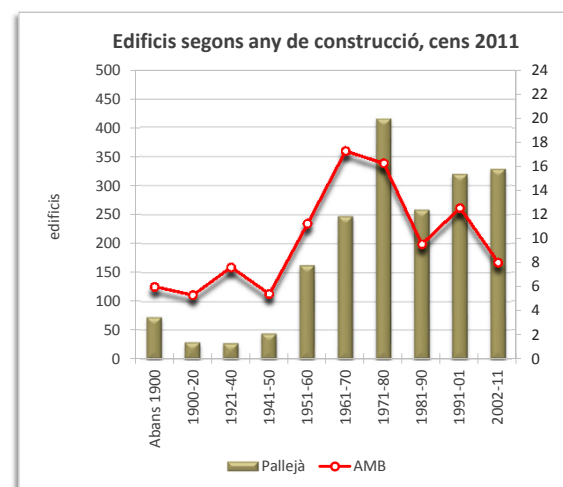
Edificis i habitatges

Edificis destinats a habitatges 2011	1.903	Habitatges iniciats 2019	28
% edificis en mal estat o ruïnós	0,6	Habitatges acabats 2019	21
% edificis en estat deficient	2,6	Mitjana anual habitatges acabats 2004-2019	37
Habitatges familiars 2011	4.794	Habitatges HPO iniciats 2019	0
% habitatges principals	86,5	Habitatges HPO acabats 2019	0
% habitatges secundaris	6,9	Mitjana anual habitatges acabats HPO 2004-2019	4
% habitatges no principals buits	6,6		

² Dades provisionals



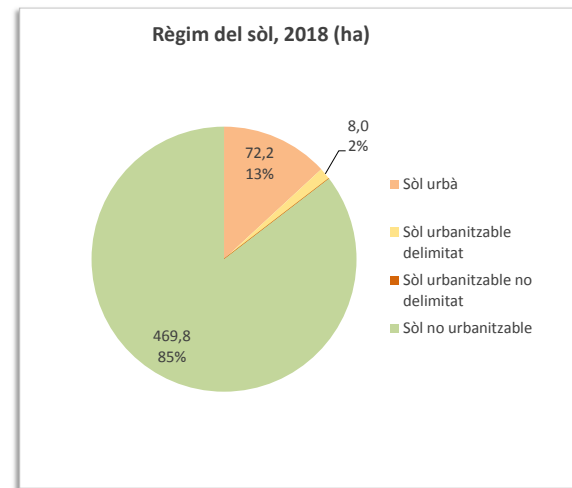
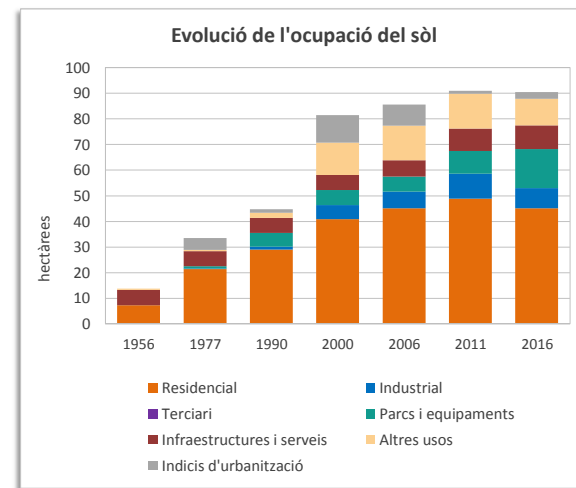
La davallada que s'observa a la sèrie al novembre de 2011 és deguda a l'actualització de les dades de població activa.



Superfície (km²) 5,4777461
 Densitat de població (habitants/(km²)) 539

Territori

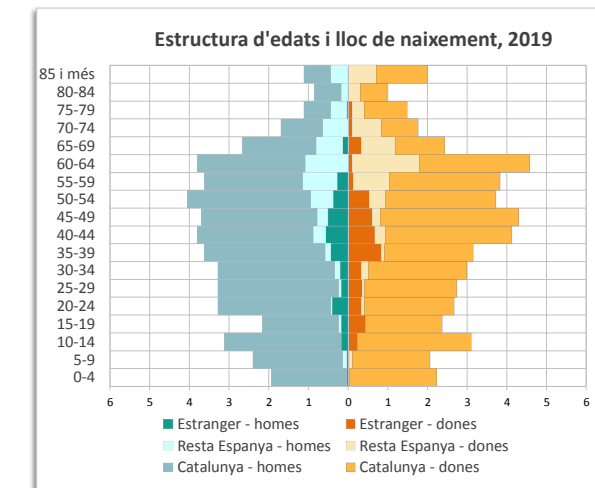
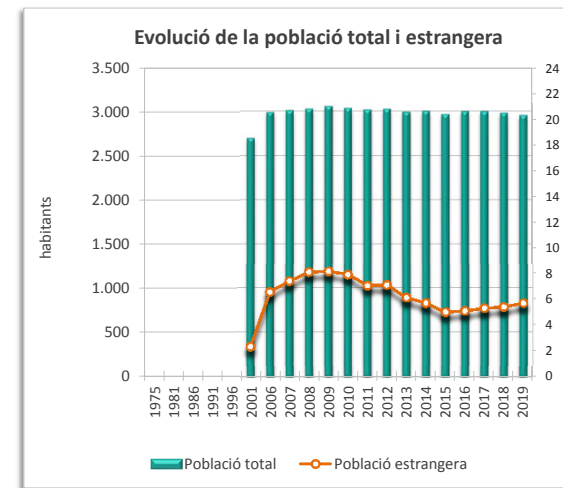
Superfície segons usos del sòl 2016 (ha)	547,8	Superfície segons planejament 2018 (ha)	550,0
Sòl ocupat (ha)	90,5	Sòl urbà (ha)	72,2
% Ocupació del sòl	16,5	Sòl urbanitzable delimitat (ha)	8,0
% Sòl residencial	49,9	Sòl urbanitzable no delimitat (ha)	0,0
% Sòl no residencial	39,9	Sòl no urbanitzable (ha)	469,8
% Sòl per a infraestructures i sistemes	10,2		
Densitat neta (habitants/ha sòl residencial)	66		



Població

Població 2019	2.954	Taxa de natalitat (‰) ¹	8,7
Homes	1.460	Taxa de mortalitat (‰) ¹	8,3
Dones	1.494	Índex sintètic de fecunditat ¹	1,3
Índex de masculinitat	97,7		
Creixement de població 2014-2019	-48	Població estrangera 2019	167
% Creixement de població 2014-2019	-1,6	% Població estrangera	5,7
% Població 0-14 anys	14,9	Homes	71
% Població 65 i més anys	16,1	Dones	96
Taxa de joventut (%)	9,5	% Població estrangera de nacionalitat europea	30,5
Índex d'envelliment	108,2	% Població estrangera de nacionalitat africana	18,6
Índex de sobreenvelliment	19,4	% Població estrangera de nacionalitat americana	43,1
Índex de dependència global	44,8	% Població estrangera de la resta del món	7,8

¹ Les dades de les taxes de natalitat, mortalitat i de l'índex sintètic de fecunditat són de l'any 2018



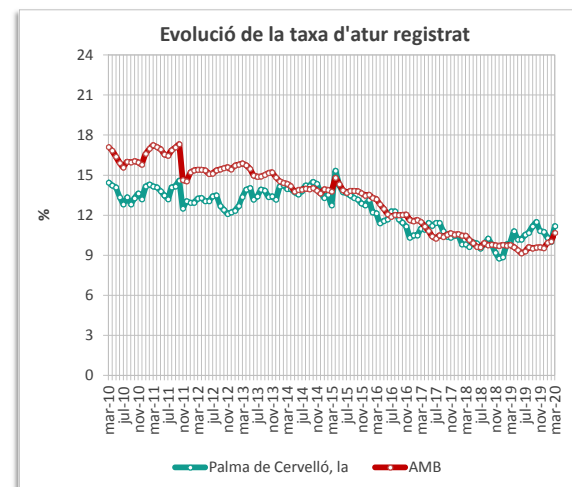
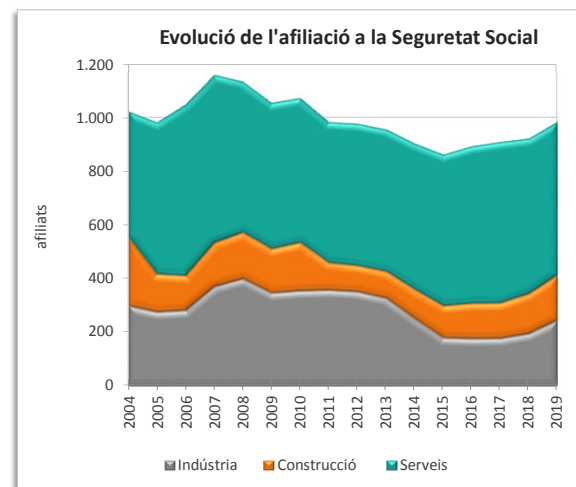
Activitat econòmica

Renda Familiar Disponible per càpita 2019 (€) ²	20.866	Atur registrat març 2020	160
Índex RFDPD 2019 (AMB = 100) ²	101,0	Taxa d'atur	11,2
Població activa 2020 (1trim)	1.429	Atur masculí	68
Afiliació Seguretat Social desembre 2019	983	Atur femení	92
% Agricultura	0,7	Atur estranger masculí	6
% Indústria	24,1	Atur estranger femení	7
% Construcció	17,1	Atur jove masculí (<20 a 34 anys)	20
% Serveis	58,1	Atur jove femení (<20 a 34 anys)	16

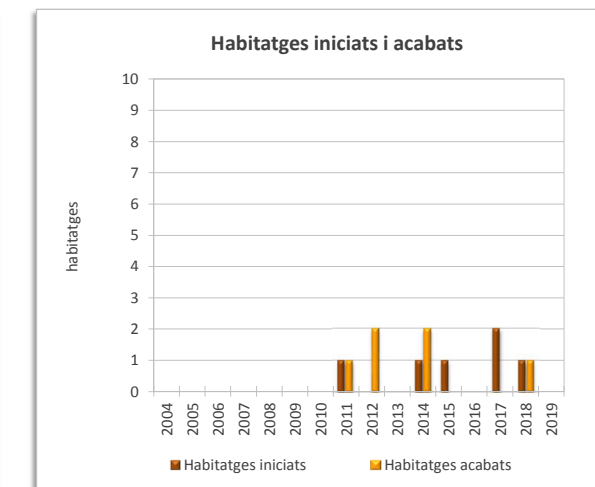
² Dades provisionals

Edificis i habitatges

Edificis destinats a habitatges 2011	623	Habitatges iniciats 2019	0
% edificis en mal estat o ruïnós	0,2	Habitatges acabats 2019	0
% edificis en estat deficient	2,6	Mitjana anual habitatges acabats 2004-2019	0
Habitatges familiars 2011	1.287	Habitatges HPO iniciats 2019	0
% habitatges principals	84,5	Habitatges HPO acabats 2019	0
% habitatges secundaris	6,8	Mitjana anual habitatges acabats HPO 2004-2019	0
% habitatges no principals buits	8,7		



La davallada que s'observa a la sèrie al novembre de 2011 és deguda a l'actualització de les dades de població activa.



Superfície (km²)	8,9
Densitat de població (habitants/(km²))	464

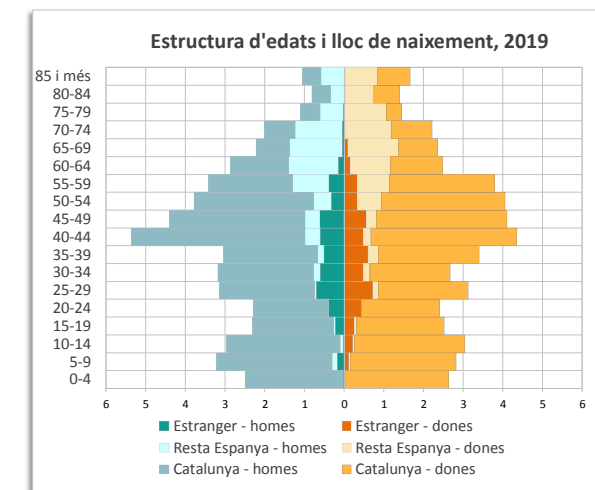
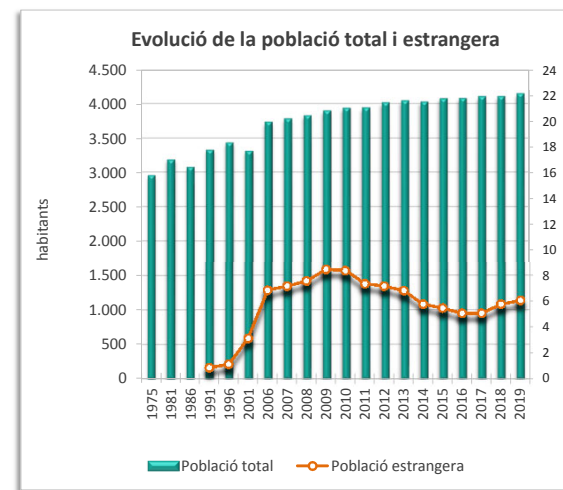
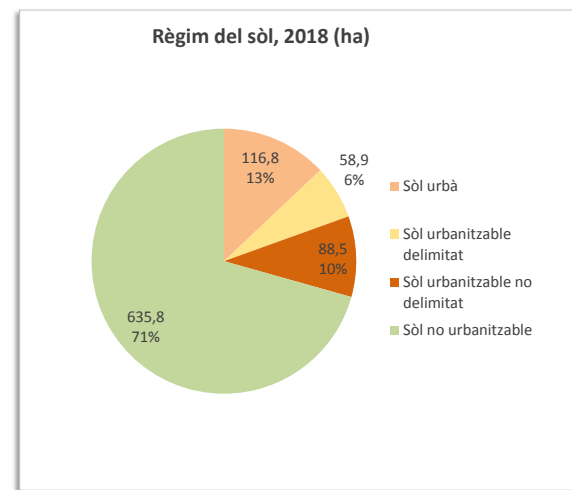
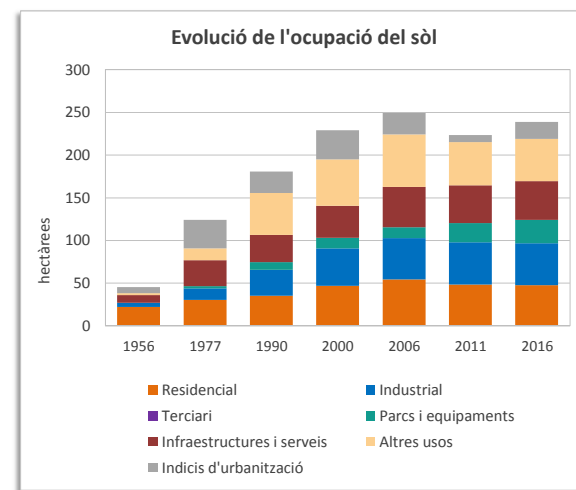
Territori

Superfície segons usos del sòl 2016 (ha)	894,3	Superfície segons planejament 2018 (ha)	900,0
Sòl ocupat (ha)	238,8	Sòl urbà (ha)	116,8
% Ocupació del sòl	26,7	Sòl urbanitzable delimitat (ha)	58,9
% Sòl residencial	20,0	Sòl urbanitzable no delimitat (ha)	88,5
% Sòl no residencial	60,9	Sòl no urbanitzable (ha)	635,8
% Sòl per a infraestructures i sistemes	19,1		
Densitat neta (habitants/ha sòl residencial)	86		

Població

Població 2019	4.145	Taxa de natalitat (‰) ¹	8,3
Homes	2.052	Taxa de mortalitat (‰) ¹	6,6
Dones	2.093	Índex sintètic de fecunditat ¹	1,3
Índex de masculinitat	98,0		
Creixement de població 2014-2019	122	Població estrangera 2019	254
% Creixement de població 2014-2019	3,0	% Població estrangera	6,1
% Població 0-14 anys	17,2	Homes	129
% Població 65 i més anys	16,1	Dones	125
Taxa de joventut (%)	8,5	% Població estrangera de nacionalitat europea	26,8
Índex d'envelliment	94,0	% Població estrangera de nacionalitat africana	31,1
Índex de sobreenvelliment	16,9	% Població estrangera de nacionalitat americana	35,4
Índex de dependència global	49,9	% Població estrangera de la resta del món	6,7

¹ Les dades de les taxes de natalitat, mortalitat i de l'índex sintètic de fecunditat són de l'any 2018



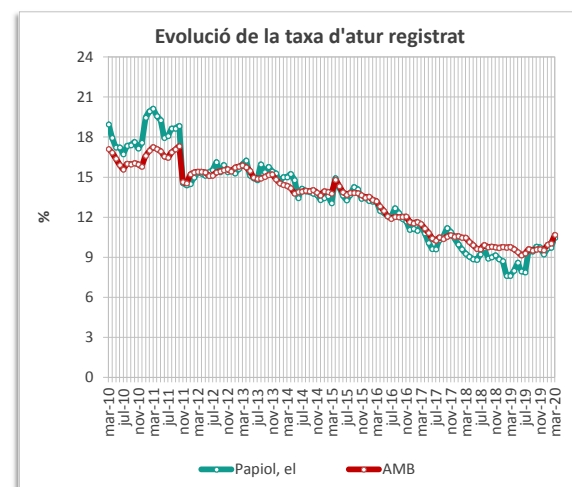
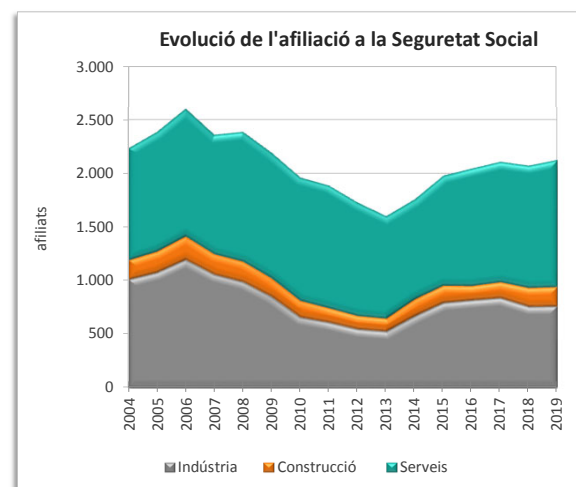
Activitat econòmica

Renda Familiar Disponible per càpita 2019 (€) ²	20.866	Atur registrat març 2020	210
Índex RFDPD 2019 (AMB = 100) ²	101,0	Taxa d'atur	10,5
Població activa 2020 (1trim)	2.007	Atur masculí	89
Afiliació Seguretat Social desembre 2019	2.125	Atur femení	121
% Agricultura	1,0	Atur estranger masculí	9
% Indústria	34,6	Atur estranger femení	15
% Construcció	8,6	Atur jove masculí (<20 a 34 anys)	28
% Serveis	55,8	Atur jove femení (<20 a 34 anys)	27

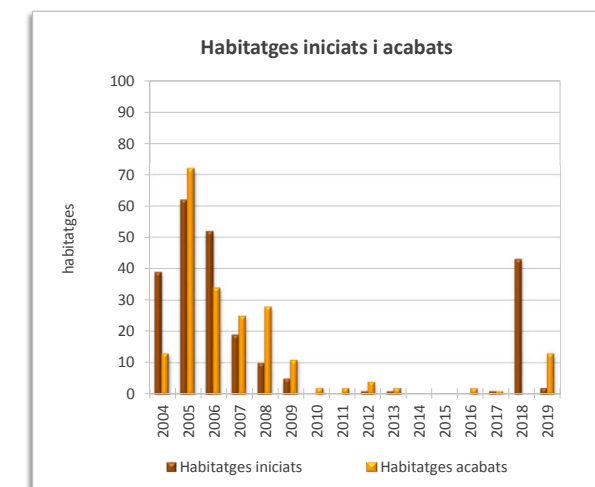
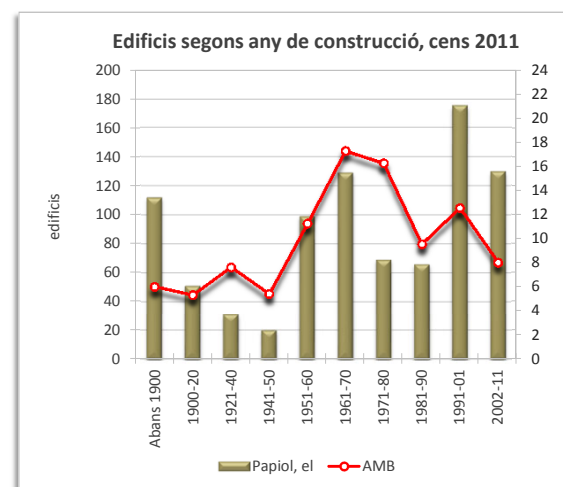
Edificis i habitatges

Edificis destinats a habitatges 2011	882	Habitatges iniciats 2019	2
% edificis en mal estat o ruïnós	1,5	Habitatges acabats 2019	13
% edificis en estat deficient	10,5	Mitjana anual habitatges acabats 2004-2019	13
Habitatges familiars 2011	1.828	Habitatges HPO iniciats 2019	0
% habitatges principals	80,4	Habitatges HPO acabats 2019	0
% habitatges secundaris	8,5	Mitjana anual habitatges acabats HPO 2004-2019	1
% habitatges no principals buits	11,1		

² Dades provisionals



La davallada que s'observa a la sèrie al novembre de 2011 és deguda a l'actualització de les dades de població activa.



Superfície (km²) 33,622201
 Densitat de població (habitants/(km²)) 1.921

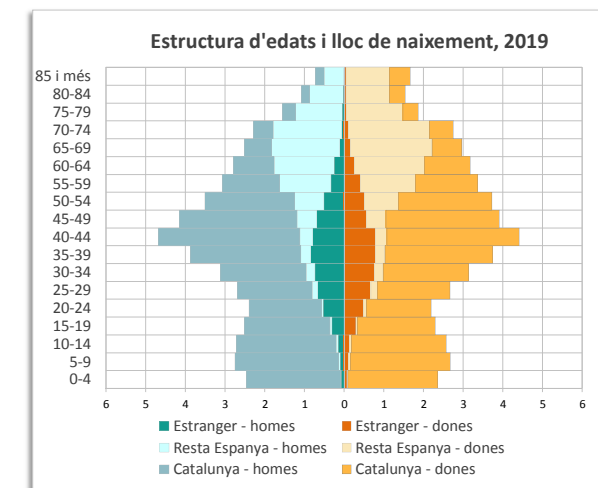
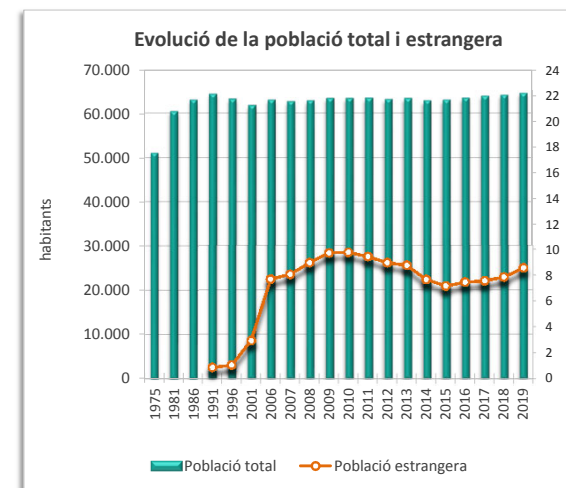
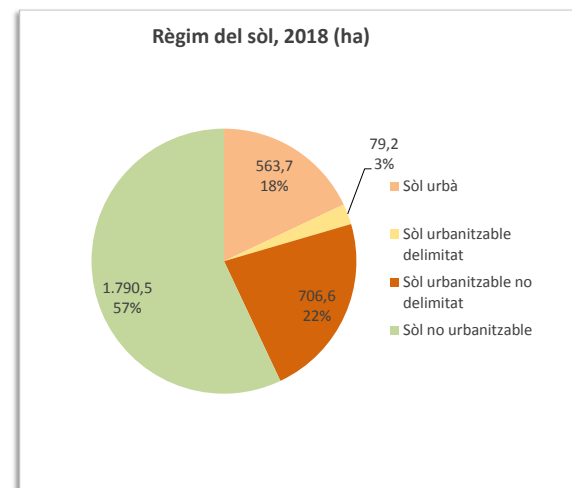
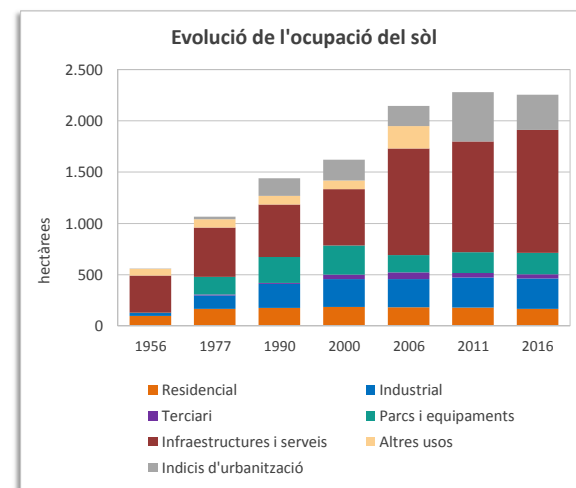
Territori

Superfície segons usos del sòl 2016 (ha)	3.362,2	Superfície segons planejament 2018 (ha)	3.140,0
Sòl ocupat (ha)	2.255,6	Sòl urbà (ha)	563,7
% Ocupació del sòl	67,1	Sòl urbanitzable delimitat (ha)	79,2
% Sòl residencial	7,4	Sòl urbanitzable no delimitat (ha)	706,6
% Sòl no residencial	39,4	Sòl no urbanitzable (ha)	1.790,5
% Sòl per a infraestructures i sistemes	53,2		
Densitat neta (habitants/ha sòl residencial)	379		

Població

Població 2019	64.599	Taxa de natalitat (‰) ¹	8,9
Homes	31.621	Taxa de mortalitat (‰) ¹	7,7
Dones	32.978	Índex sintètic de fecunditat ¹	1,4
Índex de masculinitat	95,9		
Creixement de població 2014-2019	1.733	Població estrangera 2019	5.531
% Creixement de població 2014-2019	2,8	% Població estrangera	8,6
% Població 0-14 anys	15,5	Homes	2.821
% Població 65 i més anys	19,0	Dones	2.710
Taxa de joventut (%)	8,4	% Població estrangera de nacionalitat europea	25,8
Índex d'envelliment	122,6	% Població estrangera de nacionalitat africana	30,4
Índex de sobreenvelliment	12,5	% Població estrangera de nacionalitat americana	26,7
Índex de dependència global	52,9	% Població estrangera de la resta del món	17,1

¹ Les dades de les taxes de natalitat, mortalitat i de l'índex sintètic de fecunditat són de l'any 2018



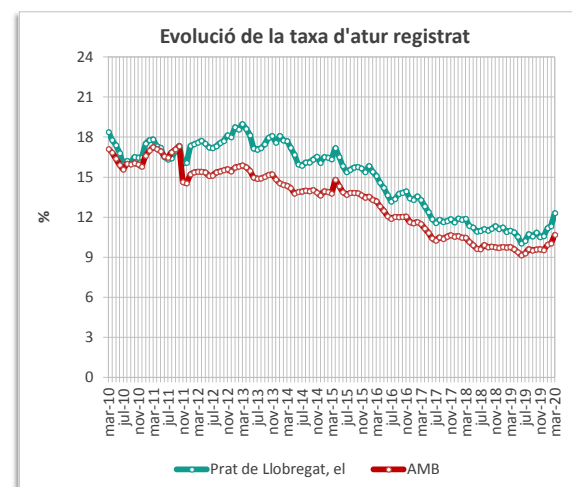
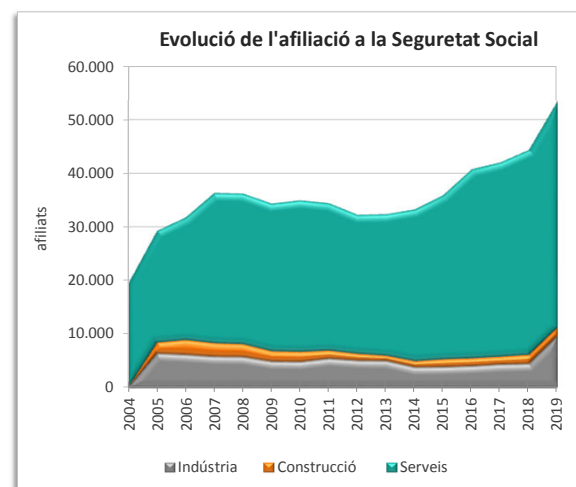
Activitat econòmica

Renda Familiar Disponible per càpita 2019 (€) ²	15.804	Atur registrat març 2020	3.766
Índex RFDPC 2019 (AMB = 100) ²	76,5	Taxa d'atur	12,3
Població activa 2020 (1trim)	30.596	Atur masculí	1.632
Afiliació Seguretat Social desembre 2019	53.402	Atur femení	2.134
% Agricultura	0,1	Atur estranger masculí	177
% Indústria	17,8	Atur estranger femení	231
% Construcció	3,1	Atur jove masculí (<20 a 34 anys)	514
% Serveis	79,0	Atur jove femení (<20 a 34 anys)	598

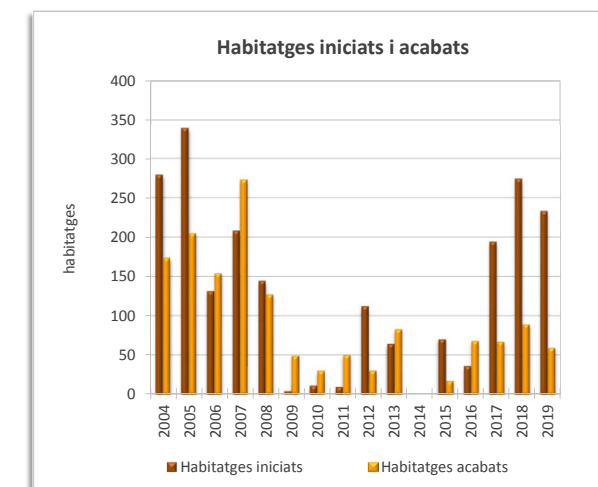
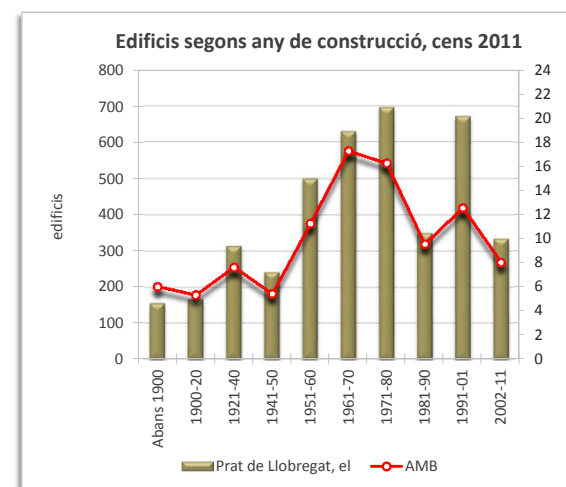
Edificis i habitatges

Edificis destinats a habitatges 2011	4.057	Habitatges iniciats 2019	233
% edificis en mal estat o ruïnós	1,4	Habitatges acabats 2019	59
% edificis en estat deficient	10,3	Mitjana anual habitatges acabats 2004-2019	92
Habitatges familiars 2011	27.081	Habitatges HPO iniciats 2019	0
% habitatges principals	89,6	Habitatges HPO acabats 2019	52
% habitatges secundaris	2,0	Mitjana anual habitatges acabats HPO 2004-2019	34
% habitatges no principals buits	8,5		

² Dades provisionals



La davallada que s'observa a la sèrie al novembre de 2011 és deguda a l'actualització de les dades de població activa.



Superfície (km²) 4,305268
 Densitat de població (habitants/(km²)) 8.980

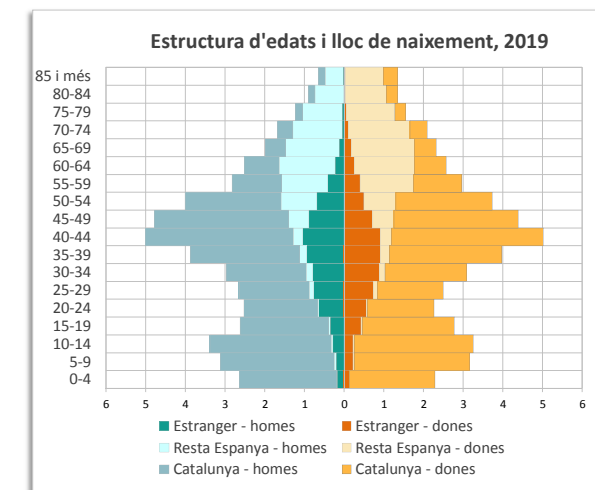
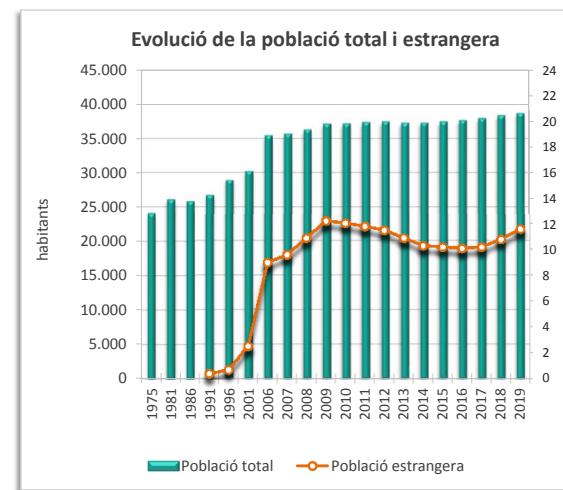
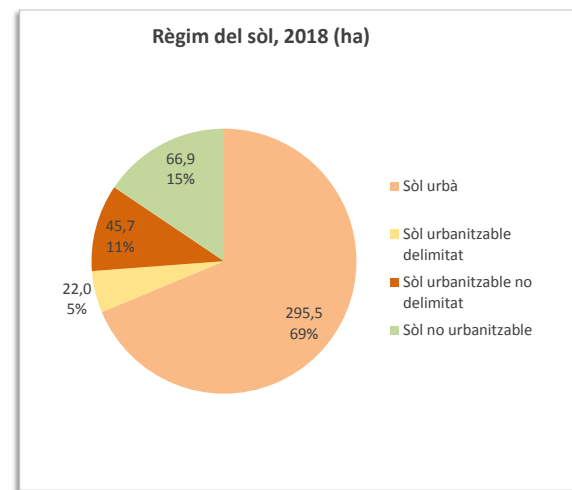
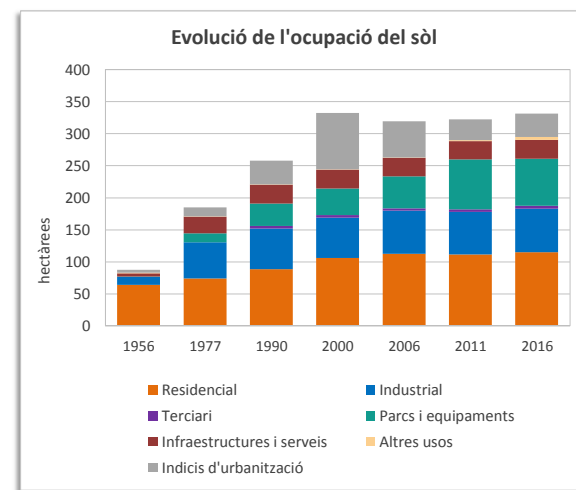
Territori

Superfície segons usos del sòl 2016 (ha)	430,6	Superfície segons planejament 2018 (ha)	430,0
Sòl ocupat (ha)	331,4	Sòl urbà (ha)	295,5
% Ocupació del sòl	77,0	Sòl urbanitzable delimitat (ha)	22,0
% Sòl residencial	34,8	Sòl urbanitzable no delimitat (ha)	45,7
% Sòl no residencial	56,3	Sòl no urbanitzable (ha)	66,9
% Sòl per a infraestructures i sistemes	8,9		
Densitat neta (habitants/ha sòl residencial)	327		

Població

Població 2019	38.665	Taxa de natalitat (‰) ¹	9,1
Homes	19.080	Taxa de mortalitat (‰) ¹	6,5
Dones	19.585	Índex sintètic de fecunditat ¹	1,3
Índex de masculinitat	97,4		
Creixement de població 2014-2019	1.432	Població estrangera 2019	4.481
% Creixement de població 2014-2019	3,8	% Població estrangera	11,6
% Població 0-14 anys	17,9	Homes	2.339
% Població 65 i més anys	15,1	Dones	2.142
Taxa de joventut (%)	9,0	% Població estrangera de nacionalitat europea	21,7
Índex d'envelliment	84,6	% Població estrangera de nacionalitat africana	32,4
Índex de sobreenvelliment	13,1	% Població estrangera de nacionalitat americana	30,5
Índex de dependència global	49,2	% Població estrangera de la resta del món	15,4

¹ Les dades de les taxes de natalitat, mortalitat i de l'índex sintètic de fecunditat són de l'any 2018



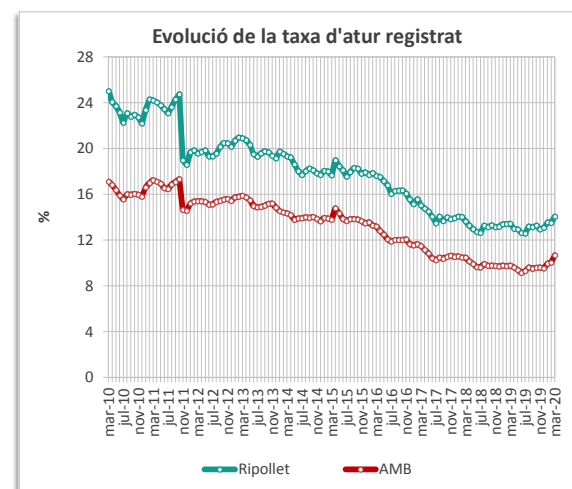
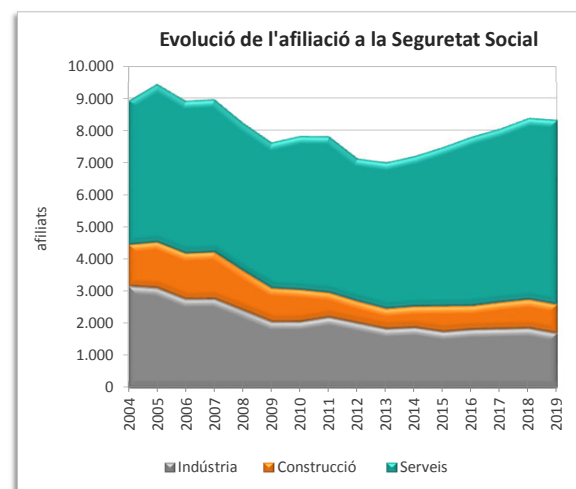
Activitat econòmica

Renda Familiar Disponible per càpita 2019 (€) ²	14.158	Atur registrat març 2020	2.596
Índex RFDPD 2019 (AMB = 100) ²	68,5	Taxa d'atur	14,1
Població activa 2020 (1trim)	18.475	Atur masculí	1.078
Afiliació Seguretat Social desembre 2019	8.323	Atur femení	1.518
% Agricultura	0,0	Atur estranger masculí	220
% Indústria	20,2	Atur estranger femení	271
% Construcció	10,8	Atur jove masculí (<20 a 34 anys)	288
% Serveis	68,9	Atur jove femení (<20 a 34 anys)	338

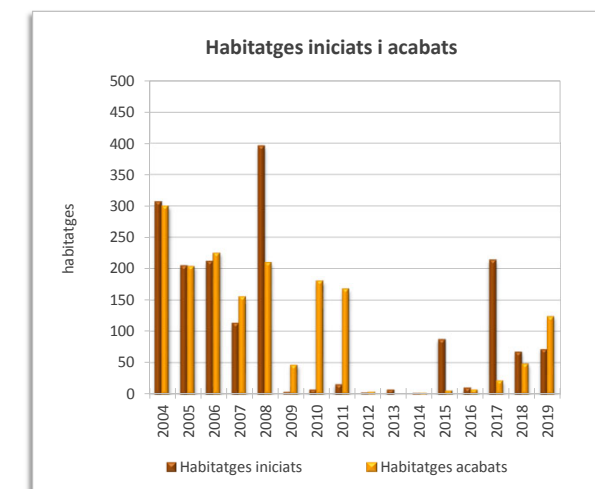
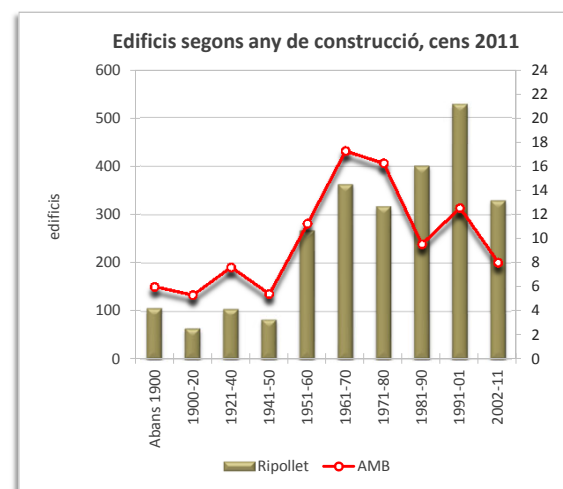
Edificis i habitatges

Edificis destinats a habitatges 2011	2.565	Habitatges iniciats 2019	72
% edificis en mal estat o ruïnós	0,5	Habitatges acabats 2019	124
% edificis en estat deficient	5,7	Mitjana anual habitatges acabats 2004-2019	107
Habitatges familiars 2011	15.049	Habitatges HPO iniciats 2019	0
% habitatges principals	93,2	Habitatges HPO acabats 2019	0
% habitatges secundaris	0,6	Mitjana anual habitatges acabats HPO 2004-2019	19
% habitatges no principals buits	6,2		

² Dades provisionals



La davallada que s'observa a la sèrie al novembre de 2011 és deguda a l'actualització de les dades de població activa.



Superfície (km²) 3,9657266
 Densitat de població (habitants/(km²)) 9.354

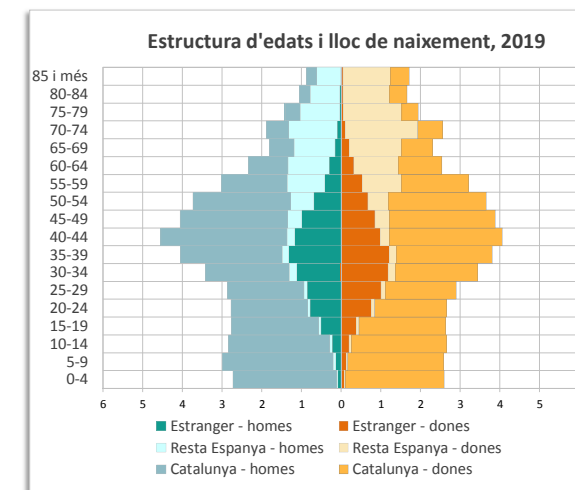
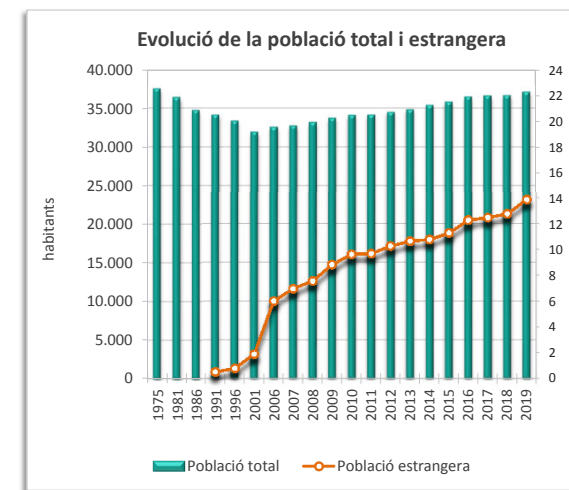
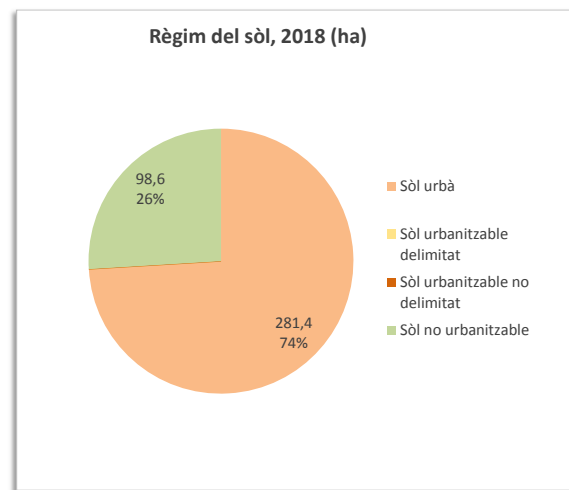
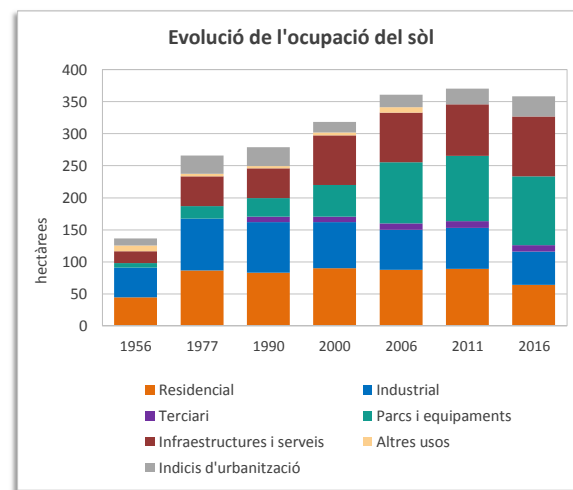
Territori

Superfície segons usos del sòl 2016 (ha)	396,6	Superfície segons planejament 2018 (ha)	380,0
Sòl ocupat (ha)	358,7	Sòl urbà (ha)	281,4
% Ocupació del sòl	90,4	Sòl urbanitzable delimitat (ha)	0,0
% Sòl residencial	17,9	Sòl urbanitzable no delimitat (ha)	0,0
% Sòl no residencial	56,0	Sòl no urbanitzable (ha)	98,6
% Sòl per a infraestructures i sistemes	26,1		
Densitat neta (habitants/ha sòl residencial)	569		

Població

Població 2019	37.097	Taxa de natalitat (‰) ¹	10,3
Homes	18.251	Taxa de mortalitat (‰) ¹	8,4
Dones	18.846	Índex sintètic de fecunditat ¹	1,5
Índex de masculinitat	96,8		
Creixement de població 2014-2019	1.711	Població estrangera 2019	5.171
% Creixement de població 2014-2019	4,8	% Població estrangera	13,9
% Població 0-14 anys	16,4	Homes	2.689
% Població 65 i més anys	17,3	Dones	2.482
Taxa de joventut (%)	9,7	% Població estrangera de nacionalitat europea	20,6
Índex d'envelliment	105,4	% Població estrangera de nacionalitat africana	16,1
Índex de sobreenvelliment	15,0	% Població estrangera de nacionalitat americana	28,3
Índex de dependència global	50,7	% Població estrangera de la resta del món	35,0

¹ Les dades de les taxes de natalitat, mortalitat i de l'índex sintètic de fecunditat són de l'any 2018



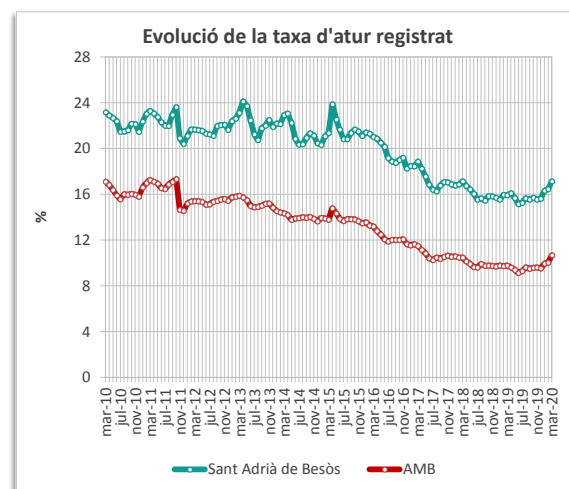
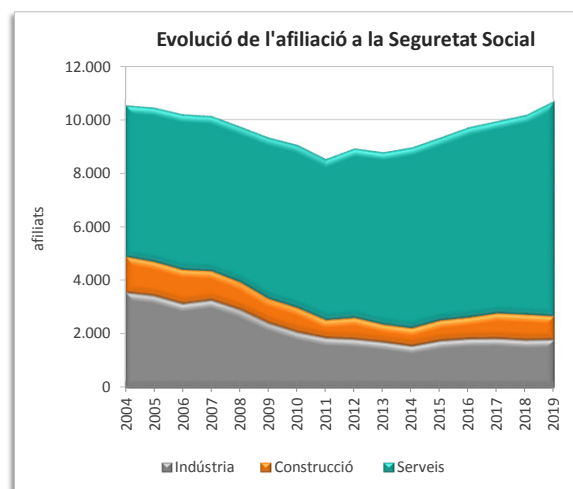
Activitat econòmica

Renda Familiar Disponible per càpita 2019 (€) ²	15.734	Atur registrat març 2020	2.878
Índex RFDPD 2019 (AMB = 100) ²	76,2	Taxa d'atur	17,2
Població activa 2020 (1trim)	16.777	Atur masculí	1.275
Afiliació Seguretat Social desembre 2019	10.695	Atur femení	1.603
% Agricultura	0,0	Atur estranger masculí	148
% Indústria	16,7	Atur estranger femení	197
% Construcció	8,2	Atur jove masculí (<20 a 34 anys)	397
% Serveis	75,0	Atur jove femení (<20 a 34 anys)	466

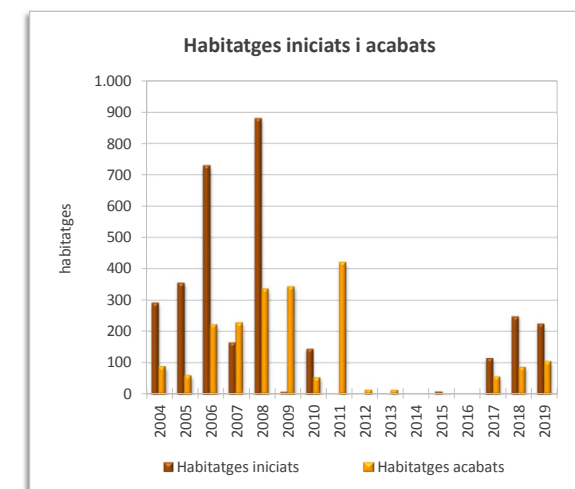
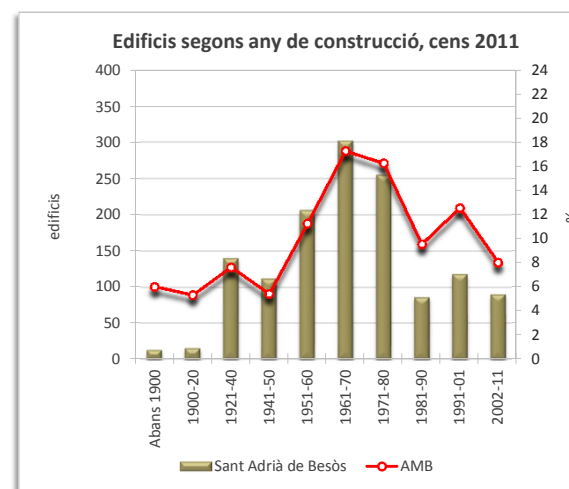
Edificis i habitatges

Edificis destinats a habitatges 2011	1.337	Habitatges iniciats 2019	225
% edificis en mal estat o ruïnós	4,0	Habitatges acabats 2019	106
% edificis en estat deficient	16,3	Mitjana anual habitatges acabats 2004-2019	127
Habitatges familiars 2011	14.692	Habitatges HPO iniciats 2019	0
% habitatges principals	88,7	Habitatges HPO acabats 2019	41
% habitatges secundaris	0,7	Mitjana anual habitatges acabats HPO 2004-2019	114
% habitatges no principals buits	10,6		

² Dades provisionals



La davallada que s'observa a la sèrie al novembre de 2011 és deguda a l'actualització de les dades de població activa.



Superfície (km²) 5,6196701
 Densitat de població (habitants/(km²)) 4.904

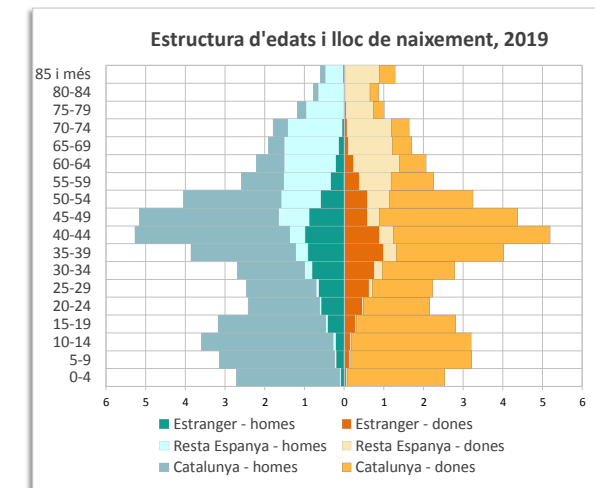
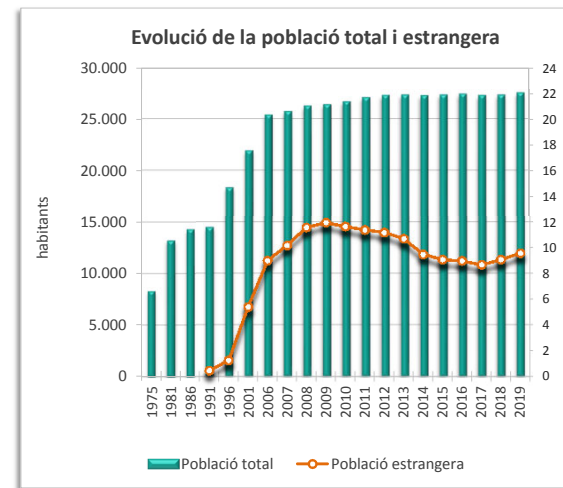
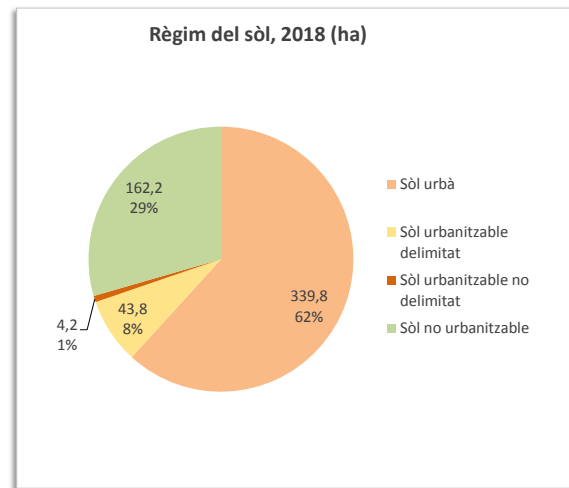
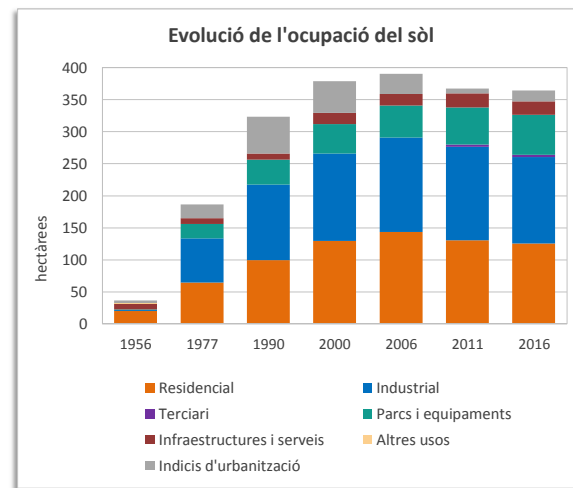
Territori

Superfície segons usos del sòl 2016 (ha)	562,0	Superfície segons planejament 2018 (ha)	550,0
Sòl ocupat (ha)	364,4	Sòl urbà (ha)	339,8
% Ocupació del sòl	64,8	Sòl urbanitzable delimitat (ha)	43,8
% Sòl residencial	34,4	Sòl urbanitzable no delimitat (ha)	4,2
% Sòl no residencial	59,8	Sòl no urbanitzable (ha)	162,2
% Sòl per a infraestructures i sistemes	5,8		
Densitat neta (habitants/ha sòl residencial)	219		

Població

Població 2019	27.558	Taxa de natalitat (‰) ¹	10,0
Homes	13.679	Taxa de mortalitat (‰) ¹	7,6
Dones	13.879	Índex sintètic de fecunditat ¹	1,5
Índex de masculinitat	98,6		
Creixement de població 2014-2019	290	Població estrangera 2019	2.653
% Creixement de població 2014-2019	1,1	% Població estrangera	9,6
% Població 0-14 anys	18,5	Homes	1.408
% Població 65 i més anys	14,9	Dones	1.245
Taxa de joventut (%)	9,2	% Població estrangera de nacionalitat europea	14,6
Índex d'envelliment	80,3	% Població estrangera de nacionalitat africana	53,8
Índex de sobreenvelliment	13,7	% Població estrangera de nacionalitat americana	20,0
Índex de dependència global	50,1	% Població estrangera de la resta del món	11,6

¹ Les dades de les taxes de natalitat, mortalitat i de l'índex sintètic de fecunditat són de l'any 2018



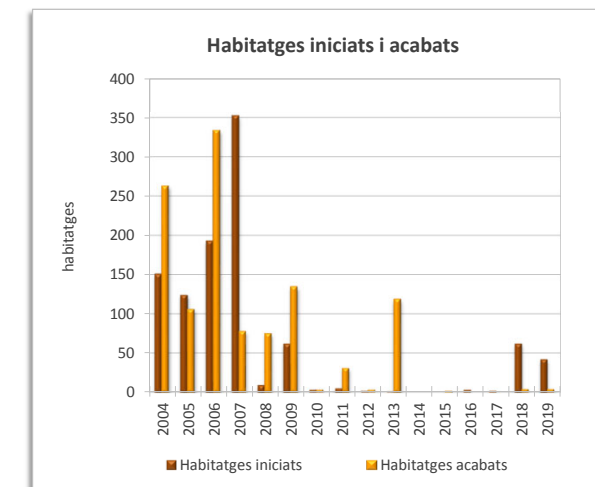
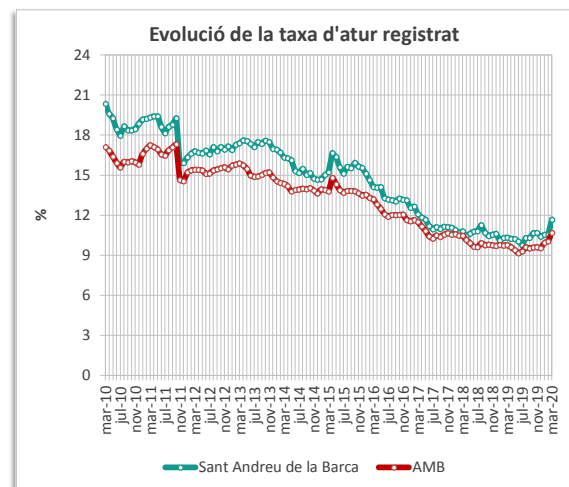
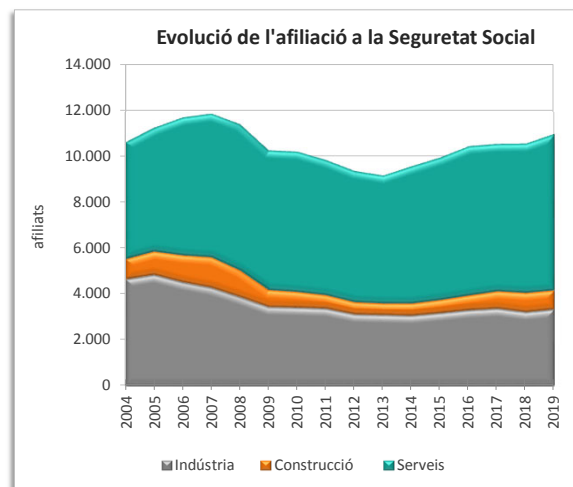
Activitat econòmica

Renda Familiar Disponible per càpita 2019 (€) ²	15.986	Atur registrat març 2020	1.510
Índex RFDPC 2019 (AMB = 100) ²	77,4	Taxa d'atur	11,7
Població activa 2020 (1trim)	12.936	Atur masculí	606
Afiliació Seguretat Social desembre 2019	10.945	Atur femení	904
% Agricultura	0,1	Atur estranger masculí	126
% Indústria	30,3	Atur estranger femení	166
% Construcció	7,6	Atur jove masculí (<20 a 34 anys)	163
% Serveis	62,1	Atur jove femení (<20 a 34 anys)	186

Edificis i habitatges

Edificis destinats a habitatges 2011	2.177	Habitatges iniciats 2019	42
% edificis en mal estat o ruïnós	0,5	Habitatges acabats 2019	4
% edificis en estat deficient	2,5	Mitjana anual habitatges acabats 2004-2019	72
Habitatges familiars 2011	10.301	Habitatges HPO iniciats 2019	35
% habitatges principals	96,9	Habitatges HPO acabats 2019	0
% habitatges secundaris	0,8	Mitjana anual habitatges acabats HPO 2004-2019	16
% habitatges no principals buits	2,3		

² Dades provisionals

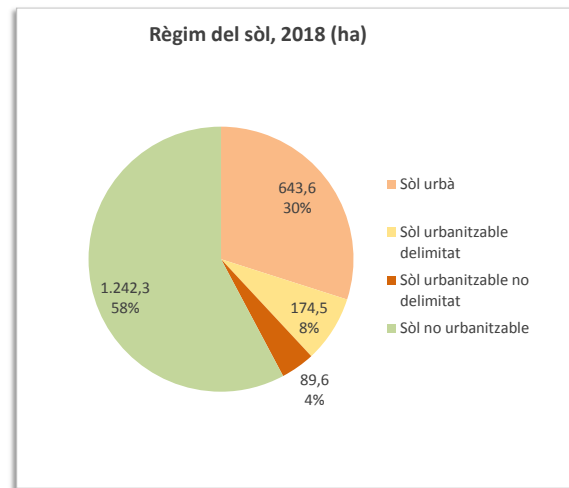
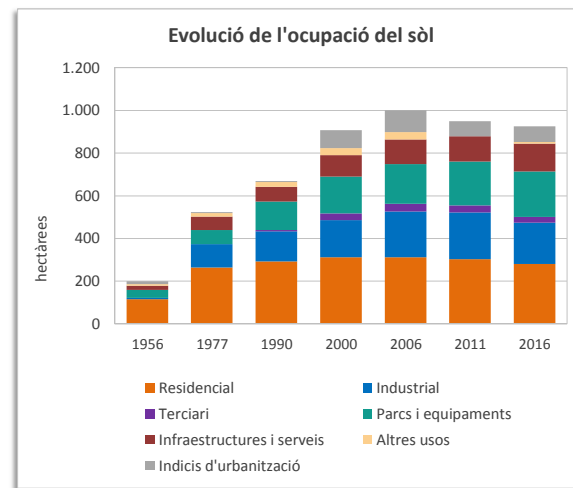


La davallada que s'observa a la sèrie al novembre de 2011 és deguda a l'actualització de les dades de població activa.

Superfície (km²) 21,469414
 Densitat de població (habitants/(km²)) 3.894

Territori

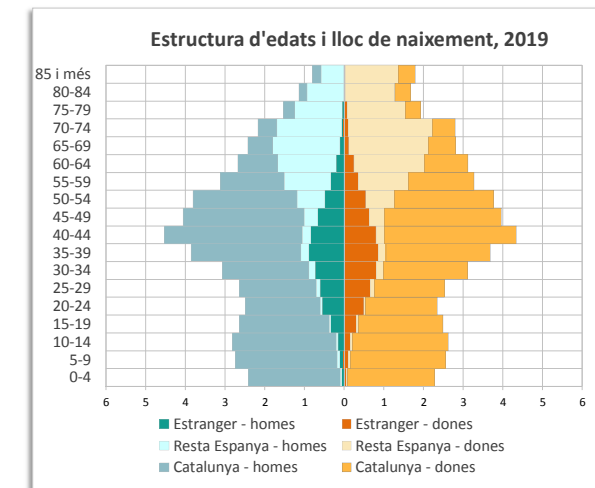
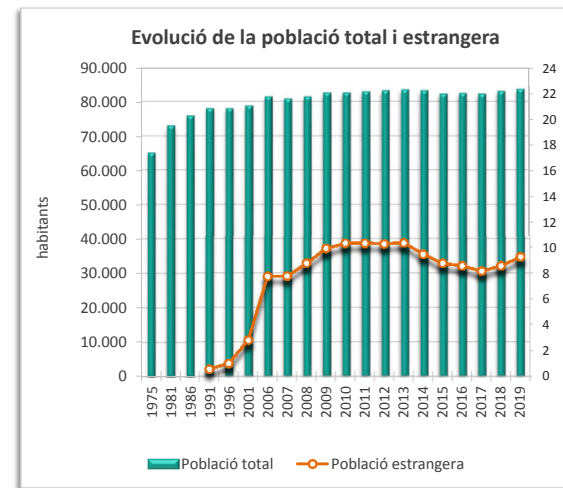
Superfície segons usos del sòl 2016 (ha)	2.146,9	Superfície segons planejament 2018 (ha)	2.150,0
Sòl ocupat (ha)	925,8	Sòl urbà (ha)	643,6
% Ocupació del sòl	43,1	Sòl urbanitzable delimitat (ha)	174,5
% Sòl residencial	30,3	Sòl urbanitzable no delimitat (ha)	89,6
% Sòl no residencial	55,6	Sòl no urbanitzable (ha)	1.242,3
% Sòl per a infraestructures i sistemes	14,1		
Densitat neta (habitants/ha sòl residencial)	293		



Població

Població 2019	83.605	Taxa de natalitat (‰) ¹	8,6
Homes	40.877	Taxa de mortalitat (‰) ¹	8,0
Dones	42.728	Índex sintètic de fecunditat ¹	1,3
Índex de masculinitat	95,7		
Creixement de població 2014-2019	498	Població estrangera 2019	7.736
% Creixement de població 2014-2019	0,6	% Població estrangera	9,3
% Població 0-14 anys	15,4	Homes	3.952
% Població 65 i més anys	19,1	Dones	3.784
Taxa de joventut (%)	8,9	% Població estrangera de nacionalitat europea	15,9
Índex d'envelliment	123,9	% Població estrangera de nacionalitat africana	35,8
Índex de sobreenvelliment	13,5	% Població estrangera de nacionalitat americana	31,6
Índex de dependència global	52,7	% Població estrangera de la resta del món	16,7

¹ Les dades de les taxes de natalitat, mortalitat i de l'índex sintètic de fecunditat són de l'any 2018



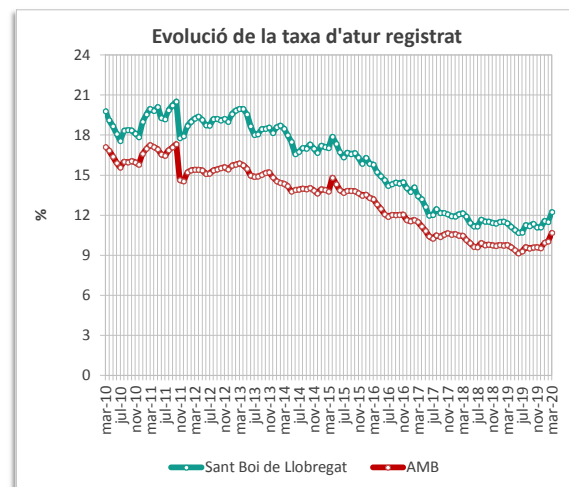
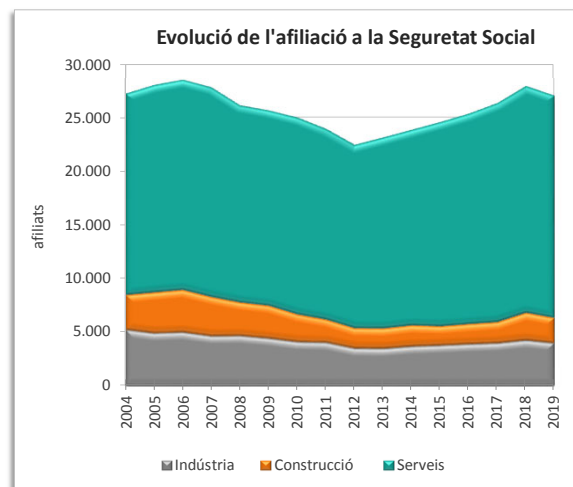
Activitat econòmica

Renda Familiar Disponible per càpita 2019 (€) ²	15.528	Atur registrat març 2020	4.900
Índex RFDPD 2019 (AMB = 100) ²	75,2	Taxa d'atur	12,2
Població activa 2020 (1trim)	40.008	Atur masculí	2.027
Afiliació Seguretat Social desembre 2019	26.983	Atur femení	2.873
% Agricultura	0,2	Atur estranger masculí	310
% Indústria	14,3	Atur estranger femení	424
% Construcció	8,8	Atur jove masculí (<20 a 34 anys)	575
% Serveis	76,6	Atur jove femení (<20 a 34 anys)	711

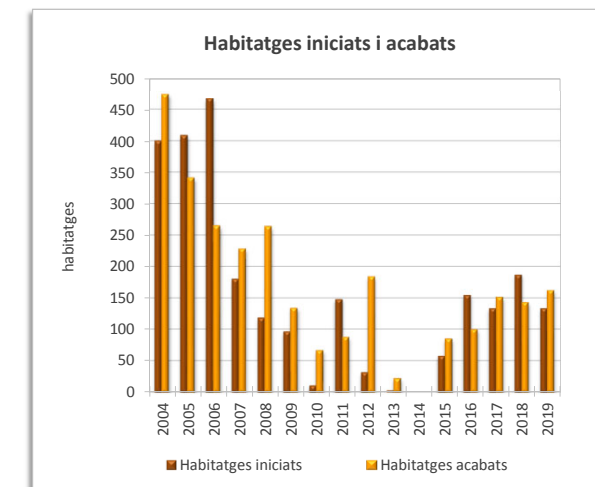
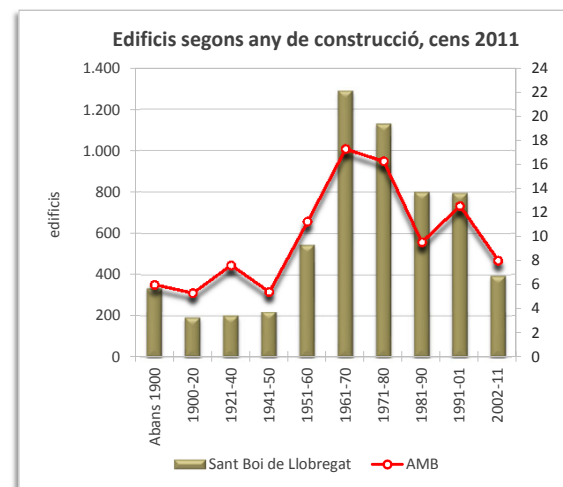
² Dades provisionals

Edificis i habitatges

Edificis destinats a habitatges 2011	5.895	Habitatges iniciats 2019	134
% edificis en mal estat o ruïnós	2,2	Habitatges acabats 2019	162
% edificis en estat deficient	7,3	Mitjana anual habitatges acabats 2004-2019	169
Habitatges familiars 2011	34.508	Habitatges HPO iniciats 2019	64
% habitatges principals	88,6	Habitatges HPO acabats 2019	0
% habitatges secundaris	1,8	Mitjana anual habitatges acabats HPO 2004-2019	18
% habitatges no principals buits	9,5		



La davallada que s'observa a la sèrie al novembre de 2011 és deguda a l'actualització de les dades de població activa.



Superfície (km²) 10,806877
 Densitat de població (habitants/(km²)) 382

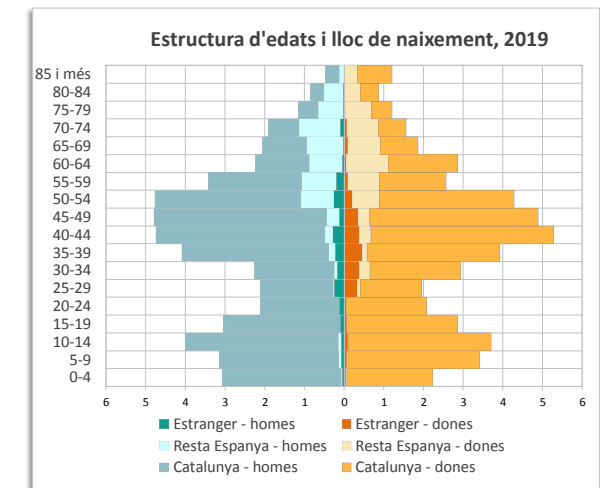
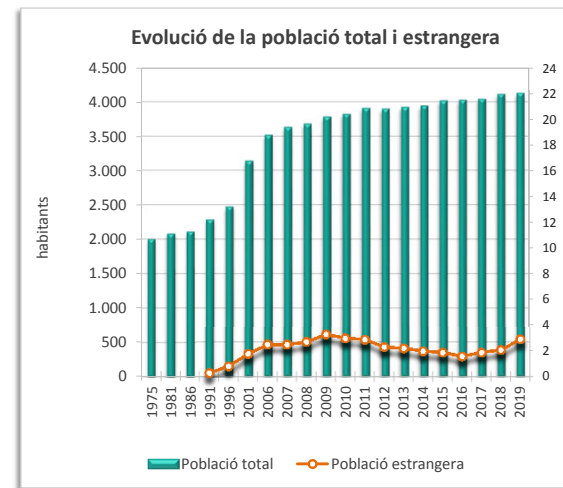
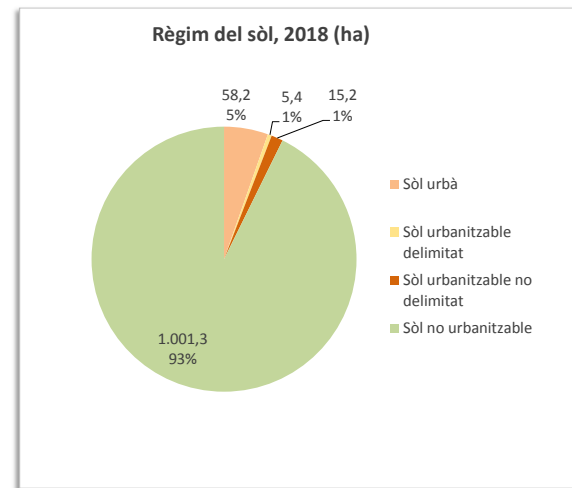
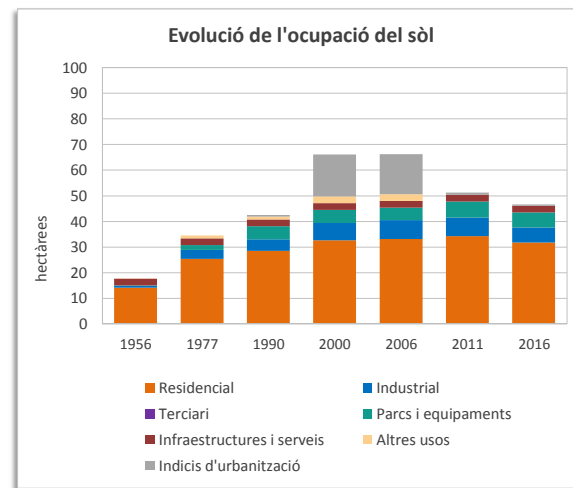
Territori

Superfície segons usos del sòl 2016 (ha)	1.080,7	Superfície segons planejament 2018 (ha)	1.080,0
Sòl ocupat (ha)	46,6	Sòl urbà (ha)	58,2
% Ocupació del sòl	4,3	Sòl urbanitzable delimitat (ha)	5,4
% Sòl residencial	68,1	Sòl urbanitzable no delimitat (ha)	15,2
% Sòl no residencial	26,2	Sòl no urbanitzable (ha)	1.001,3
% Sòl per a infraestructures i sistemes	5,7		
Densitat neta (habitants/ha sòl residencial)	127		

Població

Població 2019	4.129	Taxa de natalitat (‰) ¹	7,7
Homes	2.075	Taxa de mortalitat (‰) ¹	6,4
Dones	2.054	Índex sintètic de fecunditat ¹	1,1
Índex de masculinitat	101,0		
Creixement de població 2014-2019	191	Població estrangera 2019	121
% Creixement de població 2014-2019	4,9	% Població estrangera	2,9
% Població 0-14 anys	19,5	Homes	55
% Població 65 i més anys	13,3	Dones	66
Taxa de joventut (%)	8,7	% Població estrangera de nacionalitat europea	39,7
Índex d'envelliment	67,9	% Població estrangera de nacionalitat africana	14,9
Índex de sobreenvelliment	12,6	% Població estrangera de nacionalitat americana	43,0
Índex de dependència global	48,8	% Població estrangera de la resta del món	2,5

¹ Les dades de les taxes de natalitat, mortalitat i de l'índex sintètic de fecunditat són de l'any 2018



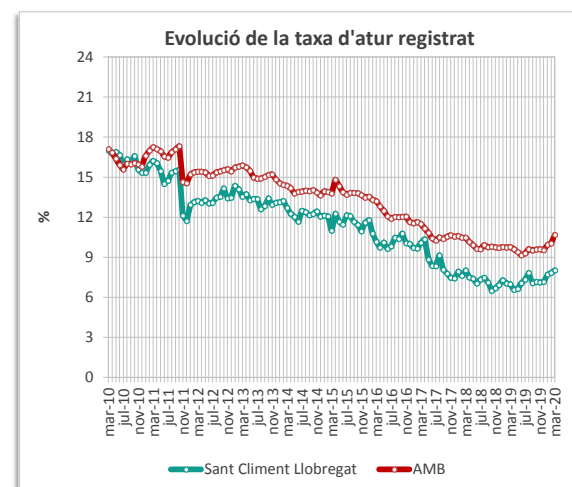
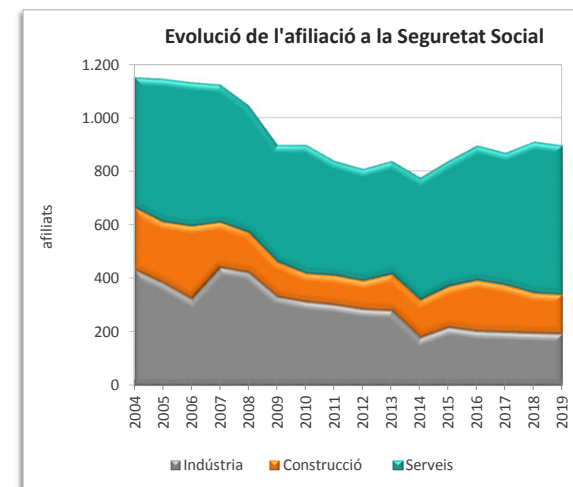
Activitat econòmica

Renda Familiar Disponible per càpita 2019 (€) ²	20.866	Atur registrat març 2020	158
Índex RFDPD 2019 (AMB = 100) ²	101,0	Taxa d'atur	8,0
Població activa 2020 (1trim)	1.970	Atur masculí	68
Afiliació Seguretat Social desembre 2019	896	Atur femení	90
% Agricultura	2,5	Atur estranger masculí	4
% Indústria	19,0	Atur estranger femení	5
% Construcció	16,3	Atur jove masculí (<20 a 34 anys)	16
% Serveis	62,3	Atur jove femení (<20 a 34 anys)	16

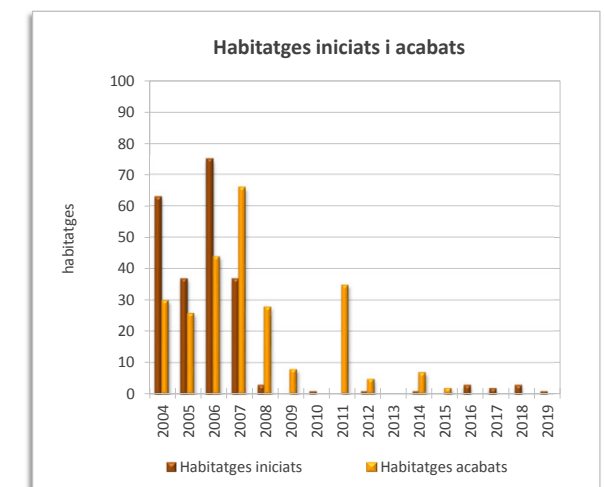
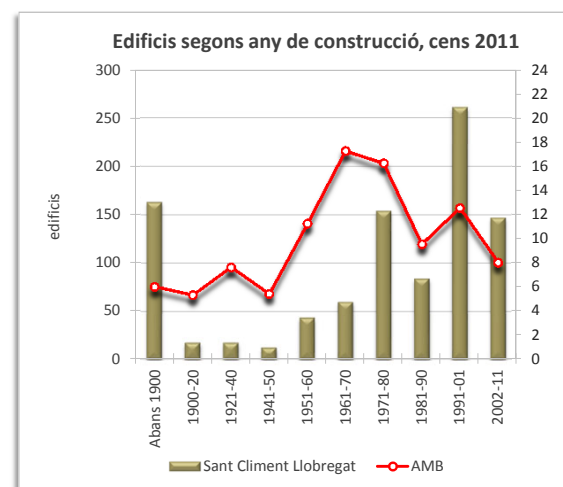
Edificis i habitatges

Edificis destinats a habitatges 2011	958	Habitatges iniciats 2019	1
% edificis en mal estat o ruïnós	0,6	Habitatges acabats 2019	0
% edificis en estat deficient	5,1	Mitjana anual habitatges acabats 2004-2019	16
Habitatges familiars 2011	1.632	Habitatges HPO iniciats 2019	0
% habitatges principals	83,6	Habitatges HPO acabats 2019	0
% habitatges secundaris	2,1	Mitjana anual habitatges acabats HPO 2004-2019	0
% habitatges no principals buits	14,3		

² Dades provisionals



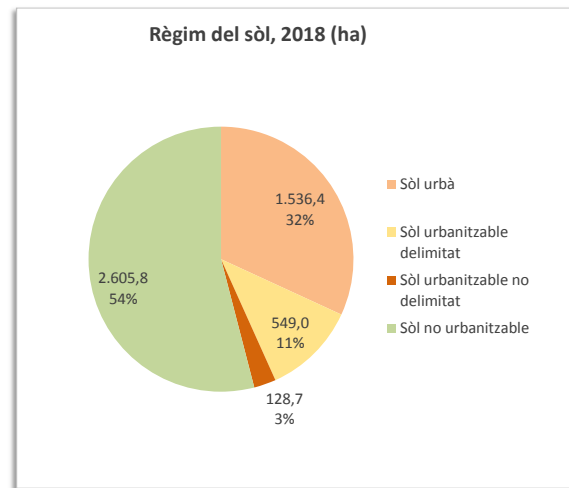
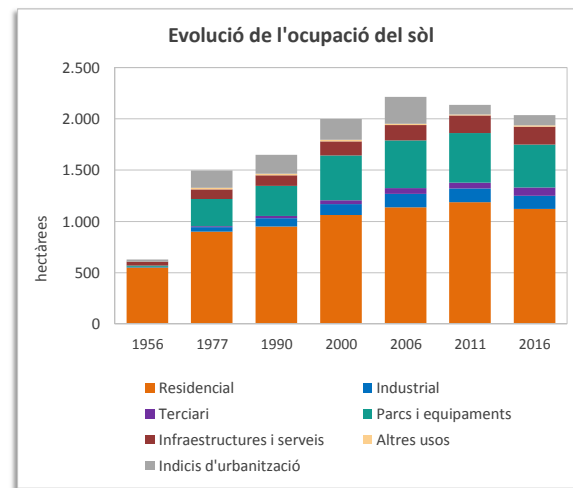
La davallada que s'observa a la sèrie al novembre de 2011 és deguda a l'actualització de les dades de població activa.



Superfície (km²) 48,235965
 Densitat de població (habitants/(km²)) 1.887

Territori

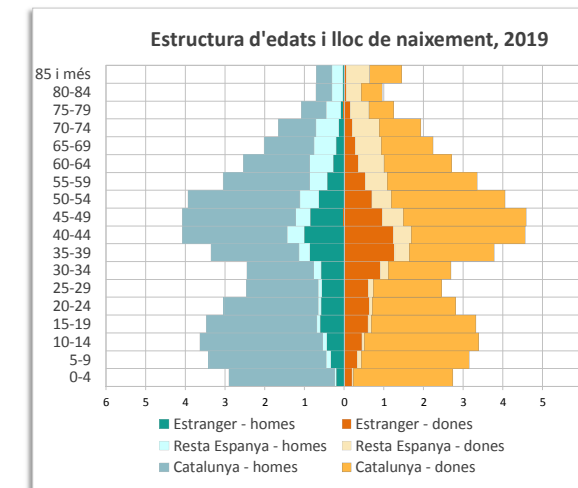
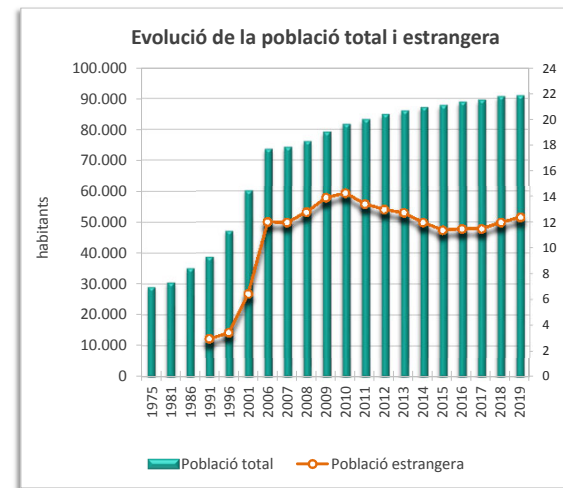
Superfície segons usos del sòl 2016 (ha)	4.823,6	Superfície segons planejament 2018 (ha)	4.820,0
Sòl ocupat (ha)	2.038,7	Sòl urbà (ha)	1.536,4
% Ocupació del sòl	42,3	Sòl urbanitzable delimitat (ha)	549,0
% Sòl residencial	55,0	Sòl urbanitzable no delimitat (ha)	128,7
% Sòl no residencial	36,5	Sòl no urbanitzable (ha)	2.605,8
% Sòl per a infraestructures i sistemes	8,5		
Densitat neta (habitants/ha sòl residencial)	79		



Població

Població 2019	91.006	Taxa de natalitat (‰) ¹	9,0
Homes	44.197	Taxa de mortalitat (‰) ¹	5,9
Dones	46.809	Índex sintètic de fecunditat ¹	1,3
Índex de masculinitat	94,4		
Creixement de població 2014-2019	3.888	Població estrangera 2019	11.241
% Creixement de població 2014-2019	4,5	% Població estrangera	12,4
% Població 0-14 anys	19,2	Homes	5.242
% Població 65 i més anys	14,0	Dones	5.999
Taxa de joventut (%)	11,3	% Població estrangera de nacionalitat europea	48,7
Índex d'envelliment	72,7	% Població estrangera de nacionalitat africana	5,2
Índex de sobreenvelliment	15,4	% Població estrangera de nacionalitat americana	37,0
Índex de dependència global	49,7	% Població estrangera de la resta del món	9,1

¹ Les dades de les taxes de natalitat, mortalitat i de l'índex sintètic de fecunditat són de l'any 2018



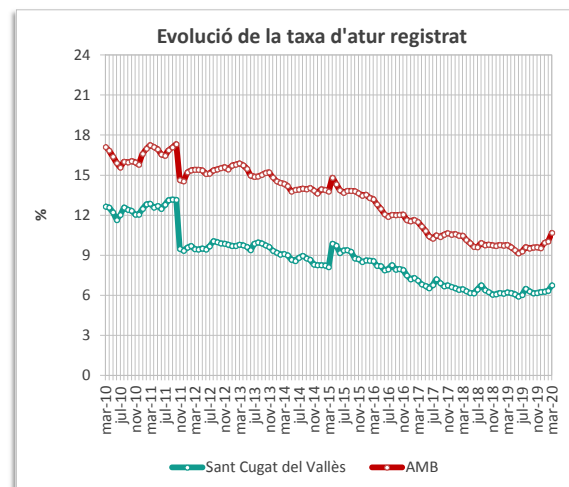
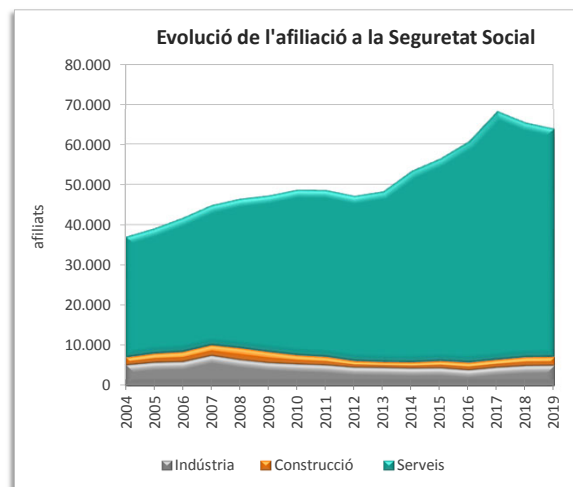
Activitat econòmica

Renda Familiar Disponible per càpita 2019 (€) ²	25.362	Atur registrat març 2020	2.808
Índex RFDPD 2019 (AMB = 100) ²	122,8	Taxa d'atur	6,8
Població activa 2020 (1trim)	41.513	Atur masculí	1.235
Afiliació Seguretat Social desembre 2019	63.815	Atur femení	1.573
% Agricultura	0,1	Atur estranger masculí	169
% Indústria	7,8	Atur estranger femení	200
% Construcció	3,3	Atur jove masculí (<20 a 34 anys)	303
% Serveis	88,8	Atur jove femení (<20 a 34 anys)	304

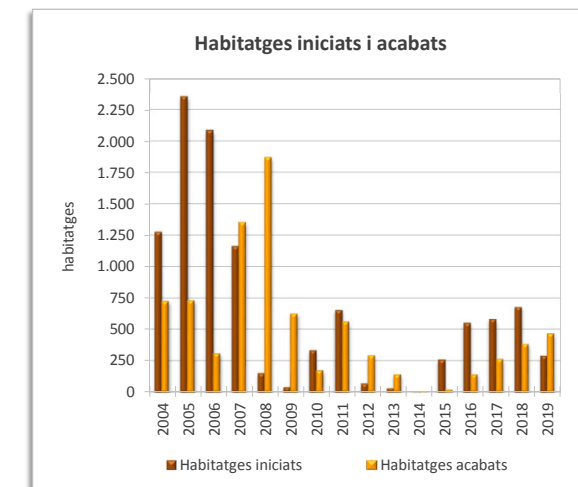
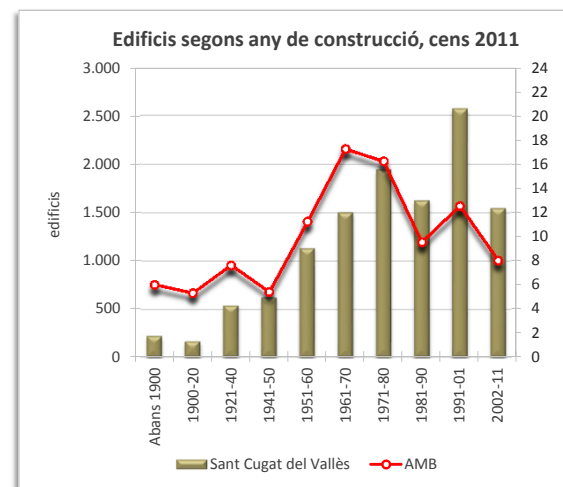
² Dades provisionals

Edificis i habitatges

Edificis destinats a habitatges 2011	11.892	Habitatges iniciats 2019	291
% edificis en mal estat o ruïnós	0,7	Habitatges acabats 2019	469
% edificis en estat deficient	6,2	Mitjana anual habitatges acabats 2004-2019	505
Habitatges familiars 2011	33.336	Habitatges HPO iniciats 2019	0
% habitatges principals	88,9	Habitatges HPO acabats 2019	97
% habitatges secundaris	4,3	Mitjana anual habitatges acabats HPO 2004-2019	74
% habitatges no principals buits	6,8		



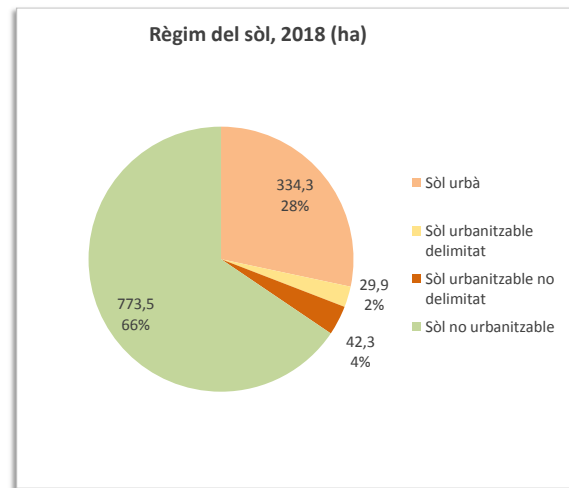
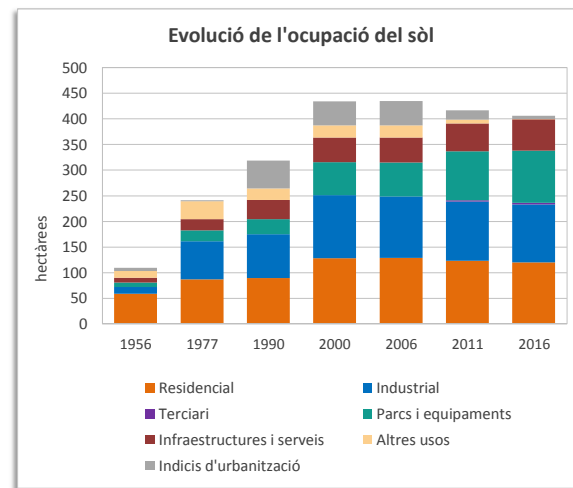
La davallada que s'observa a la sèrie al novembre de 2011 és deguda a l'actualització de les dades de població activa.



Superfície (km²) 11,822454
 Densitat de població (habitants/(km²)) 3.794

Territori

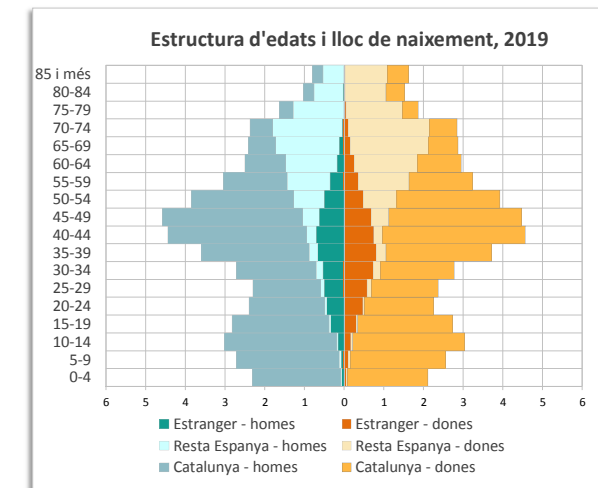
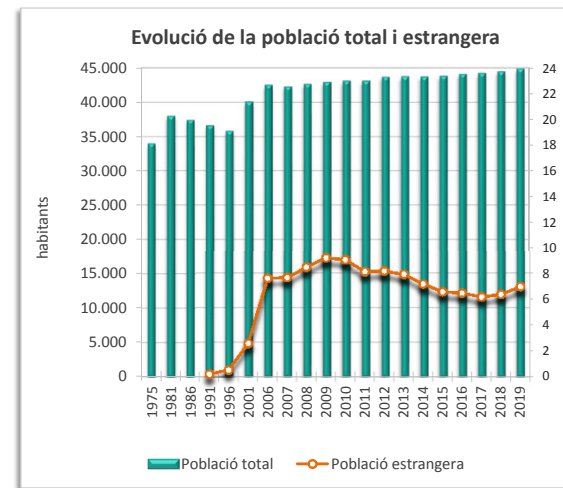
Superfície segons usos del sòl 2016 (ha)	1.182,2	Superfície segons planejament 2018 (ha)	1.180,0
Sòl ocupat (ha)	406,3	Sòl urbà (ha)	334,3
% Ocupació del sòl	34,4	Sòl urbanitzable delimitat (ha)	29,9
% Sòl residencial	29,5	Sòl urbanitzable no delimitat (ha)	42,3
% Sòl no residencial	55,5	Sòl no urbanitzable (ha)	773,5
% Sòl per a infraestructures i sistemes	15,0		
Densitat neta (habitants/ha sòl residencial)	368		



Població

Població 2019	44.860	Taxa de natalitat (‰) ¹	6,5
Homes	21.767	Taxa de mortalitat (‰) ¹	7,1
Dones	23.093	Índex sintètic de fecunditat ¹	1,0
Índex de masculinitat	94,3		
Creixement de població 2014-2019	1.145	Població estrangera 2019	3.119
% Creixement de població 2014-2019	2,6	% Població estrangera	7,0
% Població 0-14 anys	15,7	Homes	1.500
% Població 65 i més anys	19,0	Dones	1.619
Taxa de joventut (%)	9,0	% Població estrangera de nacionalitat europea	30,6
Índex d'envelliment	120,6	% Població estrangera de nacionalitat africana	20,8
Índex de sobreenvelliment	12,8	% Població estrangera de nacionalitat americana	33,2
Índex de dependència global	53,2	% Població estrangera de la resta del món	15,5

¹ Les dades de les taxes de natalitat, mortalitat i de l'índex sintètic de fecunditat són de l'any 2018



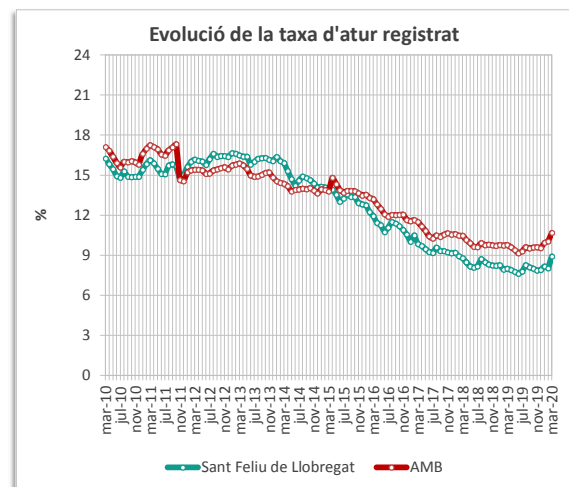
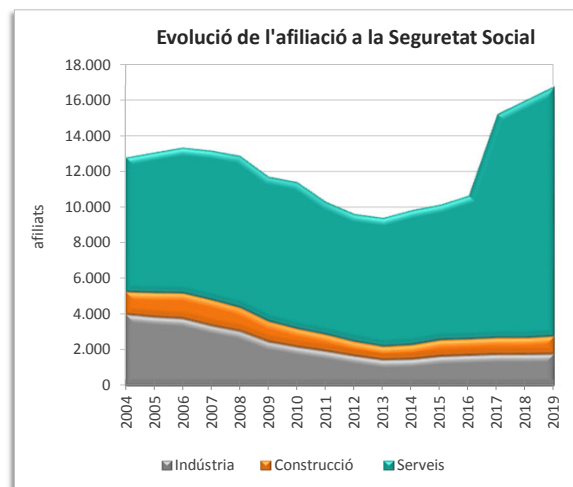
Activitat econòmica

Renda Familiar Disponible per càpita 2019 (€) ²	18.257	Atur registrat març 2020	2.092
Índex RFDPD 2019 (AMB = 100) ²	88,4	Taxa d'atur	8,9
Població activa 2020 (1trim)	23.443	Atur masculí	918
Afiliació Seguretat Social desembre 2019	16.768	Atur femení	1.174
% Agricultura	0,2	Atur estranger masculí	101
% Indústria	10,4	Atur estranger femení	128
% Construcció	6,0	Atur jove masculí (<20 a 34 anys)	255
% Serveis	83,4	Atur jove femení (<20 a 34 anys)	242

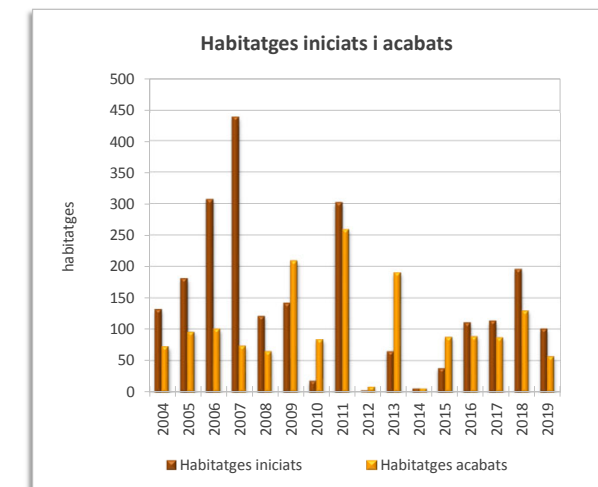
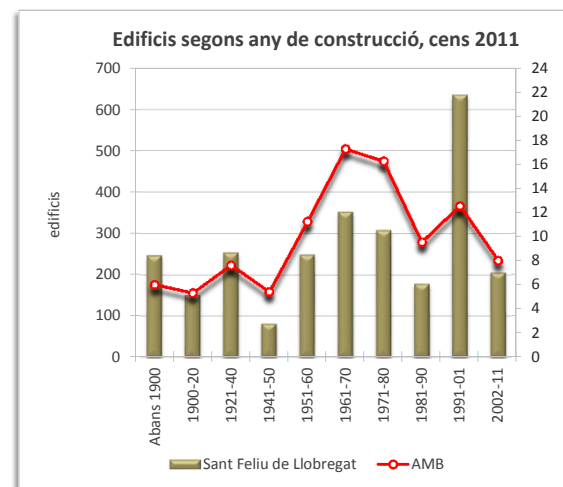
² Dades provisionals

Edificis i habitatges

Edificis destinats a habitatges 2011	2.663	Habitatges iniciats 2019	101
% edificis en mal estat o ruïnós	1,1	Habitatges acabats 2019	57
% edificis en estat deficient	4,4	Mitjana anual habitatges acabats 2004-2019	101
Habitatges familiars 2011	18.458	Habitatges HPO iniciats 2019	130
% habitatges principals	88,5	Habitatges HPO acabats 2019	0
% habitatges secundaris	1,9	Mitjana anual habitatges acabats HPO 2004-2019	25
% habitatges no principals buits	9,6		



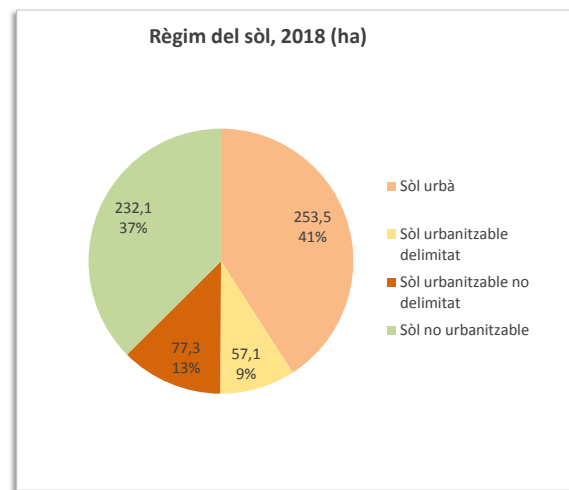
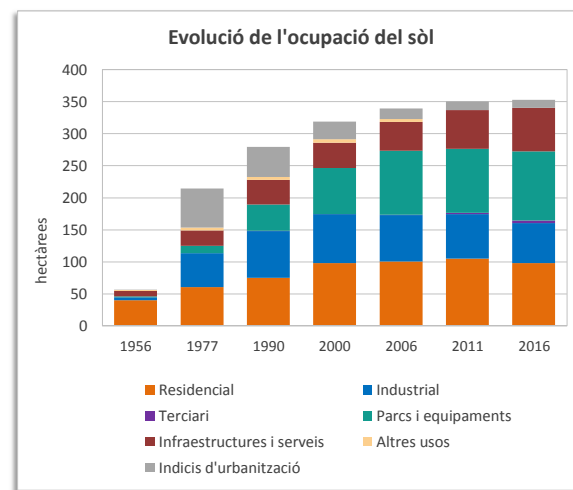
La davallada que s'observa a la sèrie al novembre de 2011 és deguda a l'actualització de les dades de població activa.



Superfície (km²) 6,1736074
 Densitat de població (habitants/(km²)) 5.527

Territori

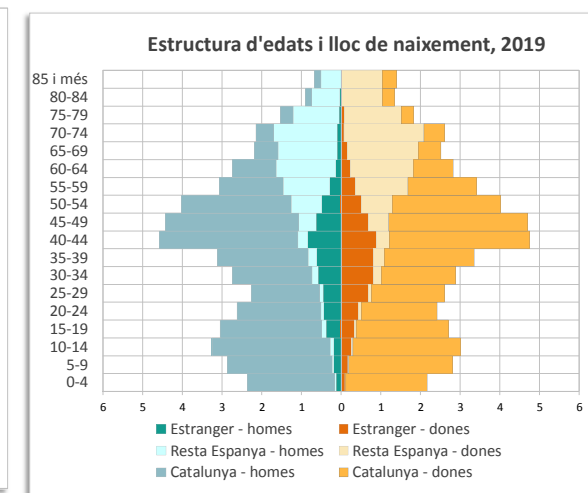
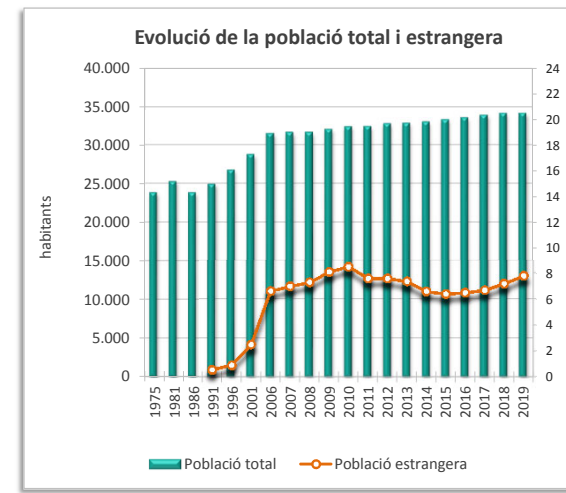
Superfície segons usos del sòl 2016 (ha)	617,4	Superfície segons planejament 2018 (ha)	620,0
Sòl ocupat (ha)	352,8	Sòl urbà (ha)	253,5
% Ocupació del sòl	57,1	Sòl urbanitzable delimitat (ha)	57,1
% Sòl residencial	27,7	Sòl urbanitzable no delimitat (ha)	77,3
% Sòl no residencial	53,1	Sòl no urbanitzable (ha)	232,1
% Sòl per a infraestructures i sistemes	19,2		
Densitat neta (habitants/ha sòl residencial)	342		



Població

Població 2019	34.123	Taxa de natalitat (‰) ¹	7,3
Homes	16.585	Taxa de mortalitat (‰) ¹	6,9
Dones	17.538	Índex sintètic de fecunditat ¹	1,1
Índex de masculinitat	94,6		
Creixement de població 2014-2019	1.142	Població estrangera 2019	2.657
% Creixement de població 2014-2019	3,5	% Població estrangera	7,8
% Població 0-14 anys	16,5	Homes	1.252
% Població 65 i més anys	17,2	Dones	1.405
Taxa de joventut (%)	9,5	% Població estrangera de nacionalitat europea	29,3
Índex d'envelliment	104,7	% Població estrangera de nacionalitat africana	24,7
Índex de sobreenvelliment	12,0	% Població estrangera de nacionalitat americana	34,6
Índex de dependència global	50,8	% Població estrangera de la resta del món	11,4

¹ Les dades de les taxes de natalitat, mortalitat i de l'índex sintètic de fecunditat són de l'any 2018



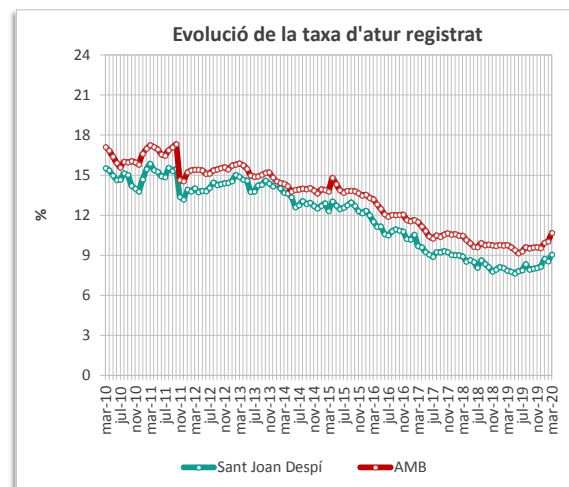
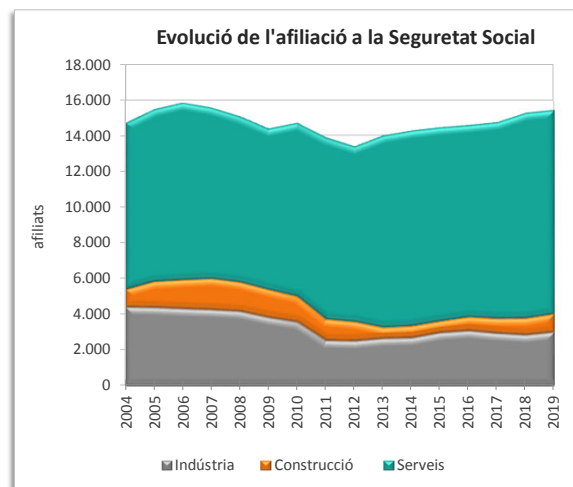
Activitat econòmica

Renda Familiar Disponible per càpita 2019 (€) ²	18.719	Atur registrat març 2020	1.479
Índex RFDPD 2019 (AMB = 100) ²	90,6	Taxa d'atur	9,1
Població activa 2020 (1trim)	16.319	Atur masculí	629
Afiliació Seguretat Social desembre 2019	15.405	Atur femení	850
% Agricultura	0,1	Atur estranger masculí	77
% Indústria	19,4	Atur estranger femení	90
% Construcció	6,6	Atur jove masculí (<20 a 34 anys)	150
% Serveis	73,9	Atur jove femení (<20 a 34 anys)	198

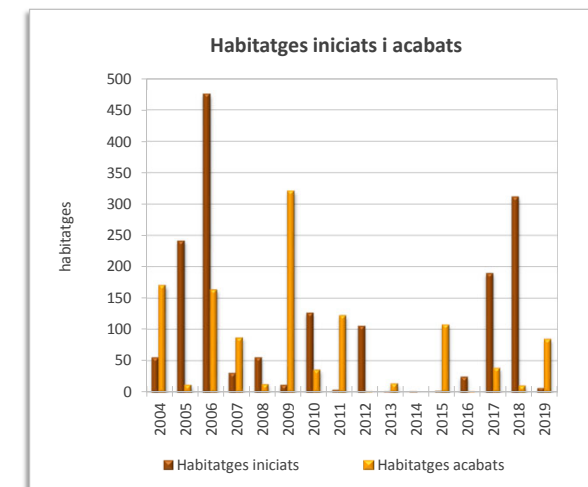
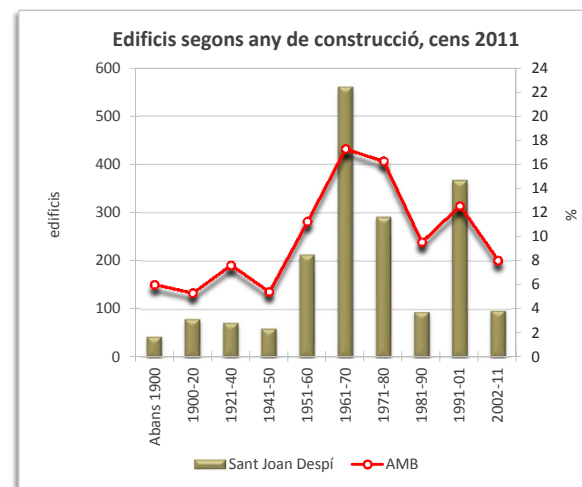
² Dades provisionals

Edificis i habitatges

Edificis destinats a habitatges 2011	1.878	Habitatges iniciats 2019	7
% edificis en mal estat o ruïnós	4,7	Habitatges acabats 2019	85
% edificis en estat deficient	10,0	Mitjana anual habitatges acabats 2004-2019	74
Habitatges familiars 2011	13.518	Habitatges HPO iniciats 2019	0
% habitatges principals	90,5	Habitatges HPO acabats 2019	0
% habitatges secundaris	1,1	Mitjana anual habitatges acabats HPO 2004-2019	33
% habitatges no principals buits	8,3		



La davallada que s'observa a la sèrie al novembre de 2011 és deguda a l'actualització de les dades de població activa.



Superfície (km²) 7,8151116
 Densitat de població (habitants/(km²)) 2.278

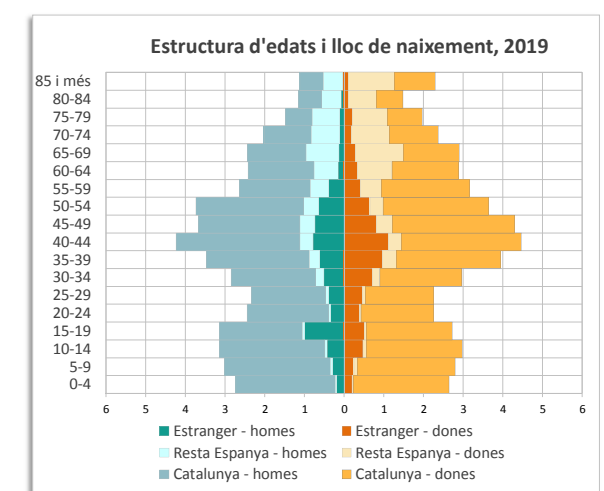
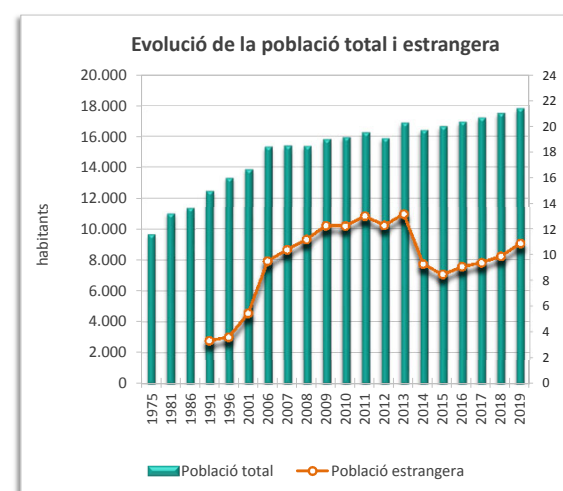
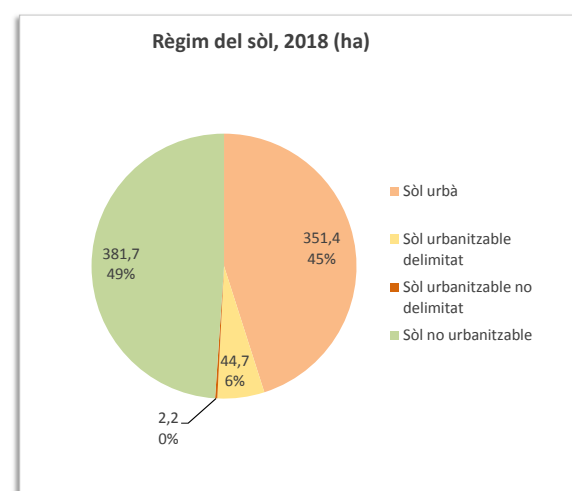
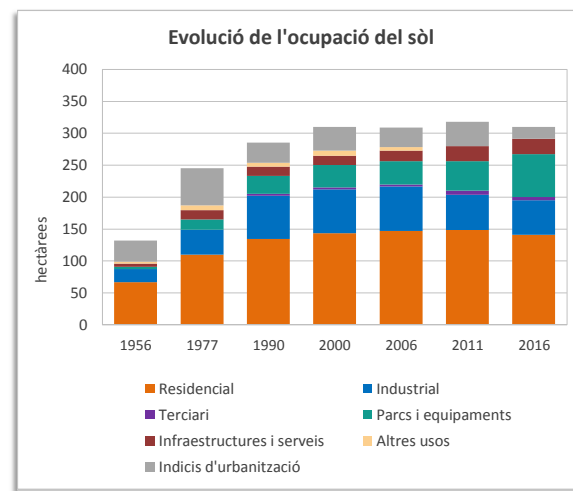
Territori

Superfície segons usos del sòl 2016 (ha)	781,5	Superfície segons planejament 2018 (ha)	780,0
Sòl ocupat (ha)	309,9	Sòl urbà (ha)	351,4
% Ocupació del sòl	39,7	Sòl urbanitzable delimitat (ha)	44,7
% Sòl residencial	45,5	Sòl urbanitzable no delimitat (ha)	2,2
% Sòl no residencial	46,8	Sòl no urbanitzable (ha)	381,7
% Sòl per a infraestructures i sistemes	7,7		
Densitat neta (habitants/ha sòl residencial)	120		

Població

Població 2019	17.805	Taxa de natalitat (‰) ¹	9,5
Homes	8.544	Taxa de mortalitat (‰) ¹	9,2
Dones	9.261	Índex sintètic de fecunditat ¹	1,4
Índex de masculinitat	92,3		
Creixement de població 2014-2019	1.416	Població estrangera 2019	1.934
% Creixement de població 2014-2019	8,6	% Població estrangera	10,9
% Població 0-14 anys	17,3	Homes	941
% Població 65 i més anys	19,2	Dones	993
Taxa de joventut (%)	9,6	% Població estrangera de nacionalitat europea	53,6
Índex d'envelliment	110,9	% Població estrangera de nacionalitat africana	9,4
Índex de sobreenvelliment	17,8	% Població estrangera de nacionalitat americana	26,8
Índex de dependència global	57,5	% Població estrangera de la resta del món	10,2

¹ Les dades de les taxes de natalitat, mortalitat i de l'índex sintètic de fecunditat són de l'any 2018



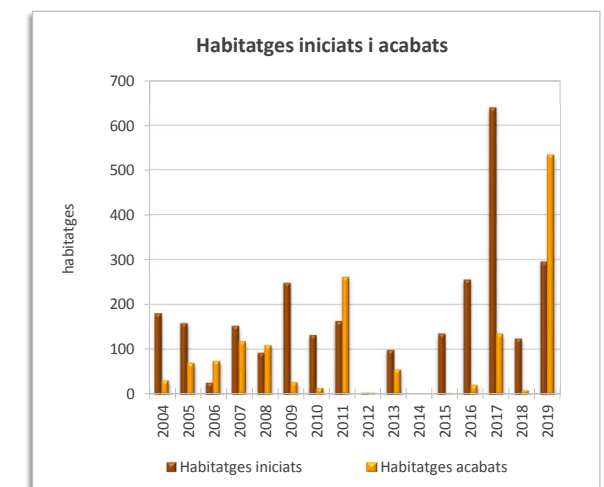
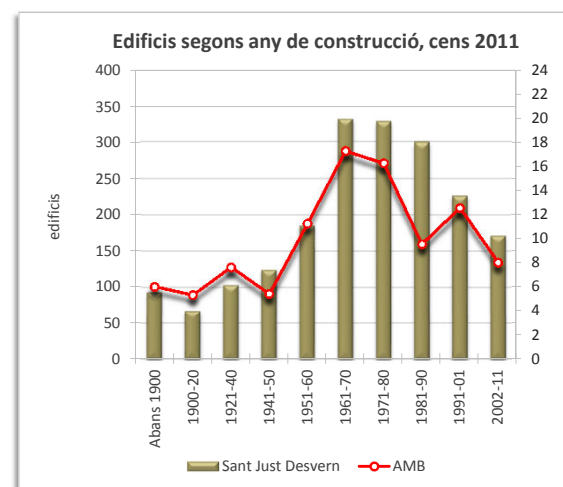
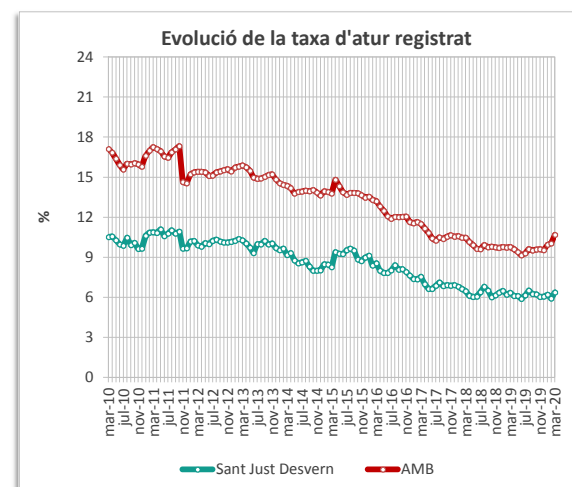
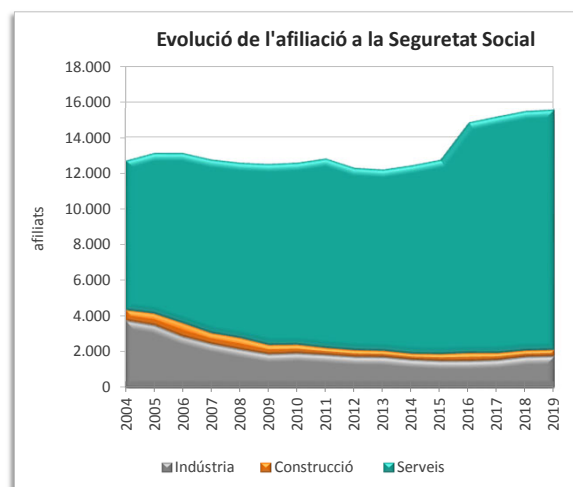
Activitat econòmica

Renda Familiar Disponible per càpita 2019 (€) ²	29.116	Atur registrat març 2020	487
Índex RFDPD 2019 (AMB = 100) ²	141,0	Taxa d'atur	6,4
Població activa 2020 (1trim)	7.647	Atur masculí	222
Afiliació Seguretat Social desembre 2019	15.525	Atur femení	265
% Agricultura	0,1	Atur estranger masculí	23
% Indústria	11,1	Atur estranger femení	30
% Construcció	2,4	Atur jove masculí (<20 a 34 anys)	48
% Serveis	86,3	Atur jove femení (<20 a 34 anys)	42

Edificis i habitatges

Edificis destinats a habitatges 2011	1.928	Habitatges iniciats 2019	296
% edificis en mal estat o ruïnós	0,8	Habitatges acabats 2019	534
% edificis en estat deficient	3,6	Mitjana anual habitatges acabats 2004-2019	91
Habitatges familiars 2011	7.502	Habitatges HPO iniciats 2019	39
% habitatges principals	78,0	Habitatges HPO acabats 2019	72
% habitatges secundaris	2,1	Mitjana anual habitatges acabats HPO 2004-2019	35
% habitatges no principals buits	20,0		

² Dades provisionals



La davallada que s'observa a la sèrie al novembre de 2011 és deguda a l'actualització de les dades de població activa.

Superfície (km²) 9,1227219
 Densitat de població (habitants/(km²)) 3.082

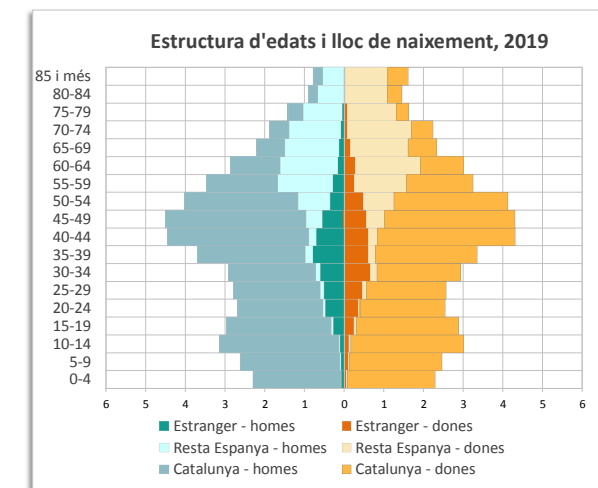
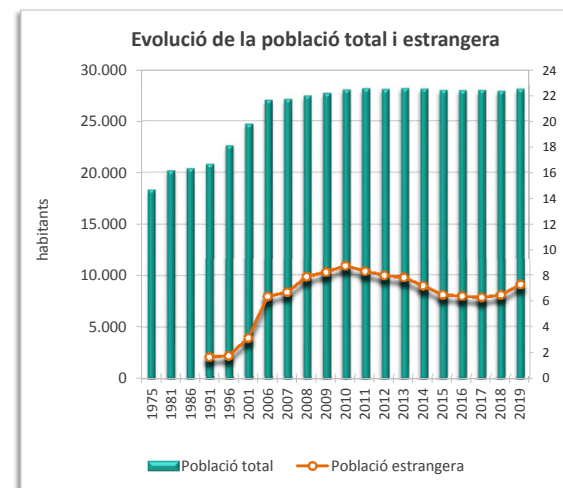
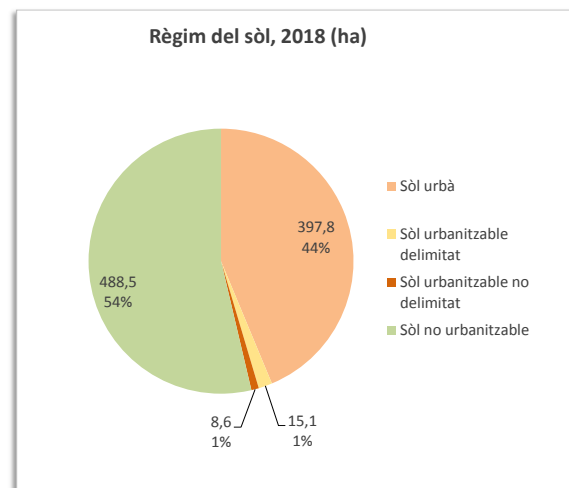
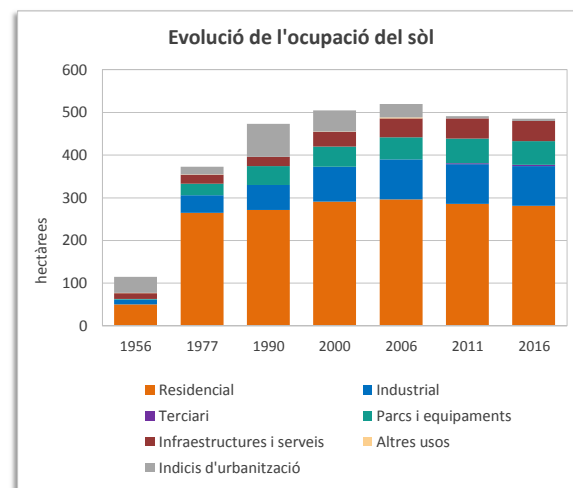
Territori

Superfície segons usos del sòl 2016 (ha)	912,3	Superfície segons planejament 2018 (ha)	910,0
Sòl ocupat (ha)	485,3	Sòl urbà (ha)	397,8
% Ocupació del sòl	53,2	Sòl urbanitzable delimitat (ha)	15,1
% Sòl residencial	57,9	Sòl urbanitzable no delimitat (ha)	8,6
% Sòl no residencial	32,3	Sòl no urbanitzable (ha)	488,5
% Sòl per a infraestructures i sistemes	9,8		
Densitat neta (habitants/ha sòl residencial)	100		

Població

Població 2019	28.117	Taxa de natalitat (%) ¹	8,6
Homes	13.959	Taxa de mortalitat (%) ¹	7,6
Dones	14.158	Índex sintètic de fecunditat ¹	1,3
Índex de masculinitat	98,6		
Creixement de població 2014-2019	14	Població estrangera 2019	2.060
% Creixement de població 2014-2019	0,0	% Població estrangera	7,3
% Població 0-14 anys	15,8	Homes	1.077
% Població 65 i més anys	16,5	Dones	983
Taxa de joventut (%)	10,0	% Població estrangera de nacionalitat europea	22,0
Índex d'envelliment	103,9	% Població estrangera de nacionalitat africana	45,6
Índex de sobreenvelliment	14,6	% Població estrangera de nacionalitat americana	21,4
Índex de dependència global	47,7	% Població estrangera de la resta del món	11,0

¹ Les dades de les taxes de natalitat, mortalitat i de l'índex sintètic de fecunditat són de l'any 2018



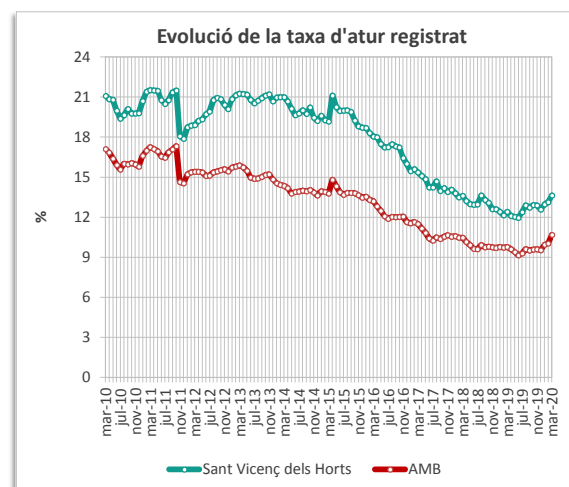
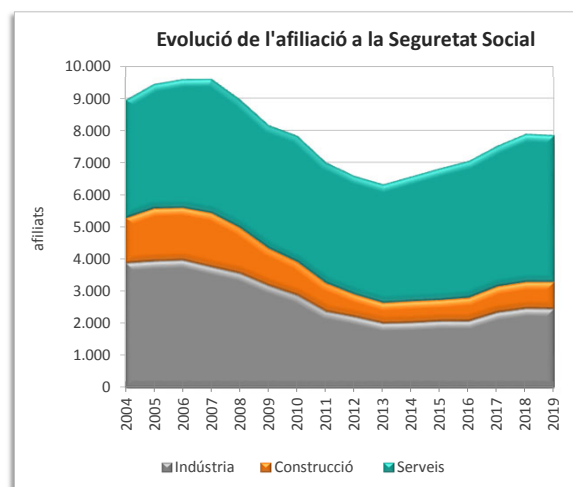
Activitat econòmica

Renda Familiar Disponible per càpita 2019 (€) ²	15.706	Atur registrat març 2020	1.836
Índex RFDPD 2019 (AMB = 100) ²	76,0	Taxa d'atur	13,6
Població activa 2020 (1trim)	13.460	Atur masculí	757
Afiliació Seguretat Social desembre 2019	7.847	Atur femení	1.079
% Agricultura	0,2	Atur estranger masculí	95
% Indústria	31,1	Atur estranger femení	107
% Construcció	10,8	Atur jove masculí (<20 a 34 anys)	219
% Serveis	58,0	Atur jove femení (<20 a 34 anys)	240

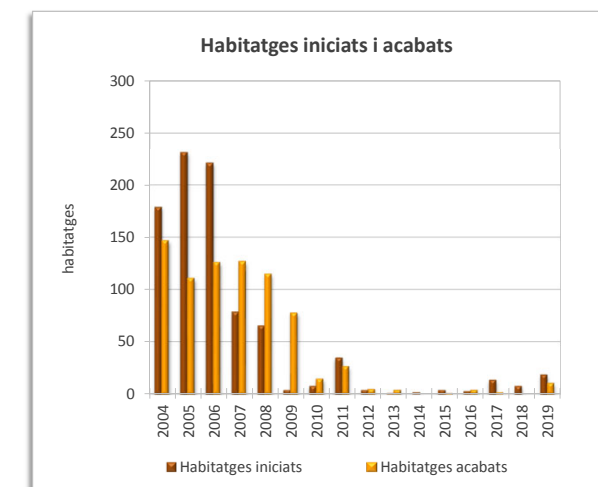
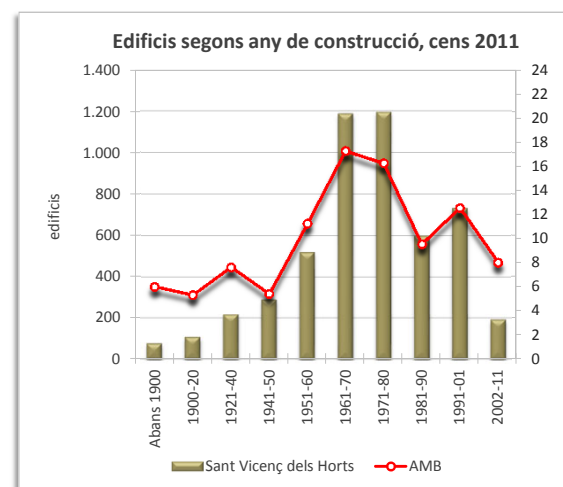
Edificis i habitatges

Edificis destinats a habitatges 2011	5.109	Habitatges iniciats 2019	19
% edificis en mal estat o ruïnós	1,5	Habitatges acabats 2019	11
% edificis en estat deficient	6,8	Mitjana anual habitatges acabats 2004-2019	48
Habitatges familiars 2011	12.037	Habitatges HPO iniciats 2019	0
% habitatges principals	82,0	Habitatges HPO acabats 2019	0
% habitatges secundaris	8,1	Mitjana anual habitatges acabats HPO 2004-2019	2
% habitatges no principals buits	10,0		

² Dades provisionals



La davallada que s'observa a la sèrie al novembre de 2011 és deguda a l'actualització de les dades de població activa.



Superfície (km²) 7,4943074
 Densitat de població (habitants/(km²)) 1.097

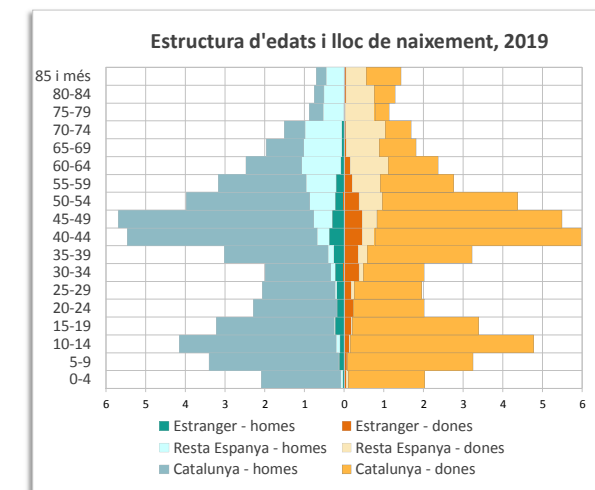
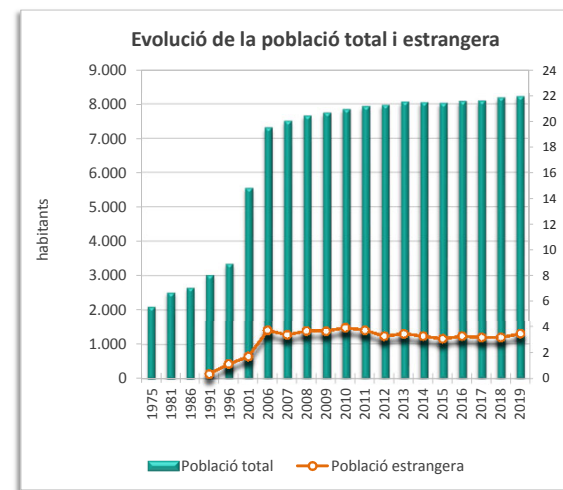
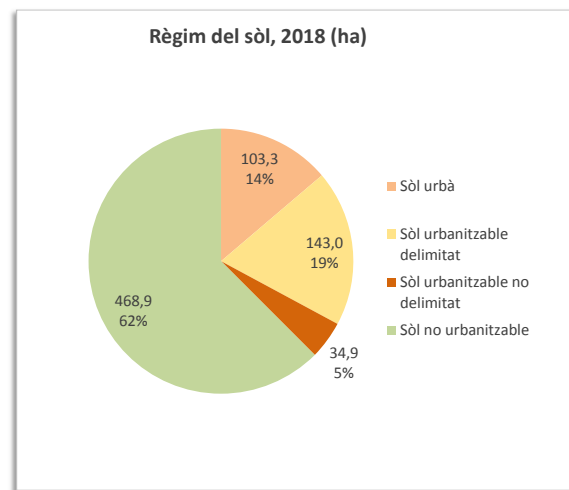
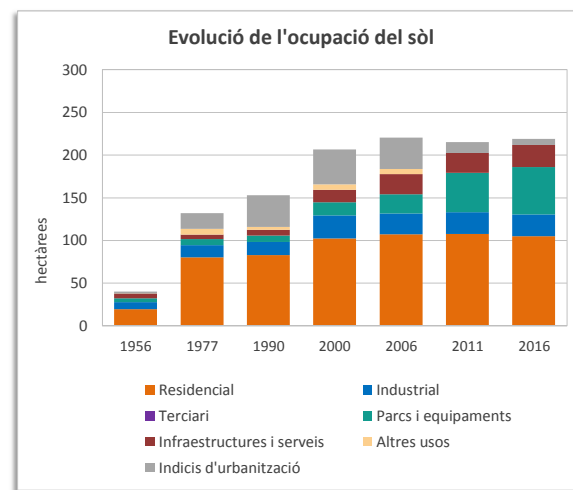
Territori

Superfície segons usos del sòl 2016 (ha)	749,4	Superfície segons planejament 2018 (ha)	750,0
Sòl ocupat (ha)	219,1	Sòl urbà (ha)	103,3
% Ocupació del sòl	29,2	Sòl urbanitzable delimitat (ha)	143,0
% Sòl residencial	47,9	Sòl urbanitzable no delimitat (ha)	34,9
% Sòl no residencial	40,3	Sòl no urbanitzable (ha)	468,9
% Sòl per a infraestructures i sistemes	11,8		
Densitat neta (habitants/ha sòl residencial)	77		

Població

Població 2019	8.218	Taxa de natalitat (‰) ¹	6,7
Homes	4.026	Taxa de mortalitat (‰) ¹	6,4
Dones	4.192	Índex sintètic de fecunditat ¹	1,0
Índex de masculinitat	96,0		
Creixement de població 2014-2019	180	Població estrangera 2019	289
% Creixement de població 2014-2019	2,2	% Població estrangera	3,5
% Població 0-14 anys	19,7	Homes	128
% Població 65 i més anys	13,4	Dones	161
Taxa de joventut (%)	9,2	% Població estrangera de nacionalitat europea	50,5
Índex d'envelliment	67,9	% Població estrangera de nacionalitat africana	6,9
Índex de sobreenvelliment	15,9	% Població estrangera de nacionalitat americana	32,9
Índex de dependència global	49,4	% Població estrangera de la resta del món	9,7

¹ Les dades de les taxes de natalitat, mortalitat i de l'índex sintètic de fecunditat són de l'any 2018



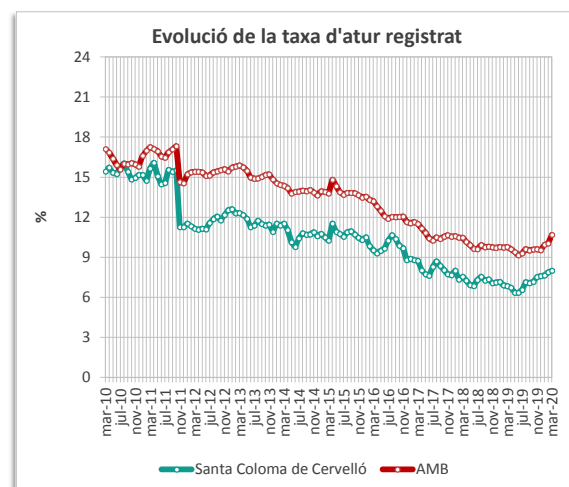
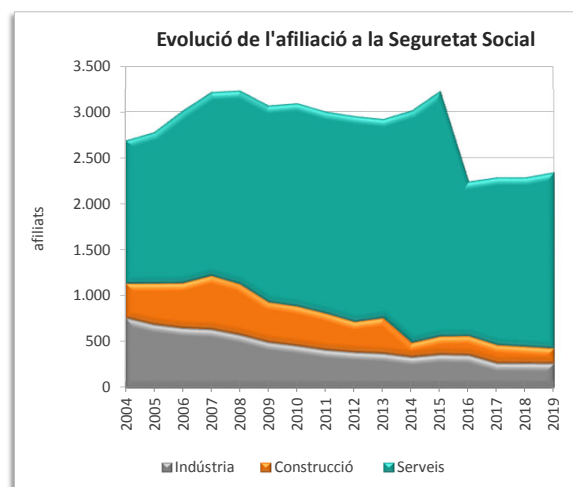
Activitat econòmica

Renda Familiar Disponible per càpita 2019 (€) ²	19.014	Atur registrat març 2020	302
Índex RFDPD 2019 (AMB = 100) ²	92,1	Taxa d'atur	8,0
Població activa 2020 (1trim)	3.780	Atur masculí	128
Afiliació Seguretat Social desembre 2019	2.341	Atur femení	174
% Agricultura	0,6	Atur estranger masculí	4
% Indústria	10,6	Atur estranger femení	10
% Construcció	7,0	Atur jove masculí (<20 a 34 anys)	35
% Serveis	81,8	Atur jove femení (<20 a 34 anys)	29

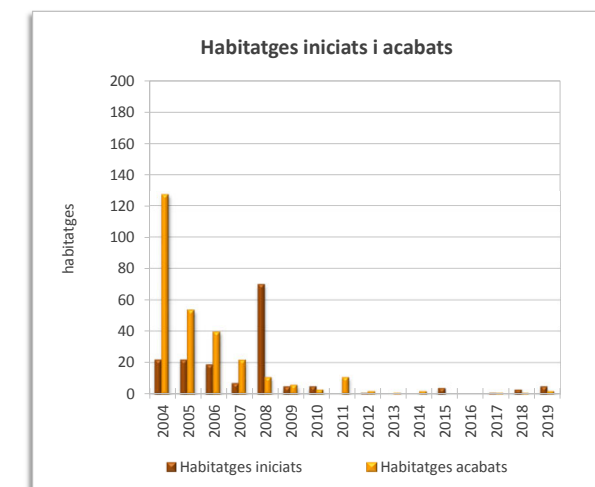
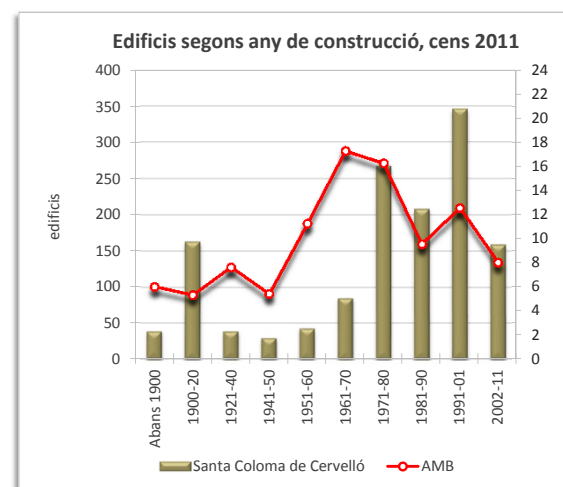
Edificis i habitatges

Edificis destinats a habitatges 2011	1.375	Habitatges iniciats 2019	5
% edificis en mal estat o ruïnós	0,3	Habitatges acabats 2019	2
% edificis en estat deficient	3,5	Mitjana anual habitatges acabats 2004-2019	18
Habitatges familiars 2011	3.032	Habitatges HPO iniciats 2019	0
% habitatges principals	90,3	Habitatges HPO acabats 2019	0
% habitatges secundaris	4,9	Mitjana anual habitatges acabats HPO 2004-2019	0
% habitatges no principals buits	4,7		

² Dades provisionals



La davallada que s'observa a la sèrie al novembre de 2011 és deguda a l'actualització de les dades de població activa.



Superfície (km²) 7,0
 Densitat de població (habitants/(km²)) 17.039

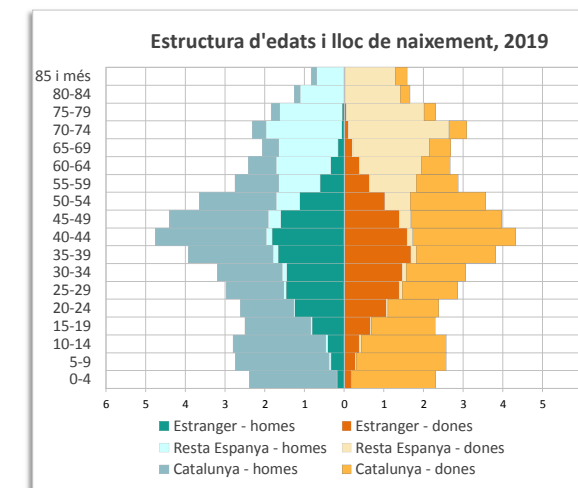
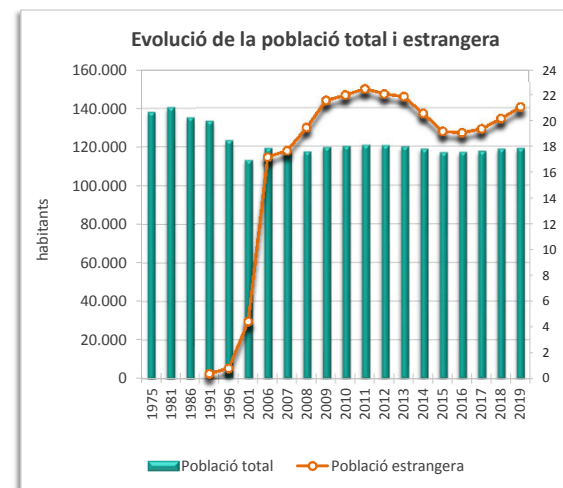
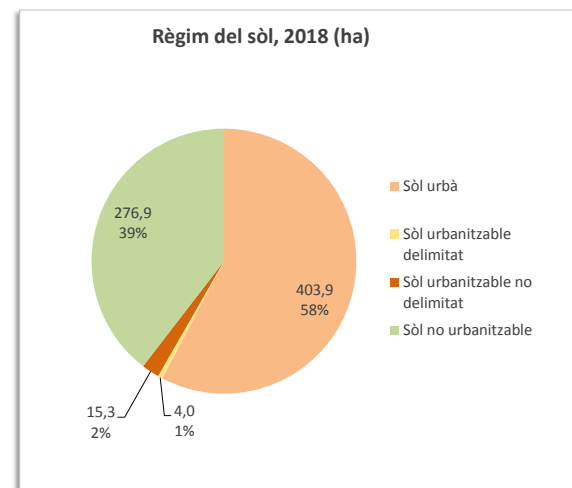
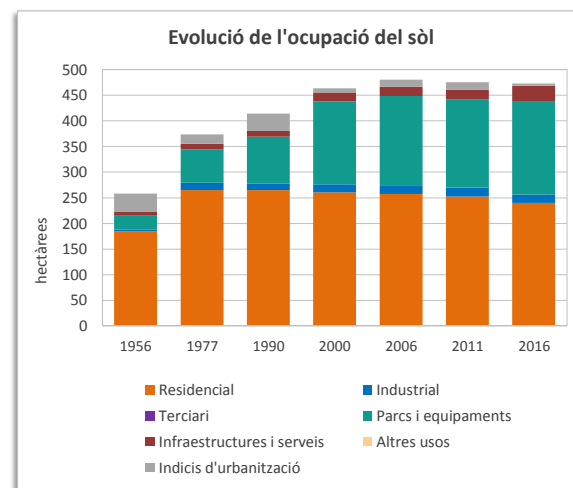
Territori

Superfície segons usos del sòl 2016 (ha)	699,7	Superfície segons planejament 2018 (ha)	700,0
Sòl ocupat (ha)	472,9	Sòl urbà (ha)	403,9
% Ocupació del sòl	67,6	Sòl urbanitzable delimitat (ha)	4,0
% Sòl residencial	50,8	Sòl urbanitzable no delimitat (ha)	15,3
% Sòl no residencial	42,6	Sòl no urbanitzable (ha)	276,9
% Sòl per a infraestructures i sistemes	6,6		
Densitat neta (habitants/ha sòl residencial)	488		

Població

Població 2019	119.215	Taxa de natalitat (‰) ¹	8,8
Homes	58.895	Taxa de mortalitat (‰) ¹	8,4
Dones	60.320	Índex sintètic de fecunditat ¹	1,3
Índex de masculinitat	97,6		
Creixement de població 2014-2019	477	Població estrangera 2019	25.170
% Creixement de població 2014-2019	0,4	% Població estrangera	21,1
% Població 0-14 anys	15,4	Homes	13.259
% Població 65 i més anys	19,6	Dones	11.911
Taxa de joventut (%)	8,8	% Població estrangera de nacionalitat europea	11,2
Índex d'envelliment	127,6	% Població estrangera de nacionalitat africana	20,2
Índex de sobreenvelliment	12,3	% Població estrangera de nacionalitat americana	26,8
Índex de dependència global	53,9	% Població estrangera de la resta del món	41,8

¹ Les dades de les taxes de natalitat, mortalitat i de l'índex sintètic de fecunditat són de l'any 2018



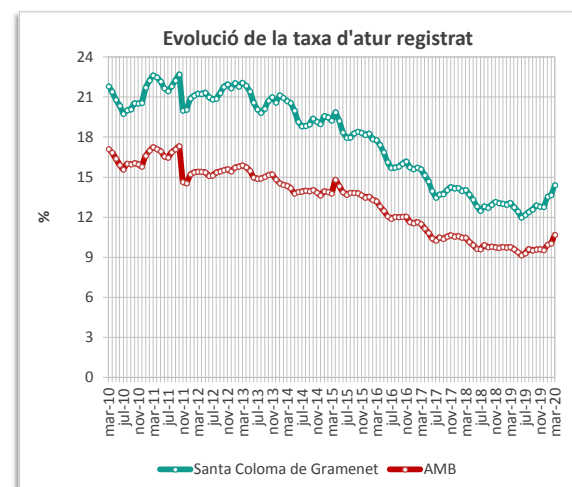
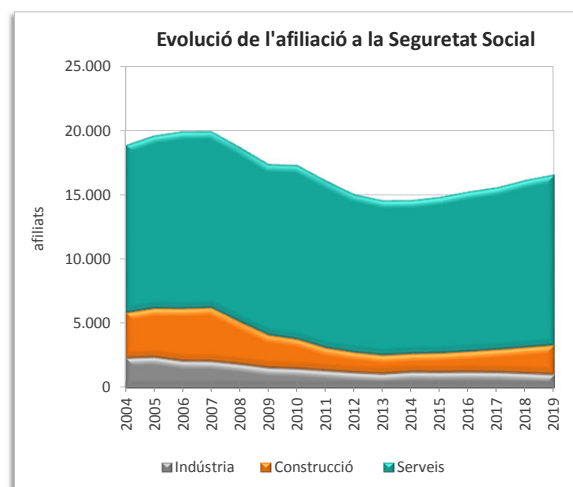
Activitat econòmica

Renda Familiar Disponible per càpita 2019 (€) ²	15.362	Atur registrat març 2020	8.252
Índex RFDPC 2019 (AMB = 100) ²	74,4	Taxa d'atur	14,4
Població activa 2020 (1trim)	57.252	Atur masculí	3.733
Afiliació Seguretat Social desembre 2019	16.587	Atur femení	4.519
% Agricultura	0,0	Atur estranger masculí	979
% Indústria	6,1	Atur estranger femení	1.146
% Construcció	13,8	Atur jove masculí (<20 a 34 anys)	991
% Serveis	80,0	Atur jove femení (<20 a 34 anys)	1.180

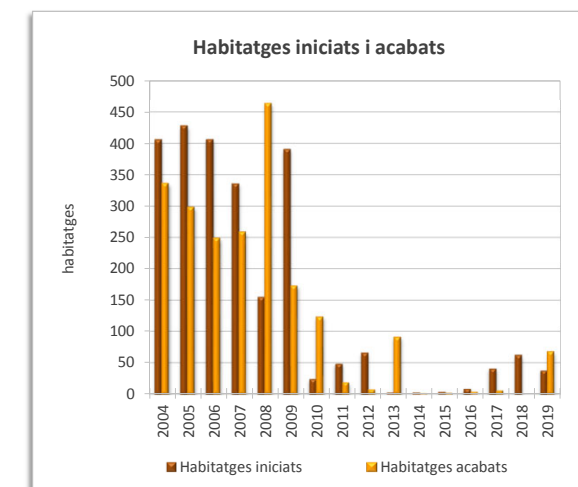
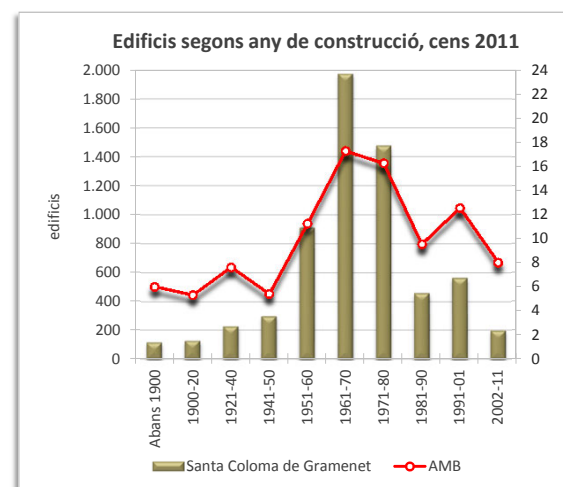
Edificis i habitatges

Edificis destinats a habitatges 2011	6.339	Habitatges iniciats 2019	38
% edificis en mal estat o ruïnós	1,9	Habitatges acabats 2019	69
% edificis en estat deficient	10,5	Mitjana anual habitatges acabats 2004-2019	132
Habitatges familiars 2011	48.515	Habitatges HPO iniciats 2019	74
% habitatges principals	94,1	Habitatges HPO acabats 2019	43
% habitatges secundaris	1,0	Mitjana anual habitatges acabats HPO 2004-2019	70
% habitatges no principals buits	4,9		

² Dades provisionals



La davallada que s'observa a la sèrie al novembre de 2011 és deguda a l'actualització de les dades de població activa.



Superfície (km²)	7,9
Densitat de població (habitants/(km²))	1.119

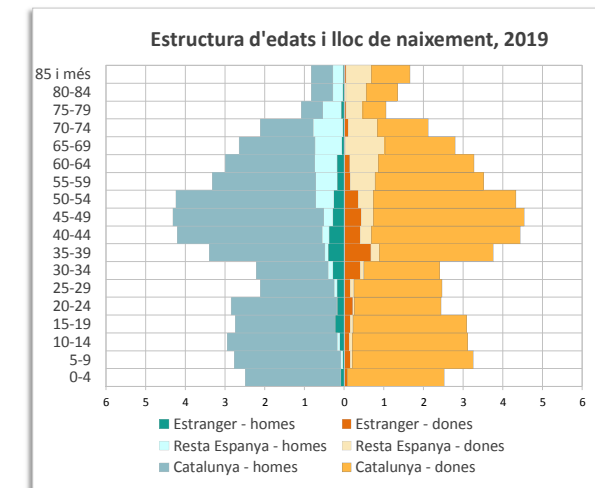
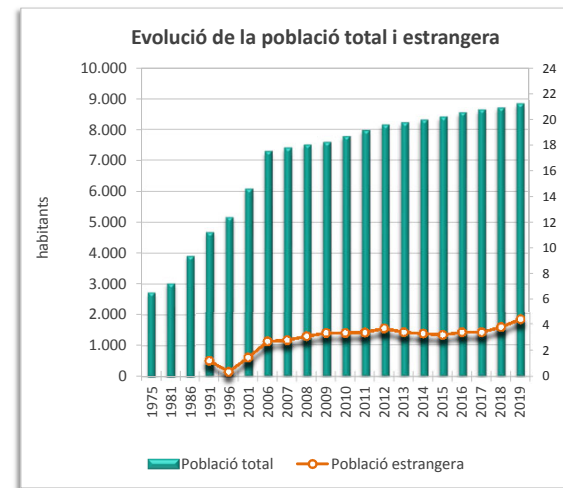
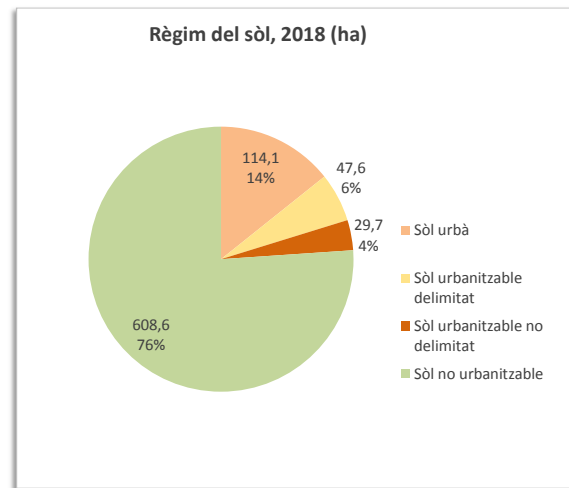
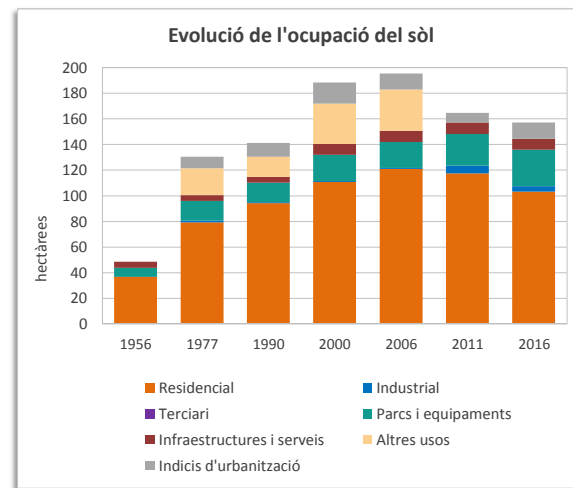
Territori

Superfície segons usos del sòl 2016 (ha)	790,3	Superfície segons planejament 2018 (ha)	800,0
Sòl ocupat (ha)	157,3	Sòl urbà (ha)	114,1
% Ocupació del sòl	19,9	Sòl urbanitzable delimitat (ha)	47,6
% Sòl residencial	65,6	Sòl urbanitzable no delimitat (ha)	29,7
% Sòl no residencial	29,0	Sòl no urbanitzable (ha)	608,6
% Sòl per a infraestructures i sistemes	5,4		
Densitat neta (habitants/ha sòl residencial)	83		

Població

Població 2019	8.840	Taxa de natalitat (‰) ¹	7,3
Homes	4.233	Taxa de mortalitat (‰) ¹	7,3
Dones	4.607	Índex sintètic de fecunditat ¹	1,1
Índex de masculinitat	91,9		
Creixement de població 2014-2019	526	Població estrangera 2019	393
% Creixement de població 2014-2019	6,3	% Població estrangera	4,4
% Població 0-14 anys	17,1	Homes	173
% Població 65 i més anys	16,3	Dones	220
Taxa de joventut (%)	9,8	% Població estrangera de nacionalitat europea	44,8
Índex d'envelliment	95,2	% Població estrangera de nacionalitat africana	8,1
Índex de sobreenvelliment	15,3	% Població estrangera de nacionalitat americana	35,1
Índex de dependència global	50,0	% Població estrangera de la resta del món	12,0

¹ Les dades de les taxes de natalitat, mortalitat i de l'índex sintètic de fecunditat són de l'any 2018



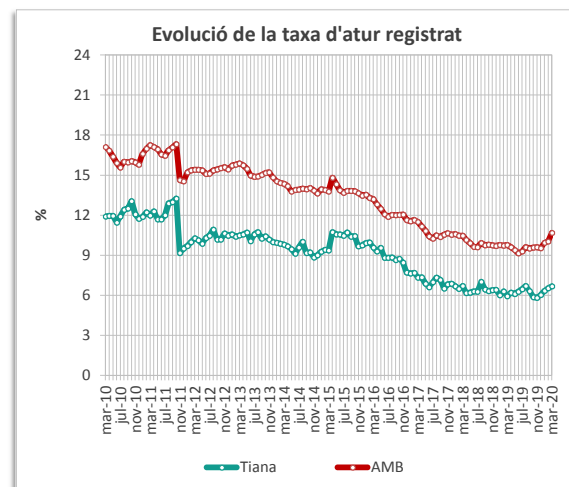
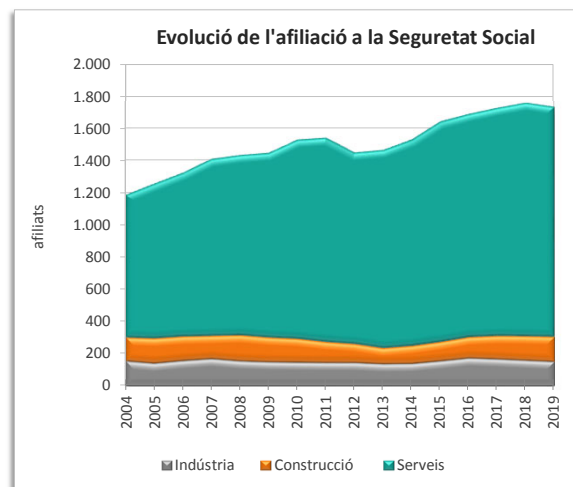
Activitat econòmica

Renda Familiar Disponible per càpita 2019 (€) ²	23.937	Atur registrat març 2020	260
Índex RFDPD 2019 (AMB = 100) ²	115,9	Taxa d'atur	6,7
Població activa 2020 (1trim)	3.889	Atur masculí	100
Afiliació Seguretat Social desembre 2019	1.729	Atur femení	160
% Agricultura	0,6	Atur estranger masculí	5
% Indústria	8,0	Atur estranger femení	9
% Construcció	9,0	Atur jove masculí (<20 a 34 anys)	24
% Serveis	82,5	Atur jove femení (<20 a 34 anys)	25

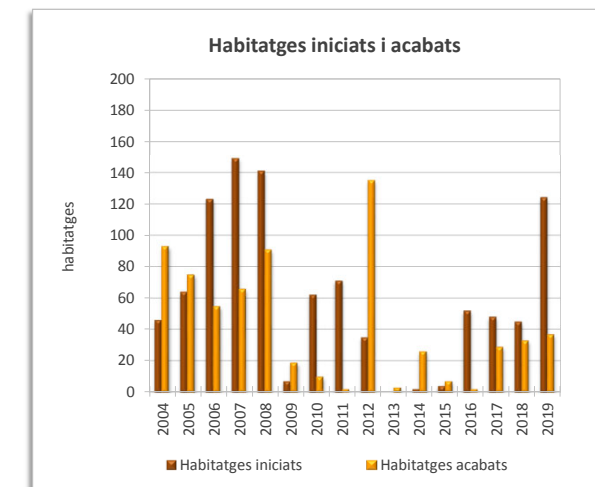
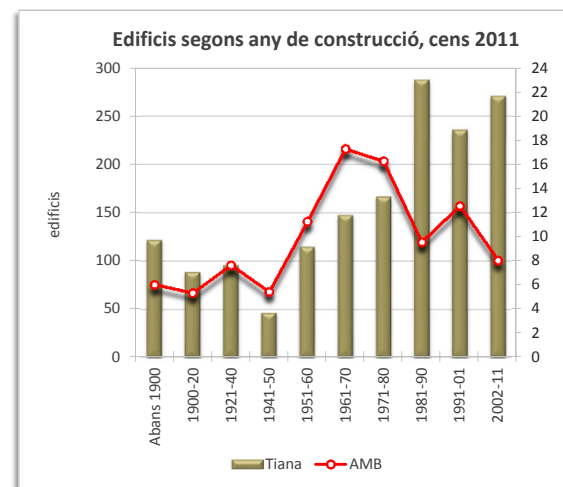
Edificis i habitatges

Edificis destinats a habitatges 2011	1.578	Habitatges iniciats 2019	124
% edificis en mal estat o ruïnós	0,3	Habitatges acabats 2019	37
% edificis en estat deficient	3,7	Mitjana anual habitatges acabats 2004-2019	43
Habitatges familiars 2011	3.096	Habitatges HPO iniciats 2019	80
% habitatges principals	93,2	Habitatges HPO acabats 2019	0
% habitatges secundaris	1,1	Mitjana anual habitatges acabats HPO 2004-2019	13
% habitatges no principals buits	5,6		

² Dades provisionals



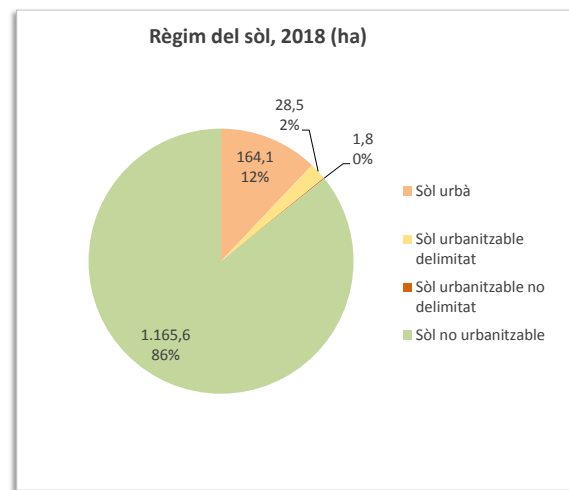
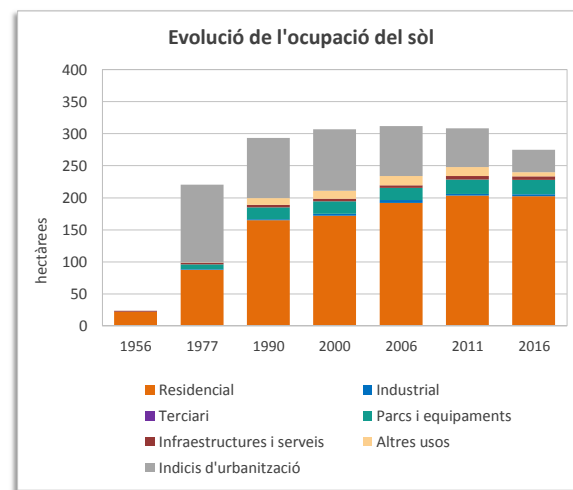
La davallada que s'observa a la sèrie al novembre de 2011 és deguda a l'actualització de les dades de població activa.



Superfície (km²) 13,556405
 Densitat de població (habitants/(km²)) 446

Territori

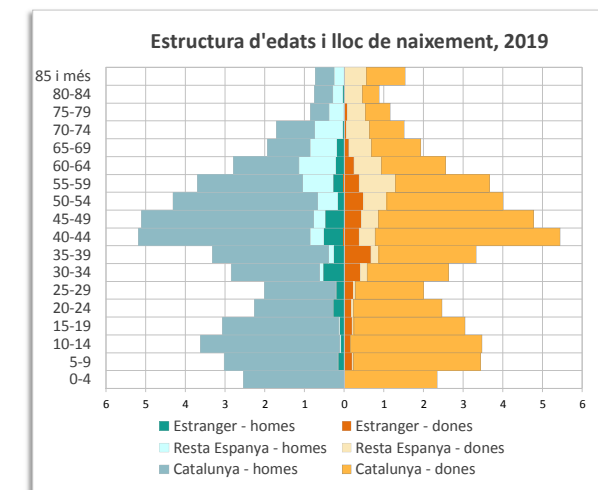
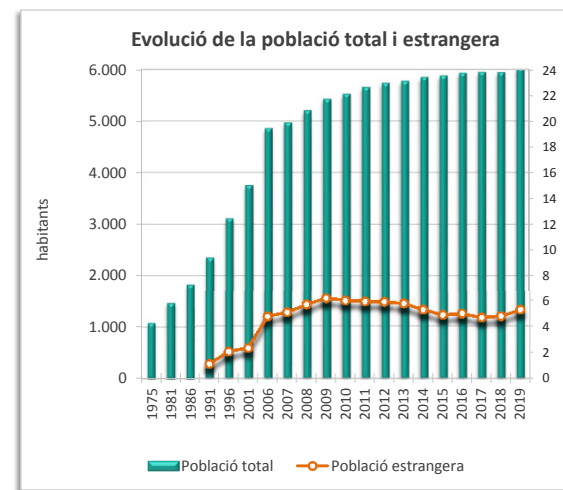
Superfície segons usos del sòl 2016 (ha)	1.355,6	Superfície segons planejament 2018 (ha)	1.360,0
Sòl ocupat (ha)	275,0	Sòl urbà (ha)	164,1
% Ocupació del sòl	20,3	Sòl urbanitzable delimitat (ha)	28,5
% Sòl residencial	73,6	Sòl urbanitzable no delimitat (ha)	1,8
% Sòl no residencial	24,3	Sòl no urbanitzable (ha)	1.165,6
% Sòl per a infraestructures i sistemes	2,1		
Densitat neta (habitants/ha sòl residencial)	29		



Població

Població 2019	6.041	Taxa de natalitat (‰) ¹	7,2
Homes	3.003	Taxa de mortalitat (‰) ¹	6,4
Dones	3.038	Índex sintètic de fecunditat ¹	1,1
Índex de masculinitat	98,8		
Creixement de població 2014-2019	190	Població estrangera 2019	322
% Creixement de població 2014-2019	3,2	% Població estrangera	5,3
% Població 0-14 anys	18,5	Homes	142
% Població 65 i més anys	13,0	Dones	180
Taxa de joventut (%)	9,5	% Població estrangera de nacionalitat europea	51,2
Índex d'envelliment	70,4	% Població estrangera de nacionalitat africana	9,3
Índex de sobreenvelliment	17,3	% Població estrangera de nacionalitat americana	32,9
Índex de dependència global	45,9	% Població estrangera de la resta del món	6,5

¹ Les dades de les taxes de natalitat, mortalitat i de l'índex sintètic de fecunditat són de l'any 2018



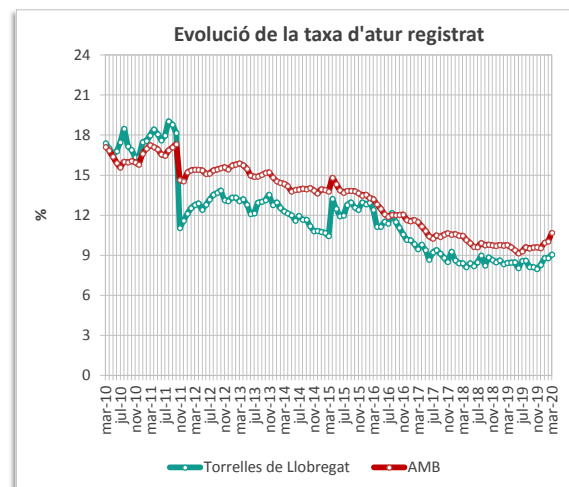
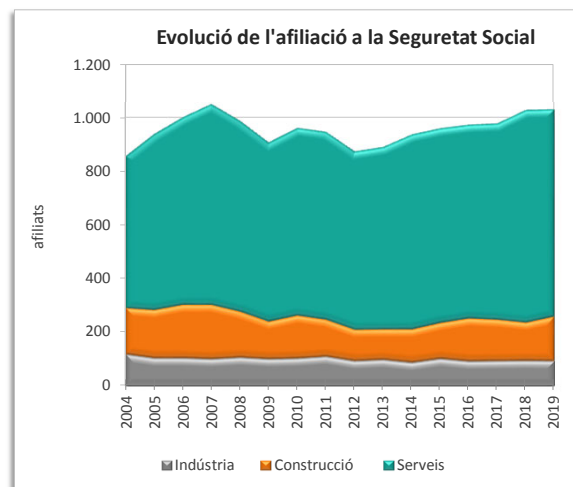
Activitat econòmica

Renda Familiar Disponible per càpita 2019 (€) ²	20.866	Atur registrat març 2020	248
Índex RFDPD 2019 (AMB = 100) ²	101,0	Taxa d'atur	9,1
Població activa 2020 (1trim)	2.740	Atur masculí	112
Afiliació Seguretat Social desembre 2019	1.029	Atur femení	136
% Agricultura	0,9	Atur estranger masculí	5
% Indústria	8,1	Atur estranger femení	9
% Construcció	16,2	Atur jove masculí (<20 a 34 anys)	30
% Serveis	74,8	Atur jove femení (<20 a 34 anys)	26

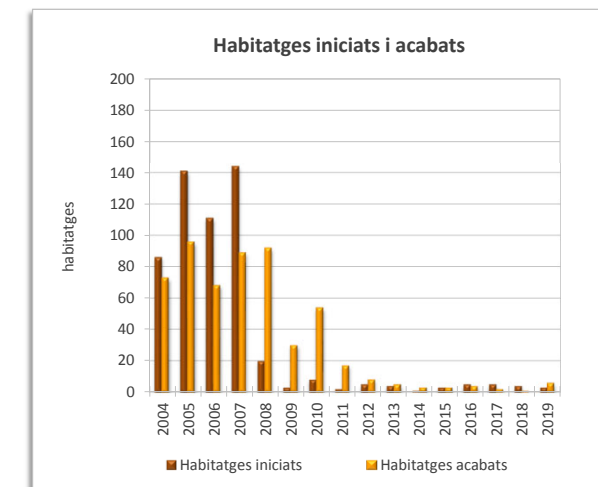
² Dades provisionals

Edificis i habitatges

Edificis destinats a habitatges 2011	1.779	Habitatges iniciats 2019	3
% edificis en mal estat o ruïnós	0,7	Habitatges acabats 2019	6
% edificis en estat deficient	1,6	Mitjana anual habitatges acabats 2004-2019	34
Habitatges familiars 2011	2.533	Habitatges HPO iniciats 2019	0
% habitatges principals	81,2	Habitatges HPO acabats 2019	0
% habitatges secundaris	18,8	Mitjana anual habitatges acabats HPO 2004-2019	4
% habitatges no principals buits	0,0		



La davallada que s'observa a la sèrie al novembre de 2011 és deguda a l'actualització de les dades de població activa.



Superfície (km²) 20,375023
 Densitat de població (habitants/(km²)) 3.269

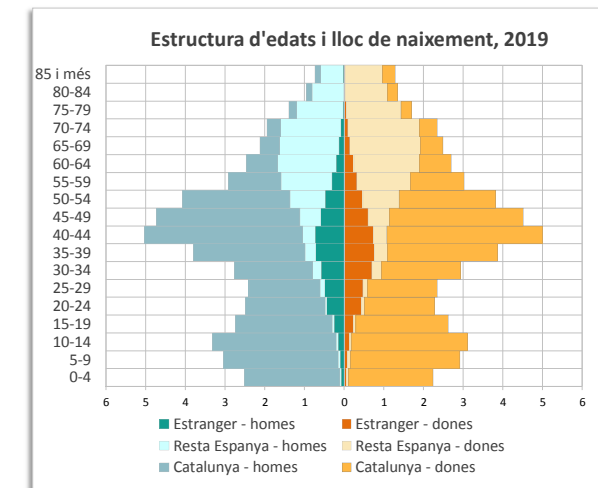
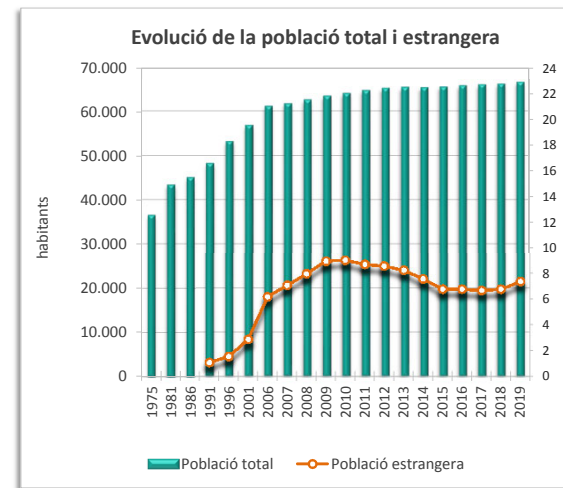
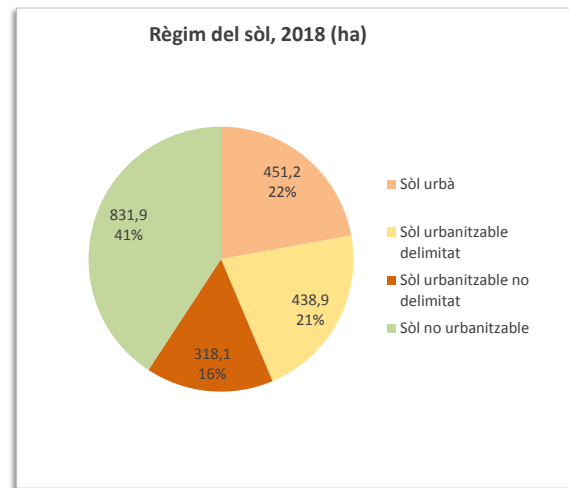
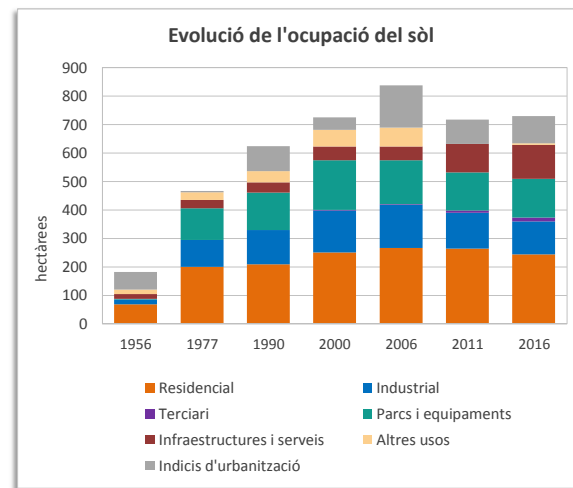
Territori

Superfície segons usos del sòl 2016 (ha)	2.037,5	Superfície segons planejament 2018 (ha)	2.040,0
Sòl ocupat (ha)	729,6	Sòl urbà (ha)	451,2
% Ocupació del sòl	35,8	Sòl urbanitzable delimitat (ha)	438,9
% Sòl residencial	33,4	Sòl urbanitzable no delimitat (ha)	318,1
% Sòl no residencial	50,2	Sòl no urbanitzable (ha)	831,9
% Sòl per a infraestructures i sistemes	16,4		
Densitat neta (habitants/ha sòl residencial)	270		

Població

Població 2019	66.611	Taxa de natalitat (‰) ¹	8,0
Homes	32.930	Taxa de mortalitat (‰) ¹	6,7
Dones	33.681	Índex sintètic de fecunditat ¹	1,2
Índex de masculinitat	97,8		
Creixement de població 2014-2019	1.253	Població estrangera 2019	4.929
% Creixement de població 2014-2019	1,9	% Població estrangera	7,4
% Població 0-14 anys	17,1	Homes	2.421
% Població 65 i més anys	16,4	Dones	2.508
Taxa de joventut (%)	9,0	% Població estrangera de nacionalitat europea	23,1
Índex d'envelliment	95,5	% Població estrangera de nacionalitat africana	33,1
Índex de sobreenvelliment	12,3	% Població estrangera de nacionalitat americana	26,5
Índex de dependència global	50,3	% Població estrangera de la resta del món	17,3

¹ Les dades de les taxes de natalitat, mortalitat i de l'índex sintètic de fecunditat són de l'any 2018



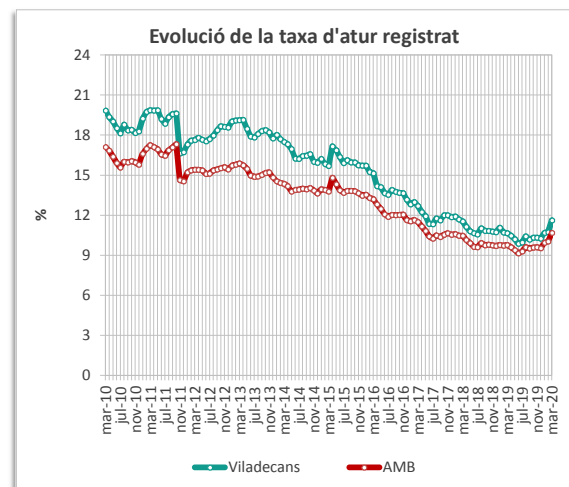
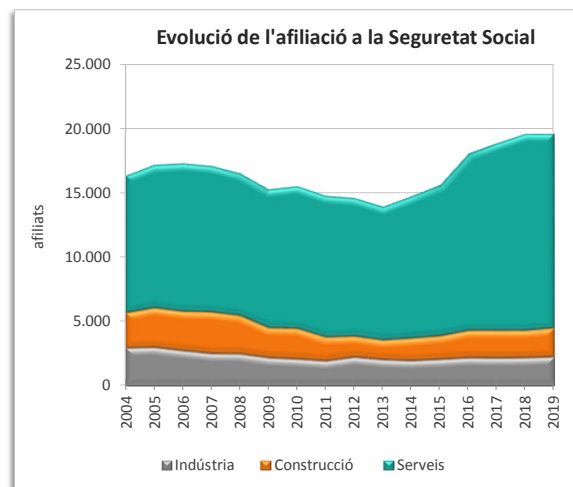
Activitat econòmica

Renda Familiar Disponible per càpita 2019 (€) ²	15.427	Atur registrat març 2020	3.713
Índex RFDPC 2019 (AMB = 100) ²	74,7	Taxa d'atur	11,6
Població activa 2020 (1trim)	31.958	Atur masculí	1.574
Afiliació Seguretat Social desembre 2019	19.544	Atur femení	2.139
% Agricultura	0,3	Atur estranger masculí	155
% Indústria	11,2	Atur estranger femení	210
% Construcció	11,5	Atur jove masculí (<20 a 34 anys)	443
% Serveis	77,1	Atur jove femení (<20 a 34 anys)	480

Edificis i habitatges

Edificis destinats a habitatges 2011	5.135	Habitatges iniciats 2019	193
% edificis en mal estat o ruïnós	0,9	Habitatges acabats 2019	75
% edificis en estat deficient	3,8	Mitjana anual habitatges acabats 2004-2019	168
Habitatges familiars 2011	27.616	Habitatges HPO iniciats 2019	0
% habitatges principals	87,7	Habitatges HPO acabats 2019	27
% habitatges secundaris	2,4	Mitjana anual habitatges acabats HPO 2004-2019	24
% habitatges no principals buits	9,8		

² Dades provisionals



La davallada que s'observa a la sèrie al novembre de 2011 és deguda a l'actualització de les dades de població activa.

