

Dades bàsiques dels municipis metropolitans, 2019

ESTUDIS TERRITORIALS – DIRECCIÓ DE SERVEIS D'URBANISME

Ernest Ruiz i Almar, Montserrat Serrano i Martí, Anna Velasco i Relats, Raül Aparicio i Moreno, Sílvia Martínez i Carbonell

maig 2019



Índex

Dades bàsiques dels municipis metropolitans: fitxes monogràfiques

AMB	Palma de Cervelló, la
Badalona	Papiol, el
Badia del Vallès	Prat de Llobregat, el
Barberà del Vallès	Ripollet
Barcelona	Sant Adrià de Besòs
Begues	Sant Andreu de la Barca
Castellbisbal	Sant Boi de Llobregat
Castelldefels	Sant Climent de Llobregat
Cerdanyola del Vallès	Sant Cugat del Vallès
Cervelló	Sant Feliu de Llobregat
Corbera de Llobregat	Sant Joan Despí
Cornellà de Llobregat	Sant Just Desvern
Esplugues de Llobregat	Sant Vicenç dels Horts
Gavà	Santa Coloma de Cervelló
Hospitalet de Llobregat, l'	Santa Coloma de Gramenet
Molins de Rei	Tiana
Montcada i Reixac	Torrelles de Llobregat
Montgat	Viladecans
Pallejà	

Superfície (km²)	634,7
Densitat de població (habitants/(km²))	5.137

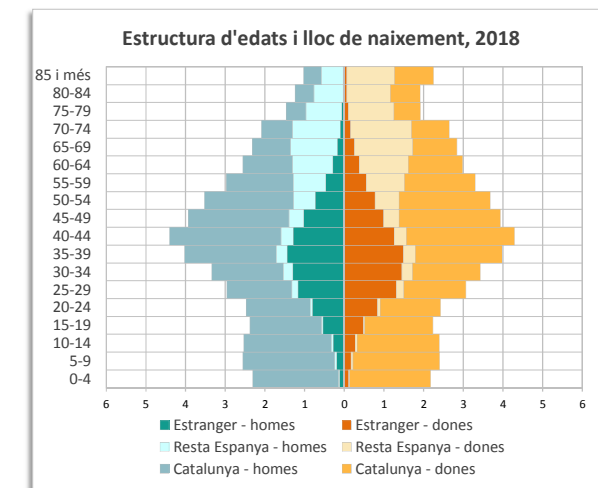
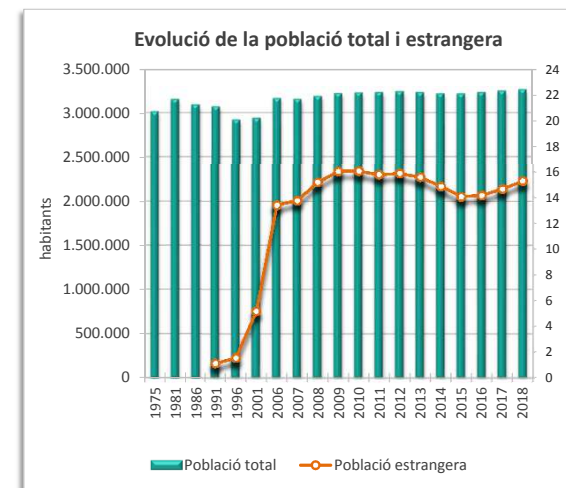
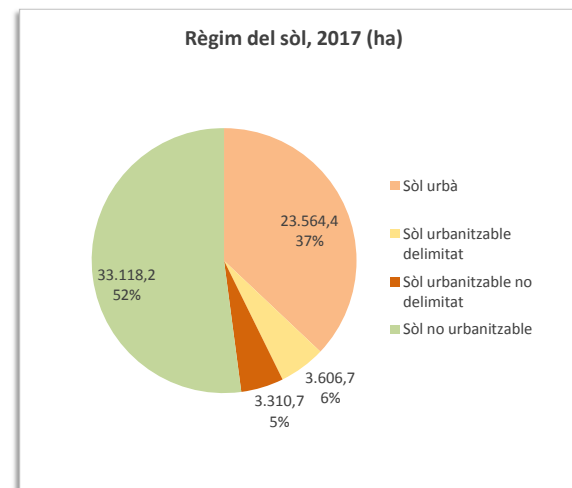
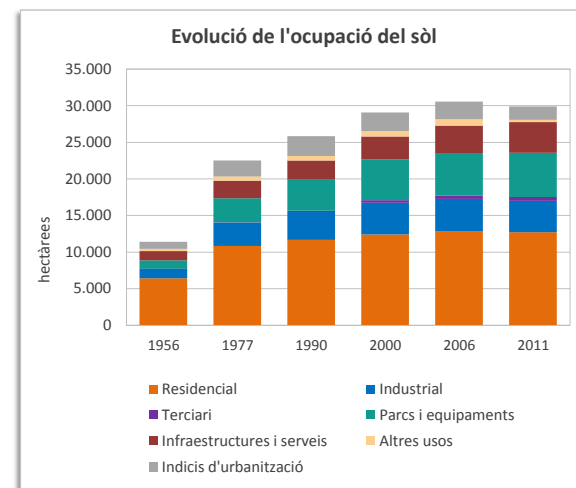
Territori

Superfície segons usos del sòl 2011 (ha)	63.834,3	Superfície segons planejament 2017 (ha)	63.600,0
Sòl ocupat (ha)	29.894,7	Sòl urbà (ha)	23.564,4
% Ocupació del sòl	46,8	Sòl urbanitzable delimitat (ha)	3.606,7
% Sòl residencial	42,5	Sòl urbanitzable no delimitat (ha)	3.310,7
% Sòl no residencial	43,5	Sòl no urbanitzable (ha)	33.118,2
% Sòl per a infraestructures i sistemes	14,0		
Densitat neta (habitants/ha sòl residencial)	257		

Població

Població 2018	3.260.268	Taxa de natalitat (‰) ¹	8,8
Homes	1.568.576	Taxa de mortalitat (‰) ¹	8,9
Dones	1.691.692	Índex sintètic de fecunditat ¹	1,3
Índex de masculinitat	92,7		
Creixement de població 2013-2018	31.699	Població estrangera 2018	499.282
% Creixement de població 2013-2018	1,0	% Població estrangera	15,3
% Població 0-14 anys	14,4	Homes	250.758
% Població 65 i més anys	19,7	Dones	248.524
Taxa de joventut (%)	8,6	% Població estrangera de nacionalitat europea	32,0
Índex d'envelliment	137,3	% Població estrangera de nacionalitat africana	12,0
Índex de sobreenvelliment	16,6	% Població estrangera de nacionalitat americana	33,1
Índex de dependència global	51,8	% Població estrangera de la resta del món	22,9

¹ Les dades de les taxes de natalitat, mortalitat i de l'índex sintètic de fecunditat són de l'any 2017

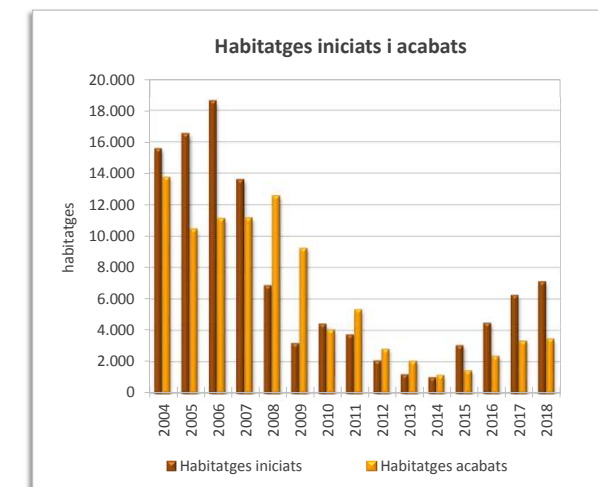
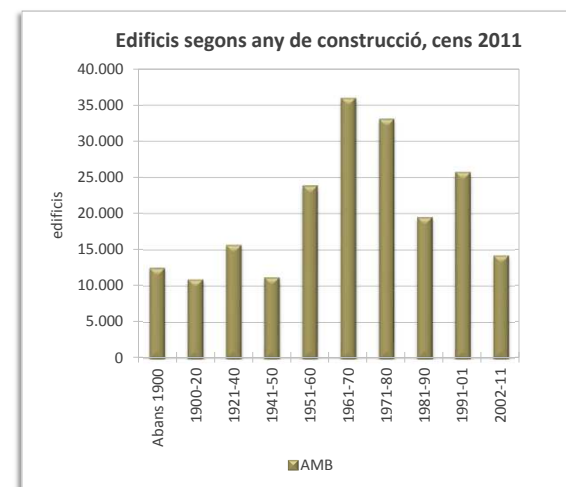
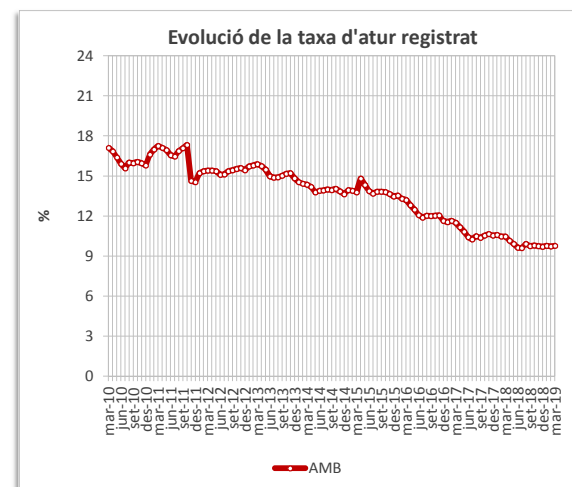
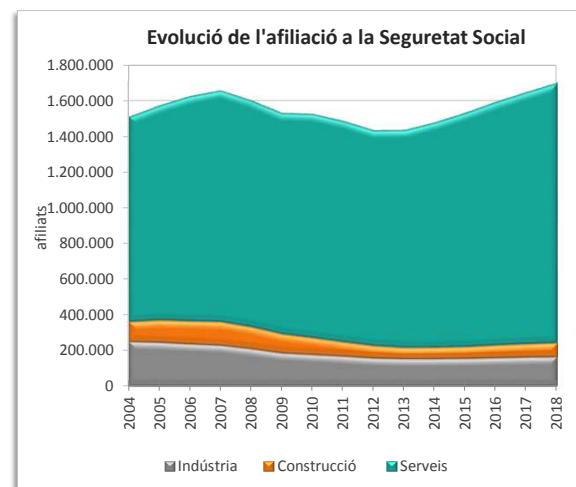


Activitat econòmica

Renda Familiar Disponible per càpita 2018 (€)	20.339	Atur registrat març 2019	157.305
Índex RFDPD 2018 (AMB = 100)	100,0	Taxa d'atur	9,8
Població activa 2019 (1trim)	1.608.008	Atur masculí	69.792
Afiliació Seguretat Social desembre 2018	1.701.184	Atur femení	87.513
% Agricultura	0,1	Atur estranger masculí	13.926
% Indústria	9,6	Atur estranger femení	14.904
% Construcció	4,6	Atur jove masculí (<20 a 34 anys)	18.489
% Serveis	85,8	Atur jove femení (<20 a 34 anys)	20.653

Edificis i habitatges

Edificis destinats a habitatges 2011	202.864	Habitatges iniciats 2018	7.119
% edificis en mal estat o ruïnós	1,9	Habitatges acabats 2018	3.498
% edificis en estat deficient	8,5	Mitjana anual habitatges acabats 2004-2018	6.305
Habitatges familiars 2011	1.501.756	Habitatges HPO iniciats 2018	1.161
% habitatges principals	86,0	Habitatges HPO acabats 2018	582
% habitatges secundaris	4,1	Mitjana anual habitatges acabats HPO 2004-2018	1.806
% habitatges no principals buits	9,9		

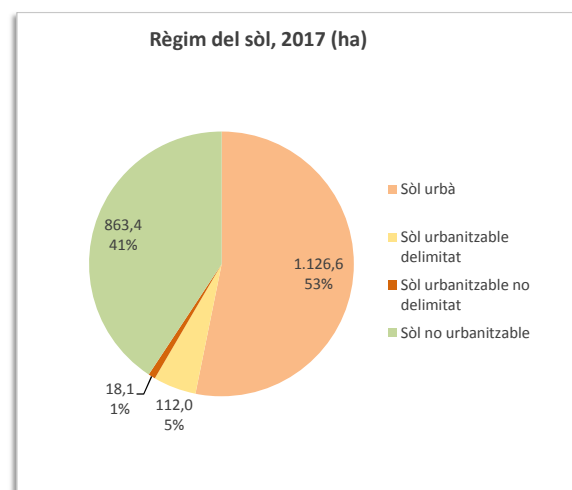
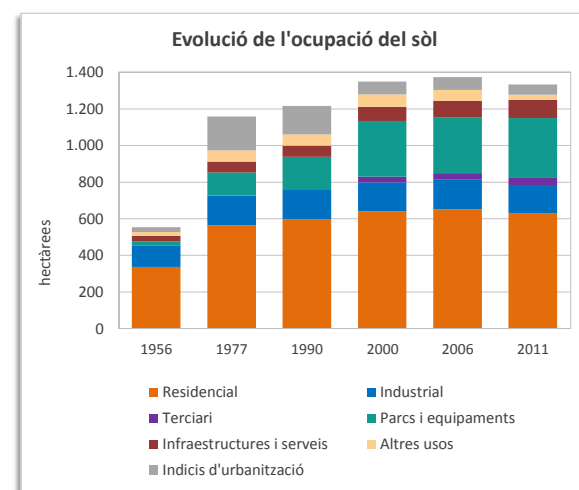


La davallada que s'observa a la sèrie al novembre de 2011 és deguda a l'actualització de les dades de població activa.

Superfície (km ²)	21,2
Densitat de població (habitants/(km ²))	10.271

Territori

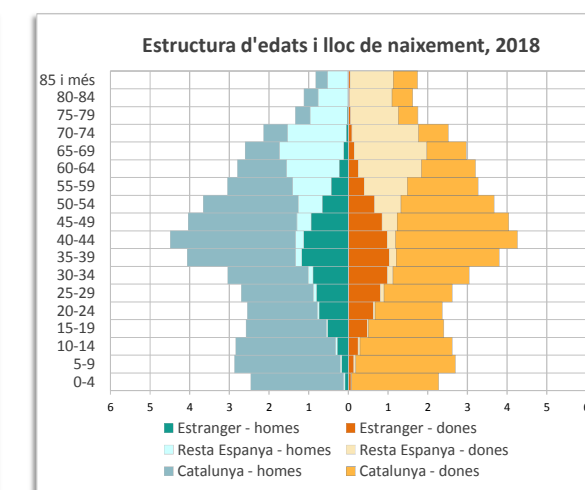
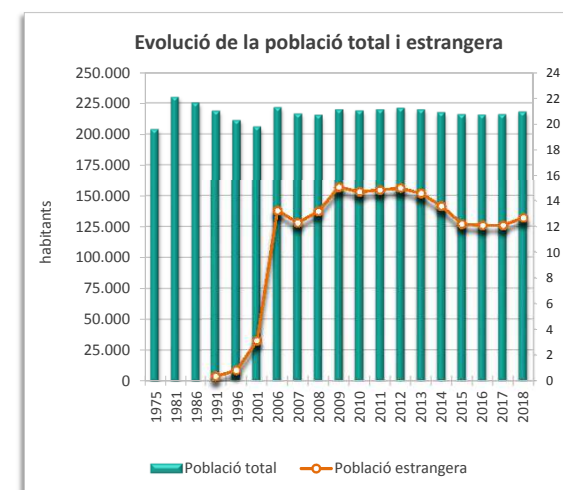
Superfície segons usos del sòl 2011 (ha)	2.113,7	Superfície segons planejament 2017 (ha)	2.120,0
Sòl ocupat (ha)	1.332,3	Sòl urbà (ha)	1.126,6
% Ocupació del sòl	63,0	Sòl urbanitzable delimitat (ha)	112,0
% Sòl residencial	47,3	Sòl urbanitzable no delimitat (ha)	18,1
% Sòl no residencial	45,2	Sòl no urbanitzable (ha)	863,4
% Sòl per a infraestructures i sistemes	7,5		
Densitat neta (habitants/ha sòl residencial)	346		



Població

Població 2018	217.741	Taxa de natalitat (‰) ¹	8,9
Homes	107.092	Taxa de mortalitat (‰) ¹	8,0
Dones	110.649	Índex sintètic de fecunditat ¹	1,4
Índex de masculinitat	96,8		
Creixement de població 2013-2018	-1.967	Població estrangera 2018	27.758
% Creixement de població 2013-2018	-0,9	% Població estrangera	12,7
% Població 0-14 anys	15,8	Homes	14.713
% Població 65 i més anys	18,6	Dones	13.045
Taxa de joventut (%)	8,9	% Població estrangera de nacionalitat europea	17,1
Índex d'envelliment	118,3	% Població estrangera de nacionalitat africana	20,0
Índex de sobreenvelliment	13,8	% Població estrangera de nacionalitat americana	22,9
Índex de dependència global	52,4	% Població estrangera de la resta del món	40,0

¹ Les dades de les taxes de natalitat, mortalitat i de l'índex sintètic de fecunditat són de l'any 2017

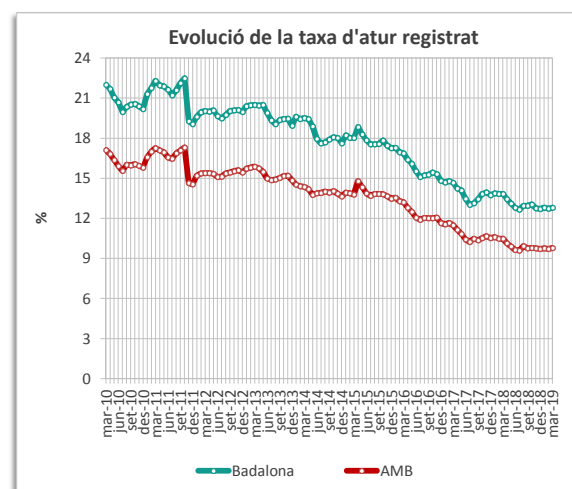
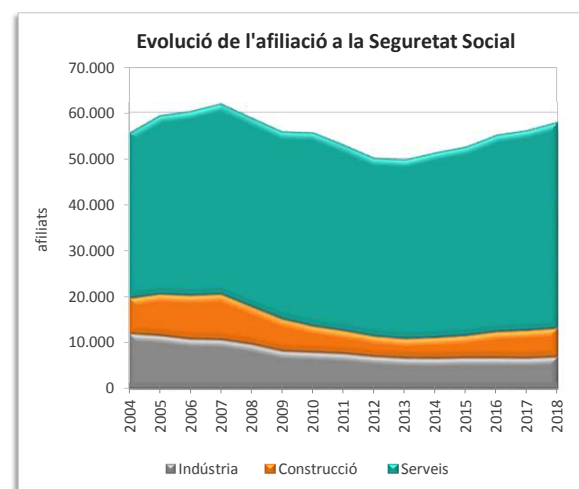


Activitat econòmica

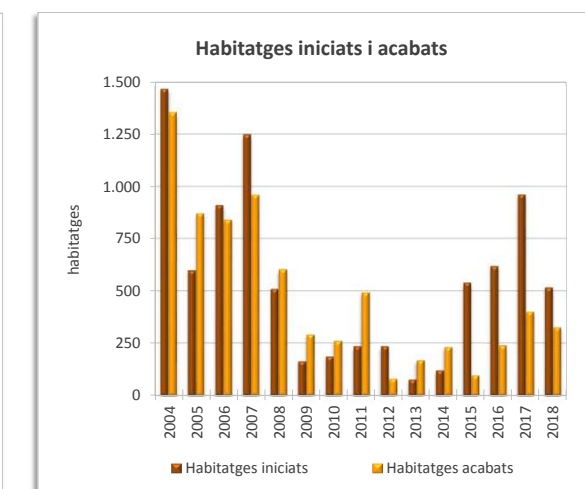
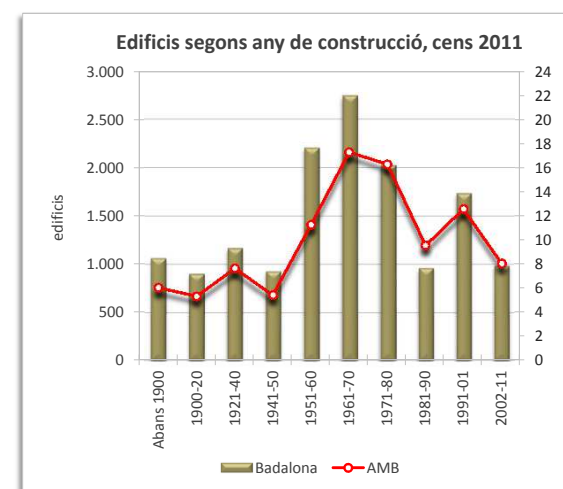
Renda Familiar Disponible per càpita 2018 (€)	16.722	Atur registrat març 2019	13.916
Índex RFDPD 2018 (AMB = 100)	82,2	Taxa d'atur	12,8
Població activa 2019 (1trim)	108.617	Atur masculí	6.029
Afiliació Seguretat Social desembre 2018	57.866	Atur femení	7.887
% Agricultura	0,0	Atur estranger masculí	1.025
% Indústria	11,9	Atur estranger femení	1.114
% Construcció	10,8	Atur jove masculí (<20 a 34 anys)	1.580
% Serveis	77,2	Atur jove femení (<20 a 34 anys)	1.869

Edificis i habitatges

Edificis destinats a habitatges 2011	14.721	Habitatges iniciats 2018	517
% edificis en mal estat o ruïnós	1,5	Habitatges acabats 2018	325
% edificis en estat deficient	6,3	Mitjana anual habitatges acabats 2004-2018	480
Habitatges familiars 2011	92.873	Habitatges HPO iniciats 2018	137
% habitatges principals	88,1	Habitatges HPO acabats 2018	137
% habitatges secundaris	2,4	Mitjana anual habitatges acabats HPO 2004-2018	81
% habitatges no principals buits	9,6		



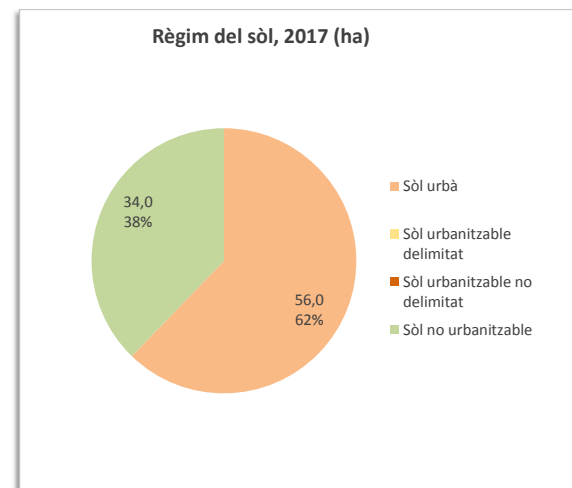
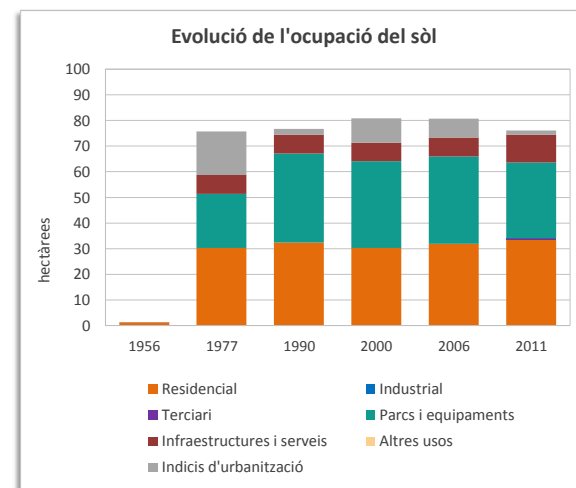
La davallada que s'observa a la sèrie al novembre de 2011 és deguda a l'actualització de les dades de població activa.



Superfície (km²)	0,9
Densitat de població (habitants/(km²))	14.908

Territori

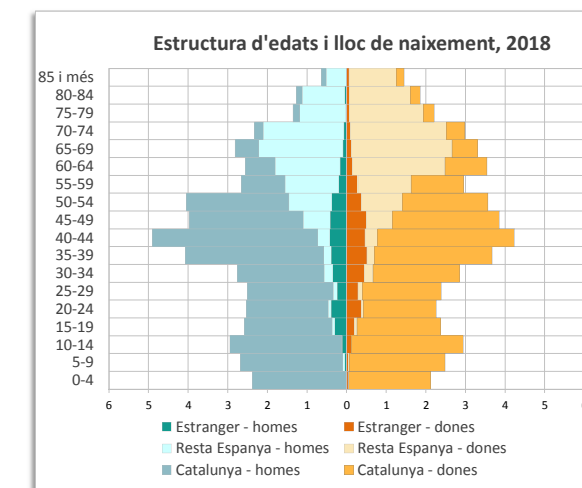
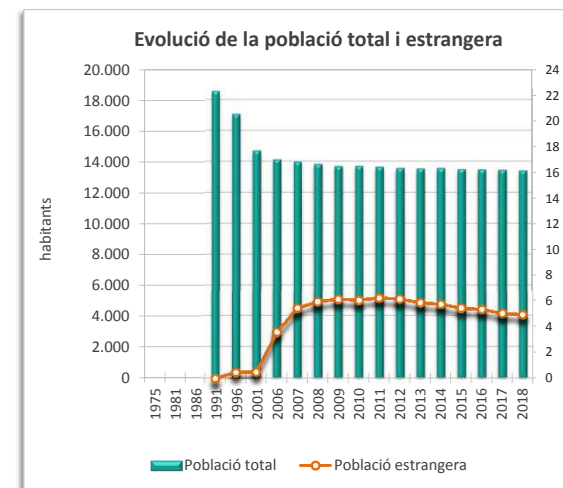
Superfície segons usos del sòl 2011 (ha)	92,9	Superfície segons planejament 2017 (ha)	90,0
Sòl ocupat (ha)	76,2	Sòl urbà (ha)	56,0
% Ocupació del sòl	82,0	Sòl urbanitzable delimitat (ha)	0,0
% Sòl residencial	43,9	Sòl urbanitzable no delimitat (ha)	0,0
% Sòl no residencial	41,9	Sòl no urbanitzable (ha)	34,0
% Sòl per a infraestructures i sistemes	14,2		
Densitat neta (habitants/ha sòl residencial)	401		



Població

Població 2018	13.417	Taxa de natalitat (‰) ¹	8,3
Homes	6.565	Taxa de mortalitat (‰) ¹	8,8
Dones	6.852	Índex sintètic de fecunditat ¹	1,3
Índex de masculinitat	95,8		
Creixement de població 2013-2018	-114	Població estrangera 2018	658
% Creixement de població 2013-2018	-0,8	% Població estrangera	4,9
% Població 0-14 anys	15,6	Homes	302
% Població 65 i més anys	20,2	Dones	356
Taxa de joventut (%)	8,9	% Població estrangera de nacionalitat europea	14,7
Índex d'envelliment	129,8	% Població estrangera de nacionalitat africana	57,0
Índex de sobreenvelliment	10,3	% Població estrangera de nacionalitat americana	21,9
Índex de dependència global	55,7	% Població estrangera de la resta del món	6,4

¹ Les dades de les taxes de natalitat, mortalitat i de l'índex sintètic de fecunditat són de l'any 2017

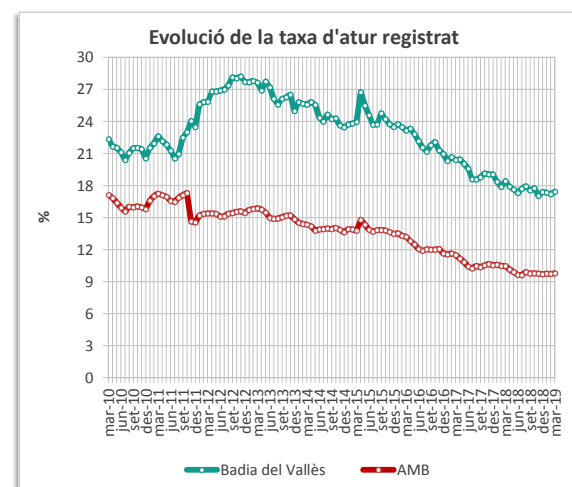
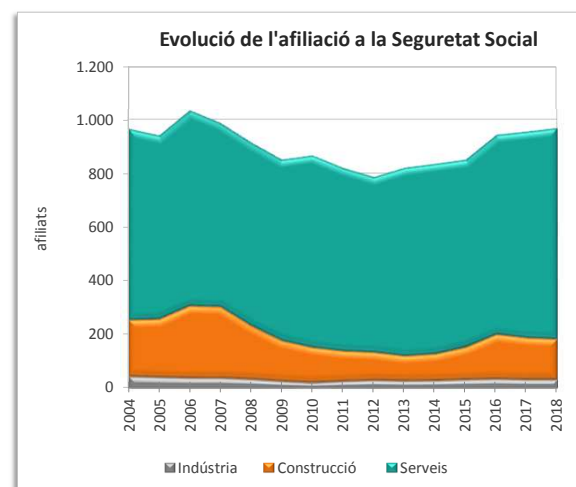


Activitat econòmica

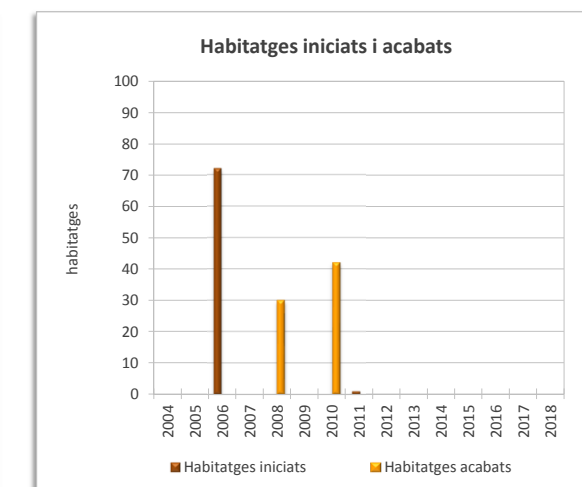
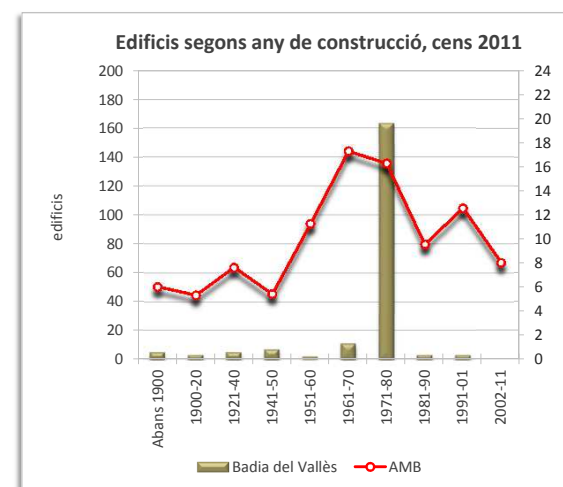
Renda Familiar Disponible per càpita 2018 (€)	10.914	Atur registrat març 2019	1.111
Índex RFDPD 2018 (AMB = 100)	53,7	Taxa d'atur	17,4
Població activa 2019 (1trim)	6.371	Atur masculí	487
Afiliació Seguretat Social desembre 2018	966	Atur femení	624
% Agricultura	0,1	Atur estranger masculí	31
% Indústria	3,1	Atur estranger femení	55
% Construcció	15,6	Atur jove masculí (<20 a 34 anys)	151
% Serveis	81,2	Atur jove femení (<20 a 34 anys)	142

Edificis i habitatges

Edificis destinats a habitatges 2011	202	Habitatges iniciats 2018	0
% edificis en mal estat o ruïnós	10,4	Habitatges acabats 2018	0
% edificis en estat deficient	7,9	Mitjana anual habitatges acabats 2004-2018	5
Habitatges familiars 2011	5.679	Habitatges HPO iniciats 2018	0
% habitatges principals	92,9	Habitatges HPO acabats 2018	0
% habitatges secundaris	0,9	Mitjana anual habitatges acabats HPO 2004-2018	5
% habitatges no principals buits	6,2		



La davallada que s'observa a la sèrie al novembre de 2011 és deguda a l'actualització de les dades de població activa.



Superfície (km²)	8,3
Densitat de població (habitants/(km²))	3.957

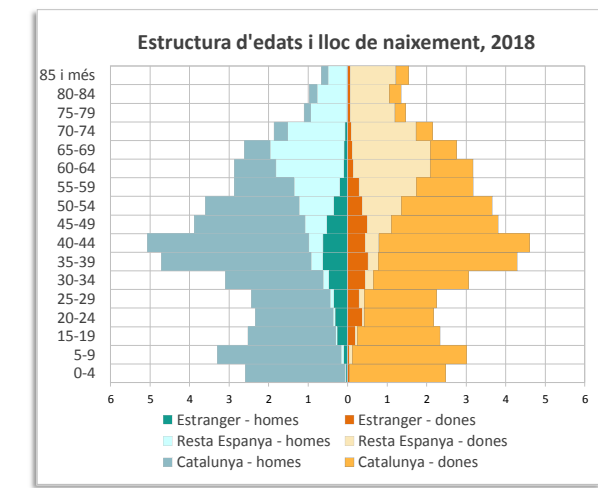
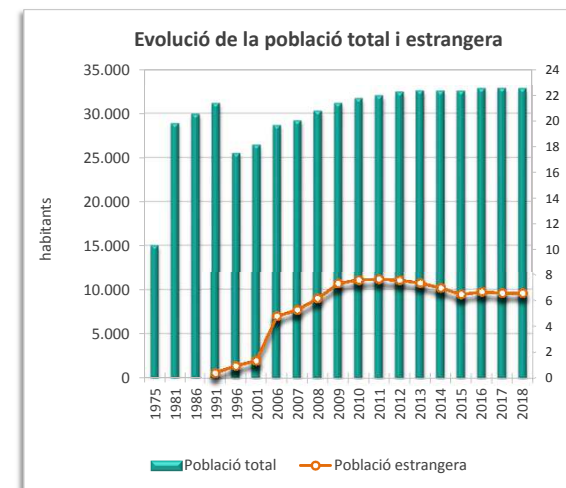
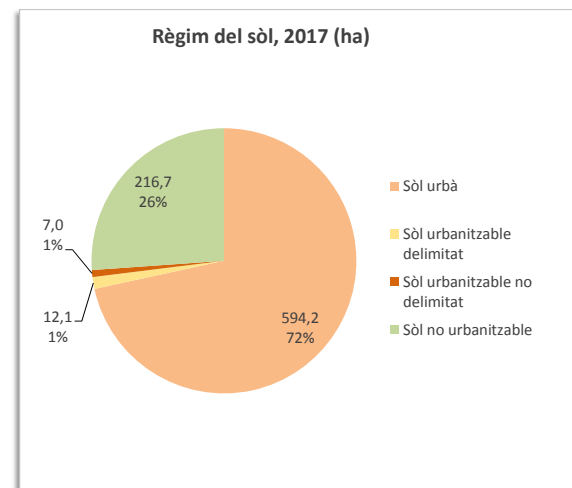
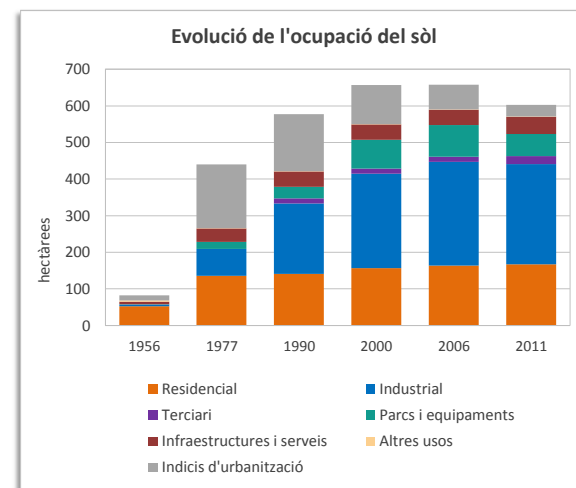
Territori

Superfície segons usos del sòl 2011 (ha)	830,2	Superfície segons planejament 2017 (ha)	830,0
Sòl ocupat (ha)	603,1	Sòl urbà (ha)	594,2
% Ocupació del sòl	72,6	Sòl urbanitzable delimitat (ha)	12,1
% Sòl residencial	27,8	Sòl urbanitzable no delimitat (ha)	7,0
% Sòl no residencial	64,3	Sòl no urbanitzable (ha)	216,7
% Sòl per a infraestructures i sistemes	7,9		
Densitat neta (habitants/ha sòl residencial)	196		

Població

Població 2018	32.839	Taxa de natalitat (‰) ¹	9,2
Homes	16.167	Taxa de mortalitat (‰) ¹	7,7
Dones	16.672	Índex sintètic de fecunditat ¹	1,4
Índex de masculinitat	97,0		
Creixement de població 2013-2018	259	Població estrangera 2018	2.169
% Creixement de població 2013-2018	0,8	% Població estrangera	6,6
% Població 0-14 anys	17,1	Homes	1.041
% Població 65 i més anys	16,4	Dones	1.128
Taxa de joventut (%)	8,4	% Població estrangera de nacionalitat europea	24,8
Índex d'envelliment	96,2	% Població estrangera de nacionalitat africana	23,3
Índex de sobreenvelliment	13,3	% Població estrangera de nacionalitat americana	28,8
Índex de dependència global	50,4	% Població estrangera de la resta del món	23,2

¹ Les dades de les taxes de natalitat, mortalitat i de l'índex sintètic de fecunditat són de l'any 2017

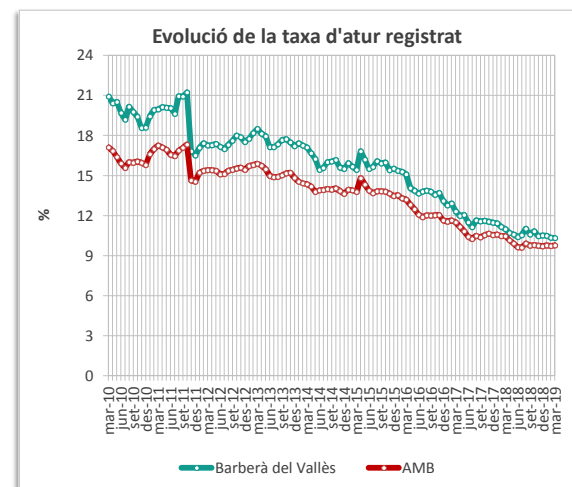
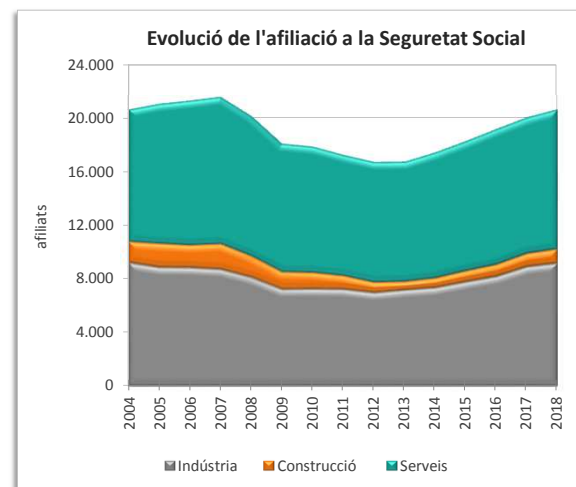


Activitat econòmica

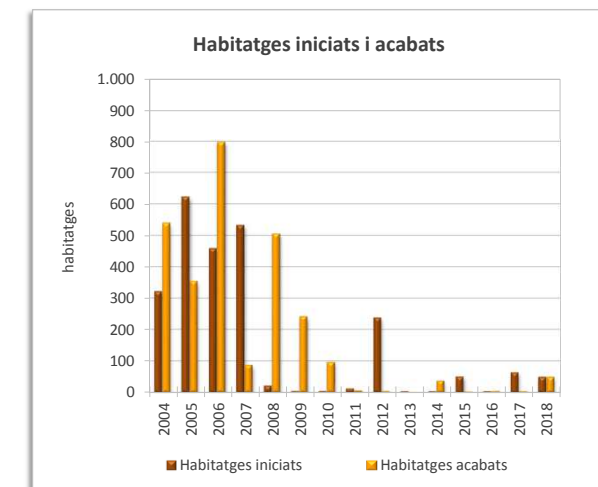
Renda Familiar Disponible per càpita 2018 (€)	14.429	Atur registrat març 2019	1.669
Índex RFDPD 2018 (AMB = 100)	70,9	Taxa d'atur	10,3
Població activa 2019 (1trim)	16.174	Atur masculí	677
Afiliació Seguretat Social desembre 2018	20.611	Atur femení	992
% Agricultura	0,0	Atur estranger masculí	78
% Indústria	44,3	Atur estranger femení	100
% Construcció	5,1	Atur jove masculí (<20 a 34 anys)	215
% Serveis	50,5	Atur jove femení (<20 a 34 anys)	213

Edificis i habitatges

Edificis destinats a habitatges 2011	3.153	Habitatges iniciats 2018	50
% edificis en mal estat o ruïnós	0,6	Habitatges acabats 2018	50
% edificis en estat deficient	4,3	Mitjana anual habitatges acabats 2004-2018	182
Habitatges familiars 2011	13.233	Habitatges HPO iniciats 2018	0
% habitatges principals	91,8	Habitatges HPO acabats 2018	14
% habitatges secundaris	1,4	Mitjana anual habitatges acabats HPO 2004-2018	19
% habitatges no principals buits	6,8		



La davallada que s'observa a la sèrie al novembre de 2011 és deguda a l'actualització de les dades de població activa.



Superfície (km²)	100,3
Densitat de població (habitants/(km²))	16.155

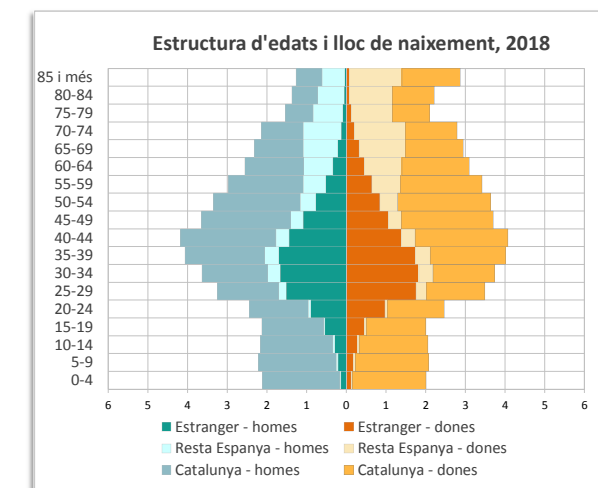
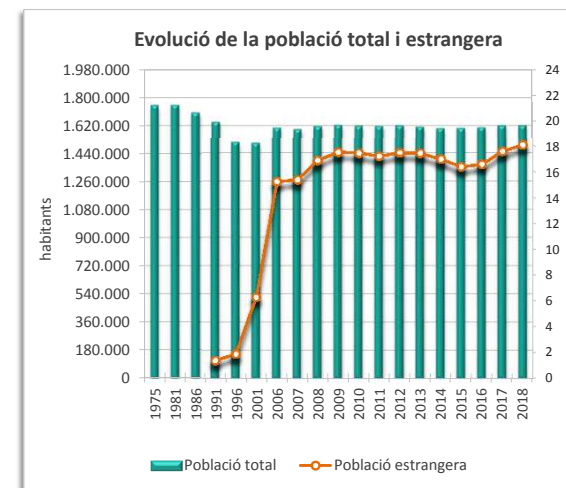
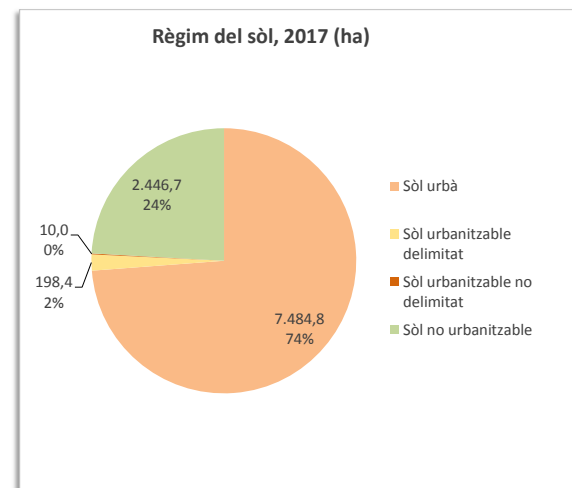
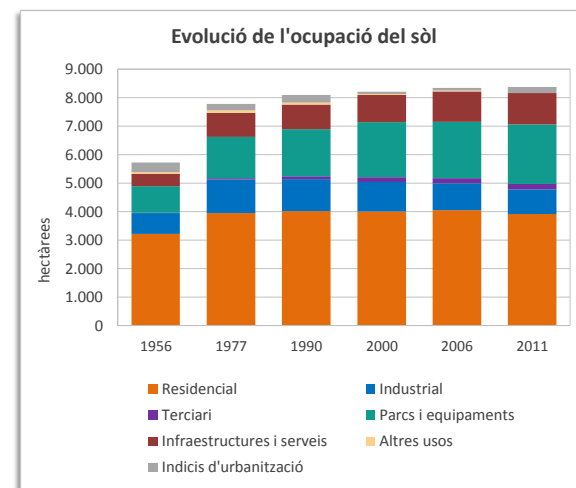
Territori

Superfície segons usos del sòl 2011 (ha)	10.169,8	Superfície segons planejament 2017 (ha)	10.140,0
Sòl ocupat (ha)	8.377,7	Sòl urbà (ha)	7.484,8
% Ocupació del sòl	82,4	Sòl urbanitzable delimitat (ha)	198,4
% Sòl residencial	46,8	Sòl urbanitzable no delimitat (ha)	10,0
% Sòl no residencial	40,1	Sòl no urbanitzable (ha)	2.446,7
% Sòl per a infraestructures i sistemes	13,1		
Densitat neta (habitants/ha sòl residencial)	413		

Població

Població 2018	1.620.343	Taxa de natalitat (‰) ¹	8,6
Homes	765.962	Taxa de mortalitat (‰) ¹	10,0
Dones	854.381	Índex sintètic de fecunditat ¹	1,3
Índex de masculinitat	89,7		
Creixement de població 2013-2018	8.521	Població estrangera 2018	293.787
% Creixement de població 2013-2018	0,5	% Població estrangera	18,1
% Població 0-14 anys	12,6	Homes	146.360
% Població 65 i més anys	21,5	Dones	147.427
Taxa de joventut (%)	8,2	% Població estrangera de nacionalitat europea	37,7
Índex d'envelliment	170,5	% Població estrangera de nacionalitat africana	6,9
Índex de sobreenvelliment	19,2	% Població estrangera de nacionalitat americana	32,3
Índex de dependència global	51,9	% Població estrangera de la resta del món	23,1

¹ Les dades de les taxes de natalitat, mortalitat i de l'índex sintètic de fecunditat són de l'any 2017

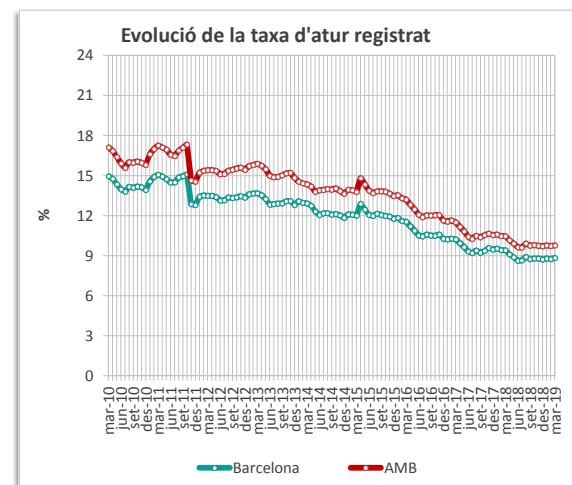
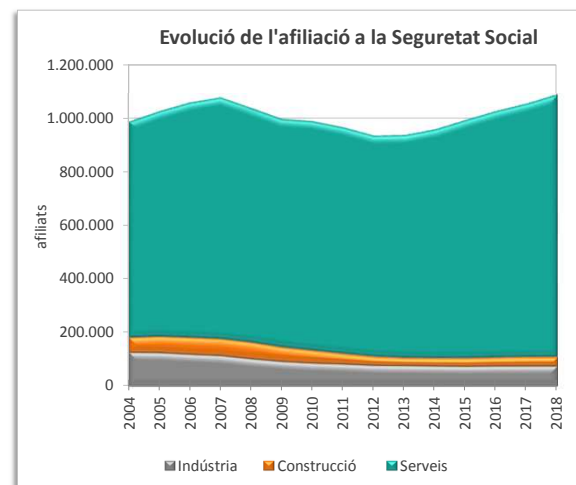


Activitat econòmica

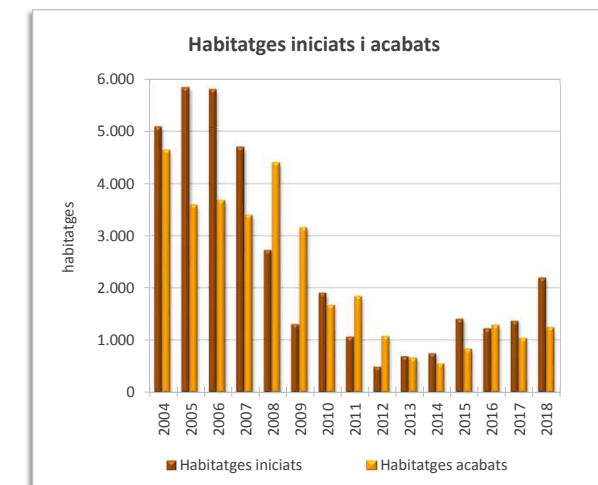
Renda Familiar Disponible per càpita 2018 (€)	23.549	Atur registrat març 2019	70.988
Índex RFDPD 2018 (AMB = 100)	115,8	Taxa d'atur	8,8
Població activa 2019 (1trim)	803.967	Atur masculí	32.573
Afiliació Seguretat Social desembre 2018	1.089.111	Atur femení	38.415
% Agricultura	0,0	Atur estranger masculí	7.422
% Indústria	6,9	Atur estranger femení	7.366
% Construcció	3,1	Atur jove masculí (<20 a 34 anys)	8.350
% Serveis	90,0	Atur jove femení (<20 a 34 anys)	9.220

Edificis i habitatges

Edificis destinats a habitatges 2011	69.830	Habitatges iniciats 2018	2.203
% edificis en mal estat o ruïnós	2,4	Habitatges acabats 2018	1.251
% edificis en estat deficient	11,6	Mitjana anual habitatges acabats 2004-2018	2.206
Habitatges familiars 2011	811.106	Habitatges HPO iniciats 2018	428
% habitatges principals	84,3	Habitatges HPO acabats 2018	244
% habitatges secundaris	4,8	Mitjana anual habitatges acabats HPO 2004-2018	824
% habitatges no principals buits	10,9		



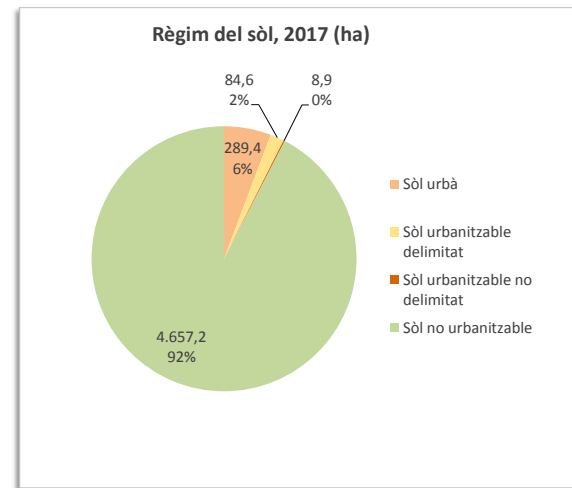
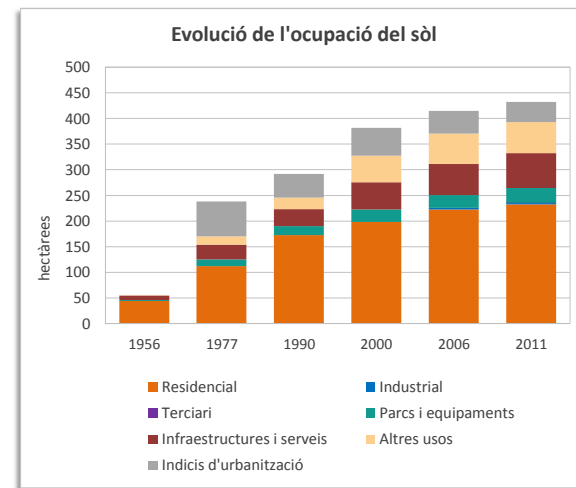
La davallada que s'observa a la sèrie al novembre de 2011 és deguda a l'actualització de les dades de població activa.



Superfície (km²)	50,4
Densitat de població (habitants/(km²))	138

Territori

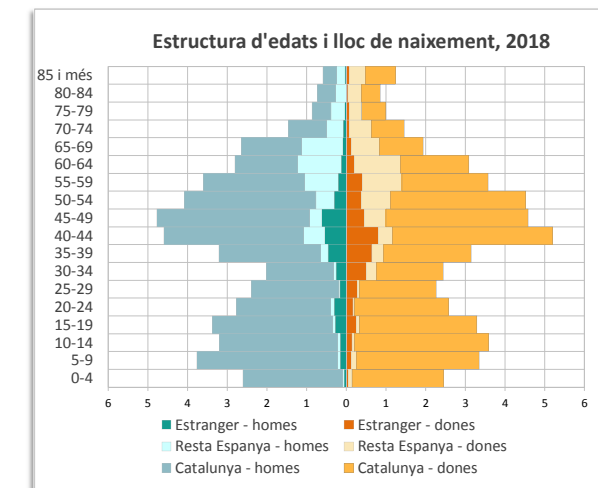
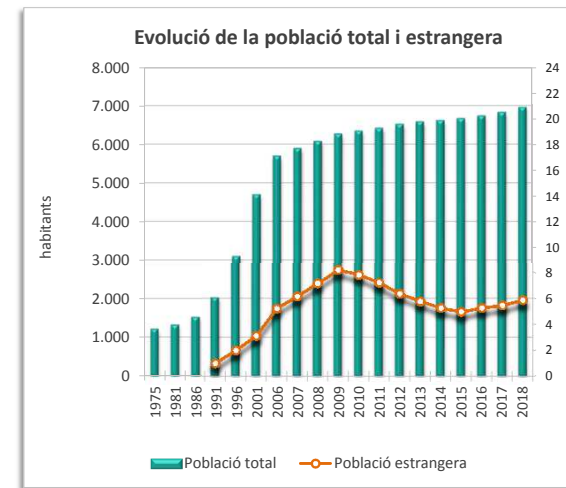
Superfície segons usos del sòl 2011 (ha)	5.043,7	Superfície segons planejament 2017 (ha)	5.040,0
Sòl ocupat (ha)	432,3	Sòl urbà (ha)	289,4
% Ocupació del sòl	8,6	Sòl urbanitzable delimitat (ha)	84,6
% Sòl residencial	53,8	Sòl urbanitzable no delimitat (ha)	8,9
% Sòl no residencial	30,4	Sòl no urbanitzable (ha)	4.657,2
% Sòl per a infraestructures i sistemes	15,8		
Densitat neta (habitants/ha sòl residencial)	30		



Població

Població 2018	6.961	Taxa de natalitat (‰) ¹	8,6
Homes	3.440	Taxa de mortalitat (‰) ¹	6,6
Dones	3.521	Índex sintètic de fecunditat ¹	1,3
Índex de masculinitat	97,7		
Creixement de població 2013-2018	371	Població estrangera 2018	411
% Creixement de població 2013-2018	5,6	% Població estrangera	5,9
% Població 0-14 anys	18,9	Homes	192
% Població 65 i més anys	12,8	Dones	219
Taxa de joventut (%)	10,7	% Població estrangera de nacionalitat europea	56,4
Índex d'envelliment	67,4	% Població estrangera de nacionalitat africana	4,4
Índex de sobreenvelliment	14,3	% Població estrangera de nacionalitat americana	34,8
Índex de dependència global	46,5	% Població estrangera de la resta del món	4,4

¹ Les dades de les taxes de natalitat, mortalitat i de l'índex sintètic de fecunditat són de l'any 2017

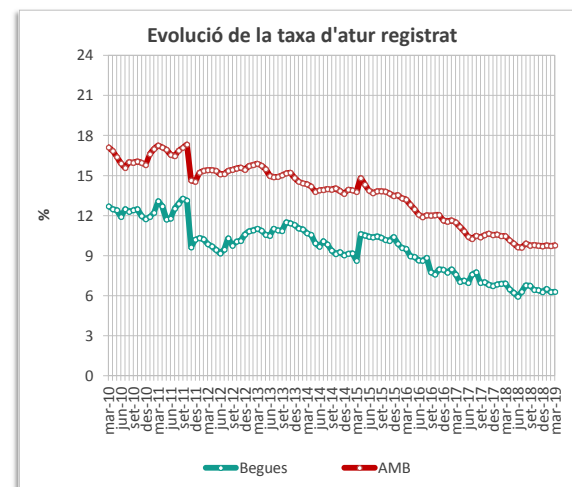
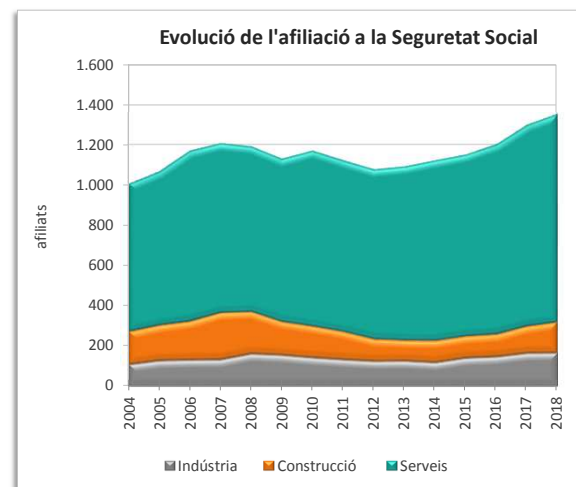


Activitat econòmica

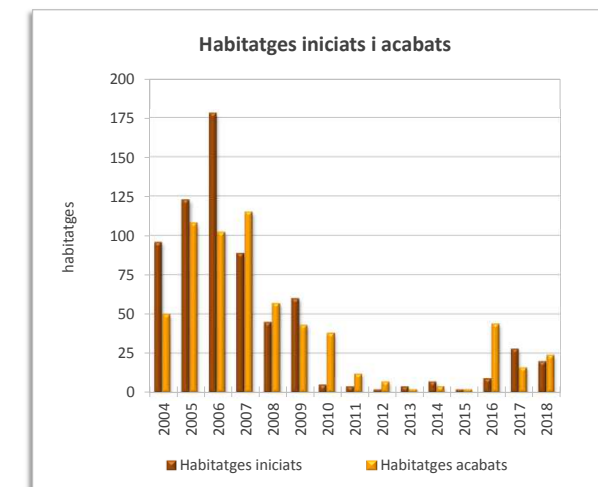
Renda Familiar Disponible per càpita 2018 (€)	20.309	Atur registrat març 2019	202
Índex RFDPD 2018 (AMB = 100)	99,9	Taxa d'atur	6,3
Població activa 2019 (1trim)	3.212	Atur masculí	85
Afiliació Seguretat Social desembre 2018	1.352	Atur femení	117
% Agricultura	1,3	Atur estranger masculí	3
% Indústria	10,9	Atur estranger femení	7
% Construcció	11,4	Atur jove masculí (<20 a 34 anys)	20
% Serveis	76,5	Atur jove femení (<20 a 34 anys)	24

Edificis i habitatges

Edificis destinats a habitatges 2011	2.011	Habitatges iniciats 2018	20
% edificis en mal estat o ruïnós	0,5	Habitatges acabats 2018	24
% edificis en estat deficient	2,7	Mitjana anual habitatges acabats 2004-2018	42
Habitatges familiars 2011	2.906	Habitatges HPO iniciats 2018	0
% habitatges principals	77,9	Habitatges HPO acabats 2018	0
% habitatges secundaris	13,1	Mitjana anual habitatges acabats HPO 2004-2018	3
% habitatges no principals buits	9,0		



La davallada que s'observa a la sèrie al novembre de 2011 és deguda a l'actualització de les dades de població activa.



Superfície (km²)	31,1
Densitat de població (habitants/(km²))	397

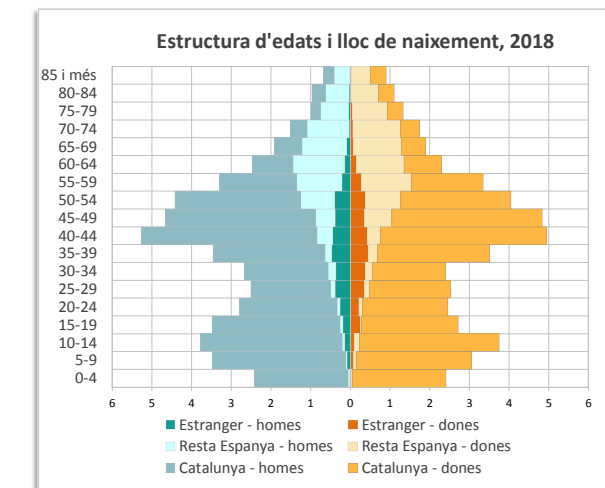
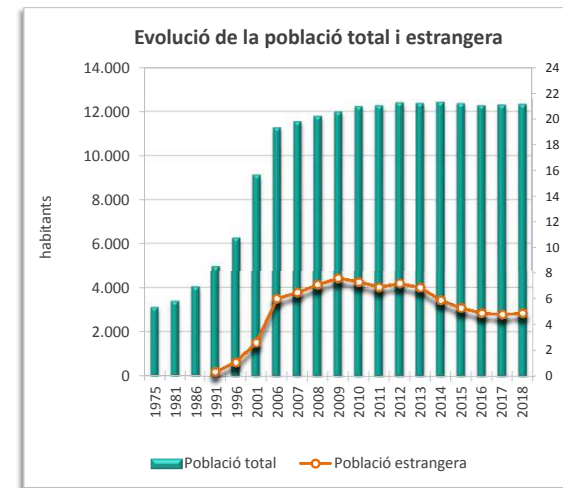
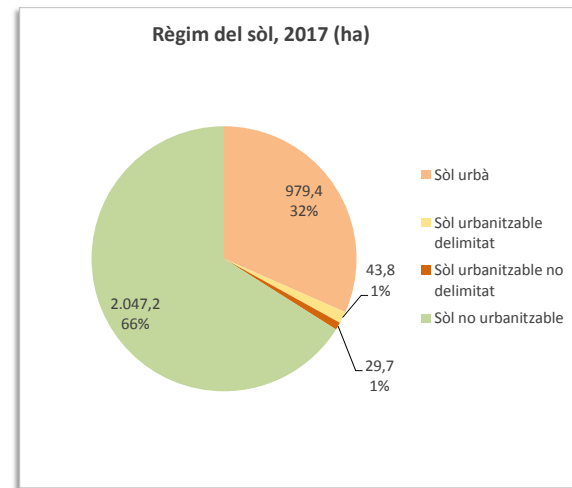
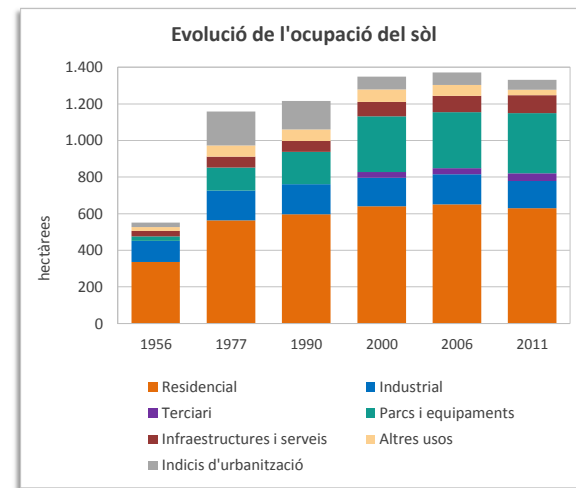
Territori

Superfície segons usos del sòl 2011 (ha)	3.092,8	Superfície segons planejament 2017 (ha)	3.100,0
Sòl ocupat (ha)	958,1	Sòl urbà (ha)	979,4
% Ocupació del sòl	31,0	Sòl urbanitzable delimitat (ha)	43,8
% Sòl residencial	26,0	Sòl urbanitzable no delimitat (ha)	29,7
% Sòl no residencial	60,2	Sòl no urbanitzable (ha)	2.047,2
% Sòl per a infraestructures i sistemes	13,8		
Densitat neta (habitants/ha sòl residencial)	49		

Població

Població 2018	12.332	Taxa de natalitat (‰) ¹	7,7
Homes	6.244	Taxa de mortalitat (‰) ¹	4,9
Dones	6.088	Índex sintètic de fecunditat ¹	1,1
Índex de masculinitat	102,6		
Creixement de població 2013-2018	-37	Població estrangera 2018	599
% Creixement de població 2013-2018	-0,3	% Població estrangera	4,9
% Població 0-14 anys	18,9	Homes	307
% Població 65 i més anys	13,0	Dones	292
Taxa de joventut (%)	10,1	% Població estrangera de nacionalitat europea	27,4
Índex d'envelliment	69,0	% Població estrangera de nacionalitat africana	33,7
Índex de sobreenvelliment	12,1	% Població estrangera de nacionalitat americana	31,1
Índex de dependència global	46,9	% Població estrangera de la resta del món	7,8

¹ Les dades de les taxes de natalitat, mortalitat i de l'índex sintètic de fecunditat són de l'any 2017

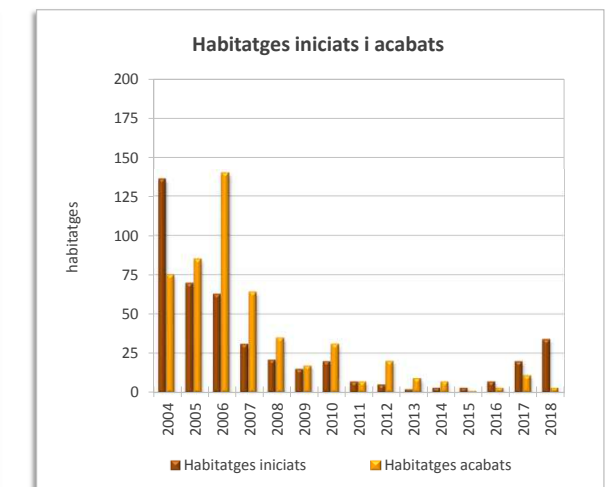
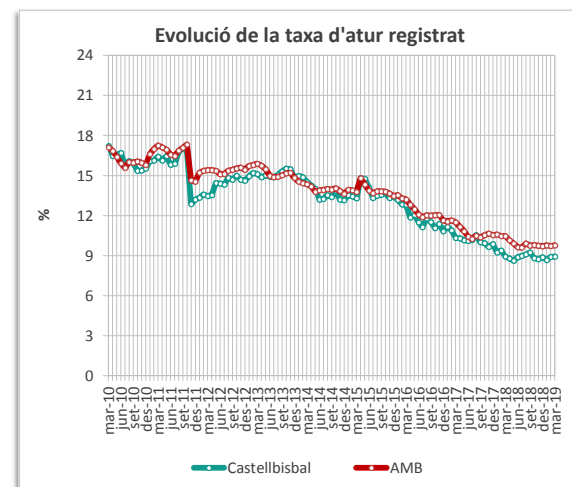
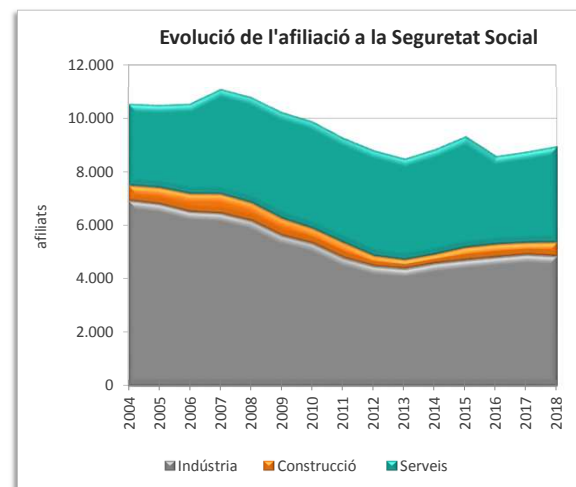


Activitat econòmica

Renda Familiar Disponible per càpita 2018 (€)	16.391	Atur registrat març 2019	543
Índex RFDPD 2018 (AMB = 100)	80,6	Taxa d'atur	8,9
Població activa 2019 (1trim)	6.074	Atur masculí	213
Afiliació Seguretat Social desembre 2018	8.956	Atur femení	330
% Agricultura	0,2	Atur estranger masculí	17
% Indústria	54,1	Atur estranger femení	23
% Construcció	5,7	Atur jove masculí (<20 a 34 anys)	72
% Serveis	40,1	Atur jove femení (<20 a 34 anys)	66

Edificis i habitatges

Edificis destinats a habitatges 2011	2.855	Habitatges iniciats 2018	34
% edificis en mal estat o ruïnós	0,6	Habitatges acabats 2018	3
% edificis en estat deficient	1,8	Mitjana anual habitatges acabats 2004-2018	34
Habitatges familiars 2011	5.247	Habitatges HPO iniciats 2018	0
% habitatges principals	81,1	Habitatges HPO acabats 2018	0
% habitatges secundaris	15,7	Mitjana anual habitatges acabats HPO 2004-2018	0
% habitatges no principals buits	3,2		

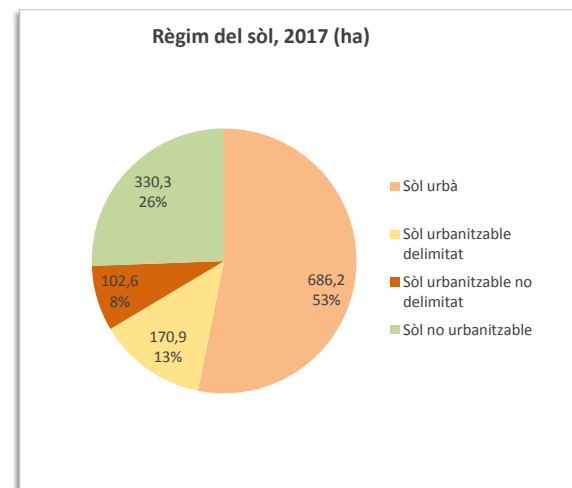
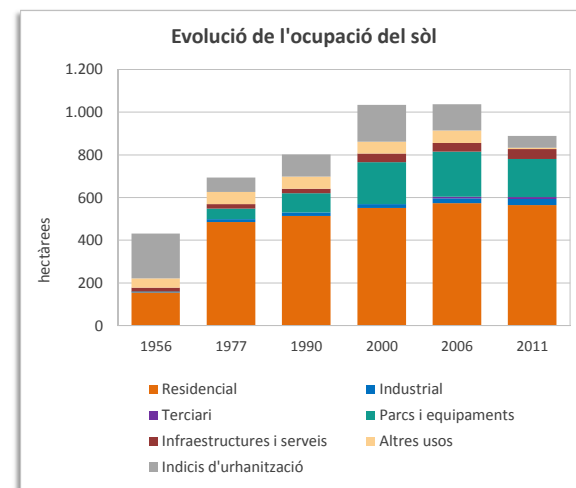


La davallada que s'observa a la sèrie al novembre de 2011 és deguda a l'actualització de les dades de població activa.

Superfície (km²)	12,8
Densitat de població (habitants/(km²))	5.186

Territori

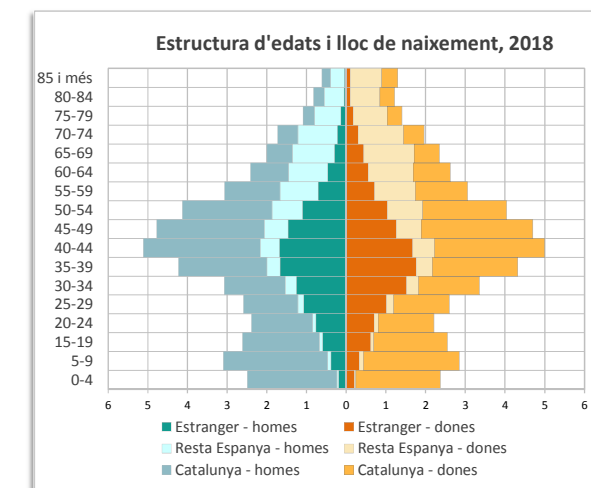
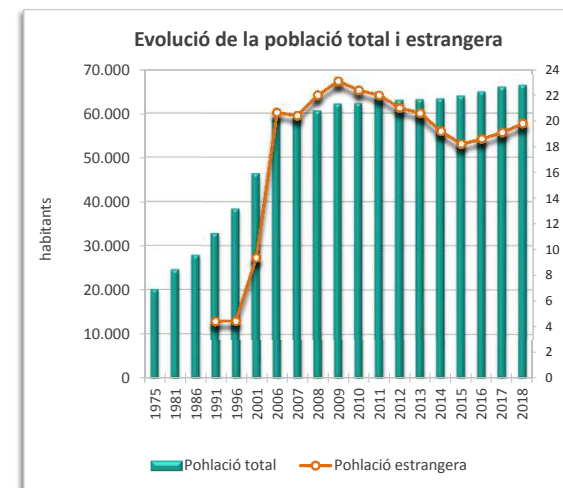
Superfície segons usos del sòl 2011 (ha)	1.290,2	Superfície segons planejament 2017 (ha)	1.290,0
Sòl ocupat (ha)	888,5	Sòl urbà (ha)	686,2
% Ocupació del sòl	68,9	Sòl urbanitzable delimitat (ha)	170,9
% Sòl residencial	63,4	Sòl urbanitzable no delimitat (ha)	102,6
% Sòl no residencial	31,4	Sòl no urbanitzable (ha)	330,3
% Sòl per a infraestructures i sistemes	5,2		
Densitat neta (habitants/ha sòl residencial)	118		



Població

Població 2018	66.375	Taxa de natalitat (‰) ¹	7,9
Homes	32.747	Taxa de mortalitat (‰) ¹	7,1
Dones	33.628	Índex sintètic de fecunditat ¹	1,1
Índex de masculinitat	97,4		
Creixement de població 2013-2018	3.298	Població estrangera 2018	20
% Creixement de població 2013-2018	5,2	% Població estrangera	6.824,0
% Població 0-14 anys	16,7	Homes	6.322
% Població 65 i més anys	14,5	Dones	63
Taxa de joventut (%)	8,6	% Població estrangera de nacionalitat europea	6,2
Índex d'envelliment	86,6	% Població estrangera de nacionalitat africana	21,1
Índex de sobreenvelliment	13,2	% Població estrangera de nacionalitat americana	9,4
Índex de dependència global	45,3	% Població estrangera de la resta del món	0,0

¹ Les dades de les taxes de natalitat, mortalitat i de l'índex sintètic de fecunditat són de l'any 2017

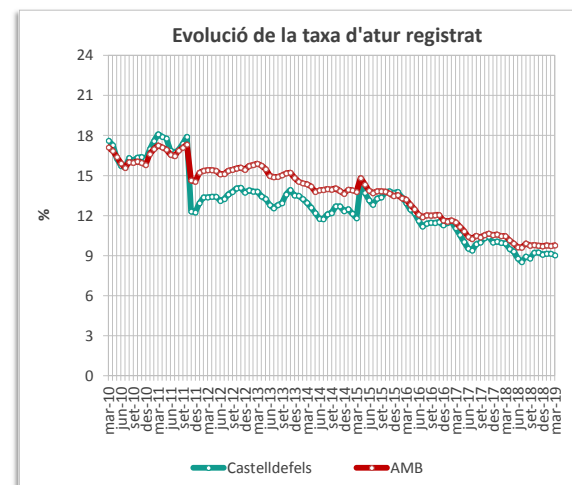
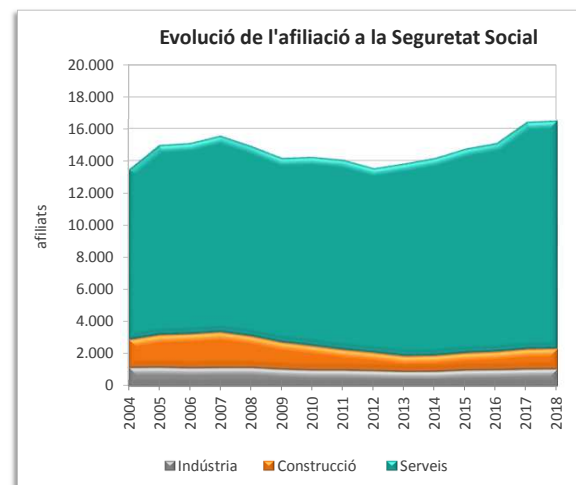


Activitat econòmica

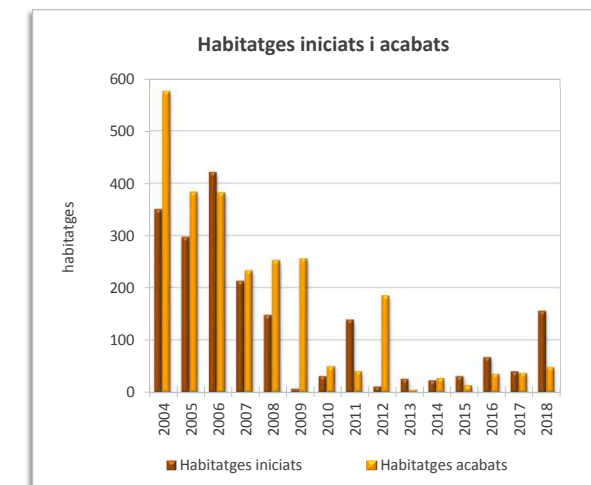
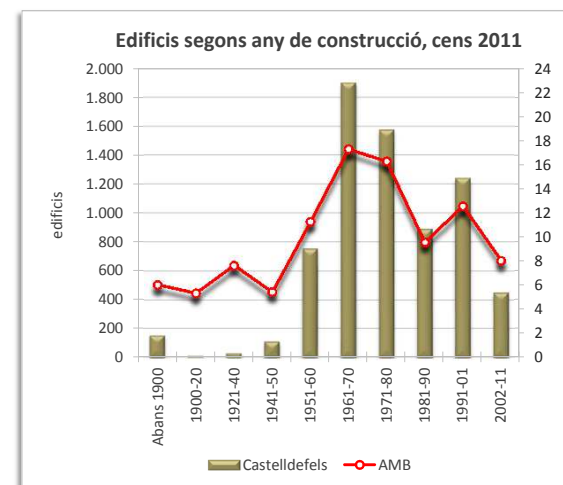
Renda Familiar Disponible per càpita 2018 (€)	19.412	Atur registrat març 2019	2.665
Índex RFDPD 2018 (AMB = 100)	95,4	Taxa d'atur	9,0
Població activa 2019 (1trim)	29.481	Atur masculí	1.195
Afiliació Seguretat Social desembre 2018	16.480	Atur femení	1.470
% Agricultura	0,0	Atur estranger masculí	230
% Indústria	6,4	Atur estranger femení	300
% Construcció	7,7	Atur jove masculí (<20 a 34 anys)	290
% Serveis	85,8	Atur jove femení (<20 a 34 anys)	333

Edificis i habitatges

Edificis destinats a habitatges 2011	7.100	Habitatges iniciats 2018	156
% edificis en mal estat o ruïnós	2,0	Habitatges acabats 2018	48
% edificis en estat deficient	10,7	Mitjana anual habitatges acabats 2004-2018	168
Habitatges familiars 2011	32.214	Habitatges HPO iniciats 2018	0
% habitatges principals	72,6	Habitatges HPO acabats 2018	0
% habitatges secundaris	14,0	Mitjana anual habitatges acabats HPO 2004-2018	27
% habitatges no principals huits	13,3		



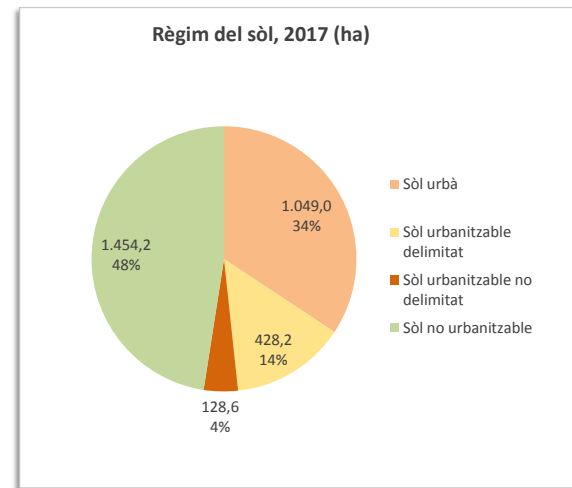
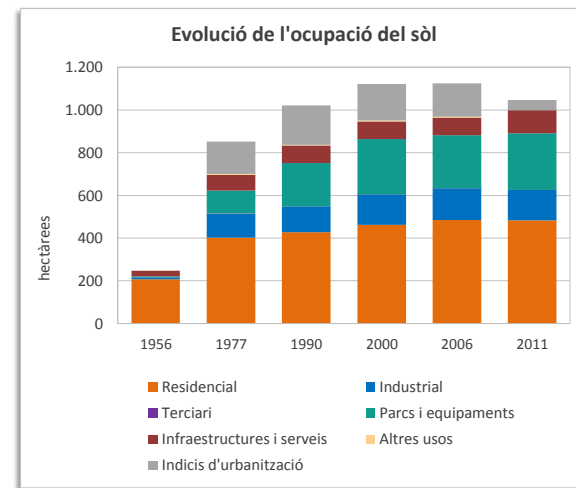
La davallada que s'observa a la sèrie al novembre de 2011 és deguda a l'actualització de les dades de població activa.



Superfície (km²)	30,6
Densitat de població (habitants/(km²))	1.887

Territori

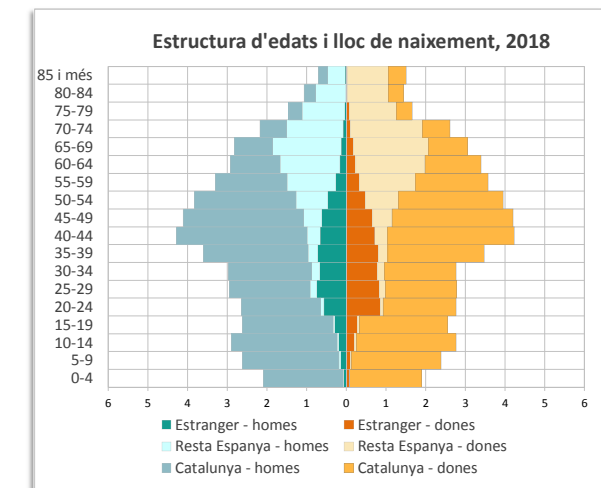
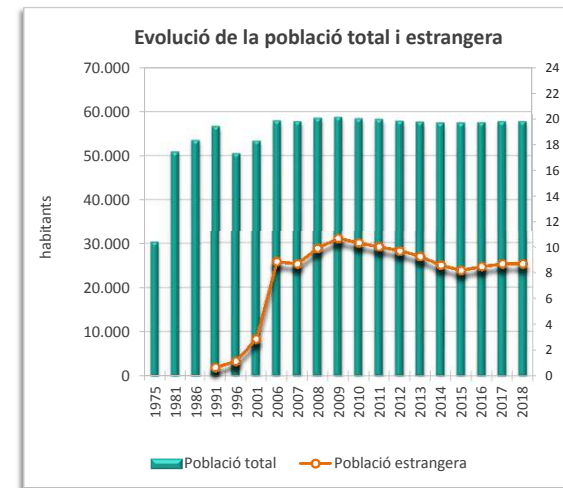
Superfície segons usos del sòl 2011 (ha)	3.059,5	Superfície segons planejament 2017 (ha)	3.060,0
Sòl ocupat (ha)	1.046,5	Sòl urbà (ha)	1.049,0
% Ocupació del sòl	34,2	Sòl urbanitzable delimitat (ha)	428,2
% Sòl residencial	46,1	Sòl urbanitzable no delimitat (ha)	128,6
% Sòl no residencial	43,5	Sòl no urbanitzable (ha)	1.454,2
% Sòl per a infraestructures i sistemes	10,4		
Densitat neta (habitants/ha sòl residencial)	120		



Població

Població 2018	57.740	Taxa de natalitat (‰) ¹	7,0
Homes	28.259	Taxa de mortalitat (‰) ¹	7,2
Dones	29.481	Índex sintètic de fecunditat ¹	1,1
Índex de masculinitat	95,9		
Creixement de població 2013-2018	98	Població estrangera 2018	5.051
% Creixement de població 2013-2018	0,2	% Població estrangera	8,7
% Població 0-14 anys	14,7	Homes	2.375
% Població 65 i més anys	18,5	Dones	2.676
Taxa de joventut (%)	9,5	% Població estrangera de nacionalitat europea	29,6
Índex d'envelliment	126,1	% Població estrangera de nacionalitat africana	13,5
Índex de sobreenvelliment	12,0	% Població estrangera de nacionalitat americana	36,9
Índex de dependència global	49,5	% Població estrangera de la resta del món	20,0

¹ Les dades de les taxes de natalitat, mortalitat i de l'índex sintètic de fecunditat són de l'any 2017

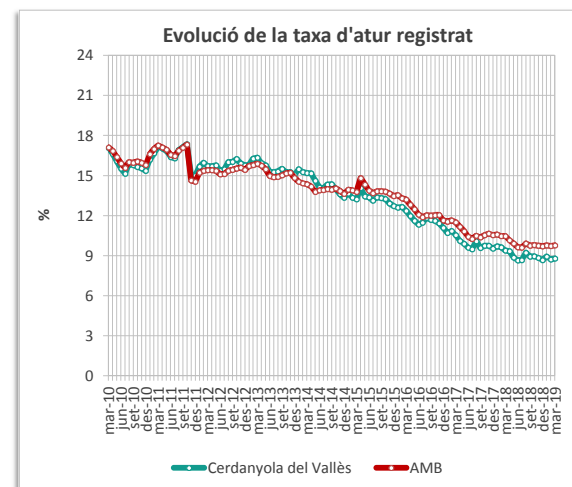
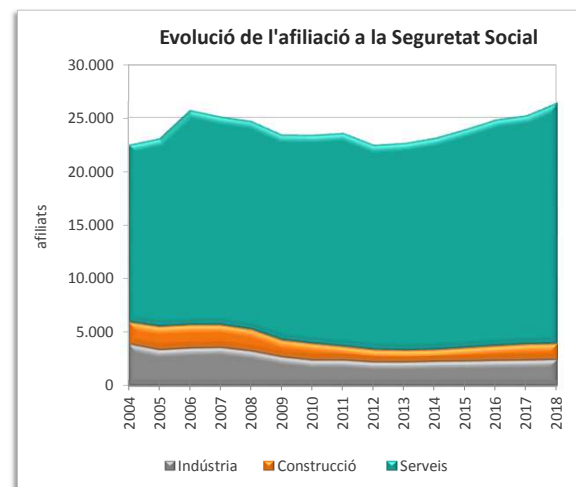


Activitat econòmica

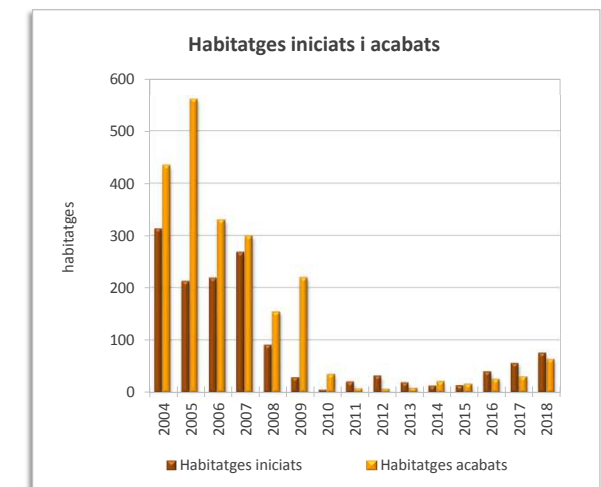
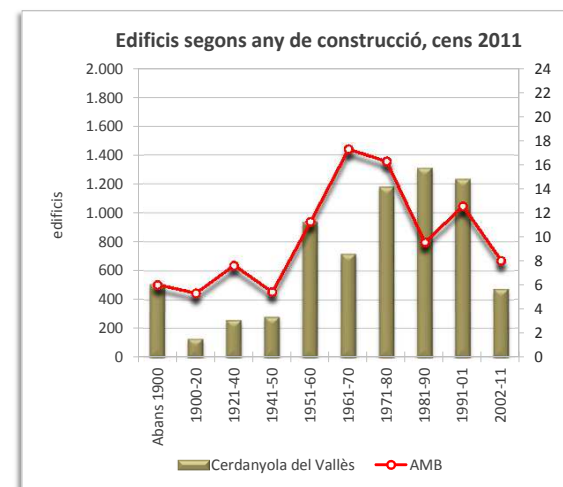
Renda Familiar Disponible per càpita 2018 (€)	16.381	Atur registrat març 2019	2.530
Índex RFDPD 2018 (AMB = 100)	80,5	Taxa d'atur	8,8
Població activa 2019 (1trim)	28.734	Atur masculí	1.070
Afiliació Seguretat Social desembre 2018	26.381	Atur femení	1.460
% Agricultura	0,0	Atur estranger masculí	138
% Indústria	9,4	Atur estranger femení	142
% Construcció	5,6	Atur jove masculí (<20 a 34 anys)	297
% Serveis	85,0	Atur jove femení (<20 a 34 anys)	305

Edificis i habitatges

Edificis destinats a habitatges 2011	7.034	Habitatges iniciats 2018	76
% edificis en mal estat o ruïnós	1,0	Habitatges acabats 2018	64
% edificis en estat deficient	4,5	Mitjana anual habitatges acabats 2004-2018	148
Habitatges familiars 2011	25.300	Habitatges HPO iniciats 2018	0
% habitatges principals	84,3	Habitatges HPO acabats 2018	0
% habitatges secundaris	1,7	Mitjana anual habitatges acabats HPO 2004-2018	35
% habitatges no principals buits	14,0		



La davallada que s'observa a la sèrie al novembre de 2011 és deguda a l'actualització de les dades de població activa.



Superfície (km²)	24,2
Densitat de població (habitants/(km²))	371

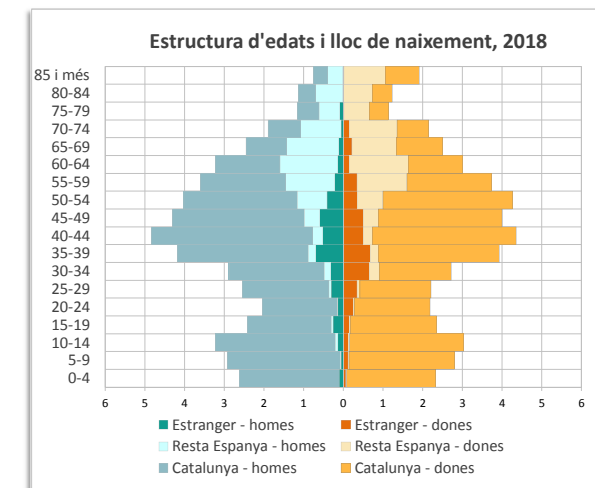
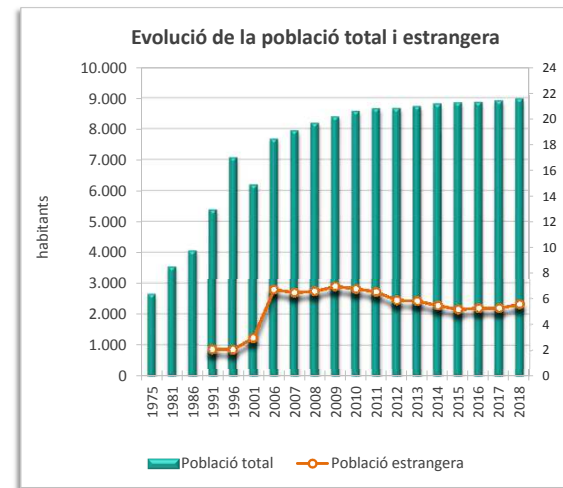
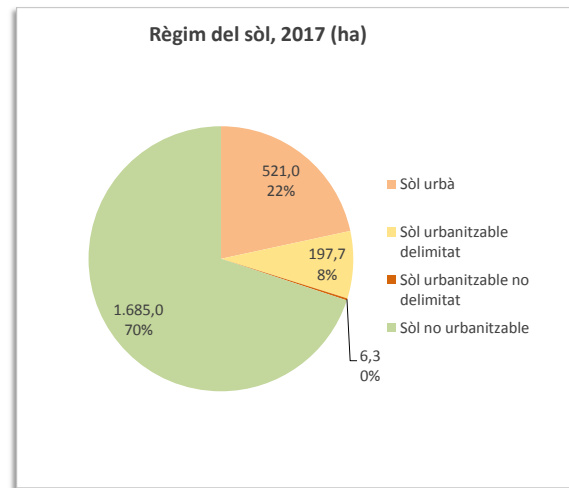
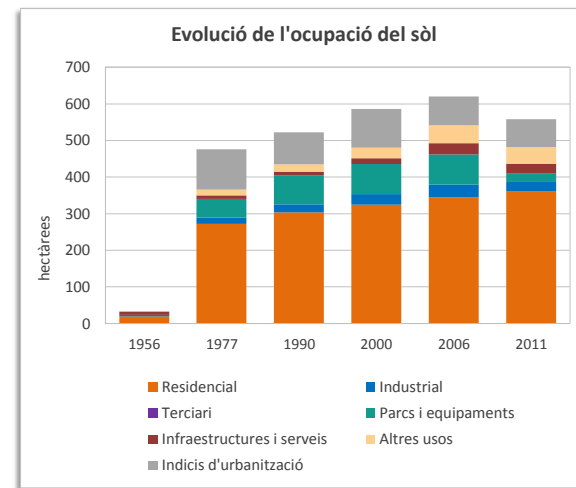
Territori

Superfície segons usos del sòl 2011 (ha)	2.409,8	Superfície segons planejament 2017 (ha)	2.410,0
Sòl ocupat (ha)	557,8	Sòl urbà (ha)	521,0
% Ocupació del sòl	23,1	Sòl urbanitzable delimitat (ha)	197,7
% Sòl residencial	64,6	Sòl urbanitzable no delimitat (ha)	6,3
% Sòl no residencial	30,6	Sòl no urbanitzable (ha)	1.685,0
% Sòl per a infraestructures i sistemes	4,8		
Densitat neta (habitants/ha sòl residencial)	25		

Població

Població 2018	8.970	Taxa de natalitat (‰) ¹	8,5
Homes	4.495	Taxa de mortalitat (‰) ¹	8,0
Dones	4.475	Índex sintètic de fecunditat ¹	1,4
Índex de masculinitat	100,4		
Creixement de població 2013-2018	249	Població estrangera 2018	502
% Creixement de població 2013-2018	2,9	% Població estrangera	5,6
% Població 0-14 anys	16,9	Homes	226
% Població 65 i més anys	16,3	Dones	276
Taxa de joventut (%)	7,9	% Població estrangera de nacionalitat europea	44,0
Índex d'envelliment	96,6	% Població estrangera de nacionalitat africana	21,3
Índex de sobreenvelliment	16,3	% Població estrangera de nacionalitat americana	26,7
Índex de dependència global	49,8	% Població estrangera de la resta del món	8,0

¹ Les dades de les taxes de natalitat, mortalitat i de l'índex sintètic de fecunditat són de l'any 2017

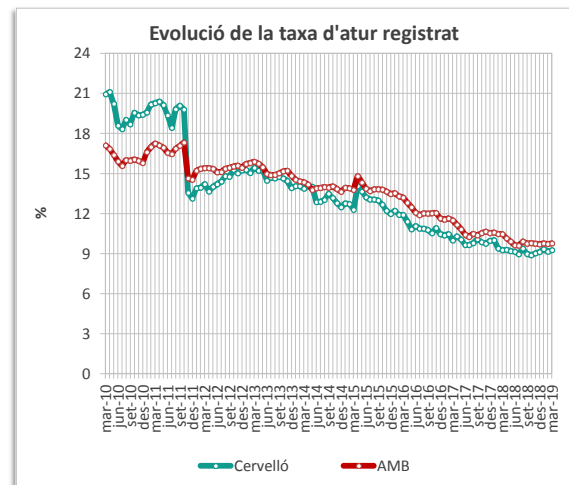
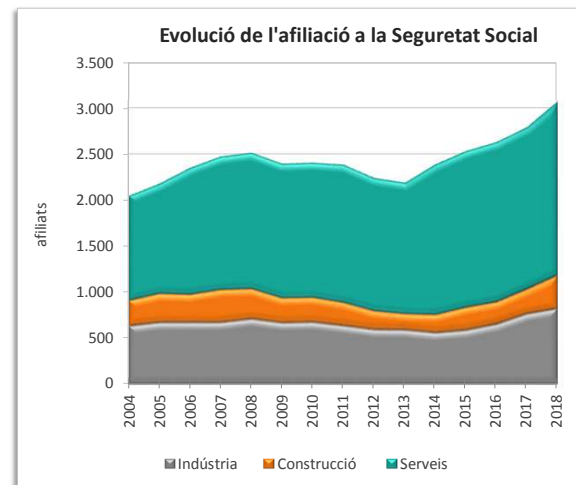


Activitat econòmica

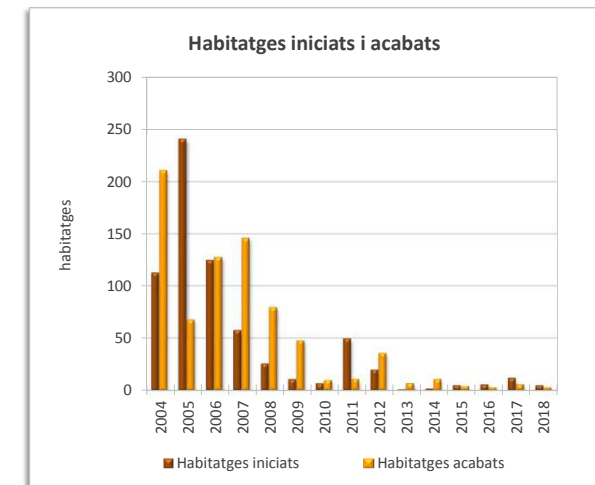
Renda Familiar Disponible per càpita 2018 (€)	19.952	Atur registrat març 2019	401
Índex RFDPD 2018 (AMB = 100)	98,1	Taxa d'atur	9,3
Població activa 2019 (1trim)	4.328	Atur masculí	174
Afiliació Seguretat Social desembre 2018	3.067	Atur femení	227
% Agricultura	0,0	Atur estranger masculí	12
% Indústria	26,7	Atur estranger femení	12
% Construcció	11,8	Atur jove masculí (<20 a 34 anys)	45
% Serveis	61,5	Atur jove femení (<20 a 34 anys)	40

Edificis i habitatges

Edificis destinats a habitatges 2011	2.896	Habitatges iniciats 2018	5
% edificis en mal estat o ruïnós	0,8	Habitatges acabats 2018	3
% edificis en estat deficient	2,1	Mitjana anual habitatges acabats 2004-2018	51
Habitatges familiars 2011	3.984	Habitatges HPO iniciats 2018	0
% habitatges principals	78,2	Habitatges HPO acabats 2018	0
% habitatges secundaris	13,9	Mitjana anual habitatges acabats HPO 2004-2018	4
% habitatges no principals buits	7,9		



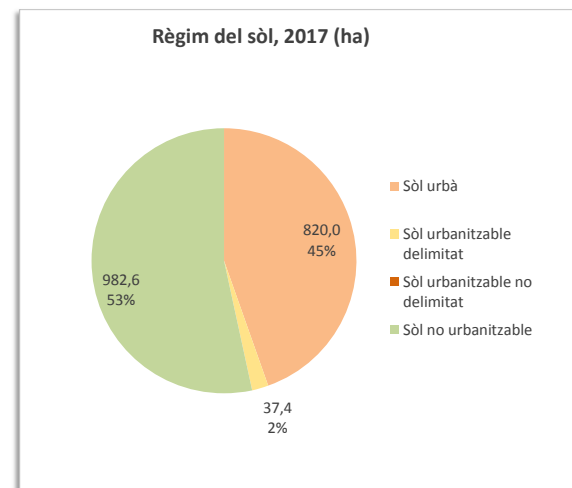
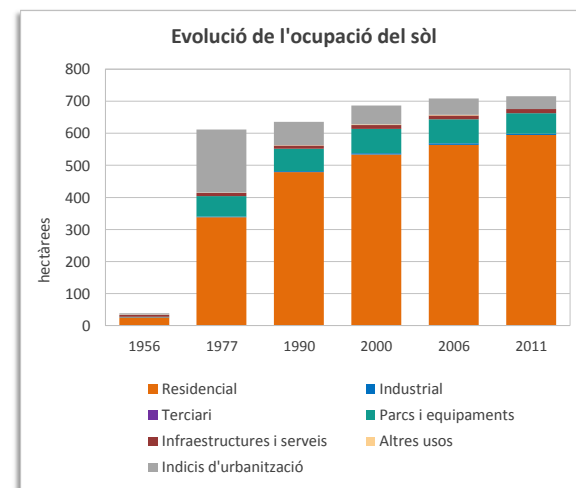
La davallada que s'observa a la sèrie al novembre de 2011 és deguda a l'actualització de les dades de població activa.



Superfície (km²)	18,5
Densitat de població (habitants/(km²))	792

Territori

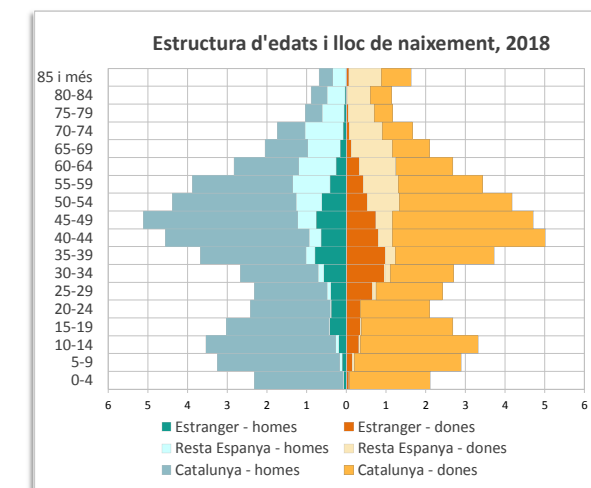
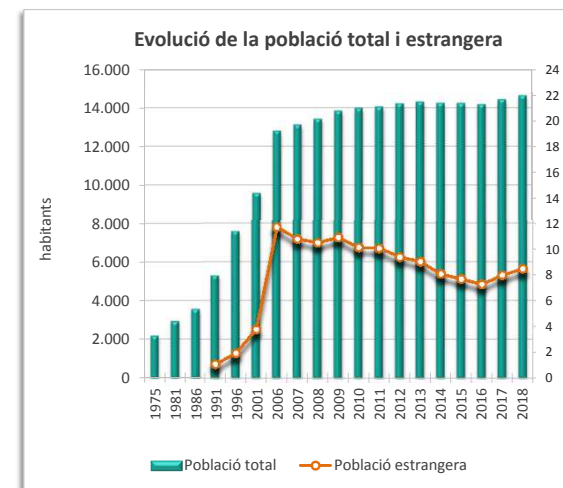
Superfície segons usos del sòl 2011 (ha)	1.839,2	Superfície segons planejament 2017 (ha)	1.840,0
Sòl ocupat (ha)	715,9	Sòl urbà (ha)	820,0
% Ocupació del sòl	38,9	Sòl urbanitzable delimitat (ha)	37,4
% Sòl residencial	83,1	Sòl urbanitzable no delimitat (ha)	0,0
% Sòl no residencial	15,1	Sòl no urbanitzable (ha)	982,6
% Sòl per a infraestructures i sistemes	1,8		
Densitat neta (habitants/ha sòl residencial)	25		



Població

Població 2018	14.643	Taxa de natalitat (‰) ¹	8,7
Homes	7.357	Taxa de mortalitat (‰) ¹	8,8
Dones	7.286	Índex sintètic de fecunditat ¹	1,3
Índex de masculinitat	101,0		
Creixement de població 2013-2018	328	Població estrangera 2018	1.250
% Creixement de població 2013-2018	2,3	% Població estrangera	8,5
% Població 0-14 anys	17,4	Homes	573
% Població 65 i més anys	14,1	Dones	677
Taxa de joventut (%)	9,0	% Població estrangera de nacionalitat europea	31,6
Índex d'envelliment	81,0	% Població estrangera de nacionalitat africana	15,8
Índex de sobreenvelliment	16,5	% Població estrangera de nacionalitat americana	49,7
Índex de dependència global	46,1	% Població estrangera de la resta del món	2,9

¹ Les dades de les taxes de natalitat, mortalitat i de l'índex sintètic de fecunditat són de l'any 2017

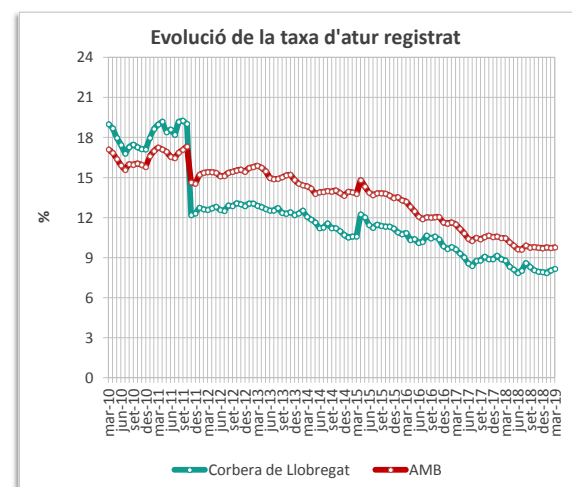
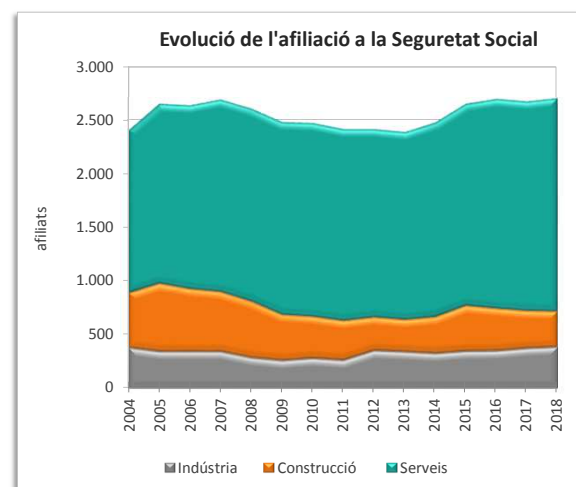


Activitat econòmica

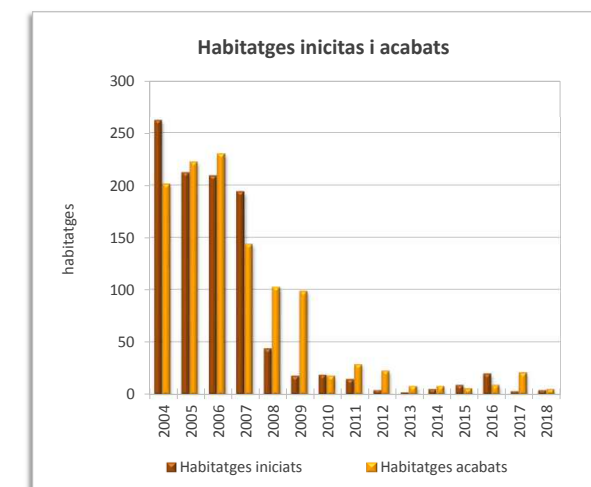
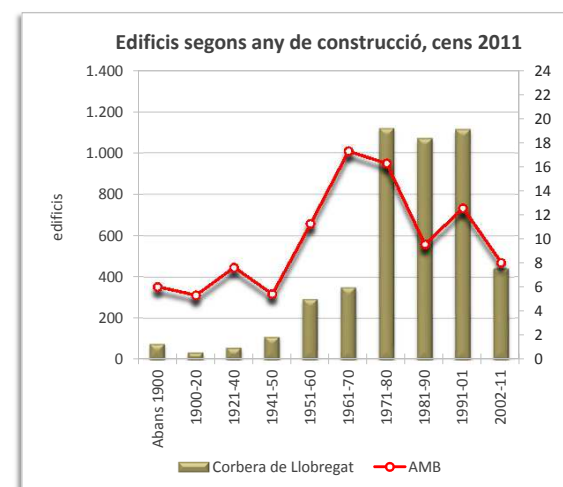
Renda Familiar Disponible per càpita 2018 (€)	21.525	Atur registrat març 2019	572
Índex RFDPD 2018 (AMB = 100)	105,8	Taxa d'atur	8,2
Població activa 2019 (1trim)	6.998	Atur masculí	267
Afiliació Seguretat Social desembre 2018	2.698	Atur femení	305
% Agricultura	0,4	Atur estranger masculí	34
% Indústria	13,7	Atur estranger femení	35
% Construcció	12,3	Atur jove masculí (<20 a 34 anys)	69
% Serveis	73,6	Atur jove femení (<20 a 34 anys)	60

Edificis i habitatges

Edificis destinats a habitatges 2011	4.665	Habitatges iniciats 2018	4
% edificis en mal estat o ruïnós	0,4	Habitatges acabats 2018	5
% edificis en estat deficient	3,6	Mitjana anual habitatges acabats 2004-2018	75
Habitatges familiars 2011	6.722	Habitatges HPO iniciats 2018	0
% habitatges principals	75,4	Habitatges HPO acabats 2018	0
% habitatges secundaris	18,1	Mitjana anual habitatges acabats HPO 2004-2018	2
% habitatges no principals buits	6,5		



La davallada que s'observa a la sèrie al novembre de 2011 és deguda a l'actualització de les dades de població activa.



Superfície (km²)	7,0
Densitat de població (habitants/(km²))	12.453

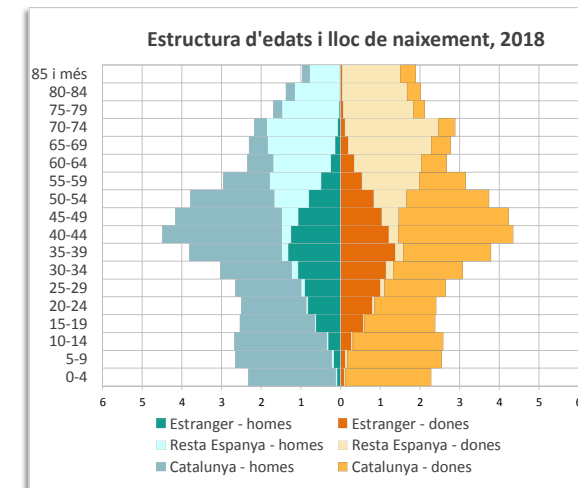
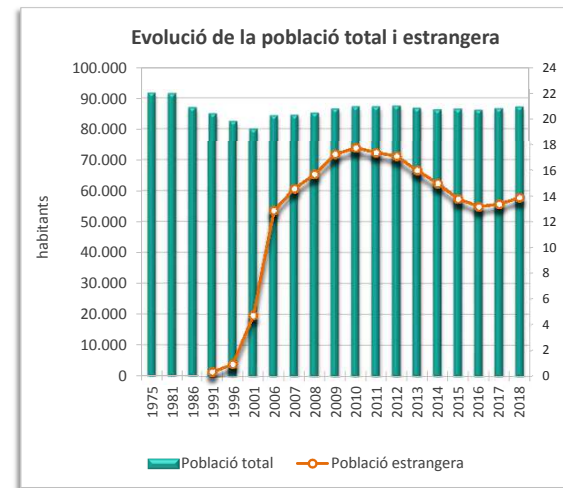
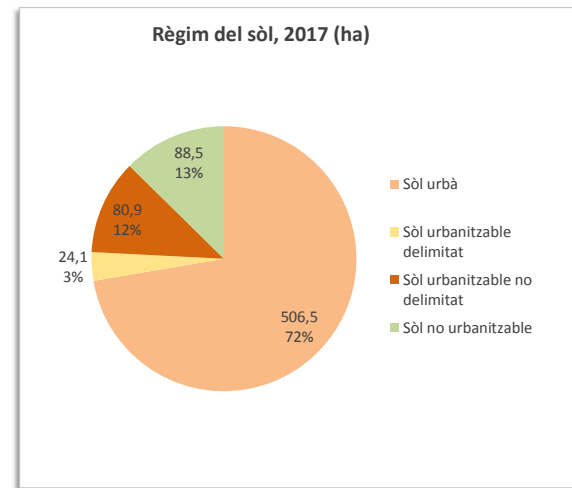
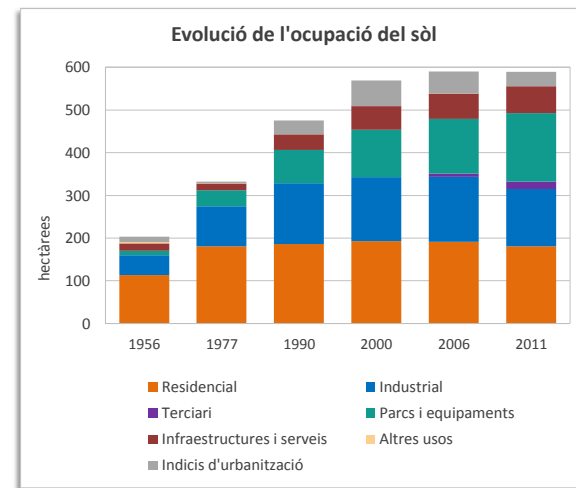
Territori

Superfície segons usos del sòl 2011 (ha)	698,8	Superfície segons planejament 2017 (ha)	700,0
Sòl ocupat (ha)	589,4	Sòl urbà (ha)	506,5
% Ocupació del sòl	84,3	Sòl urbanitzable delimitat (ha)	24,1
% Sòl residencial	30,6	Sòl urbanitzable no delimitat (ha)	80,9
% Sòl no residencial	58,7	Sòl no urbanitzable (ha)	88,5
% Sòl per a infraestructures i sistemes	10,7		
Densitat neta (habitants/ha sòl residencial)	483		

Població

Població 2018	87.173	Taxa de natalitat (‰) ¹	9,1
Homes	42.226	Taxa de mortalitat (‰) ¹	8,7
Dones	44.947	Índex sintètic de fecunditat ¹	1,4
Índex de masculinitat	93,9		
Creixement de població 2013-2018	486	Població estrangera 2018	12.127
% Creixement de població 2013-2018	0,6	% Població estrangera	13,9
% Població 0-14 anys	15,0	Homes	6.201
% Població 65 i més anys	20,2	Dones	5.926
Taxa de joventut (%)	8,8	% Població estrangera de nacionalitat europea	21,6
Índex d'envelliment	134,3	% Població estrangera de nacionalitat africana	26,2
Índex de sobreenvelliment	14,1	% Població estrangera de nacionalitat americana	39,2
Índex de dependència global	54,5	% Població estrangera de la resta del món	13,0

¹ Les dades de les taxes de natalitat, mortalitat i de l'índex sintètic de fecunditat són de l'any 2017

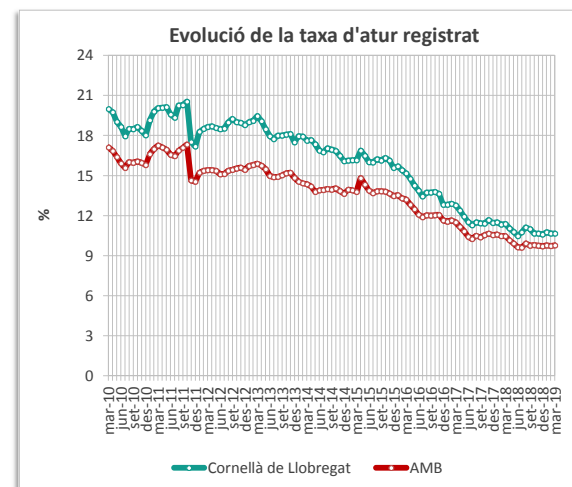
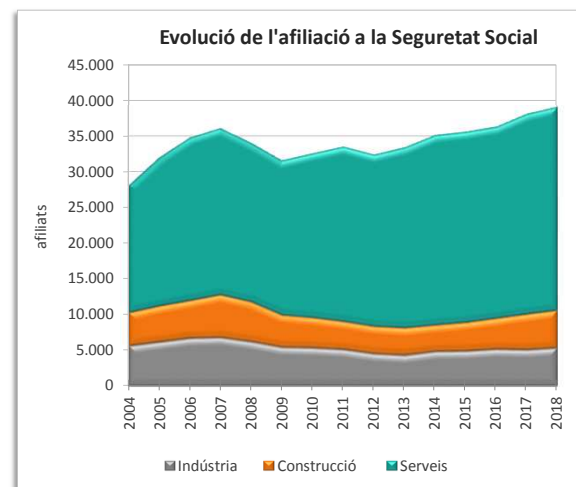


Activitat econòmica

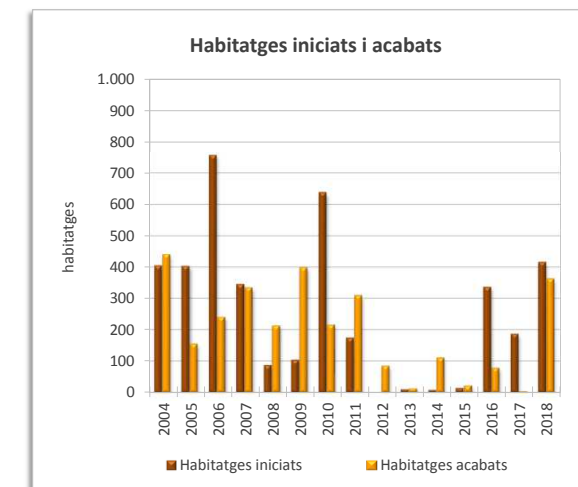
Renda Familiar Disponible per càpita 2018 (€)	15.536	Atur registrat març 2019	4.670
Índex RFDPD 2018 (AMB = 100)	76,4	Taxa d'atur	10,7
Població activa 2019 (1trim)	43.841	Atur masculí	2.135
Afiliació Seguretat Social desembre 2018	39.036	Atur femení	2.535
% Agricultura	0,0	Atur estranger masculí	477
% Indústria	13,5	Atur estranger femení	501
% Construcció	13,5	Atur jove masculí (<20 a 34 anys)	568
% Serveis	73,0	Atur jove femení (<20 a 34 anys)	623

Edificis i habitatges

Edificis destinats a habitatges 2011	3.926	Habitatges iniciats 2018	416
% edificis en mal estat o ruïnós	3,7	Habitatges acabats 2018	363
% edificis en estat deficient	10,0	Mitjana anual habitatges acabats 2004-2018	199
Habitatges familiars 2011	36.662	Habitatges HPO iniciats 2018	145
% habitatges principals	91,2	Habitatges HPO acabats 2018	66
% habitatges secundaris	1,5	Mitjana anual habitatges acabats HPO 2004-2018	46
% habitatges no principals buits	7,3		



La davallada que s'observa a la sèrie al novembre de 2011 és deguda a l'actualització de les dades de població activa.



Superfície (km²)	4,6
Densitat de població (habitants/(km²))	10.077

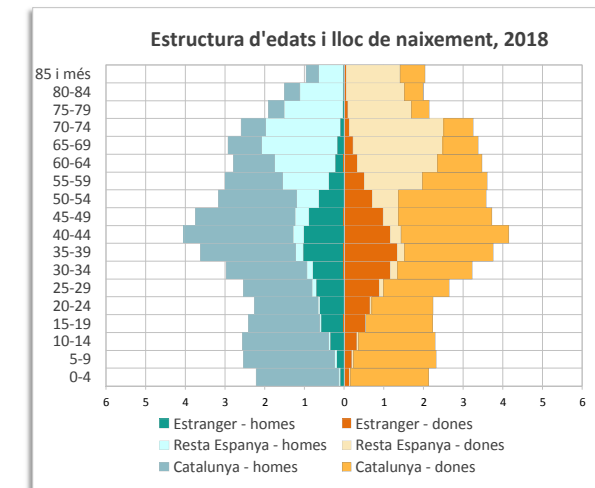
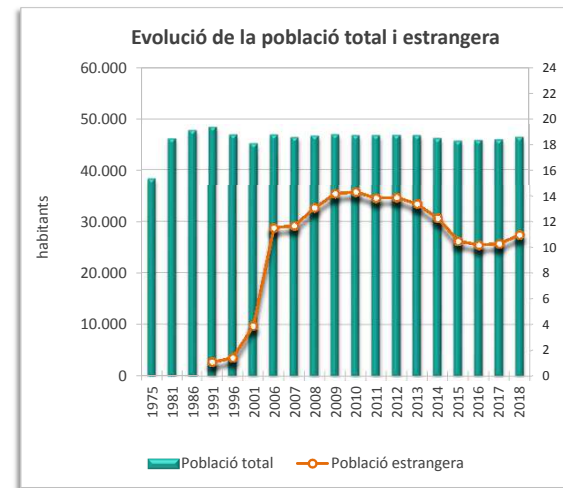
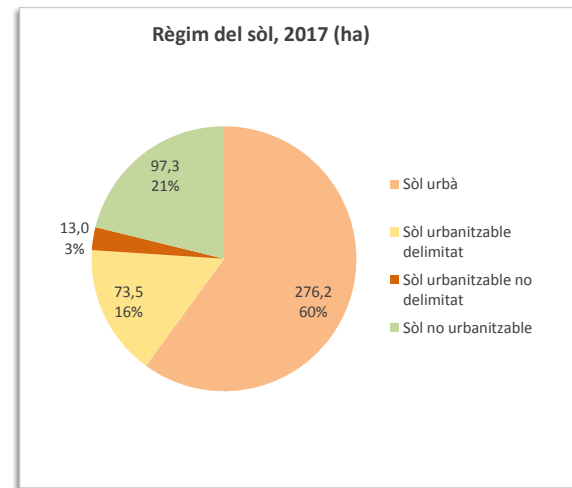
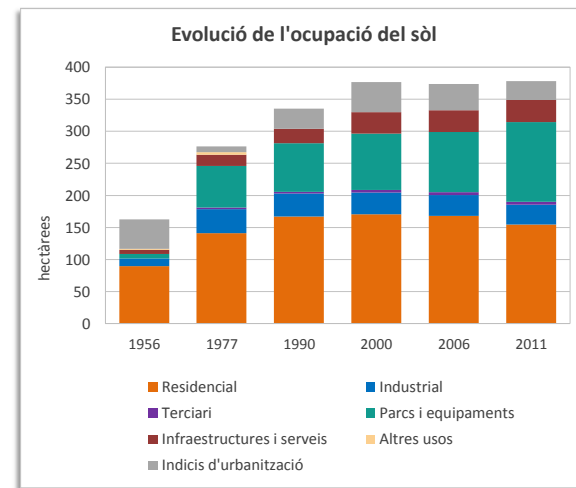
Territori

Superfície segons usos del sòl 2011 (ha)	453,7	Superfície segons planejament 2017 (ha)	460,0
Sòl ocupat (ha)	378,5	Sòl urbà (ha)	276,2
% Ocupació del sòl	83,4	Sòl urbanitzable delimitat (ha)	73,5
% Sòl residencial	40,8	Sòl urbanitzable no delimitat (ha)	13,0
% Sòl no residencial	50,0	Sòl no urbanitzable (ha)	97,3
% Sòl per a infraestructures i sistemes	9,2		
Densitat neta (habitants/ha sòl residencial)	300		

Població

Població 2018	46.355	Taxa de natalitat (‰) ¹	7,6
Homes	22.144	Taxa de mortalitat (‰) ¹	9,4
Dones	24.211	Índex sintètic de fecunditat ¹	1,2
Índex de masculinitat	91,5		
Creixement de població 2013-2018	-312	Població estrangera 2018	5.118
% Creixement de població 2013-2018	-0,7	% Població estrangera	11,0
% Població 0-14 anys	14,1	Homes	2.429
% Població 65 i més anys	22,7	Dones	2.689
Taxa de joventut (%)	8,2	% Població estrangera de nacionalitat europea	29,9
Índex d'envelliment	161,5	% Població estrangera de nacionalitat africana	10,4
Índex de sobreenvelliment	13,2	% Població estrangera de nacionalitat americana	47,3
Índex de dependència global	58,2	% Població estrangera de la resta del món	12,4

¹ Les dades de les taxes de natalitat, mortalitat i de l'índex sintètic de fecunditat són de l'any 2017

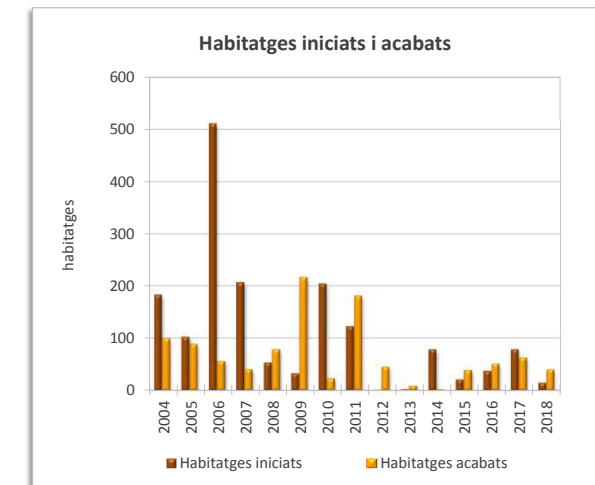
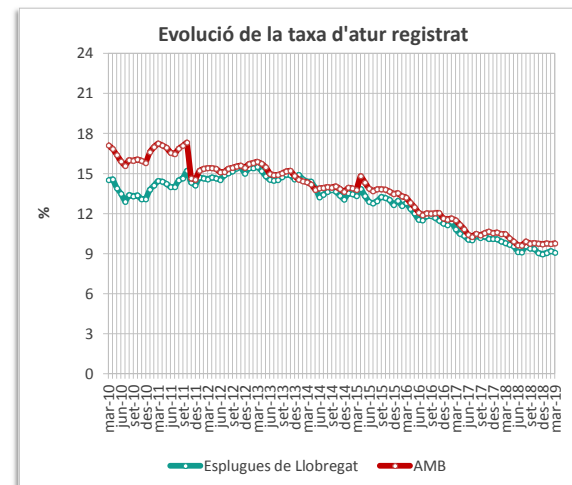
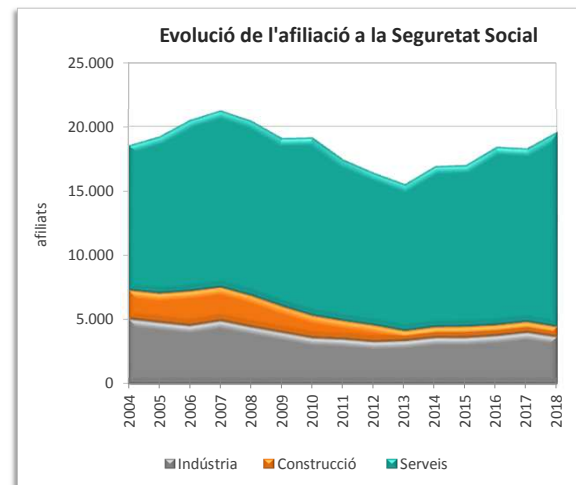


Activitat econòmica

Renda Familiar Disponible per càpita 2018 (€)	19.159	Atur registrat març 2019	2.042
Índex RFDPD 2018 (AMB = 100)	94,2	Taxa d'atur	9,1
Població activa 2019 (1trim)	22.526	Atur masculí	856
Afiliació Seguretat Social desembre 2018	19.567	Atur femení	1.186
% Agricultura	0,0	Atur estranger masculí	138
% Indústria	18,6	Atur estranger femení	152
% Construcció	4,0	Atur jove masculí (<20 a 34 anys)	220
% Serveis	77,3	Atur jove femení (<20 a 34 anys)	249

Edificis i habitatges

Edificis destinats a habitatges 2011	2.091	Habitatges iniciats 2018	15
% edificis en mal estat o ruïnós	1,7	Habitatges acabats 2018	40
% edificis en estat deficient	6,7	Mitjana anual habitatges acabats 2004-2018	69
Habitatges familiars 2011	19.453	Habitatges HPO iniciats 2018	0
% habitatges principals	90,1	Habitatges HPO acabats 2018	0
% habitatges secundaris	3,2	Mitjana anual habitatges acabats HPO 2004-2018	18
% habitatges no principals buits	6,7		



La davallada que s'observa a la sèrie al novembre de 2011 és deguda a l'actualització de les dades de població activa.

Superfície (km²)	30,7
Densitat de població (habitants/(km²))	1.521

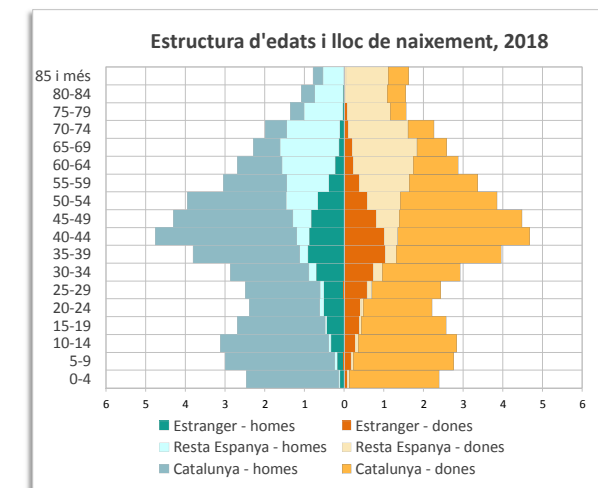
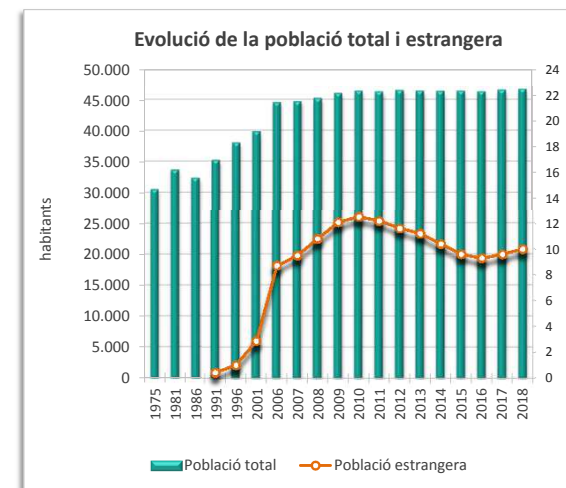
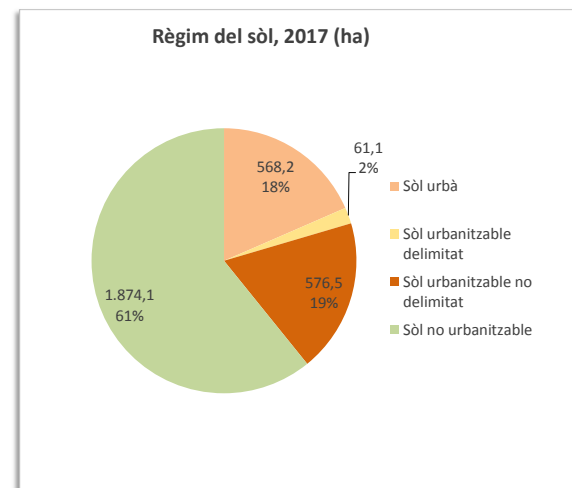
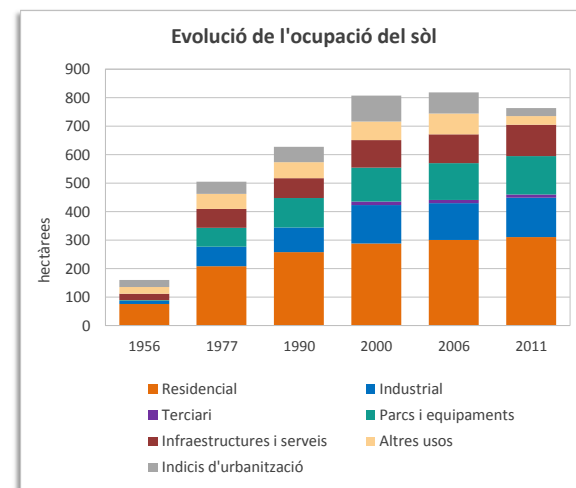
Territori

Superfície segons usos del sòl 2011 (ha)	3.074,6	Superfície segons planejament 2017 (ha)	3.080,0
Sòl ocupat (ha)	763,7	Sòl urbà (ha)	568,2
% Ocupació del sòl	24,8	Sòl urbanitzable delimitat (ha)	61,1
% Sòl residencial	40,7	Sòl urbanitzable no delimitat (ha)	576,5
% Sòl no residencial	44,9	Sòl no urbanitzable (ha)	1.874,1
% Sòl per a infraestructures i sistemes	14,4		
Densitat neta (habitants/ha sòl residencial)	150		

Població

Població 2018	46.705	Taxa de natalitat (‰) ¹	8,3
Homes	22.916	Taxa de mortalitat (‰) ¹	8,2
Dones	23.789	Índex sintètic de fecunditat ¹	1,2
Índex de masculinitat	96,3		
Creixement de població 2013-2018	328	Població estrangera 2018	4.677
% Creixement de població 2013-2018	0,7	% Població estrangera	10,0
% Població 0-14 anys	16,6	Homes	2.340
% Població 65 i més anys	17,1	Dones	2.337
Taxa de joventut (%)	8,7	% Població estrangera de nacionalitat europea	45,1
Índex d'envelliment	103,0	% Població estrangera de nacionalitat africana	18,5
Índex de sobreenvelliment	14,1	% Població estrangera de nacionalitat americana	25,0
Índex de dependència global	50,8	% Població estrangera de la resta del món	11,5

¹ Les dades de les taxes de natalitat, mortalitat i de l'índex sintètic de fecunditat són de l'any 2017

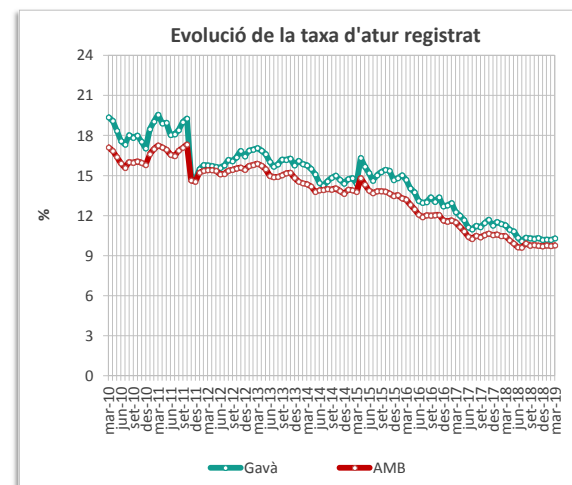
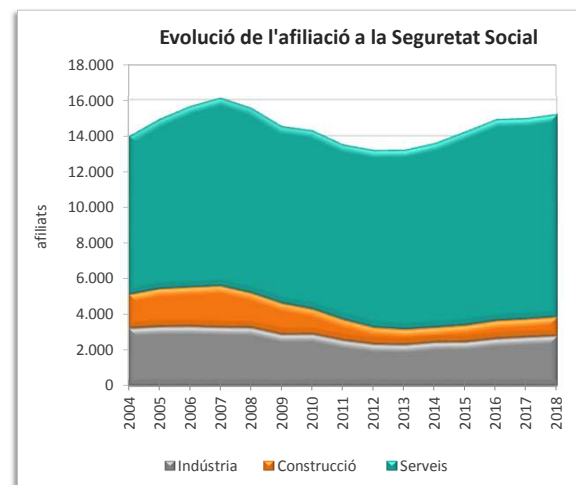


Activitat econòmica

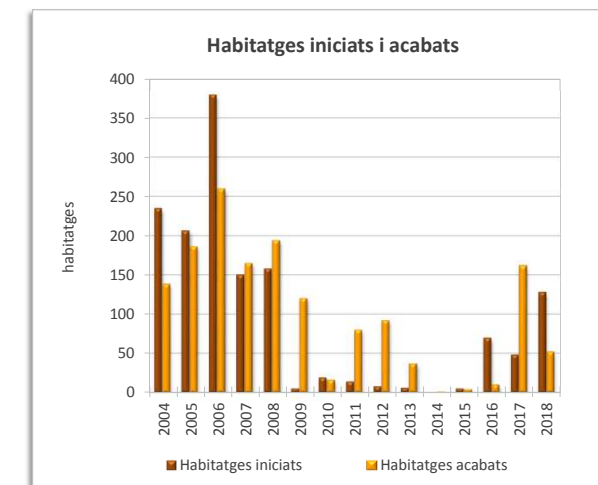
Renda Familiar Disponible per càpita 2018 (€)	17.404	Atur registrat març 2019	2.251
Índex RFDPD 2018 (AMB = 100)	85,6	Taxa d'atur	10,3
Població activa 2019 (1trim)	21.848	Atur masculí	953
Afiliació Seguretat Social desembre 2018	15.206	Atur femení	1.298
% Agricultura	0,3	Atur estranger masculí	135
% Indústria	18,1	Atur estranger femení	159
% Construcció	7,0	Atur jove masculí (<20 a 34 anys)	280
% Serveis	74,7	Atur jove femení (<20 a 34 anys)	309

Edificis i habitatges

Edificis destinats a habitatges 2011	4.994	Habitatges iniciats 2018	128
% edificis en mal estat o ruïnós	1,5	Habitatges acabats 2018	52
% edificis en estat deficient	5,8	Mitjana anual habitatges acabats 2004-2018	101
Habitatges familiars 2011	21.428	Habitatges HPO iniciats 2018	0
% habitatges principals	82,5	Habitatges HPO acabats 2018	0
% habitatges secundaris	9,5	Mitjana anual habitatges acabats HPO 2004-2018	32
% habitatges no principals buits	8,1		



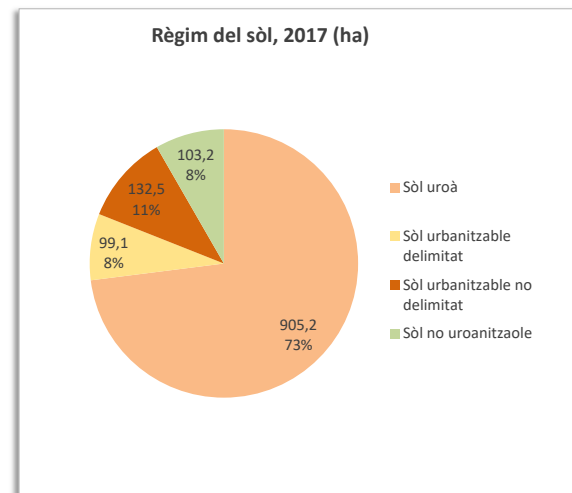
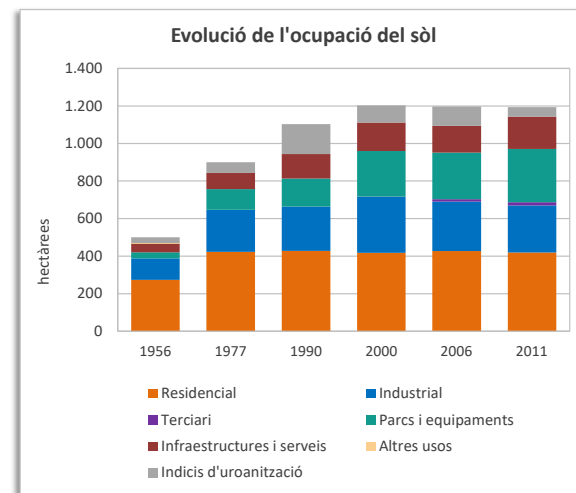
La davallada que s'observa a la sèrie al novembre de 2011 és deguda a l'actualització de les dades de població activa.



Superfície (km²)	12,4
Densitat de població (habitants/(km²))	21.054

Territori

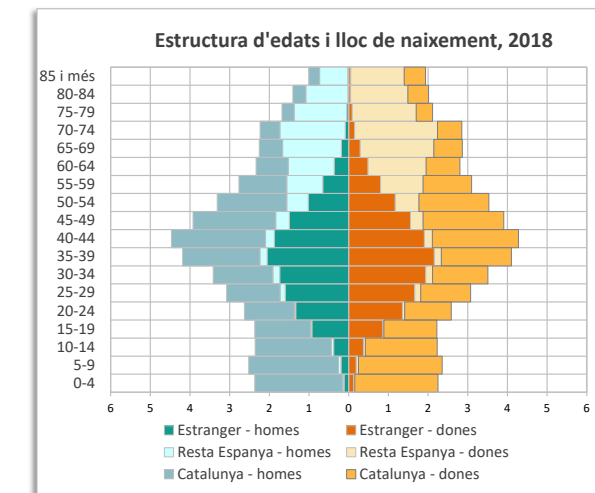
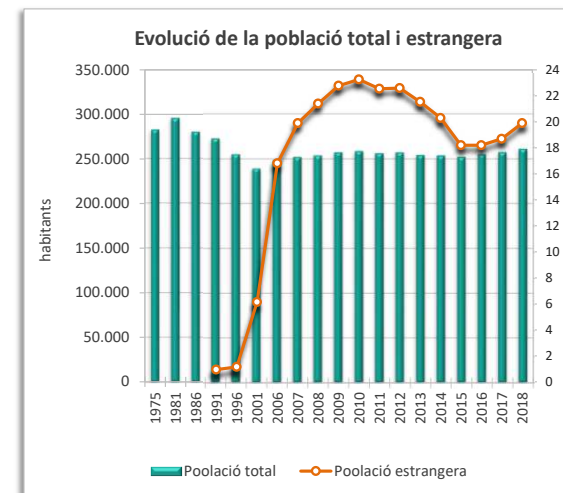
Superfície segons usos del sòl 2011 (ha)	1.252,6	Superfície segons planejament 2017 (ha)	1.240,0
Sòl ocupat (ha)	1.193,6	Sòl urbà (ha)	905,2
% Ocupació del sòl	95,3	Sòl urbanitzable delimitat (ha)	99,1
% Sòl residencial	35,1	Sòl urbanitzable no delimitat (ha)	132,5
% Sòl no residencial	50,4	Sòl no urbanitzable (ha)	103,2
% Sòl per a infraestructures i sistemes	14,5		
Densitat neta (habitants/ha sòl residencial)	623		



Població

Població 2018	264.923	Taxa de natalitat (‰) ¹	9,4
Homes	127.981	Taxa de mortalitat (‰) ¹	8,1
Dones	136.942	Índex sintètic de fecunditat ¹	1,4
Índex de masculinitat	93,5		
Creixement de població 2013-2018	7.012	Població estrangera 2018	52.014
% Creixement de població 2013-2018	2,8	% Població estrangera	19,6
% Població 0-14 anys	13,9	Homes	26.444
% Població 65 i més anys	20,1	Dones	25.570
Taxa de joventut (%)	8,8	% Població estrangera de nacionalitat europea	14,0
Índex d'envelliment	144,6	% Població estrangera de nacionalitat africana	13,8
Índex de sobreenvelliment	14,4	% Població estrangera de nacionalitat americana	50,4
Índex de dependència global	52,5	% Població estrangera de la resta del món	21,8

¹ Les dades de les taxes de natalitat, mortalitat i de l'índex sintètic de fecunditat són de l'any 2017

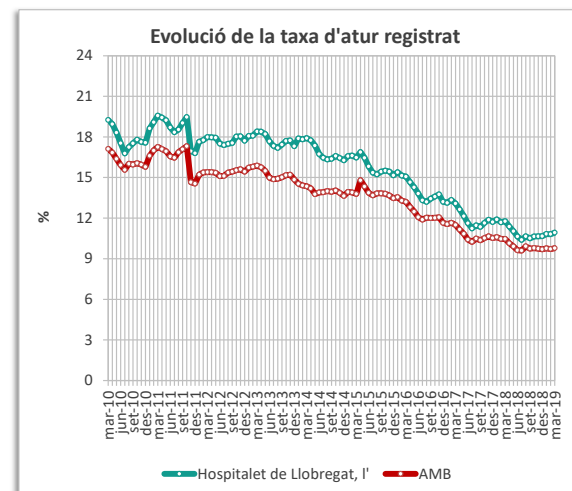
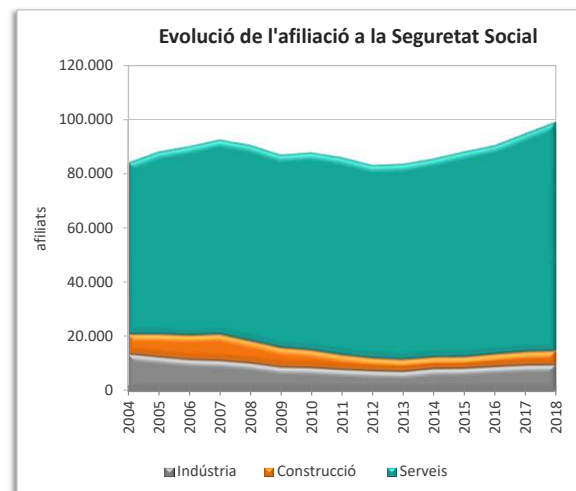


Activitat econòmica

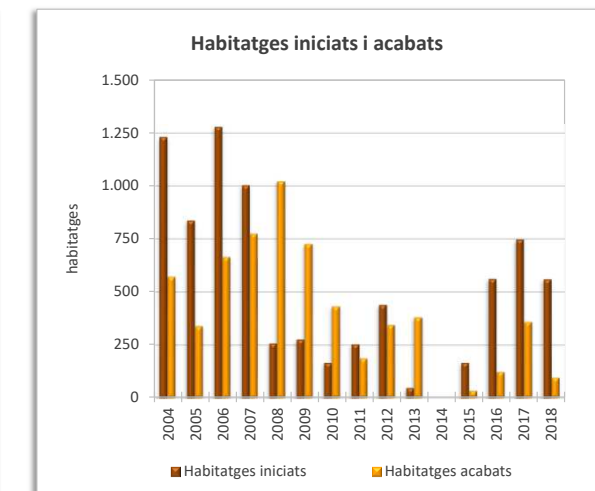
Renda Familiar Disponible per càpita 2018 (€)	16.999	Atur registrat març 2019	14.414
Índex RFDPD 2018 (AMB = 100)	83,6	Taxa d'atur	10,9
Població activa 2019 (1trim)	131.909	Atur masculí	6.498
Afiliació Seguretat Social desembre 2018	98.943	Atur femení	7.916
% Agricultura	0,0	Atur estranger masculí	1.595
% Indústria	9,7	Atur estranger femení	1.621
% Construcció	5,1	Atur jove masculí (<20 a 34 anys)	1.734
% Serveis	85,2	Atur jove femení (<20 a 34 anys)	1.985

Edificis i habitatges

Edificis destinats a habitatges 2011	9.623	Habitatges iniciats 2018	558
% edificis en mal estat o ruïnós	4,7	Habitatges acabats 2018	93
% edificis en estat deficient	13,9	Mitjana anual habitatges acabats 2004-2018	401
Habitatges familiars 2011	112.065	Habitatges HPO iniciats 2018	129
% habitatges principals	91,0	Habitatges HPO acabats 2018	44
% habitatges secundaris	1,3	Mitjana anual habitatges acabats HPO 2004-2018	139
% habitatges no principals buits	7,7		



La davallada que s'observa a la sèrie al novembre de 2011 és deguda a l'actualització de les dades de població activa.



Superfície (km²)	15,9
Densitat de població (habitants/(km²))	1.616

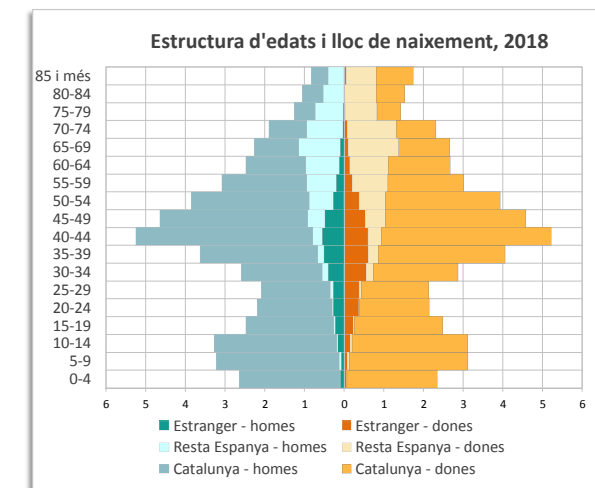
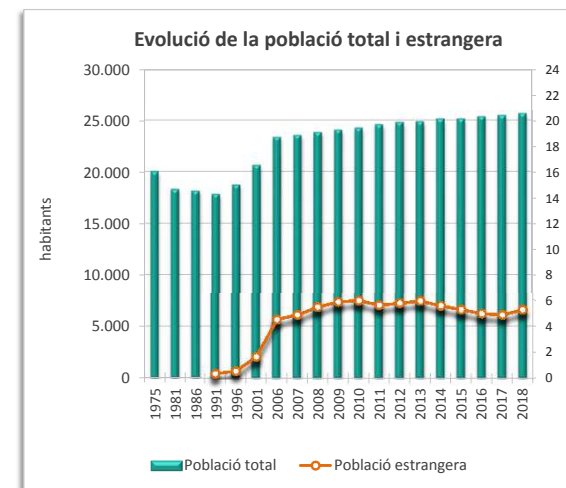
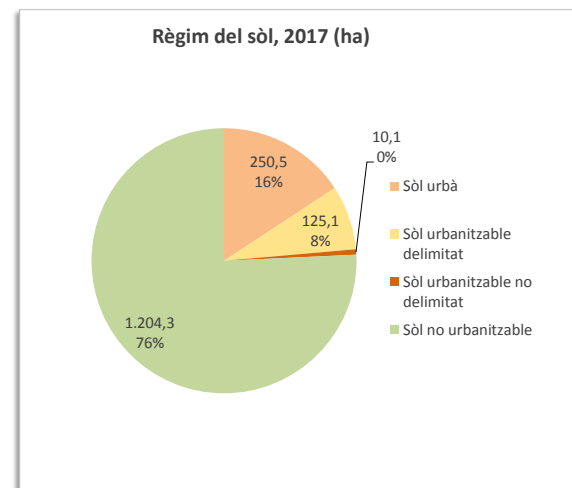
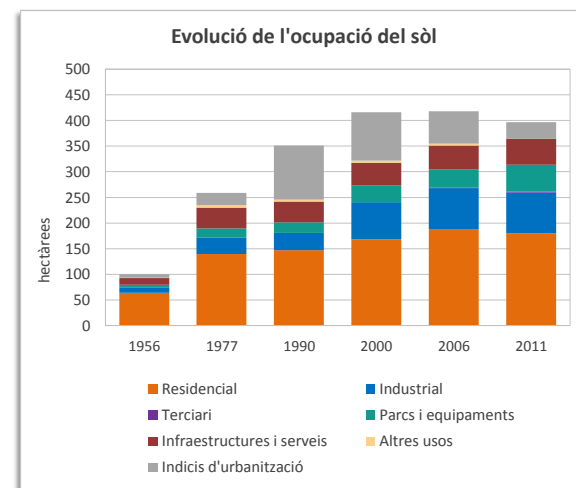
Territori

Superfície segons usos del sòl 2011 (ha)	1.594,0	Superfície segons planejament 2017 (ha)	1.590,0
Sòl ocupat (ha)	396,6	Sòl urbà (ha)	250,5
% Ocupació del sòl	24,9	Sòl urbanitzable delimitat (ha)	125,1
% Sòl residencial	45,4	Sòl urbanitzable no delimitat (ha)	10,1
% Sòl no residencial	41,8	Sòl no urbanitzable (ha)	1.204,3
% Sòl per a infraestructures i sistemes	12,8		
Densitat neta (habitants/ha sòl residencial)	143		

Població

Població 2018	25.687	Taxa de natalitat (‰) ¹	8,6
Homes	12.499	Taxa de mortalitat (‰) ¹	7,6
Dones	13.188	Índex sintètic de fecunditat ¹	1,3
Índex de masculinitat	94,8		
Creixement de població 2013-2018	809	Població estrangera 2018	1.354
% Creixement de població 2013-2018	3,3	% Població estrangera	5,3
% Població 0-14 anys	17,7	Homes	620
% Població 65 i més anys	16,9	Dones	734
Taxa de joventut (%)	8,3	% Població estrangera de nacionalitat europea	23,2
Índex d'envelliment	95,6	% Població estrangera de nacionalitat africana	18,8
Índex de sobreenvelliment	15,1	% Població estrangera de nacionalitat americana	45,6
Índex de dependència global	53,0	% Població estrangera de la resta del món	12,4

¹ Les dades de les taxes de natalitat, mortalitat i de l'índex sintètic de fecunditat són de l'any 2017

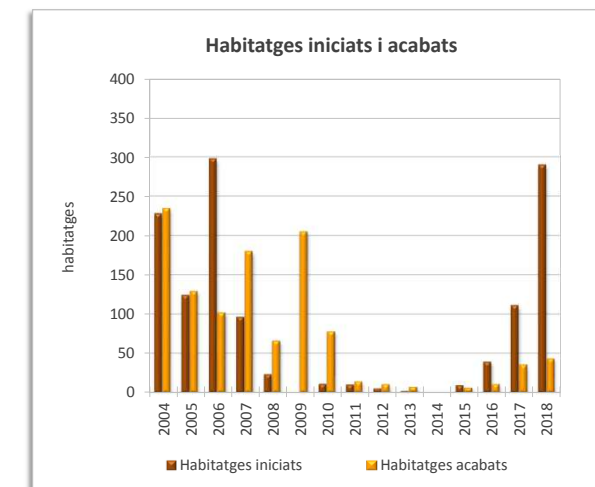
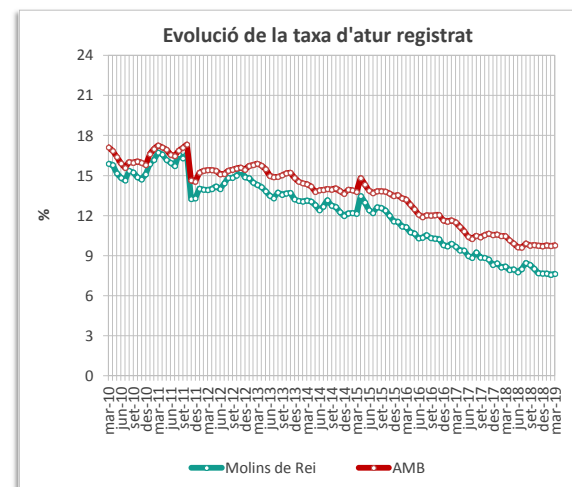
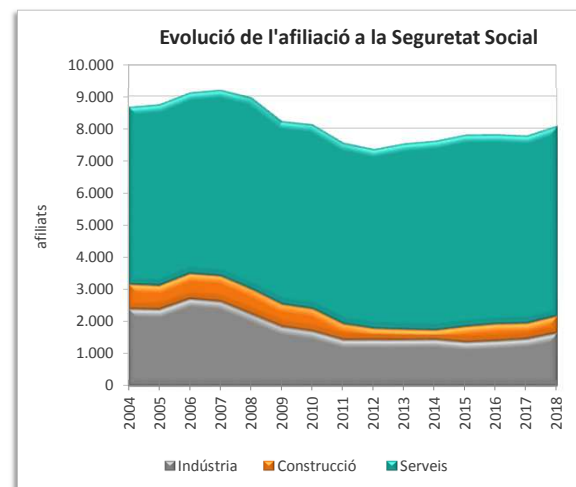


Activitat econòmica

Renda Familiar Disponible per càpita 2018 (€)	19.858	Atur registrat març 2019	941
Índex RFDPD 2018 (AMB = 100)	97,6	Taxa d'atur	7,6
Població activa 2019 (1trim)	12.308	Atur masculí	394
Afiliació Seguretat Social desembre 2018	8.081	Atur femení	547
% Agricultura	0,2	Atur estranger masculí	33
% Indústria	20,1	Atur estranger femení	39
% Construcció	6,6	Atur jove masculí (<20 a 34 anys)	83
% Serveis	73,1	Atur jove femení (<20 a 34 anys)	100

Edificis i habitatges

Edificis destinats a habitatges 2011	2.812	Habitatges iniciats 2018	290
% edificis en mal estat o ruïnós	1,1	Habitatges acabats 2018	43
% edificis en estat deficient	11,5	Mitjana anual habitatges acabats 2004-2018	75
Habitatges familiars 2011	11.428	Habitatges HPO iniciats 2018	34
% habitatges principals	84,6	Habitatges HPO acabats 2018	0
% habitatges secundaris	5,5	Mitjana anual habitatges acabats HPO 2004-2018	10
% habitatges no principals buits	9,9		

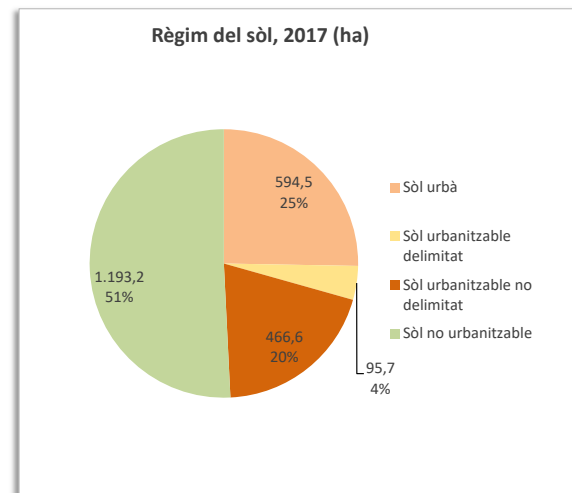
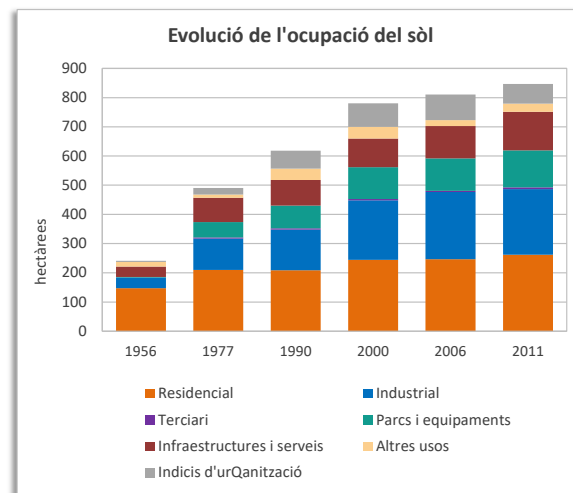


La davallada que s'observa a la sèrie al novembre de 2011 és deguda a l'actualització de les dades de població activa.

Superfície (km²)	23,4
Densitat de població (habitants/(km²))	1.521

Territori

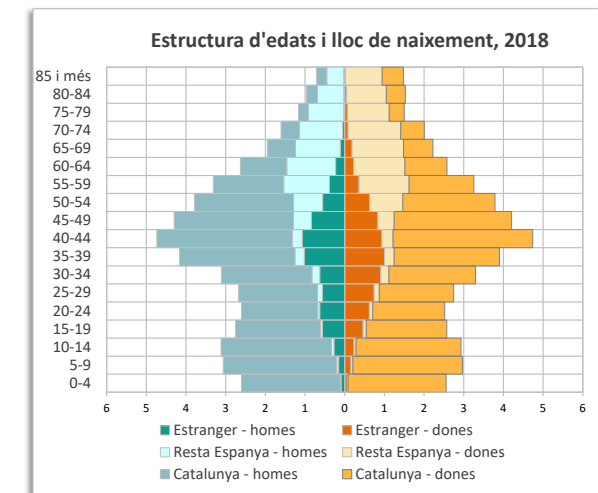
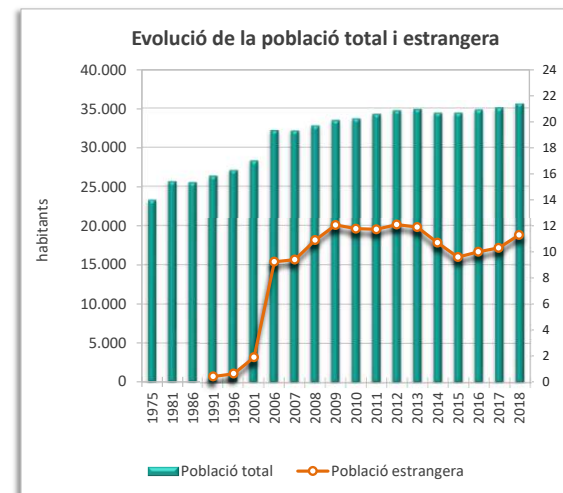
Superfície segons usos del sòl 2011 (ha)	2.346,1	Superfície segons planejament 2017 (ha)	2.350,0
Sòl ocupat (ha)	846,7	Sòl urbà (ha)	594,5
% Ocupació del sòl	36,1	Sòl urbanitzable delimitat (ha)	95,7
% Sòl residencial	30,9	Sòl urbanitzable no delimitat (ha)	466,6
% Sòl no residencial	53,5	Sòl no urbanitzable (ha)	1.193,2
% Sòl per a infraestructures i sistemes	15,6		
Densitat neta (habitants/ha sòl residencial)	136		



Població

Població 2018	36.239	Taxa de natalitat (‰) ¹	9,9
Homes	17.901	Taxa de mortalitat (‰) ¹	7,2
Dones	18.338	Índex sintètic de fecunditat ¹	1,4
Índex de masculinitat	97,6		
Creixement de població 2013-2018	736	Població estrangera 2018	4.022
% Creixement de població 2013-2018	2,1	% Població estrangera	11,1
% Població 0-14 anys	16,9	Homes	1.979
% Població 65 i més anys	14,9	Dones	2.043
Taxa de joventut (%)	9,1	% Població estrangera de nacionalitat europea	19,8
Índex d'envelliment	87,7	% Població estrangera de nacionalitat africana	33,4
Índex de sobreenvelliment	14,5	% Població estrangera de nacionalitat americana	31,1
Índex de dependència global	47,8	% Població estrangera de la resta del món	15,7

¹ Les dades de les taxes de natalitat, mortalitat i de l'índex sintètic de fecunditat són de l'any 2017

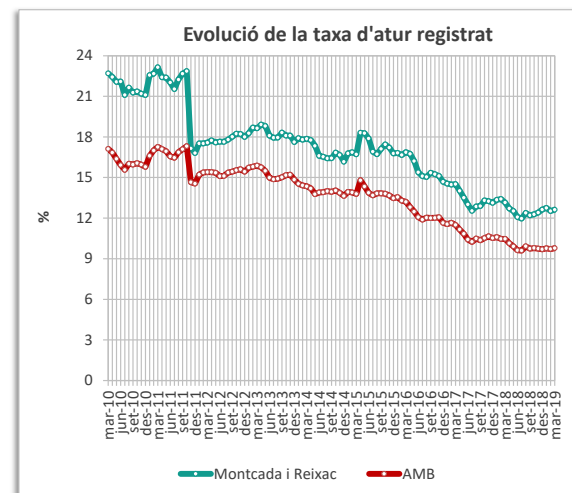
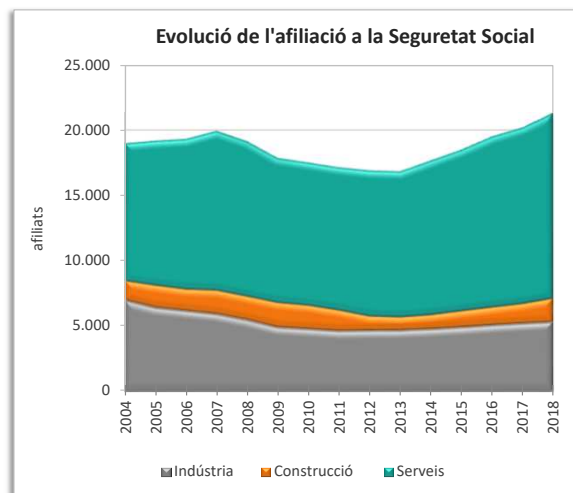


Activitat econòmica

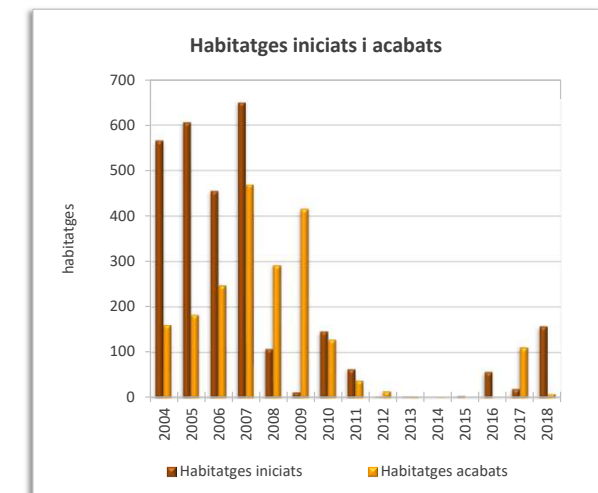
Renda Familiar Disponible per càpita 2018 (€)	14.362	Atur registrat març 2019	2.165
Índex RFDPD 2018 (AMB = 100)	70,6	Taxa d'atur	12,6
Població activa 2019 (1trim)	17.149	Atur masculí	896
Afiliació Seguretat Social desembre 2018	21.272	Atur femení	1.269
% Agricultura	0,0	Atur estranger masculí	163
% Indústria	24,8	Atur estranger femení	205
% Construcció	8,6	Atur jove masculí (<20 a 34 anys)	263
% Serveis	66,6	Atur jove femení (<20 a 34 anys)	307

Edificis i habitatges

Edificis destinats a habitatges 2011	3.880	Habitatges iniciats 2018	156
% edificis en mal estat o ruïnós	1,6	Habitatges acabats 2018	8
% edificis en estat deficient	5,2	Mitjana anual habitatges acabats 2004-2018	138
Habitatges familiars 2011	15.910	Habitatges HPO iniciats 2018	0
% habitatges principals	81,8	Habitatges HPO acabats 2018	0
% habitatges secundaris	2,3	Mitjana anual habitatges acabats HPO 2004-2018	37
% habitatges no principals buits	15,9		



La davallada que s'observa a la sèrie al novembre de 2011 és deguda a l'actualització de les dades de població activa.



Superfície (km²)	2,9
Densitat de població (habitants/(km²))	4.076

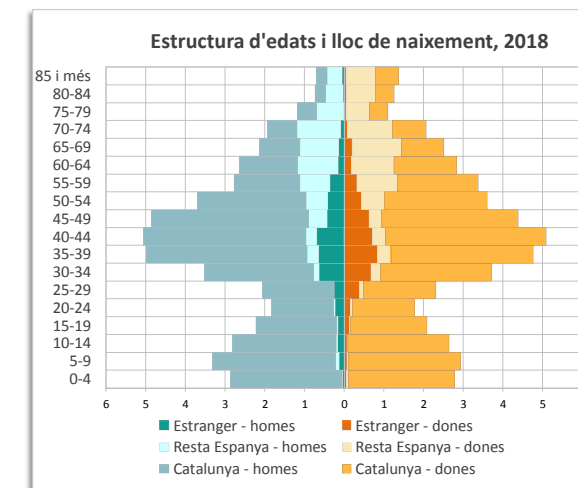
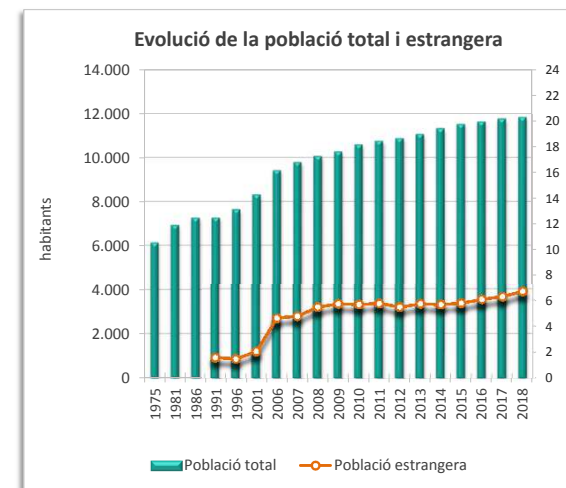
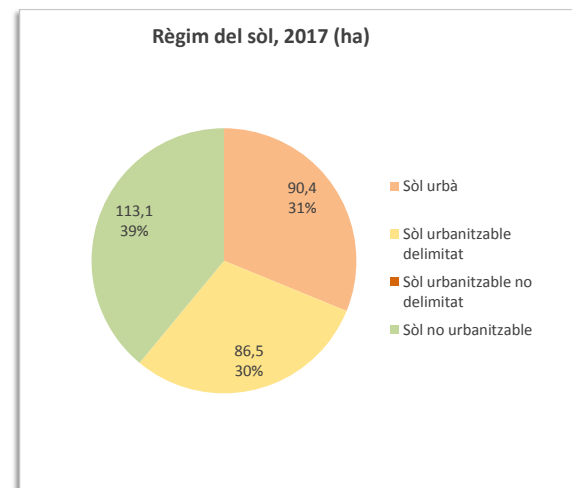
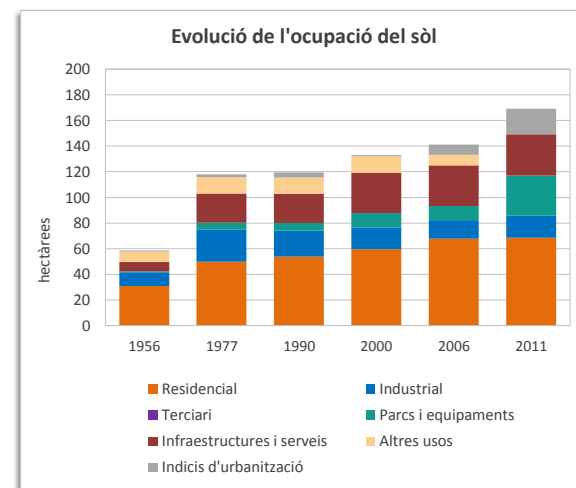
Territori

Superfície segons usos del sòl 2011 (ha)	288,7	Superfície segons planejament 2017 (ha)	290,0
Sòl ocupat (ha)	169,2	Sòl urbà (ha)	90,4
% Ocupació del sòl	58,6	Sòl urbanitzable delimitat (ha)	86,5
% Sòl residencial	40,5	Sòl urbanitzable no delimitat (ha)	0,0
% Sòl no residencial	40,5	Sòl no urbanitzable (ha)	113,1
% Sòl per a infraestructures i sistemes	19,0		
Densitat neta (habitants/ha sòl residencial)	173		

Població

Població 2018	11.819	Taxa de natalitat (‰) ¹	8,3
Homes	5.832	Taxa de mortalitat (‰) ¹	5,4
Dones	5.987	Índex sintètic de fecunditat ¹	1,2
Índex de masculinitat	97,4		
Creixement de població 2013-2018	764	Població estrangera 2018	788
% Creixement de població 2013-2018	6,9	% Població estrangera	6,7
% Població 0-14 anys	17,4	Homes	376
% Població 65 i més anys	15,0	Dones	412
Taxa de joventut (%)	7,0	% Població estrangera de nacionalitat europea	51,0
Índex d'envelliment	86,3	% Població estrangera de nacionalitat africana	5,5
Índex de sobreenvelliment	13,8	% Població estrangera de nacionalitat americana	24,7
Índex de dependència global	47,9	% Població estrangera de la resta del món	18,8

¹ Les dades de les taxes de natalitat, mortalitat i de l'índex sintètic de fecunditat són de l'any 2017

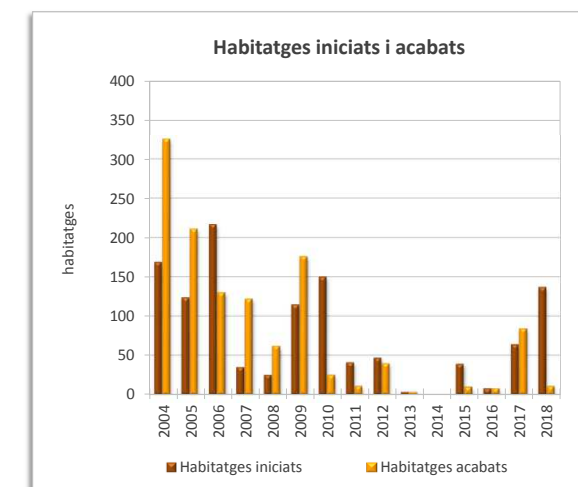
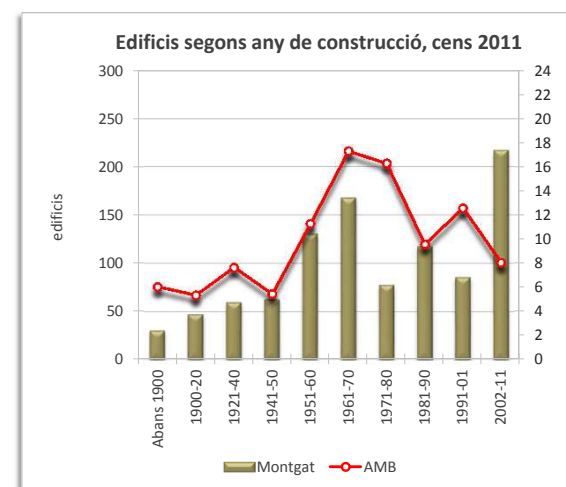
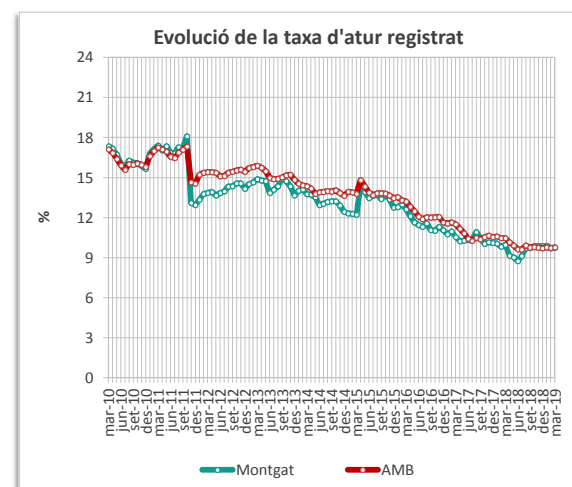
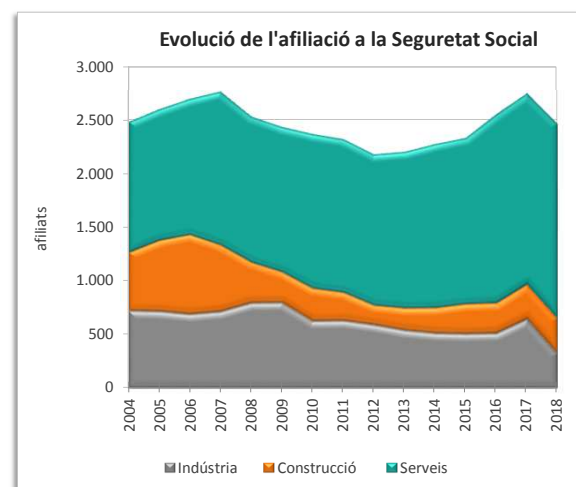


Activitat econòmica

Renda Familiar Disponible per càpita 2018 (€)	16.385	Atur registrat març 2019	537
Índex RFDPIC 2018 (AMB = 100)	80,6	Taxa d'atur	9,7
Població activa 2019 (1trim)	5.511	Atur masculí	202
Afiliació Seguretat Social desembre 2018	2.461	Atur femení	335
% Agricultura	0,2	Atur estranger masculí	22
% Indústria	12,7	Atur estranger femení	28
% Construcció	13,4	Atur jove masculí (<20 a 34 anys)	53
% Serveis	73,8	Atur jove femení (<20 a 34 anys)	59

Edificis i habitatges

Edificis destinats a habitatges 2011	998	Habitatges iniciats 2018	137
% edificis en mal estat o ruïnós	0,5	Habitatges acabats 2018	11
% edificis en estat deficient	7,9	Mitjana anual habitatges acabats 2004-2018	81
Habitatges familiars 2011	4.731	Habitatges HPO iniciats 2018	0
% habitatges principals	92,0	Habitatges HPO acabats 2018	0
% habitatges secundaris	1,9	Mitjana anual habitatges acabats HPO 2004-2018	28
% habitatges no principals buits	6,1		



La davallada que s'observa a la sèrie al novembre de 2011 és deguda a l'actualització de les dades de població activa.

Superfície (km²)	5,3
Densitat de població (habitants/(km²))	2.167

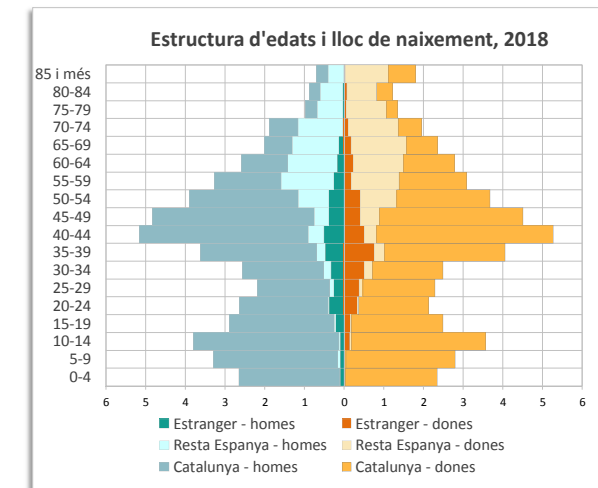
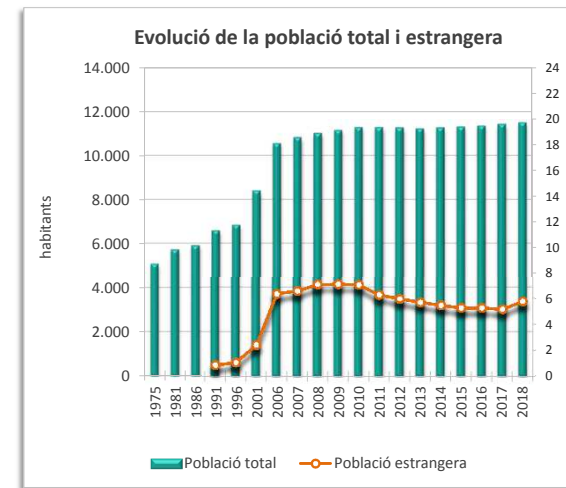
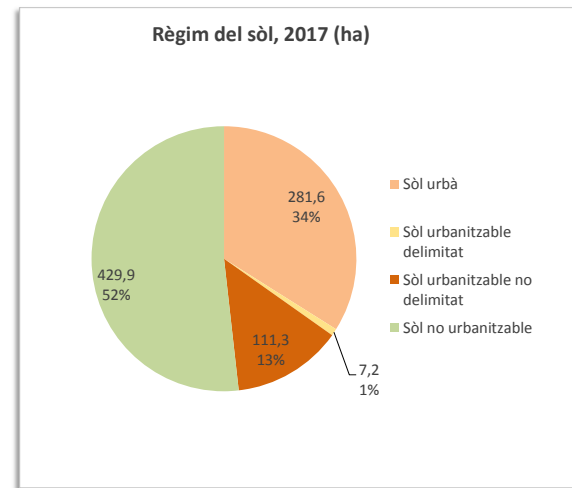
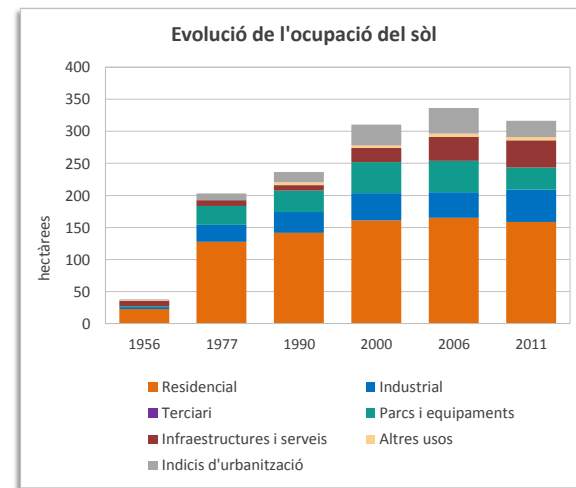
Territori

Superfície segons usos del sòl 2011 (ha)	829,5	Superfície segons planejament 2017 (ha)	830,0
Sòl ocupat (ha)	316,7	Sòl urbà (ha)	281,6
% Ocupació del sòl	38,2	Sòl urbanitzable delimitat (ha)	7,2
% Sòl residencial	50,0	Sòl urbanitzable no delimitat (ha)	111,3
% Sòl no residencial	36,6	Sòl no urbanitzable (ha)	429,9
% Sòl per a infraestructures i sistemes	13,4		
Densitat neta (habitants/ha sòl residencial)	72		

Població

Població 2018	11.486	Taxa de natalitat (‰) ¹	8,7
Homes	5.725	Taxa de mortalitat (‰) ¹	8,7
Dones	5.761	Índex sintètic de fecunditat ¹	1,3
Índex de masculinitat	99,4		
Creixement de població 2013-2018	278	Població estrangera 2018	665
% Creixement de població 2013-2018	2,5	% Població estrangera	5,8
% Població 0-14 anys	18,5	Homes	323
% Població 65 i més anys	15,1	Dones	342
Taxa de joventut (%)	9,1	% Població estrangera de nacionalitat europea	46,5
Índex d'envelliment	81,7	% Població estrangera de nacionalitat africana	18,5
Índex de sobreenvelliment	16,5	% Població estrangera de nacionalitat americana	28,7
Índex de dependència global	50,5	% Població estrangera de la resta del món	6,3

¹ Les dades de les taxes de natalitat, mortalitat i de l'índex sintètic de fecunditat són de l'any 2017

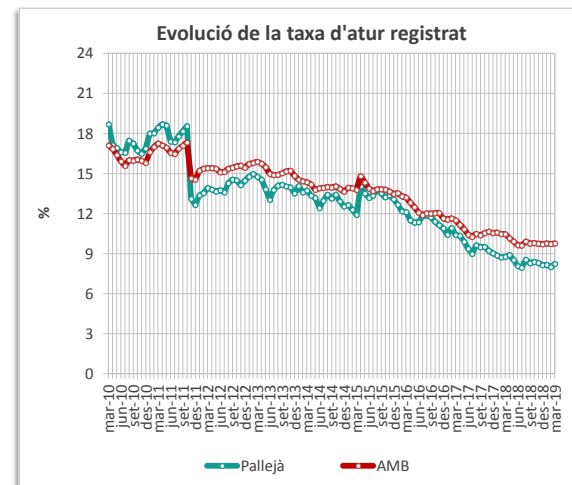
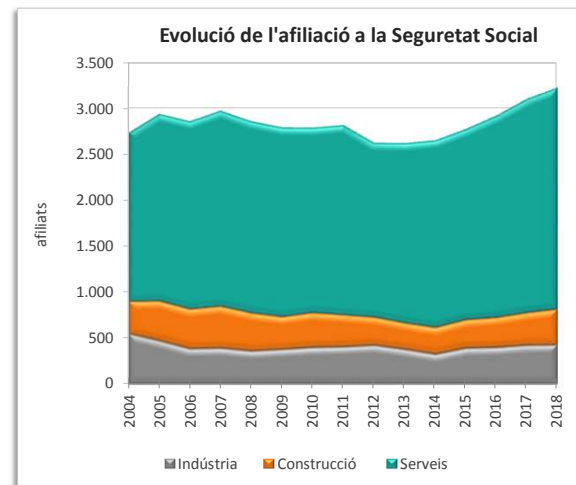


Activitat econòmica

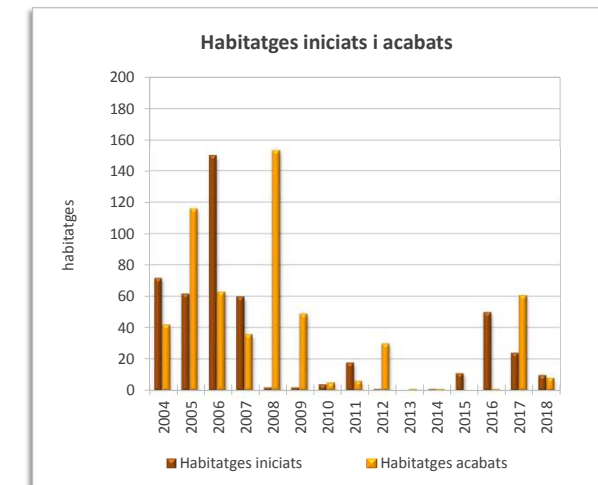
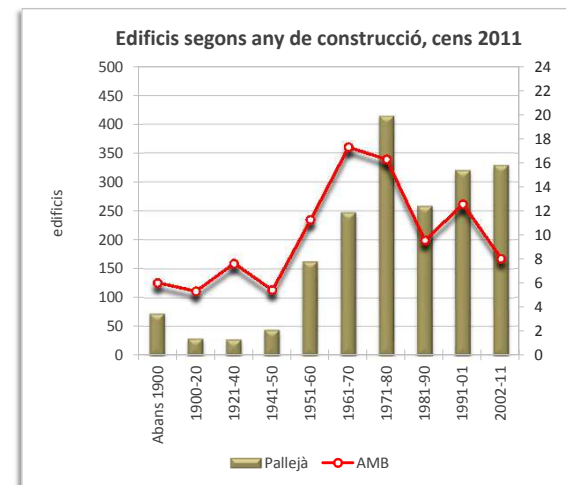
Renda Familiar Disponible per càpita 2018 (€)	20.948	Atur registrat març 2019	448
Índex RFDPD 2018 (AMB = 100)	103,0	Taxa d'atur	8,2
Població activa 2019 (1trim)	5.435	Atur masculí	198
Afiliació Seguretat Social desembre 2018	3.220	Atur femení	250
% Agricultura	0,1	Atur estranger masculí	11
% Indústria	12,9	Atur estranger femení	16
% Construcció	12,1	Atur jove masculí (<20 a 34 anys)	72
% Serveis	74,8	Atur jove femení (<20 a 34 anys)	47

Edificis i habitatges

Edificis destinats a habitatges 2011	1.903	Habitatges iniciats 2018	10
% edificis en mal estat o ruïnós	0,6	Habitatges acabats 2018	8
% edificis en estat deficient	2,6	Mitjana anual habitatges acabats 2004-2018	38
Habitatges familiars 2011	4.794	Habitatges HPO iniciats 2018	0
% habitatges principals	86,5	Habitatges HPO acabats 2018	0
% habitatges secundaris	6,9	Mitjana anual habitatges acabats HPO 2004-2018	5
% habitatges no principals buits	6,6		



La davallada que s'observa a la sèrie al novembre de 2011 és deguda a l'actualització de les dades de població activa.



Superfície (km²)	8,2
Densitat de població (habitants/(km²))	364

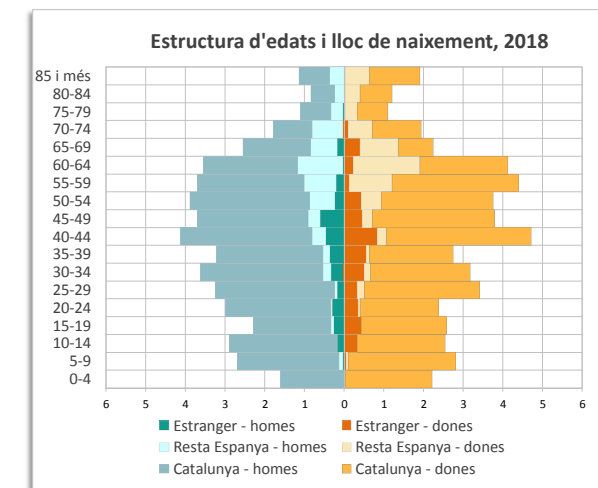
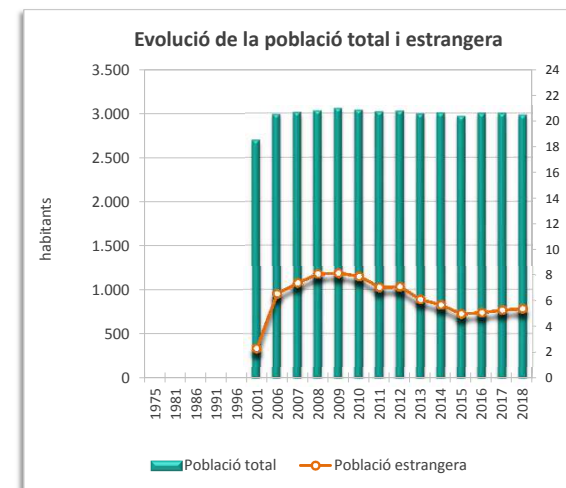
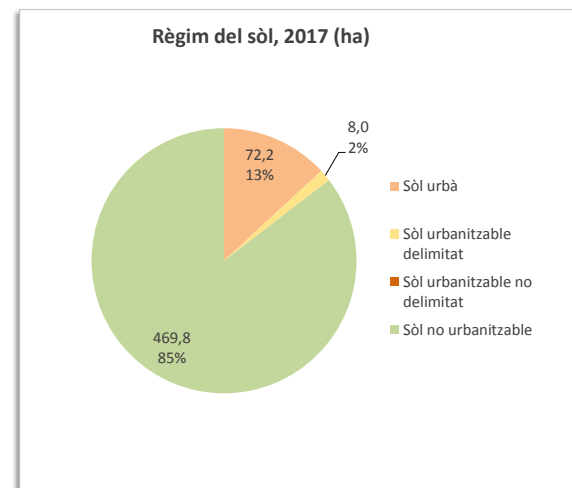
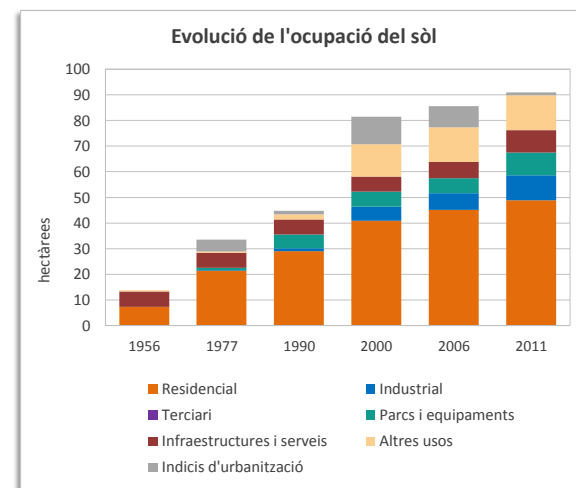
Territori

Superfície segons usos del sòl 2011 (ha)	547,8	Superfície segons planejament 2017 (ha)	550,0
Sòl ocupat (ha)	91,0	Sòl urbà (ha)	72,2
% Ocupació del sòl	16,6	Sòl urbanitzable delimitat (ha)	8,0
% Sòl residencial	53,6	Sòl urbanitzable no delimitat (ha)	0,0
% Sòl no residencial	36,8	Sòl no urbanitzable (ha)	469,8
% Sòl per a infraestructures i sistemes	9,6		
Densitat neta (habitants/ha sòl residencial)	61		

Població

Població 2018	2.982	Taxa de natalitat (‰) ¹	7,3
Homes	1.458	Taxa de mortalitat (‰) ¹	8,3
Dones	1.524	Índex sintètic de fecunditat ¹	1,1
Índex de masculinitat	95,7		
Creixement de població 2013-2018	-9	Població estrangera 2018	162
% Creixement de població 2013-2018	-0,3	% Població estrangera	5,4
% Població 0-14 anys	14,8	Homes	67
% Població 65 i més anys	15,8	Dones	95
Taxa de joventut (%)	9,3	% Població estrangera de nacionalitat europea	30,9
Índex d'envelliment	107,3	% Població estrangera de nacionalitat africana	14,8
Índex de sobreenvelliment	19,3	% Població estrangera de nacionalitat americana	45,7
Índex de dependència global	44,1	% Població estrangera de la resta del món	8,6

¹ Les dades de les taxes de natalitat, mortalitat i de l'índex sintètic de fecunditat són de l'any 2017

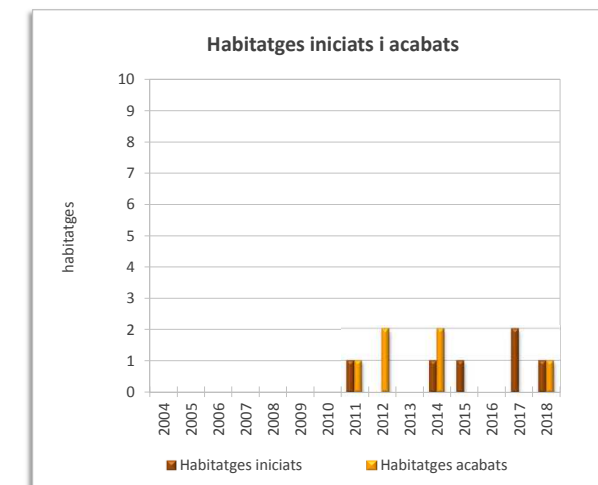
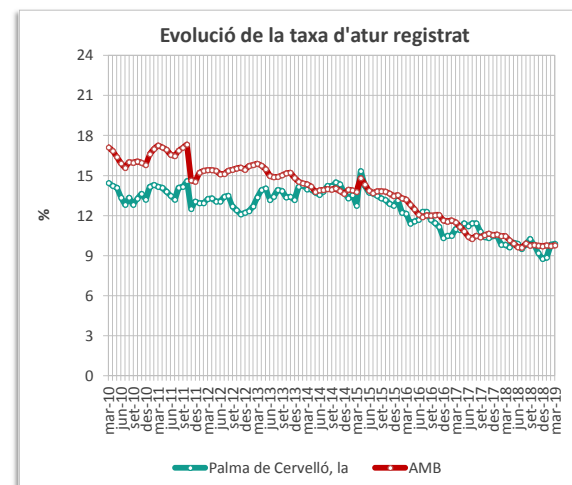
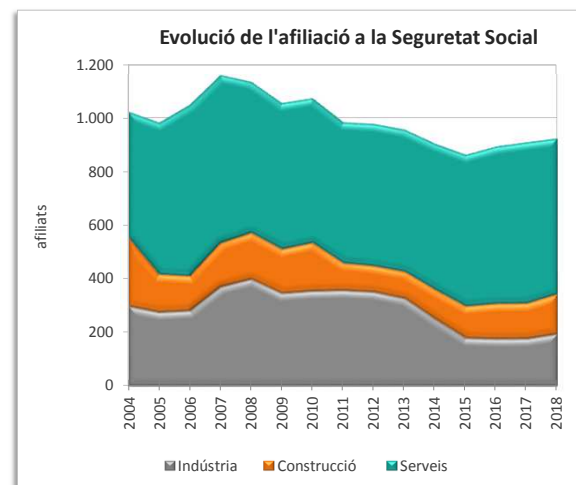


Activitat econòmica

Renda Familiar Disponible per càpita 2018 (€)	20.309	Atur registrat març 2019	145
Índex RFDP 2018 (AMB = 100)	99,9	Taxa d'atur	9,9
Població activa 2019 (1trim)	1.466	Atur masculí	65
Afiliació Seguretat Social desembre 2018	921	Atur femení	80
% Agricultura	0,8	Atur estranger masculí	7
% Indústria	20,3	Atur estranger femení	3
% Construcció	16,1	Atur jove masculí (<20 a 34 anys)	14
% Serveis	62,9	Atur jove femení (<20 a 34 anys)	13

Edificis i habitatges

Edificis destinats a habitatges 2011	623	Habitatges iniciats 2018	1
% edificis en mal estat o ruïnós	0,2	Habitatges acabats 2018	1
% edificis en estat deficient	2,6	Mitjana anual habitatges acabats 2004-2018	0
Habitatges familiars 2011	1.287	Habitatges HPO iniciats 2018	0
% habitatges principals	84,5	Habitatges HPO acabats 2018	0
% habitatges secundaris	6,8	Mitjana anual habitatges acabats HPO 2004-2018	0
% habitatges no principals buits	8,7		



La davallada que s'observa a la sèrie al novembre de 2011 és deguda a l'actualització de les dades de població activa.

Superfície (km²)	9,0
Densitat de població (habitants/(km²))	456

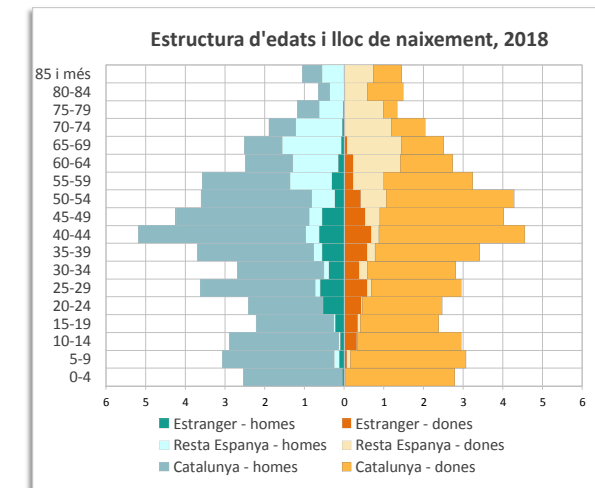
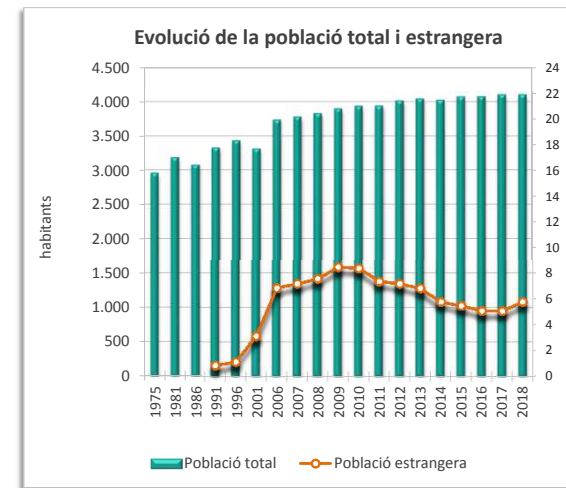
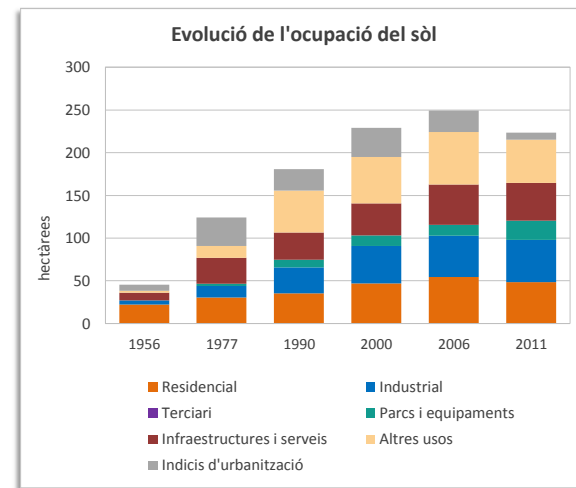
Territori

Superfície segons usos del sòl 2011 (ha)	894,3	Superfície segons planejament 2017 (ha)	900,0
Sòl ocupat (ha)	223,5	Sòl urbà (ha)	116,8
% Ocupació del sòl	25,0	Sòl urbanitzable delimitat (ha)	58,9
% Sòl residencial	21,6	Sòl urbanitzable no delimitat (ha)	88,5
% Sòl no residencial	58,6	Sòl no urbanitzable (ha)	635,8
% Sòl per a infraestructures i sistemes	19,8		
Densitat neta (habitants/ha sòl residencial)	85		

Població

Població 2018	4.103	Taxa de natalitat (‰) ¹	6,6
Homes	2.031	Taxa de mortalitat (‰) ¹	6,3
Dones	2.072	Índex sintètic de fecunditat ¹	1,0
Índex de masculinitat	98,0		
Creixement de població 2013-2018	62	Població estrangera 2018	239
% Creixement de població 2013-2018	1,5	% Població estrangera	5,8
% Població 0-14 anys	17,3	Homes	120
% Població 65 i més anys	16,1	Dones	119
Taxa de joventut (%)	8,5	% Població estrangera de nacionalitat europea	30,5
Índex d'envelliment	93,1	% Població estrangera de nacionalitat africana	28,9
Índex de sobreenvelliment	15,4	% Població estrangera de nacionalitat americana	33,1
Índex de dependència global	50,2	% Població estrangera de la resta del món	7,5

¹ Les dades de les taxes de natalitat, mortalitat i de l'índex sintètic de fecunditat són de l'any 2017

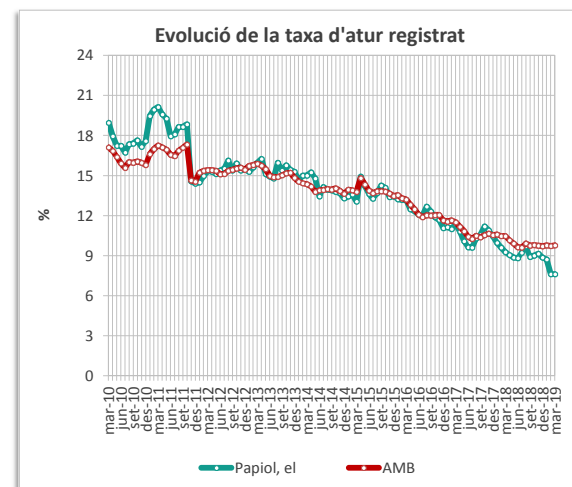
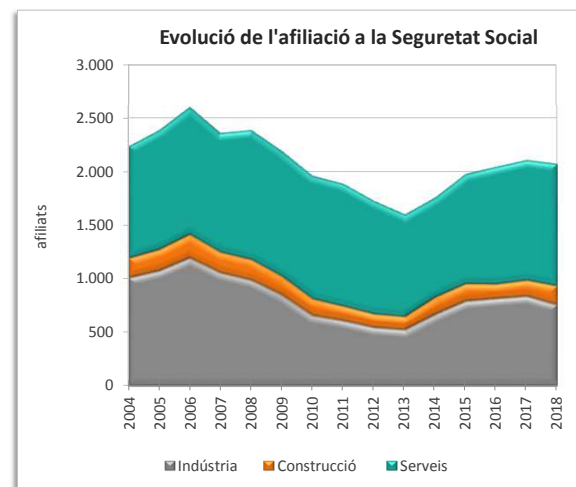


Activitat econòmica

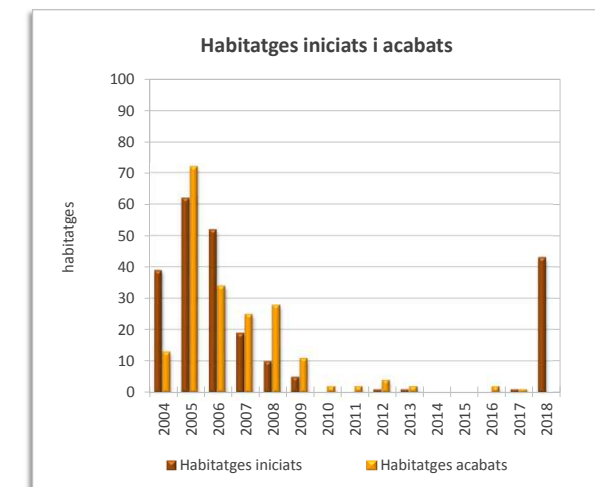
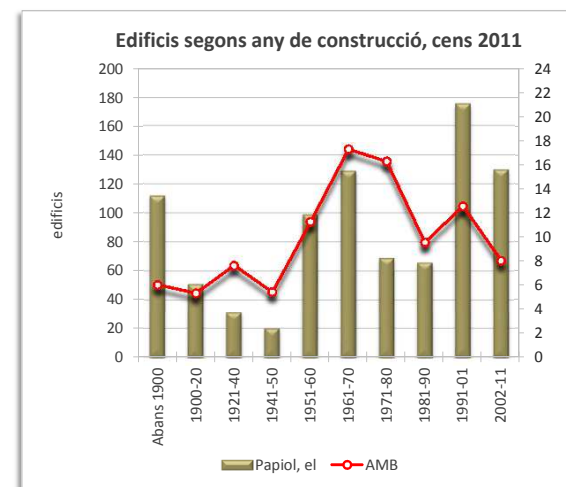
Renda Familiar Disponible per càpita 2018 (€)	20.309	Atur registrat març 2019	154
Índex RFDPD 2018 (AMB = 100)	99,9	Taxa d'atur	7,6
Població activa 2019 (1trim)	2.020	Atur masculí	63
Afiliació Seguretat Social desembre 2018	2.069	Atur femení	91
% Agricultura	1,2	Atur estranger masculí	5
% Indústria	35,2	Atur estranger femení	7
% Construcció	8,6	Atur jove masculí (<20 a 34 anys)	18
% Serveis	55,1	Atur jove femení (<20 a 34 anys)	14

Edificis i habitatges

Edificis destinats a habitatges 2011	882	Habitatges iniciats 2018	43
% edificis en mal estat o ruïnós	1,5	Habitatges acabats 2018	0
% edificis en estat deficient	10,5	Mitjana anual habitatges acabats 2004-2018	13
Habitatges familiars 2011	1.828	Habitatges HPO iniciats 2018	0
% habitatges principals	80,4	Habitatges HPO acabats 2018	0
% habitatges secundaris	8,5	Mitjana anual habitatges acabats HPO 2004-2018	1
% habitatges no principals buits	11,1		



La davallada que s'observa a la sèrie al novembre de 2011 és deguda a l'actualització de les dades de població activa.



Superfície (km²)	31,3
Densitat de població (habitants/(km²))	2.049

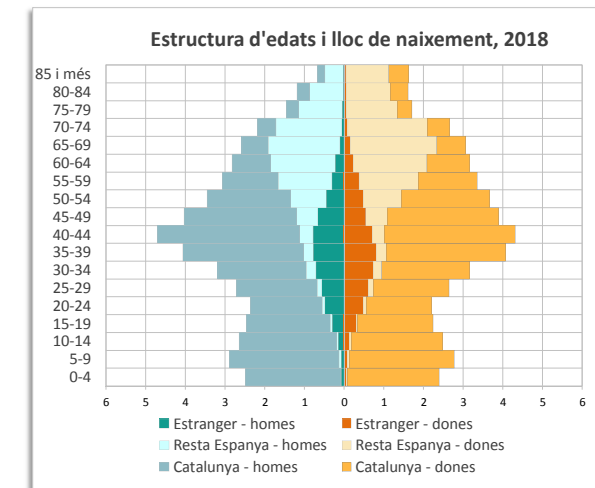
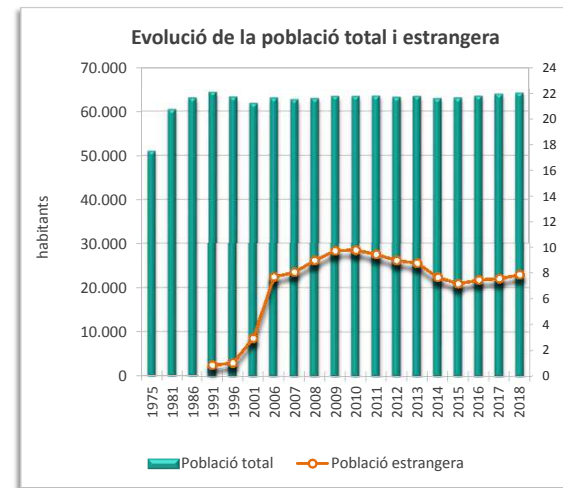
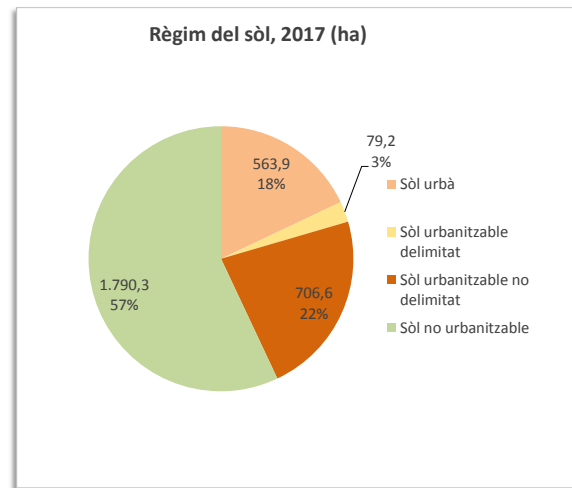
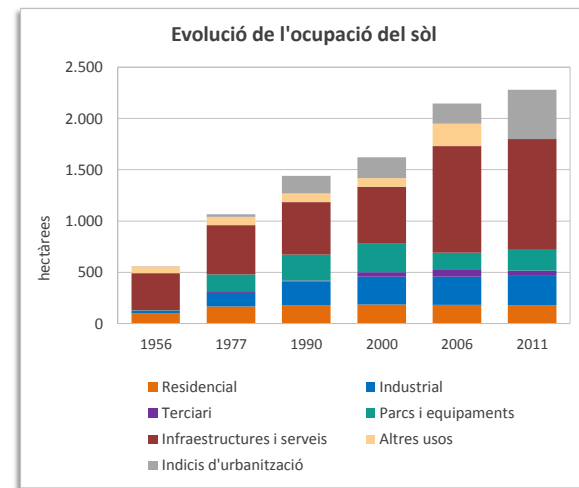
Territori

Superfície segons usos del sòl 2011 (ha)	3.350,1	Superfície segons planejament 2017 (ha)	3.140,0
Sòl ocupat (ha)	2.279,7	Sòl urbà (ha)	563,9
% Ocupació del sòl	68,0	Sòl urbanitzable delimitat (ha)	79,2
% Sòl residencial	7,9	Sòl urbanitzable no delimitat (ha)	706,6
% Sòl no residencial	44,6	Sòl no urbanitzable (ha)	1.790,3
% Sòl per a infraestructures i sistemes	47,5		
Densitat neta (habitants/ha sòl residencial)	357		

Població

Població 2018	64.132	Taxa de natalitat (‰) ¹	8,7
Homes	31.413	Taxa de mortalitat (‰) ¹	7,8
Dones	32.719	Índex sintètic de fecunditat ¹	1,3
Índex de masculinitat	96,0		
Creixement de població 2013-2018	713	Població estrangera 2018	5.072
% Creixement de població 2013-2018	1,1	% Població estrangera	7,9
% Població 0-14 anys	15,7	Homes	2.588
% Població 65 i més anys	18,8	Dones	2.484
Taxa de joventut (%)	8,3	% Població estrangera de nacionalitat europea	26,9
Índex d'envelliment	119,6	% Població estrangera de nacionalitat africana	31,3
Índex de sobreenvelliment	12,3	% Població estrangera de nacionalitat americana	25,5
Índex de dependència global	52,5	% Població estrangera de la resta del món	16,4

¹ Les dades de les taxes de natalitat, mortalitat i de l'índex sintètic de fecunditat són de l'any 2017

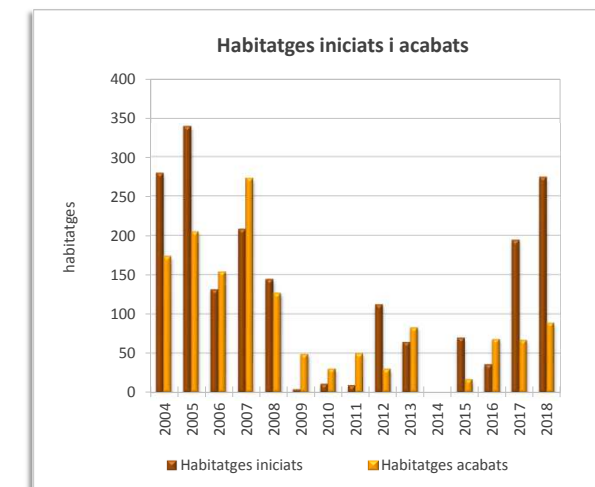
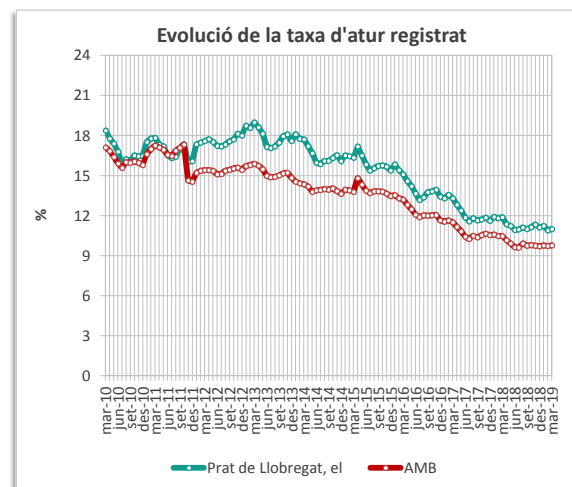
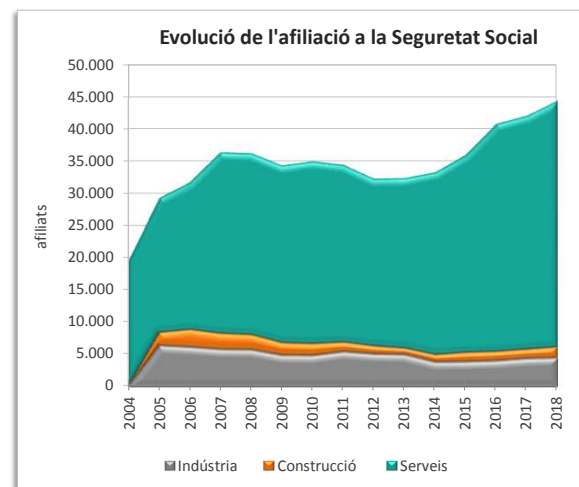


Activitat econòmica

Renda Familiar Disponible per càpita 2018 (€)	15.382	Atur registrat març 2019	3.446
Índex RFDPD 2018 (AMB = 100)	75,6	Taxa d'atur	11,0
Població activa 2019 (1trim)	31.317	Atur masculí	1.440
Afiliació Seguretat Social desembre 2018	44.353	Atur femení	2.006
% Agricultura	0,1	Atur estranger masculí	148
% Indústria	9,9	Atur estranger femení	206
% Construcció	3,8	Atur jove masculí (<20 a 34 anys)	433
% Serveis	86,2	Atur jove femení (<20 a 34 anys)	530

Edificis i habitatges

Edificis destinats a habitatges 2011	4.057	Habitatges iniciats 2018	274
% edificis en mal estat o ruïnós	1,4	Habitatges acabats 2018	89
% edificis en estat deficient	10,3	Mitjana anual habitatges acabats 2004-2018	94
Habitatges familiars 2011	27.081	Habitatges HPO iniciats 2018	0
% habitatges principals	89,6	Habitatges HPO acabats 2018	0
% habitatges secundaris	2,0	Mitjana anual habitatges acabats HPO 2004-2018	33
% habitatges no principals buits	8,5		



La davallada que s'observa a la sèrie al novembre de 2011 és deguda a l'actualització de les dades de població activa.

Superfície (km²)	4,3
Densitat de població (habitants/(km²))	8.918

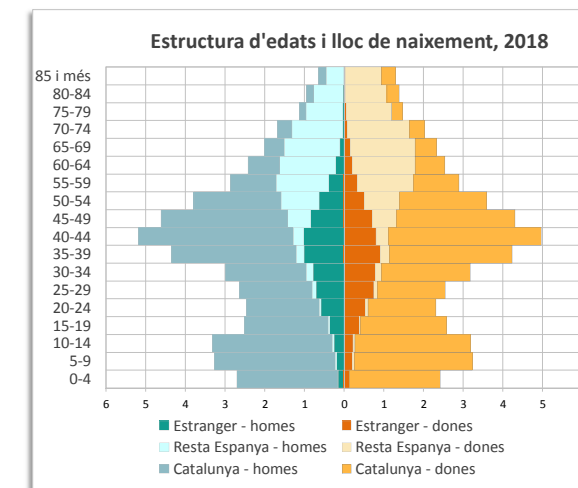
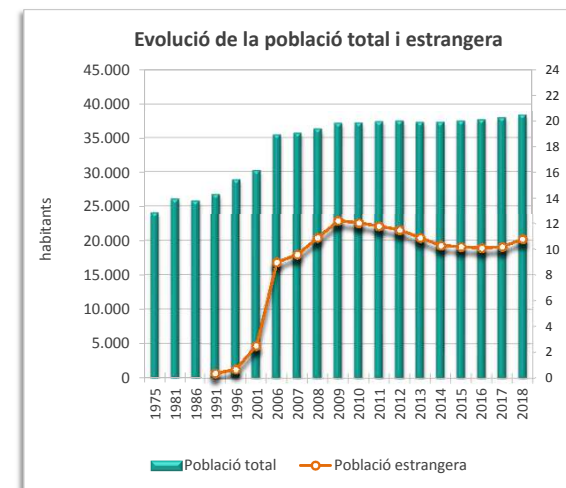
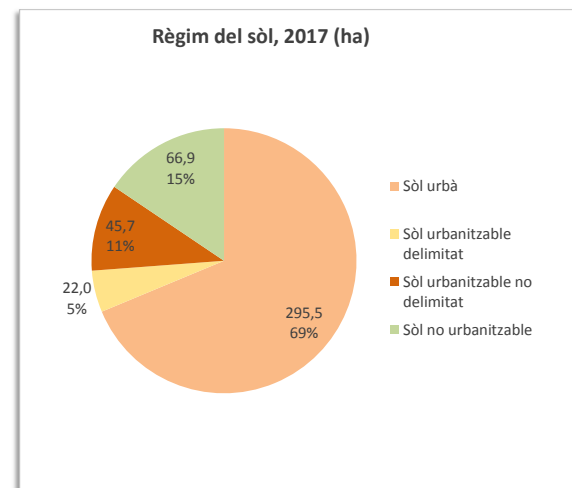
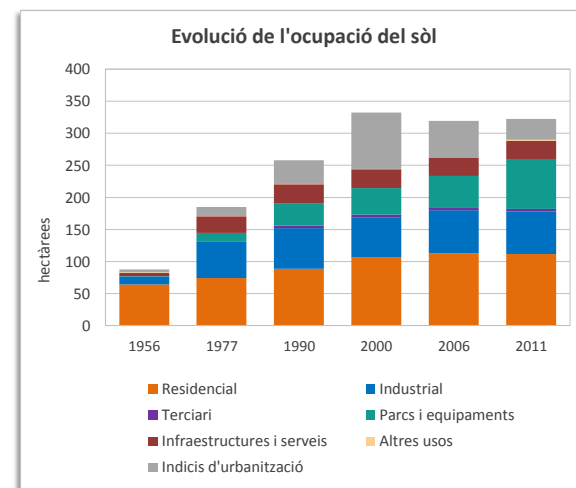
Territori

Superfície segons usos del sòl 2011 (ha)	430,6	Superfície segons planejament 2017 (ha)	430,0
Sòl ocupat (ha)	322,3	Sòl urbà (ha)	295,5
% Ocupació del sòl	74,9	Sòl urbanitzable delimitat (ha)	22,0
% Sòl residencial	34,7	Sòl urbanitzable no delimitat (ha)	45,7
% Sòl no residencial	56,5	Sòl no urbanitzable (ha)	66,9
% Sòl per a infraestructures i sistemes	8,8		
Densitat neta (habitants/ha sòl residencial)	343		

Població

Població 2018	38.347	Taxa de natalitat (‰) ¹	7,9
Homes	18.980	Taxa de mortalitat (‰) ¹	6,3
Dones	19.367	Índex sintètic de fecunditat ¹	1,1
Índex de masculinitat	98,0		
Creixement de població 2013-2018	1.113	Població estrangera 2018	4.149
% Creixement de població 2013-2018	3,0	% Població estrangera	10,8
% Població 0-14 anys	18,1	Homes	2.185
% Població 65 i més anys	14,9	Dones	1.964
Taxa de joventut (%)	8,7	% Població estrangera de nacionalitat europea	22,2
Índex d'envelliment	82,1	% Població estrangera de nacionalitat africana	33,0
Índex de sobreenvelliment	13,0	% Població estrangera de nacionalitat americana	28,1
Índex de dependència global	49,3	% Població estrangera de la resta del món	16,7

¹ Les dades de les taxes de natalitat, mortalitat i de l'índex sintètic de fecunditat són de l'any 2017

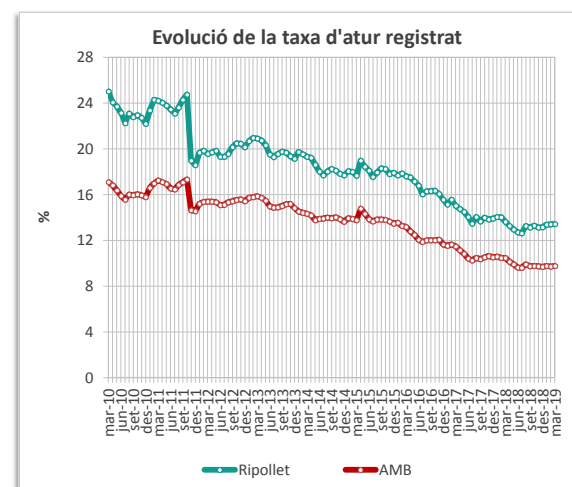
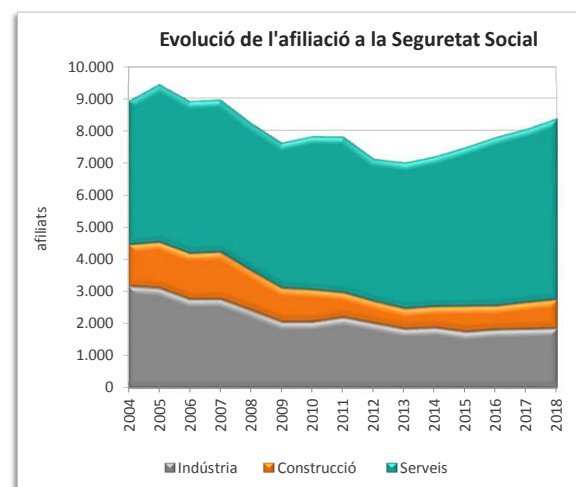


Activitat econòmica

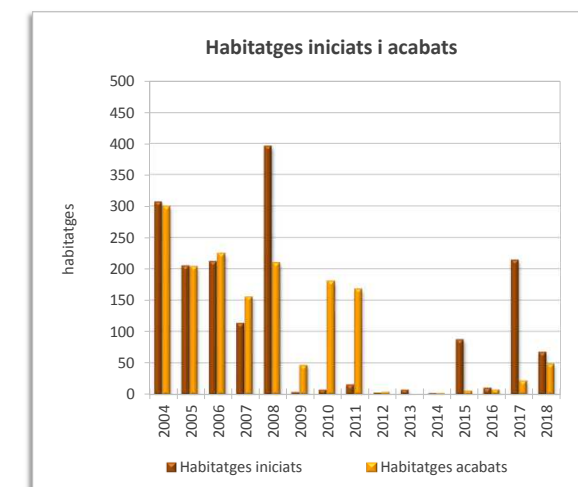
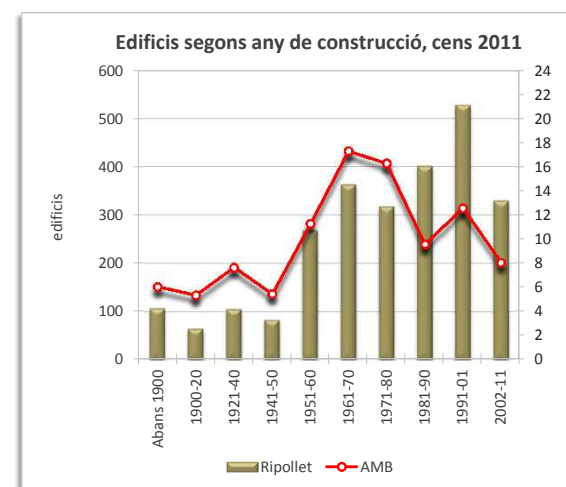
Renda Familiar Disponible per càpita 2018 (€)	13.969	Atur registrat març 2019	2.567
Índex RFDPD 2018 (AMB = 100)	68,7	Taxa d'atur	13,4
Població activa 2019 (1trim)	19.103	Atur masculí	1.062
Afiliació Seguretat Social desembre 2018	8.383	Atur femení	1.505
% Agricultura	0,0	Atur estranger masculí	213
% Indústria	22,0	Atur estranger femení	264
% Construcció	10,7	Atur jove masculí (<20 a 34 anys)	302
% Serveis	67,3	Atur jove femení (<20 a 34 anys)	355

Edificis i habitatges

Edificis destinats a habitatges 2011	2.565	Habitatges iniciats 2018	68
% edificis en mal estat o ruïnós	0,5	Habitatges acabats 2018	49
% edificis en estat deficient	5,7	Mitjana anual habitatges acabats 2004-2018	105
Habitatges familiars 2011	15.049	Habitatges HPO iniciats 2018	0
% habitatges principals	93,2	Habitatges HPO acabats 2018	0
% habitatges secundaris	0,6	Mitjana anual habitatges acabats HPO 2004-2018	21
% habitatges no principals buits	6,2		



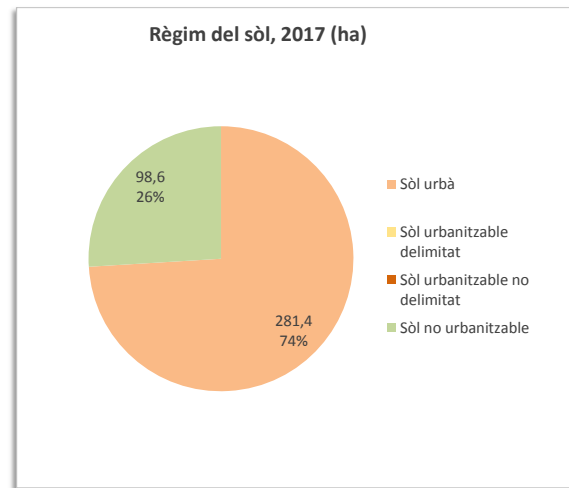
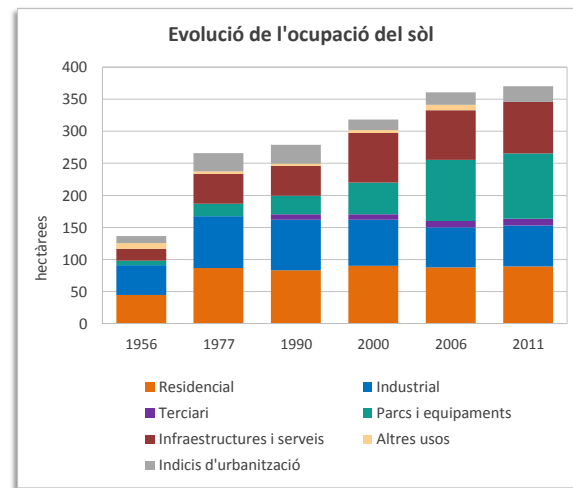
La davallada que s'observa a la sèrie al novembre de 2011 és deguda a l'actualització de les dades de població activa.



Superfície (km²)	3,8
Densitat de població (habitants/(km²))	9.650

Territori

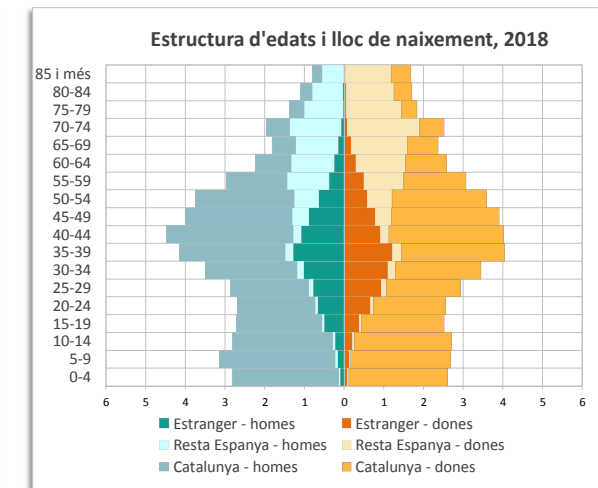
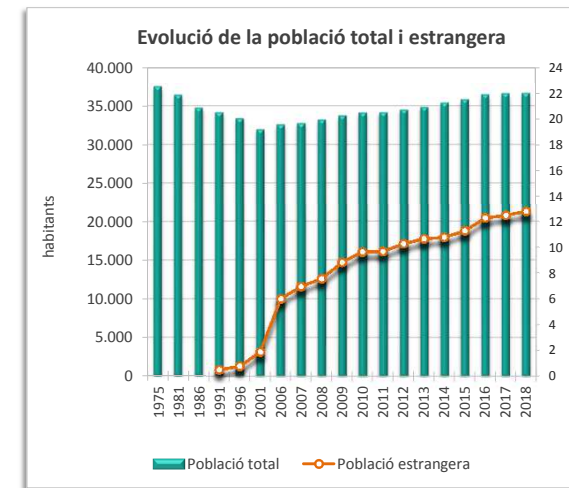
Superfície segons usos del sòl 2011 (ha)	395,1	Superfície segons planejament 2017 (ha)	380,0
Sòl ocupat (ha)	370,5	Sòl urbà (ha)	281,4
% Ocupació del sòl	93,8	Sòl urbanitzable delimitat (ha)	0,0
% Sòl residencial	24,0	Sòl urbanitzable no delimitat (ha)	0,0
% Sòl no residencial	54,3	Sòl no urbanitzable (ha)	98,6
% Sòl per a infraestructures i sistemes	21,7		
Densitat neta (habitants/ha sòl residencial)	413		



Població

Població 2018	36.669	Taxa de natalitat (‰) ¹	9,3
Homes	18.028	Taxa de mortalitat (‰) ¹	8,5
Dones	18.641	Índex sintètic de fecunditat ¹	1,4
Índex de masculinitat	96,7		
Creixement de població 2013-2018	1.847	Població estrangera 2018	4.678
% Creixement de població 2013-2018	5,3	% Població estrangera	12,8
% Població 0-14 anys	16,8	Homes	2.443
% Població 65 i més anys	17,2	Dones	2.235
Taxa de joventut (%)	9,5	% Població estrangera de nacionalitat europea	20,6
Índex d'envelliment	102,5	% Població estrangera de nacionalitat africana	17,1
Índex de sobreenvelliment	14,5	% Població estrangera de nacionalitat americana	27,9
Índex de dependència global	51,5	% Població estrangera de la resta del món	34,4

¹ Les dades de les taxes de natalitat, mortalitat i de l'índex sintètic de fecunditat són de l'any 2017

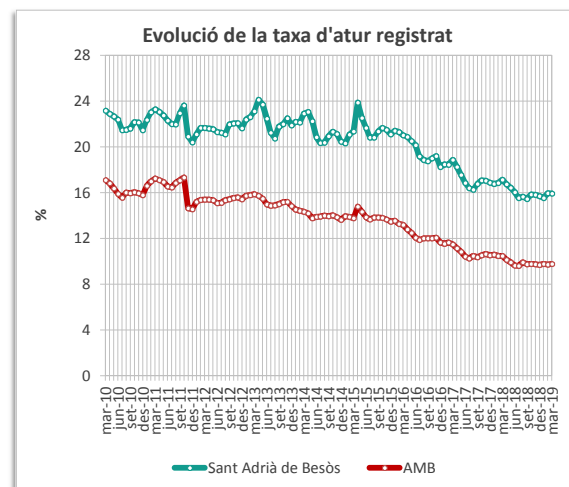
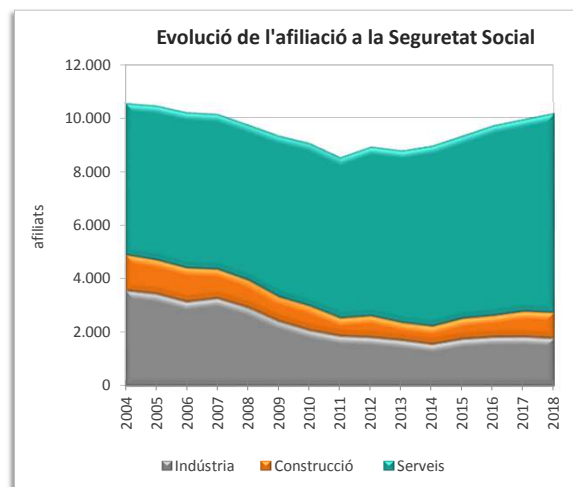


Activitat econòmica

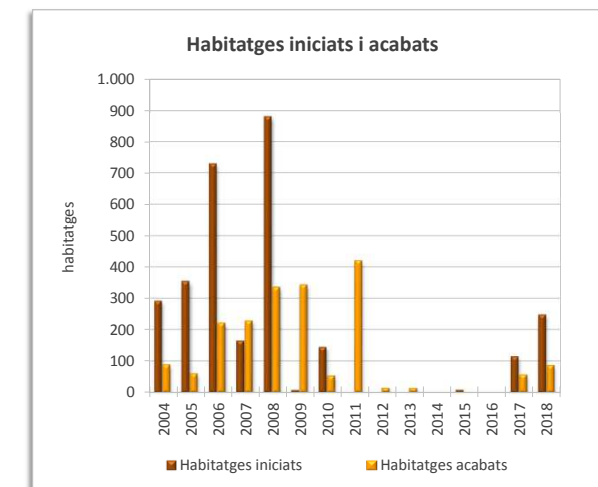
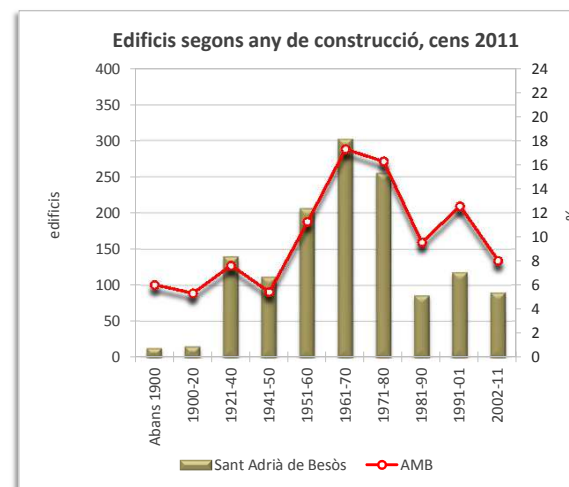
Renda Familiar Disponible per càpita 2018 (€)	15.538	Atur registrat març 2019	2.722
Índex RFDPD 2018 (AMB = 100)	76,4	Taxa d'atur	15,9
Població activa 2019 (1trim)	17.080	Atur masculí	1.189
Afiliació Seguretat Social desembre 2018	10.166	Atur femení	1.533
% Agricultura	0,0	Atur estranger masculí	138
% Indústria	17,4	Atur estranger femení	160
% Construcció	9,5	Atur jove masculí (<20 a 34 anys)	393
% Serveis	73,1	Atur jove femení (<20 a 34 anys)	443

Edificis i habitatges

Edificis destinats a habitatges 2011	1.337	Habitatges iniciats 2018	248
% edificis en mal estat o ruïnós	4,0	Habitatges acabats 2018	87
% edificis en estat deficient	16,3	Mitjana anual habitatges acabats 2004-2018	129
Habitatges familiars 2011	14.692	Habitatges HPO iniciats 2018	0
% habitatges principals	88,7	Habitatges HPO acabats 2018	0
% habitatges secundaris	0,7	Mitjana anual habitatges acabats HPO 2004-2018	119
% habitatges no principals buits	10,6		



La davallada que s'observa a la sèrie al novembre de 2011 és deguda a l'actualització de les dades de població activa.



Superfície (km²)	5,5
Densitat de població (habitants/(km²))	4.969

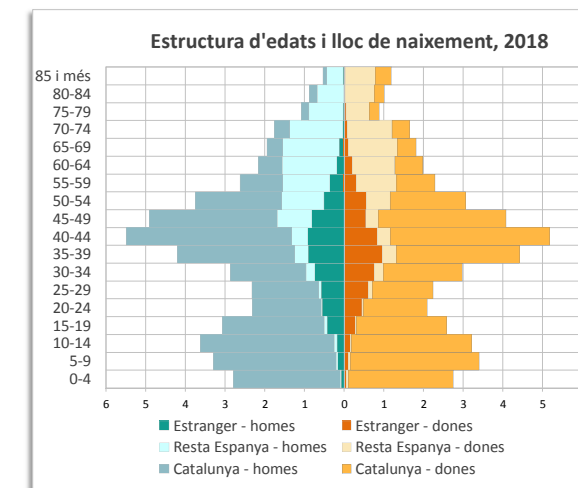
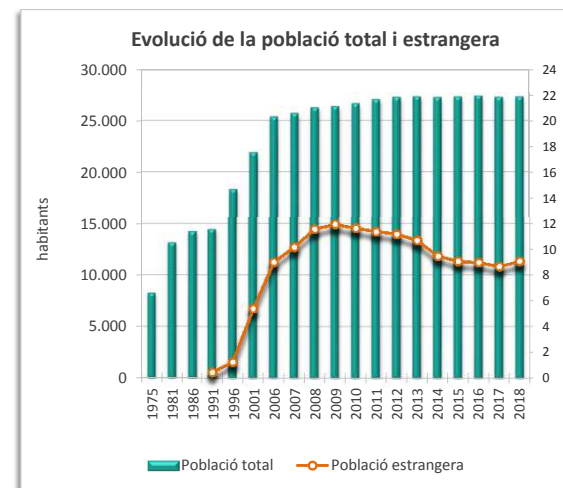
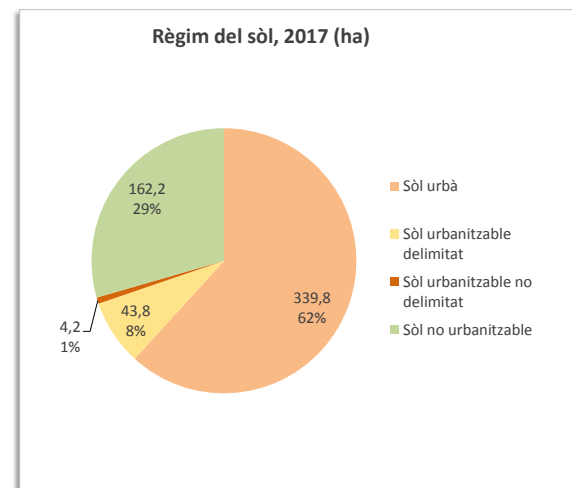
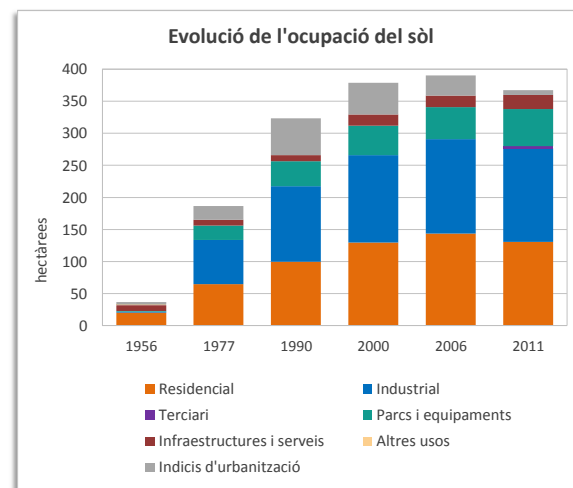
Territori

Superfície segons usos del sòl 2011 (ha)	562,0	Superfície segons planejament 2017 (ha)	550,0
Sòl ocupat (ha)	367,6	Sòl urbà (ha)	339,8
% Ocupació del sòl	65,4	Sòl urbanitzable delimitat (ha)	43,8
% Sòl residencial	35,4	Sòl urbanitzable no delimitat (ha)	4,2
% Sòl no residencial	58,7	Sòl no urbanitzable (ha)	162,2
% Sòl per a infraestructures i sistemes	5,9		
Densitat neta (habitants/ha sòl residencial)	210		

Població

Població 2018	27.332	Taxa de natalitat (‰) ¹	9,8
Homes	13.552	Taxa de mortalitat (‰) ¹	8,6
Dones	13.780	Índex sintètic de fecunditat ¹	1,4
Índex de masculinitat	98,3		
Creixement de població 2013-2018	3	Població estrangera 2018	2.487
% Creixement de població 2013-2018	0,0	% Població estrangera	9,1
% Població 0-14 anys	19,2	Homes	1.297
% Població 65 i més anys	14,5	Dones	1.190
Taxa de joventut (%)	8,8	% Població estrangera de nacionalitat europea	14,4
Índex d'envelliment	75,9	% Població estrangera de nacionalitat africana	53,4
Índex de sobreenvelliment	12,9	% Població estrangera de nacionalitat americana	20,1
Índex de dependència global	50,8	% Població estrangera de la resta del món	12,0

¹ Les dades de les taxes de natalitat, mortalitat i de l'índex sintètic de fecunditat són de l'any 2017

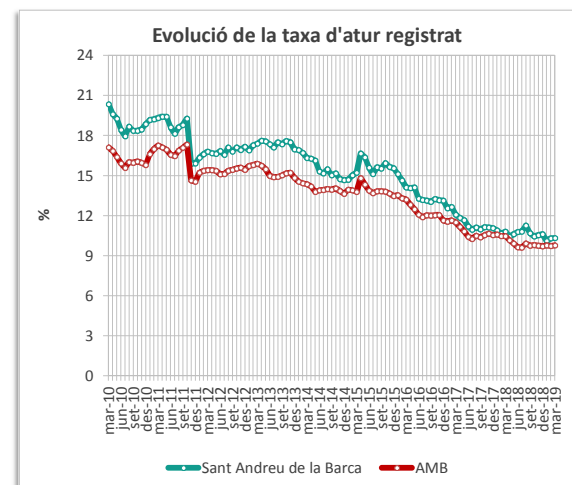
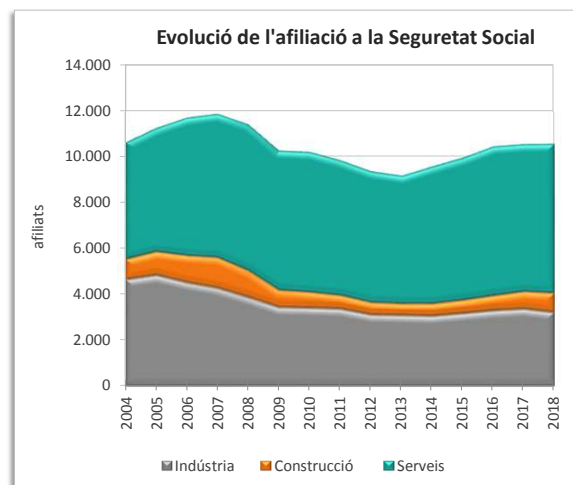


Activitat econòmica

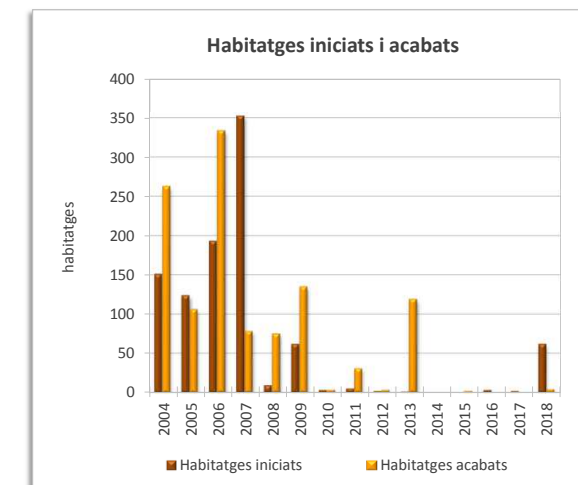
Renda Familiar Disponible per càpita 2018 (€)	15.559	Atur registrat març 2019	1.375
Índex RFDPD 2018 (AMB = 100)	76,5	Taxa d'atur	10,3
Població activa 2019 (1trim)	13.311	Atur masculí	538
Afiliació Seguretat Social desembre 2018	10.528	Atur femení	837
% Agricultura	0,1	Atur estranger masculí	95
% Indústria	30,3	Atur estranger femení	150
% Construcció	8,0	Atur jove masculí (<20 a 34 anys)	135
% Serveis	61,6	Atur jove femení (<20 a 34 anys)	174

Edificis i habitatges

Edificis destinats a habitatges 2011	2.177	Habitatges iniciats 2018	62
% edificis en mal estat o ruïnós	0,5	Habitatges acabats 2018	4
% edificis en estat deficient	2,5	Mitjana anual habitatges acabats 2004-2018	77
Habitatges familiars 2011	10.301	Habitatges HPO iniciats 2018	0
% habitatges principals	96,9	Habitatges HPO acabats 2018	0
% habitatges secundaris	0,8	Mitjana anual habitatges acabats HPO 2004-2018	17
% habitatges no principals buits	2,3		



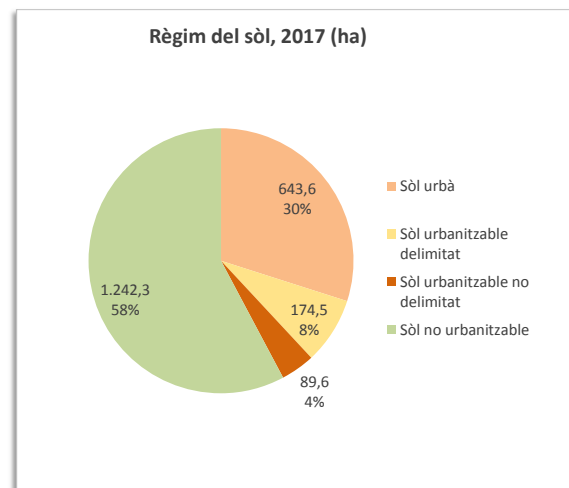
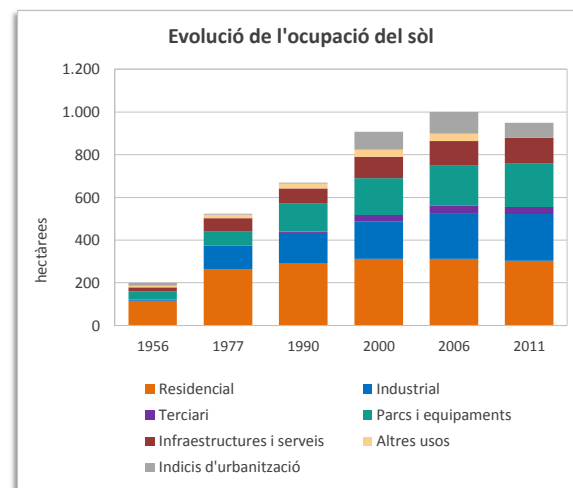
La davallada que s'observa a la sèrie al novembre de 2011 és deguda a l'actualització de les dades de població activa.



Superfície (km²)	22,1
Densitat de població (habitants/(km²))	3.751

Territori

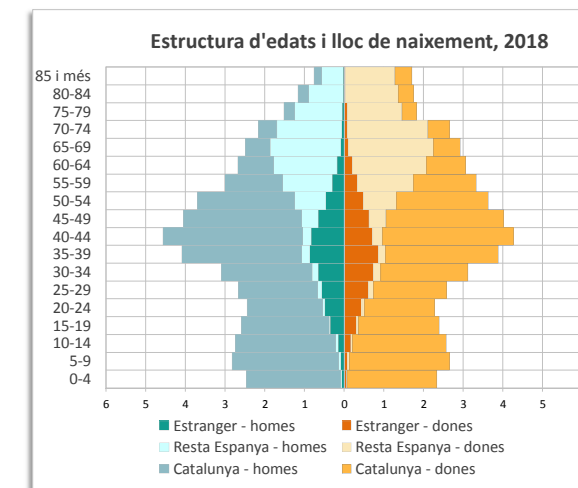
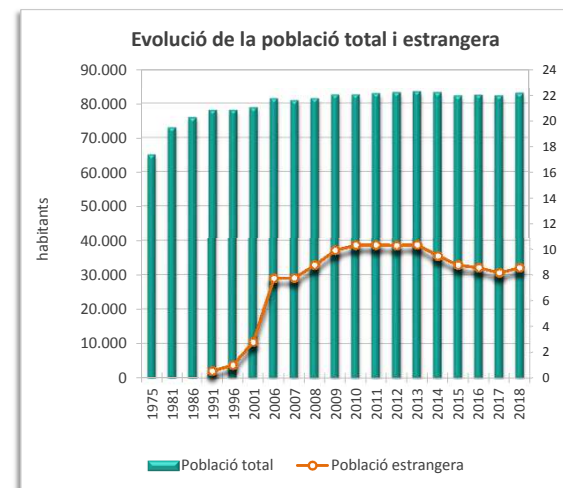
Superfície segons usos del sòl 2011 (ha)	2.146,7	Superfície segons planejament 2017 (ha)	2.150,0
Sòl ocupat (ha)	949,4	Sòl urbà (ha)	643,6
% Ocupació del sòl	44,2	Sòl urbanitzable delimitat (ha)	174,5
% Sòl residencial	32,0	Sòl urbanitzable no delimitat (ha)	89,6
% Sòl no residencial	55,4	Sòl no urbanitzable (ha)	1.242,3
% Sòl per a infraestructures i sistemes	12,6		
Densitat neta (habitants/ha sòl residencial)	273		



Població

Població 2018	82.904	Taxa de natalitat (‰) ¹	9,4
Homes	40.601	Taxa de mortalitat (‰) ¹	8,2
Dones	42.303	Índex sintètic de fecunditat ¹	1,5
Índex de masculinitat	96,0		
Creixement de població 2013-2018	-504	Població estrangera 2018	7.168
% Creixement de població 2013-2018	-0,6	% Població estrangera	8,6
% Població 0-14 anys	15,6	Homes	3.667
% Població 65 i més anys	18,9	Dones	3.501
Taxa de joventut (%)	8,6	% Població estrangera de nacionalitat europea	16,2
Índex d'envelliment	121,2	% Població estrangera de nacionalitat africana	37,7
Índex de sobreenvelliment	13,1	% Població estrangera de nacionalitat americana	29,2
Índex de dependència global	52,8	% Població estrangera de la resta del món	16,9

¹ Les dades de les taxes de natalitat, mortalitat i de l'índex sintètic de fecunditat són de l'any 2017

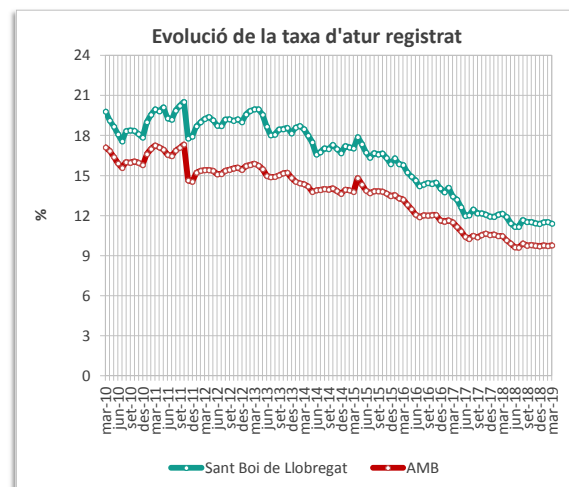
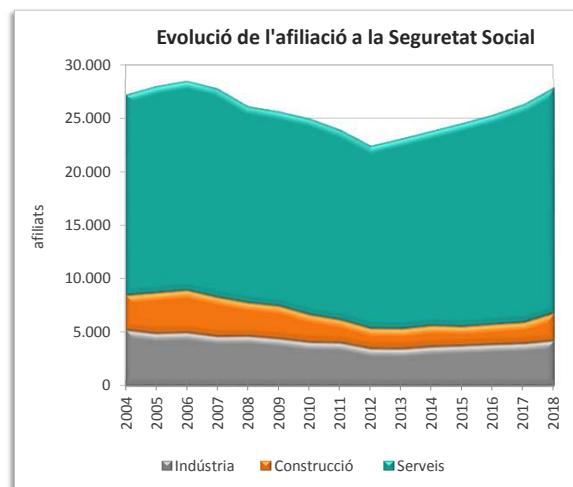


Activitat econòmica

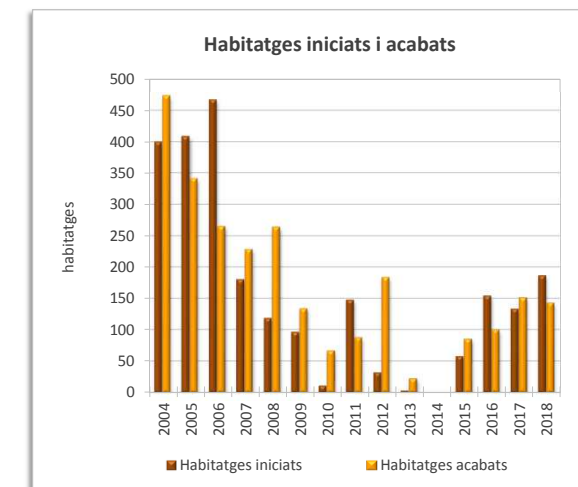
Renda Familiar Disponible per càpita 2018 (€)	15.113	Atur registrat març 2019	4.671
Índex RFDPD 2018 (AMB = 100)	74,3	Taxa d'atur	11,4
Població activa 2019 (1trim)	40.935	Atur masculí	1.892
Afiliació Seguretat Social desembre 2018	27.903	Atur femení	2.779
% Agricultura	0,2	Atur estranger masculí	296
% Indústria	14,8	Atur estranger femení	436
% Construcció	9,3	Atur jove masculí (<20 a 34 anys)	564
% Serveis	75,7	Atur jove femení (<20 a 34 anys)	677

Edificis i habitatges

Edificis destinats a habitatges 2011	5.895	Habitatges iniciats 2018	187
% edificis en mal estat o ruïnós	2,2	Habitatges acabats 2018	143
% edificis en estat deficient	7,3	Mitjana anual habitatges acabats 2004-2018	170
Habitatges familiars 2011	34.508	Habitatges HPO iniciats 2018	0
% habitatges principals	88,6	Habitatges HPO acabats 2018	0
% habitatges secundaris	1,8	Mitjana anual habitatges acabats HPO 2004-2018	20
% habitatges no principals buits	9,5		



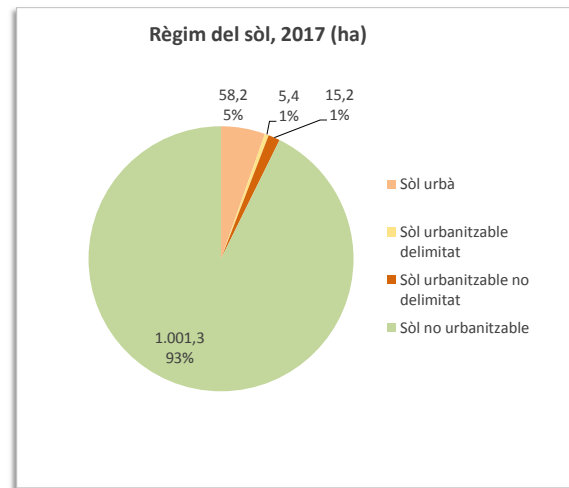
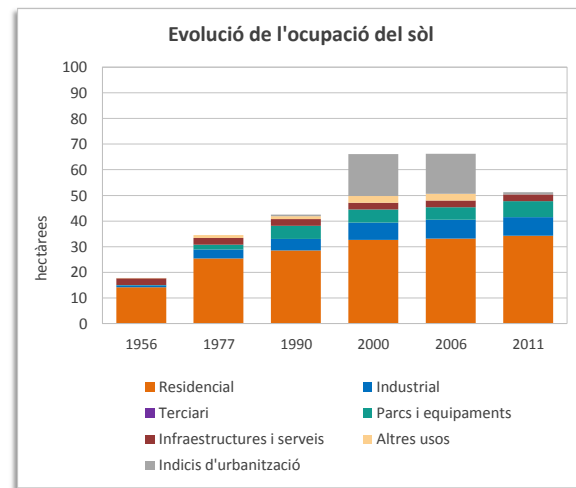
La davallada que s'observa a la sèrie al novembre de 2011 és deguda a l'actualització de les dades de població activa.



Superfície (km²)	10,8
Densitat de població (habitants/(km²))	380

Territori

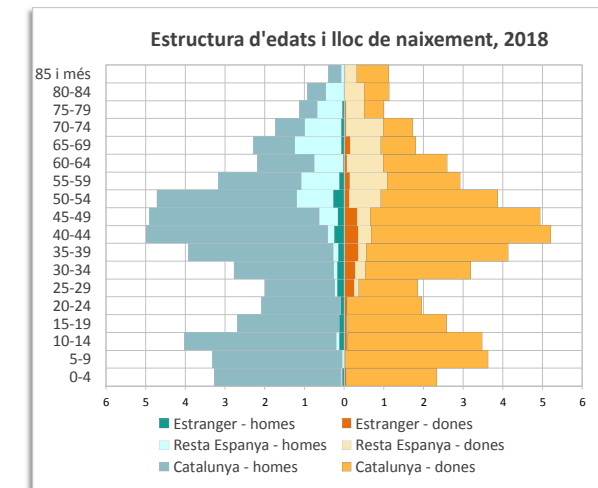
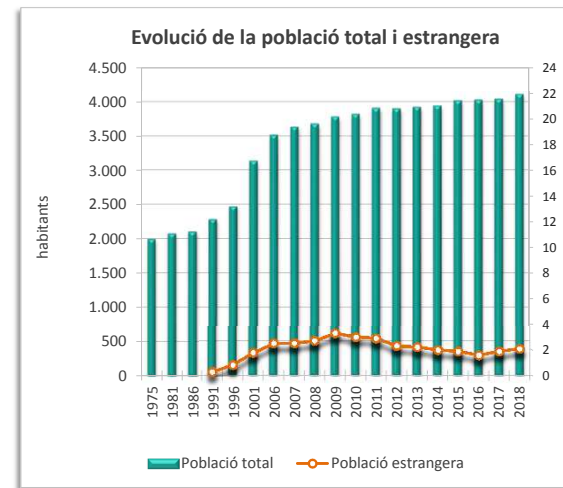
Superfície segons usos del sòl 2011 (ha)	1.080,7	Superfície segons planejament 2017 (ha)	1.080,0
Sòl ocupat (ha)	51,2	Sòl urbà (ha)	58,2
% Ocupació del sòl	4,7	Sòl urbanitzable delimitat (ha)	5,4
% Sòl residencial	66,9	Sòl urbanitzable no delimitat (ha)	15,2
% Sòl no residencial	28,0	Sòl no urbanitzable (ha)	1.001,3
% Sòl per a infraestructures i sistemes	5,1		
Densitat neta (habitants/ha sòl residencial)	120		



Població

Població 2018	4.107	Taxa de natalitat (‰) ¹	12,4
Homes	2.074	Taxa de mortalitat (‰) ¹	5,2
Dones	2.033	Índex sintètic de fecunditat ¹	1,8
Índex de masculinitat	102,0		
Creixement de població 2013-2018	187	Població estrangera 2018	88
% Creixement de població 2013-2018	4,8	% Població estrangera	2,1
% Població 0-14 anys	20,0	Homes	42
% Població 65 i més anys	13,2	Dones	46
Taxa de joventut (%)	8,4	% Població estrangera de nacionalitat europea	36,4
Índex d'envelliment	66,1	% Població estrangera de nacionalitat africana	21,6
Índex de sobreenvelliment	11,4	% Població estrangera de nacionalitat americana	37,5
Índex de dependència global	49,9	% Població estrangera de la resta del món	4,5

¹ Les dades de les taxes de natalitat, mortalitat i de l'índex sintètic de fecunditat són de l'any 2017

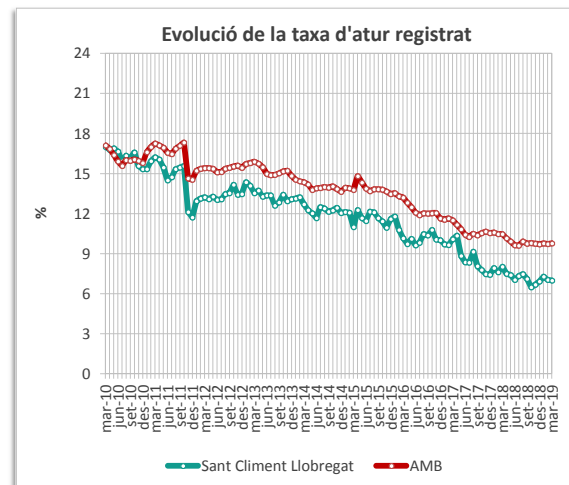
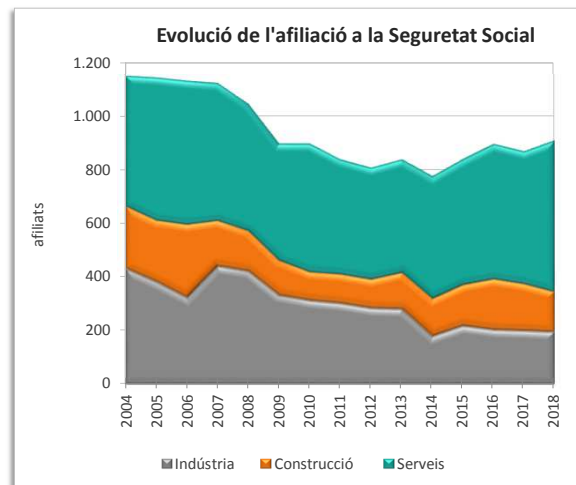


Activitat econòmica

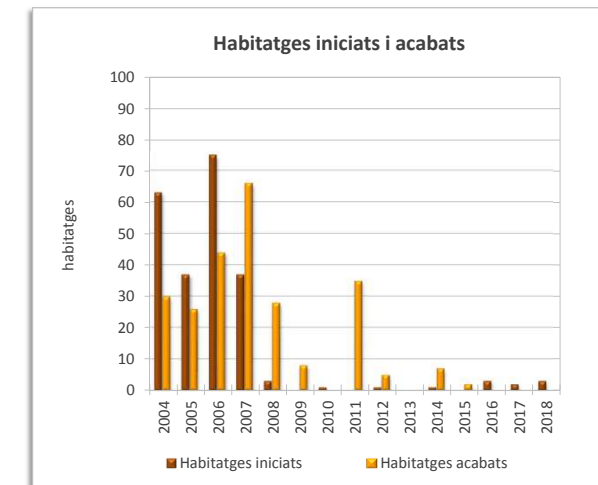
Renda Familiar Disponible per càpita 2018 (€)	20.309	Atur registrat març 2019	141
Índex RFDPD 2018 (AMB = 100)	99,9	Taxa d'atur	7,0
Població activa 2019 (1trim)	2.017	Atur masculí	55
Afiliació Seguretat Social desembre 2018	910	Atur femení	86
% Agricultura	2,5	Atur estranger masculí	1
% Indústria	18,8	Atur estranger femení	2
% Construcció	16,5	Atur jove masculí (<20 a 34 anys)	20
% Serveis	62,2	Atur jove femení (<20 a 34 anys)	14

Edificis i habitatges

Edificis destinats a habitatges 2011	958	Habitatges iniciats 2018	3
% edificis en mal estat o ruïnós	0,6	Habitatges acabats 2018	0
% edificis en estat deficient	5,1	Mitjana anual habitatges acabats 2004-2018	17
Habitatges familiars 2011	1.632	Habitatges HPO iniciats 2018	0
% habitatges principals	83,6	Habitatges HPO acabats 2018	0
% habitatges secundaris	2,1	Mitjana anual habitatges acabats HPO 2004-2018	0
% habitatges no principals buits	14,3		



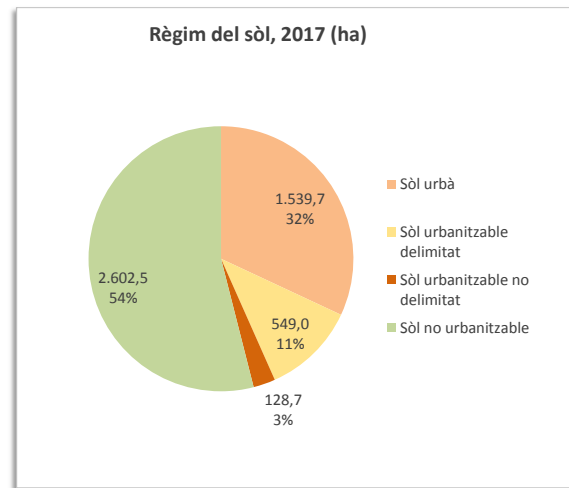
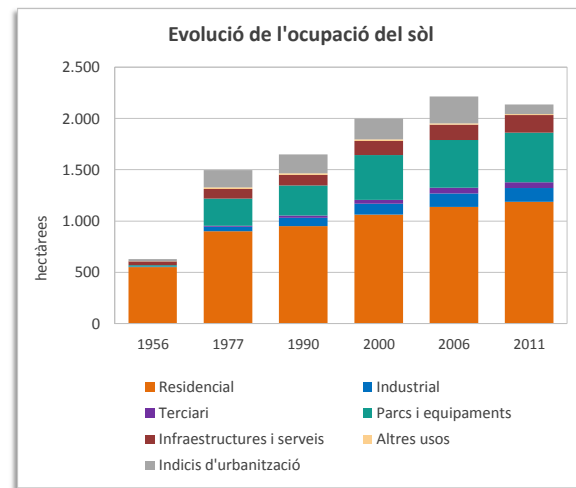
La davallada que s'observa a la sèrie al novembre de 2011 és deguda a l'actualització de les dades de població activa.



Superfície (km²)	48,2
Densitat de població (habitants/(km²))	1.881

Territori

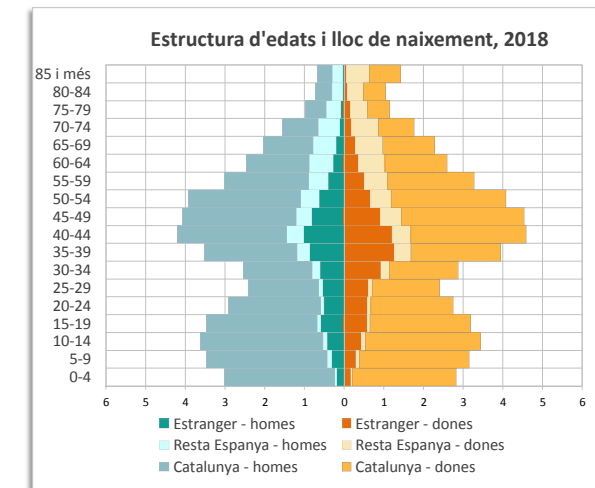
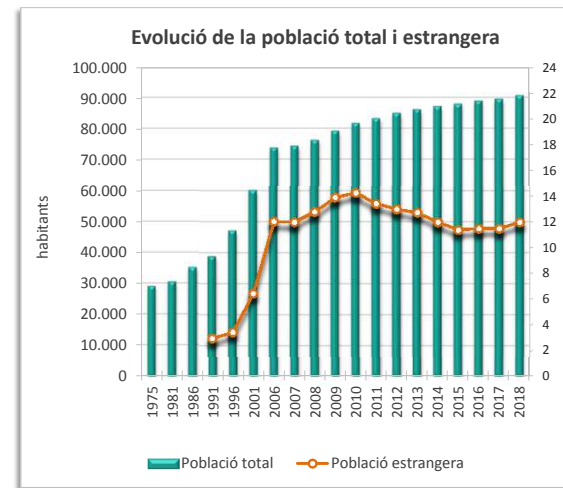
Superfície segons usos del sòl 2011 (ha)	4.823,6	Superfície segons planejament 2017 (ha)	4.820,0
Sòl ocupat (ha)	2.137,6	Sòl urbà (ha)	1.539,7
% Ocupació del sòl	44,3	Sòl urbanitzable delimitat (ha)	549,0
% Sòl residencial	55,5	Sòl urbanitzable no delimitat (ha)	128,7
% Sòl no residencial	36,5	Sòl no urbanitzable (ha)	2.602,5
% Sòl per a infraestructures i sistemes	8,0		
Densitat neta (habitants/ha sòl residencial)	76		



Població

Població 2018	90.664	Taxa de natalitat (‰) ¹	10,2
Homes	44.106	Taxa de mortalitat (‰) ¹	6,1
Dones	46.558	Índex sintètic de fecunditat ¹	1,5
Índex de masculinitat	94,7		
Creixement de població 2013-2018	4.556	Població estrangera 2018	10.847
% Creixement de població 2013-2018	5,3	% Població estrangera	12,0
% Població 0-14 anys	19,5	Homes	5.103
% Població 65 i més anys	13,6	Dones	5.744
Taxa de joventut (%)	10,9	% Població estrangera de nacionalitat europea	48,4
Índex d'envelliment	69,7	% Població estrangera de nacionalitat africana	5,4
Índex de sobreenvelliment	15,3	% Població estrangera de nacionalitat americana	36,9
Índex de dependència global	49,6	% Població estrangera de la resta del món	9,3

¹ Les dades de les taxes de natalitat, mortalitat i de l'índex sintètic de fecunditat són de l'any 2017

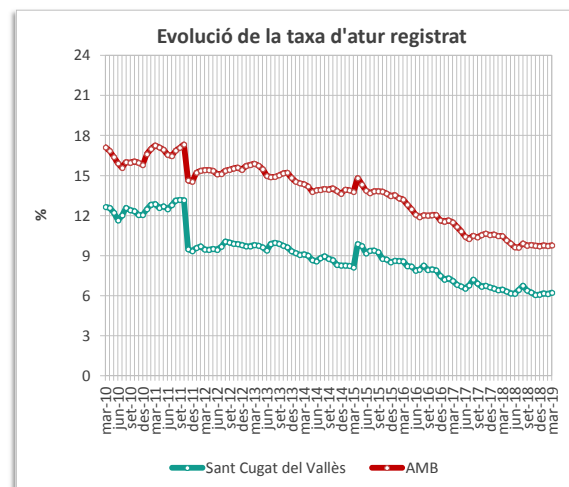
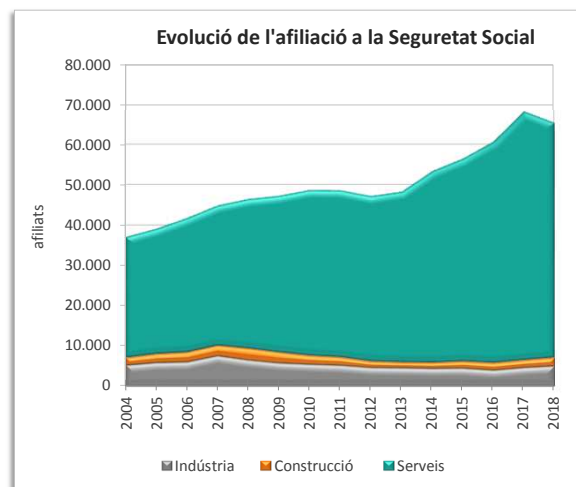


Activitat econòmica

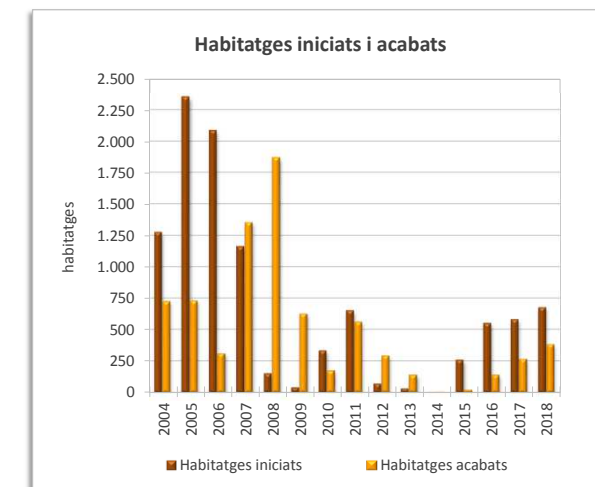
Renda Familiar Disponible per càpita 2018 (€)	25.023	Atur registrat març 2019	2.592
Índex RFDPD 2018 (AMB = 100)	123,0	Taxa d'atur	6,2
Població activa 2019 (1trim)	41.644	Atur masculí	1.186
Afiliació Seguretat Social desembre 2018	65.319	Atur femení	1.406
% Agricultura	0,1	Atur estranger masculí	168
% Indústria	7,6	Atur estranger femení	181
% Construcció	3,2	Atur jove masculí (<20 a 34 anys)	285
% Serveis	89,2	Atur jove femení (<20 a 34 anys)	266

Edificis i habitatges

Edificis destinats a habitatges 2011	11.892	Habitatges iniciats 2018	676
% edificis en mal estat o ruïnós	0,7	Habitatges acabats 2018	386
% edificis en estat deficient	6,2	Mitjana anual habitatges acabats 2004-2018	508
Habitatges familiars 2011	33.336	Habitatges HPO iniciats 2018	99
% habitatges principals	88,9	Habitatges HPO acabats 2018	0
% habitatges secundaris	4,3	Mitjana anual habitatges acabats HPO 2004-2018	73
% habitatges no principals buits	6,8		



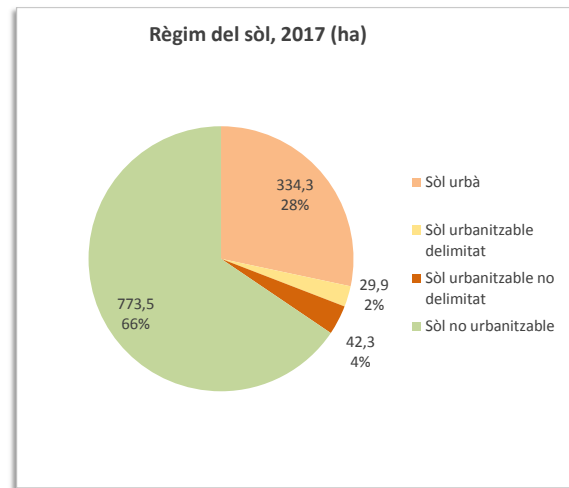
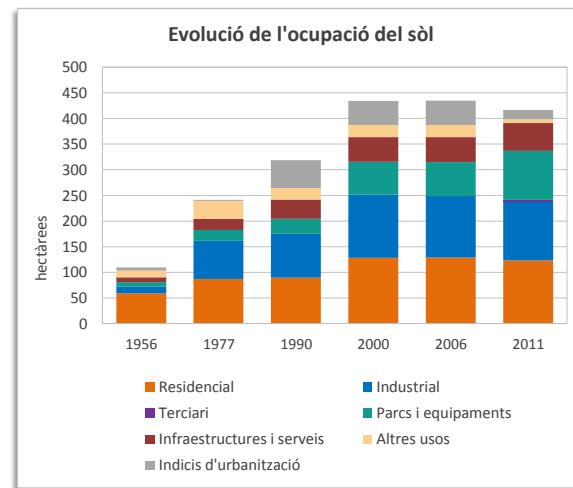
La davallada que s'observa a la sèrie al novembre de 2011 és deguda a l'actualització de les dades de població activa.



Superfície (km²)	11,8
Densitat de població (habitants/(km²))	3.769

Territori

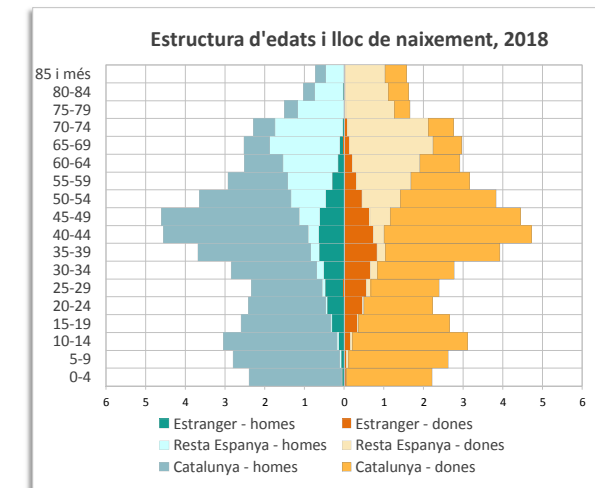
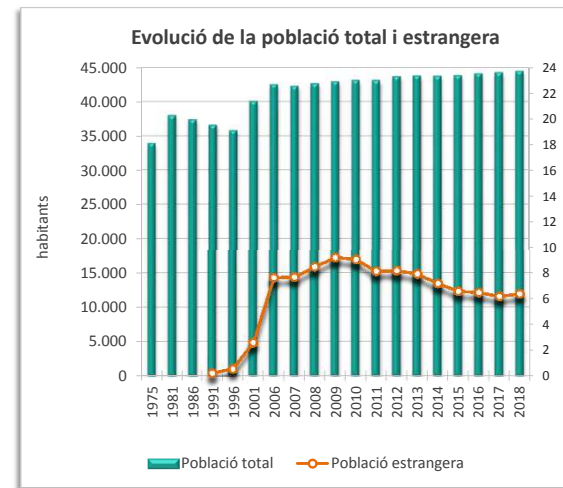
Superfície segons usos del sòl 2011 (ha)	1.182,2	Superfície segons planejament 2017 (ha)	1.180,0
Sòl ocupat (ha)	416,7	Sòl urbà (ha)	334,3
% Ocupació del sòl	35,3	Sòl urbanitzable delimitat (ha)	29,9
% Sòl residencial	29,5	Sòl urbanitzable no delimitat (ha)	42,3
% Sòl no residencial	57,4	Sòl no urbanitzable (ha)	773,5
% Sòl per a infraestructures i sistemes	13,1		
Densitat neta (habitants/ha sòl residencial)	362		



Població

Població 2018	44.474	Taxa de natalitat (‰) ¹	8,3
Homes	21.536	Taxa de mortalitat (‰) ¹	7,1
Dones	22.938	Índex sintètic de fecunditat ¹	1,3
Índex de masculinitat	93,9		
Creixement de població 2013-2018	705	Població estrangera 2018	2.867
% Creixement de població 2013-2018	1,6	% Població estrangera	6,4
% Població 0-14 anys	16,2	Homes	1.335
% Població 65 i més anys	18,7	Dones	1.532
Taxa de joventut (%)	8,6	% Població estrangera de nacionalitat europea	31,0
Índex d'envelliment	115,3	% Població estrangera de nacionalitat africana	21,5
Índex de sobreenvelliment	12,3	% Població estrangera de nacionalitat americana	32,5
Índex de dependència global	53,5	% Població estrangera de la resta del món	15,1

¹ Les dades de les taxes de natalitat, mortalitat i de l'índex sintètic de fecunditat són de l'any 2017

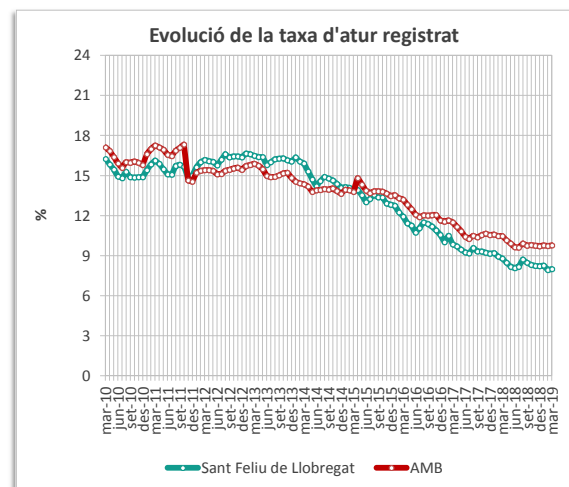
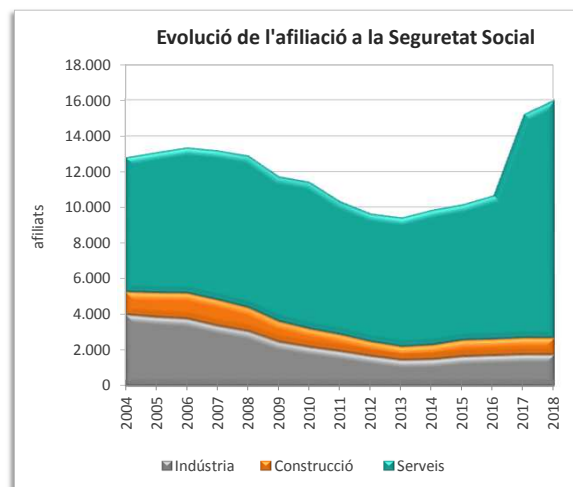


Activitat econòmica

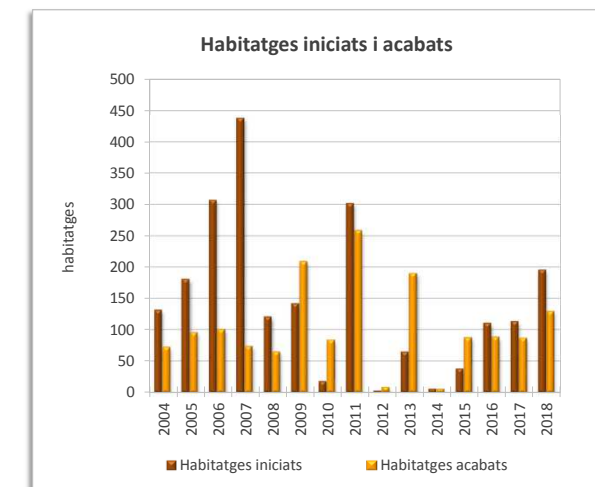
Renda Familiar Disponible per càpita 2018 (€)	17.769	Atur registrat març 2019	1.896
Índex RFDPD 2018 (AMB = 100)	87,4	Taxa d'atur	8,0
Població activa 2019 (1trim)	23.671	Atur masculí	783
Afiliació Seguretat Social desembre 2018	16.009	Atur femení	1.113
% Agricultura	0,1	Atur estranger masculí	83
% Indústria	10,8	Atur estranger femení	109
% Construcció	5,8	Atur jove masculí (<20 a 34 anys)	215
% Serveis	83,2	Atur jove femení (<20 a 34 anys)	208

Edificis i habitatges

Edificis destinats a habitatges 2011	2.663	Habitatges iniciats 2018	196
% edificis en mal estat o ruïnós	1,1	Habitatges acabats 2018	130
% edificis en estat deficient	4,4	Mitjana anual habitatges acabats 2004-2018	104
Habitatges familiars 2011	18.458	Habitatges HPO iniciats 2018	24
% habitatges principals	88,5	Habitatges HPO acabats 2018	9
% habitatges secundaris	1,9	Mitjana anual habitatges acabats HPO 2004-2018	27
% habitatges no principals buits	9,6		



La davallada que s'observa a la sèrie al novembre de 2011 és deguda a l'actualització de les dades de població activa.



Superfície (km²)	5,6
Densitat de població (habitants/(km²))	6.086

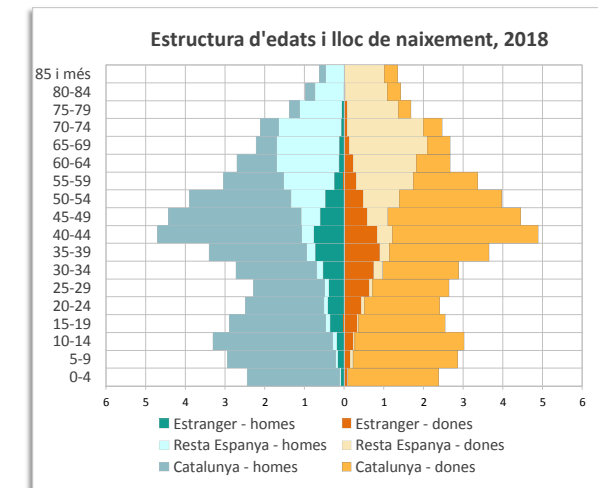
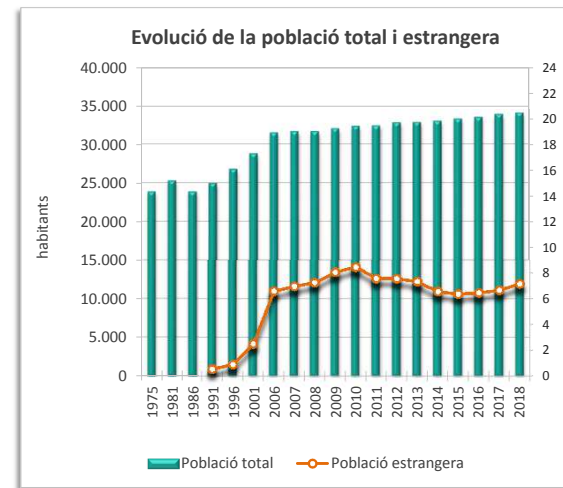
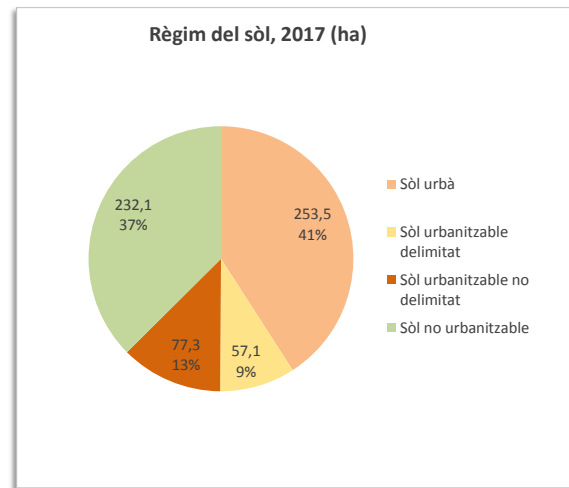
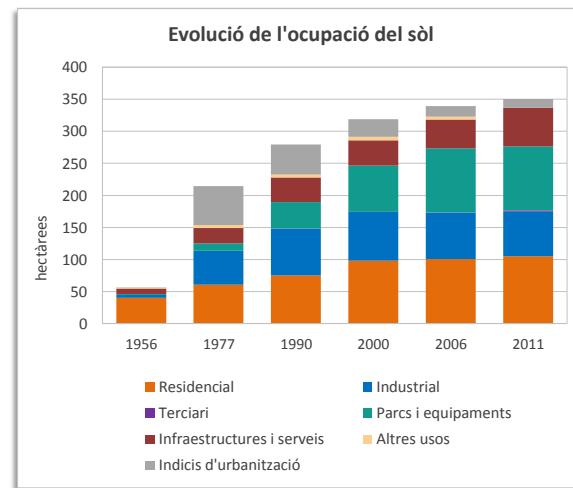
Territori

Superfície segons usos del sòl 2011 (ha)	616,9	Superfície segons planejament 2017 (ha)	620,0
Sòl ocupat (ha)	350,4	Sòl urbà (ha)	253,5
% Ocupació del sòl	56,8	Sòl urbanitzable delimitat (ha)	57,1
% Sòl residencial	30,0	Sòl urbanitzable no delimitat (ha)	77,3
% Sòl no residencial	52,8	Sòl no urbanitzable (ha)	232,1
% Sòl per a infraestructures i sistemes	17,2		
Densitat neta (habitants/ha sòl residencial)	324		

Població

Població 2018	34.084	Taxa de natalitat (‰) ¹	8,2
Homes	16.569	Taxa de mortalitat (‰) ¹	6,7
Dones	17.515	Índex sintètic de fecunditat ¹	1,2
Índex de masculinitat	94,6		
Creixement de població 2013-2018	1.272	Població estrangera 2018	2.451
% Creixement de població 2013-2018	3,9	% Població estrangera	7,2
% Població 0-14 anys	17,0	Homes	1.162
% Població 65 i més anys	16,9	Dones	1.289
Taxa de joventut (%)	9,2	% Població estrangera de nacionalitat europea	29,0
Índex d'envelliment	99,7	% Població estrangera de nacionalitat africana	26,6
Índex de sobreenvelliment	11,7	% Població estrangera de nacionalitat americana	32,6
Índex de dependència global	51,3	% Població estrangera de la resta del món	11,7

¹ Les dades de les taxes de natalitat, mortalitat i de l'índex sintètic de fecunditat són de l'any 2017

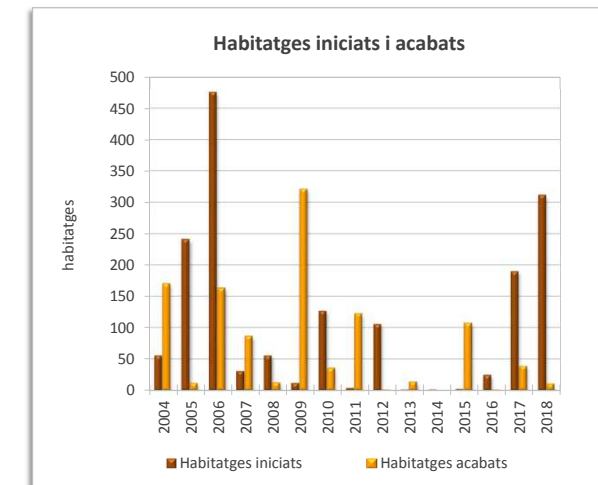
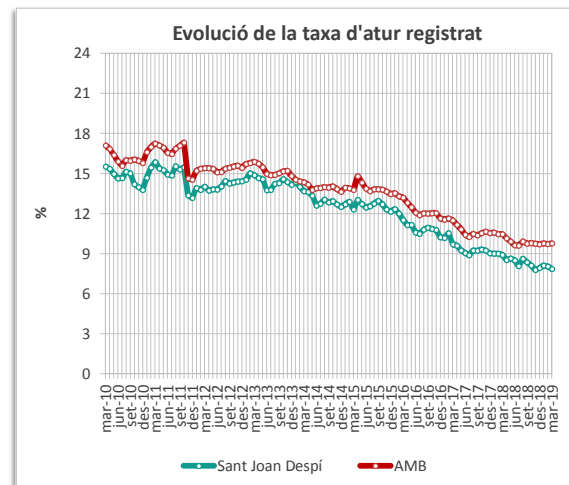
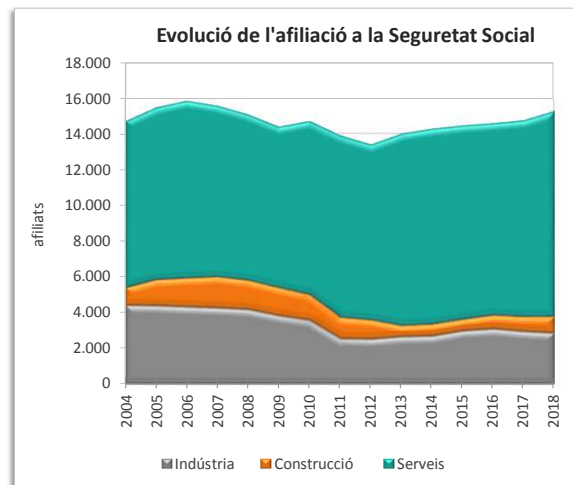


Activitat econòmica

Renda Familiar Disponible per càpita 2018 (€)	18.219	Atur registrat març 2019	1.295
Índex RFDPD 2018 (AMB = 100)	89,6	Taxa d'atur	7,8
Població activa 2019 (1trim)	16.503	Atur masculí	525
Afiliació Seguretat Social desembre 2018	15.240	Atur femení	770
% Agricultura	0,1	Atur estranger masculí	64
% Indústria	18,5	Atur estranger femení	89
% Construcció	6,1	Atur jove masculí (<20 a 34 anys)	118
% Serveis	75,3	Atur jove femení (<20 a 34 anys)	162

Edificis i habitatges

Edificis destinats a habitatges 2011	1.878	Habitatges iniciats 2018	312
% edificis en mal estat o ruïnós	4,7	Habitatges acabats 2018	11
% edificis en estat deficient	10,0	Mitjana anual habitatges acabats 2004-2018	73
Habitatges familiars 2011	13.518	Habitatges HPO iniciats 2018	48
% habitatges principals	90,5	Habitatges HPO acabats 2018	0
% habitatges secundaris	1,1	Mitjana anual habitatges acabats HPO 2004-2018	36
% habitatges no principals buits	8,3		



La davallada que s'observa a la sèrie al novembre de 2011 és deguda a l'actualització de les dades de població activa.

Superfície (km²)	7,8
Densitat de població (habitants/(km²))	2.243

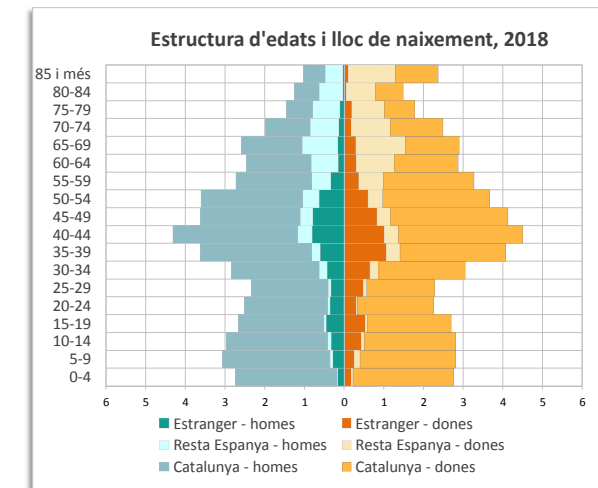
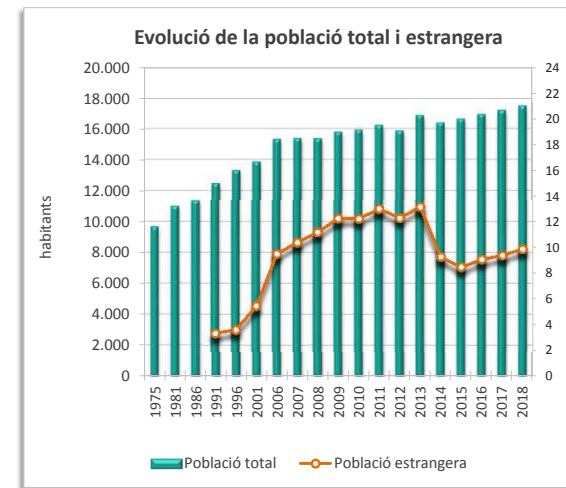
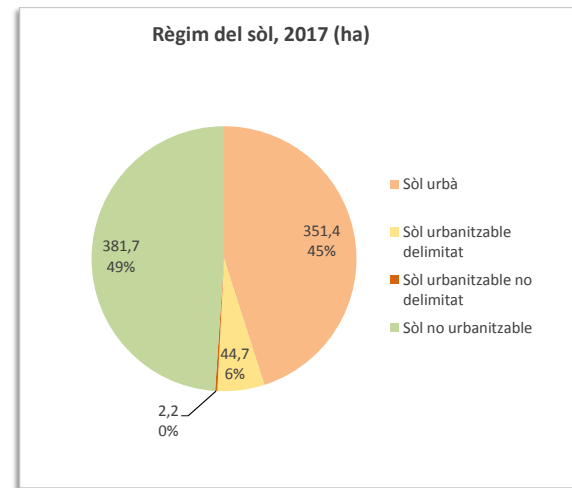
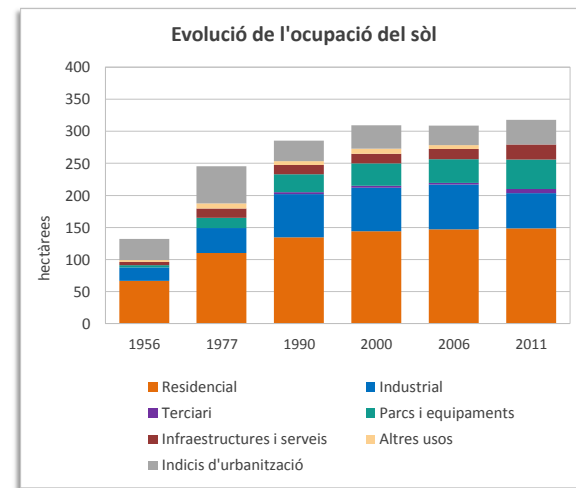
Territori

Superfície segons usos del sòl 2011 (ha)	781,5	Superfície segons planejament 2017 (ha)	780,0
Sòl ocupat (ha)	318,1	Sòl urbà (ha)	351,4
% Ocupació del sòl	40,7	Sòl urbanitzable delimitat (ha)	44,7
% Sòl residencial	46,7	Sòl urbanitzable no delimitat (ha)	2,2
% Sòl no residencial	45,9	Sòl no urbanitzable (ha)	381,7
% Sòl per a infraestructures i sistemes	7,4		
Densitat neta (habitants/ha sòl residencial)	118		

Població

Població 2018	17.494	Taxa de natalitat (‰) ¹	9,5
Homes	8.361	Taxa de mortalitat (‰) ¹	9,4
Dones	9.133	Índex sintètic de fecunditat ¹	1,4
Índex de masculinitat	91,5		
Creixement de població 2013-2018	635	Població estrangera 2018	1.734
% Creixement de població 2013-2018	3,8	% Població estrangera	9,9
% Població 0-14 anys	17,1	Homes	785
% Població 65 i més anys	19,4	Dones	949
Taxa de joventut (%)	9,1	% Població estrangera de nacionalitat europea	60,2
Índex d'envelliment	112,9	% Població estrangera de nacionalitat africana	4,2
Índex de sobreenvelliment	17,5	% Població estrangera de nacionalitat americana	27,7
Índex de dependència global	57,5	% Població estrangera de la resta del món	8,0

¹ Les dades de les taxes de natalitat, mortalitat i de l'índex sintètic de fecunditat són de l'any 2017

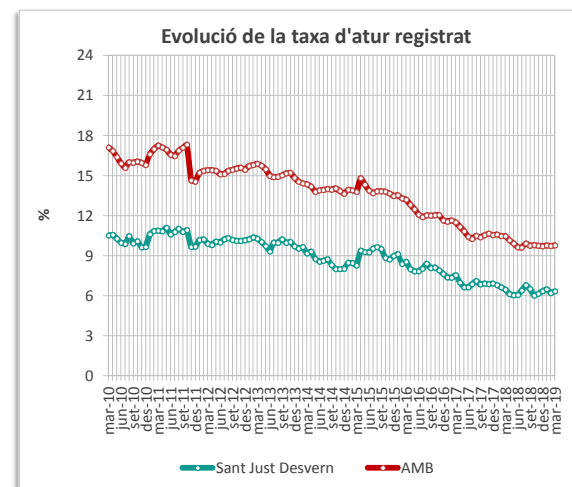
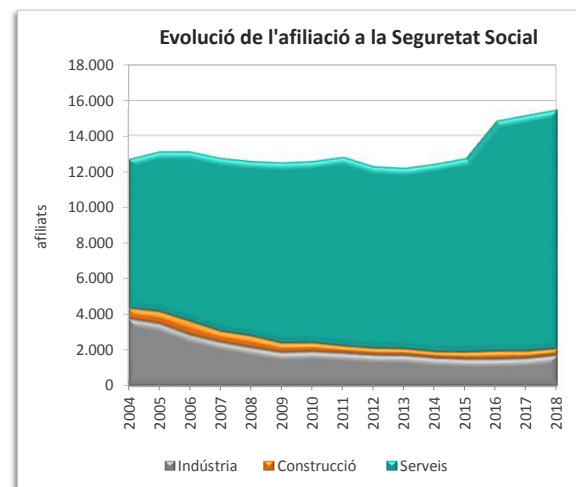


Activitat econòmica

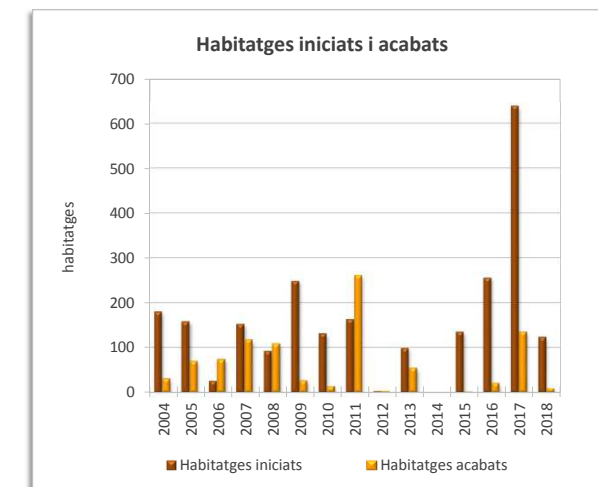
Renda Familiar Disponible per càpita 2018 (€)	28.339	Atur registrat març 2019	486
Índex RFDPD 2018 (AMB = 100)	139,3	Taxa d'atur	6,3
Població activa 2019 (1trim)	7.657	Atur masculí	207
Afiliació Seguretat Social desembre 2018	15.441	Atur femení	279
% Agricultura	0,1	Atur estranger masculí	17
% Indústria	11,0	Atur estranger femení	22
% Construcció	2,3	Atur jove masculí (<20 a 34 anys)	47
% Serveis	86,6	Atur jove femení (<20 a 34 anys)	45

Edificis i habitatges

Edificis destinats a habitatges 2011	1.928	Habitatges iniciats 2018	124
% edificis en mal estat o ruïnós	0,8	Habitatges acabats 2018	9
% edificis en estat deficient	3,6	Mitjana anual habitatges acabats 2004-2018	62
Habitatges familiars 2011	7.502	Habitatges HPO iniciats 2018	117
% habitatges principals	78,0	Habitatges HPO acabats 2018	0
% habitatges secundaris	2,1	Mitjana anual habitatges acabats HPO 2004-2018	32
% habitatges no principals buits	20,0		



La davallada que s'observa a la sèrie al novembre de 2011 és deguda a l'actualització de les dades de població activa.



Superfície (km²)	9,1
Densitat de població (habitants/(km²))	3.066

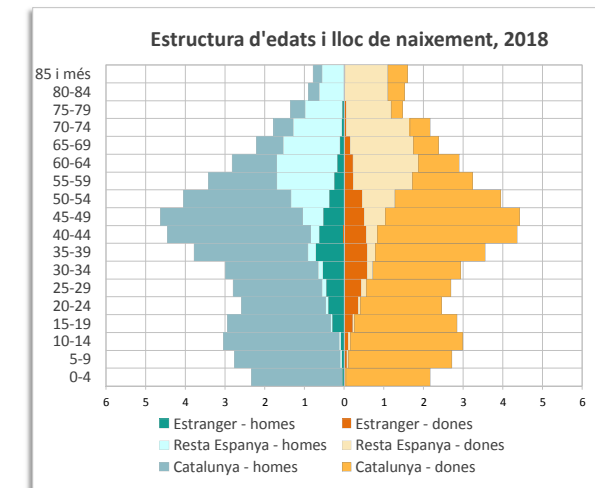
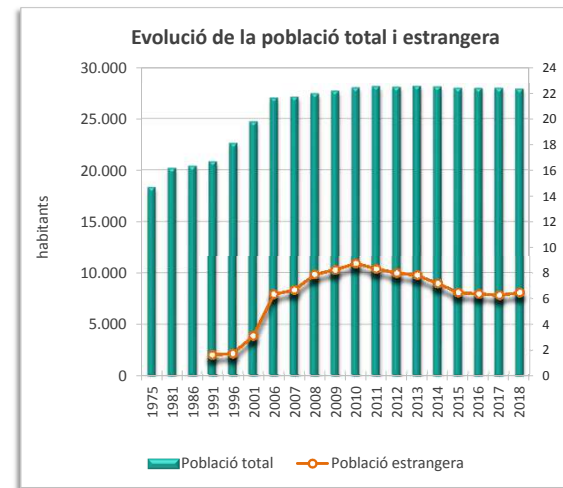
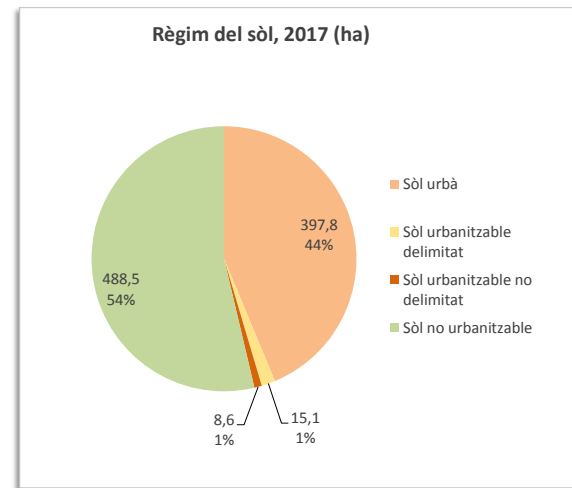
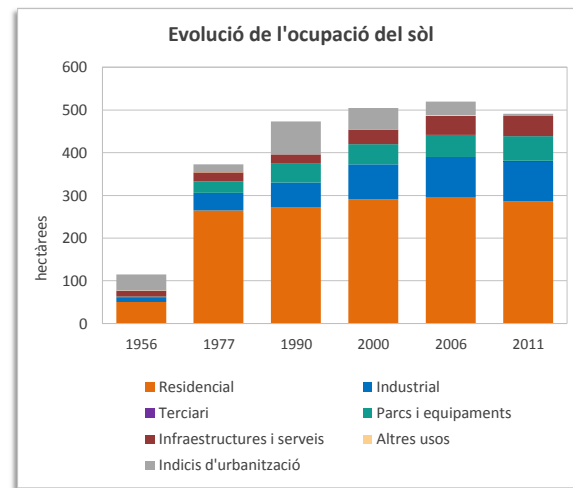
Territori

Superfície segons usos del sòl 2011 (ha)	912,3	Superfície segons planejament 2017 (ha)	910,0
Sòl ocupat (ha)	491,5	Sòl urbà (ha)	397,8
% Ocupació del sòl	53,9	Sòl urbanitzable delimitat (ha)	15,1
% Sòl residencial	58,1	Sòl urbanitzable no delimitat (ha)	8,6
% Sòl no residencial	32,3	Sòl no urbanitzable (ha)	488,5
% Sòl per a infraestructures i sistemes	9,6		
Densitat neta (habitants/ha sòl residencial)	98		

Població

Població 2018	27.901	Taxa de natalitat (‰) ¹	7,4
Homes	13.846	Taxa de mortalitat (‰) ¹	6,6
Dones	14.055	Índex sintètic de fecunditat ¹	1,1
Índex de masculinitat	98,5		
Creixement de població 2013-2018	-280	Població estrangera 2018	1.818
% Creixement de població 2013-2018	-1,0	% Població estrangera	6,5
% Població 0-14 anys	16,0	Homes	953
% Població 65 i més anys	16,1	Dones	865
Taxa de joventut (%)	9,6	% Població estrangera de nacionalitat europea	20,8
Índex d'envelliment	100,9	% Població estrangera de nacionalitat africana	49,4
Índex de sobreenvelliment	14,8	% Població estrangera de nacionalitat americana	19,9
Índex de dependència global	47,4	% Població estrangera de la resta del món	9,8

¹ Les dades de les taxes de natalitat, mortalitat i de l'índex sintètic de fecunditat són de l'any 2017

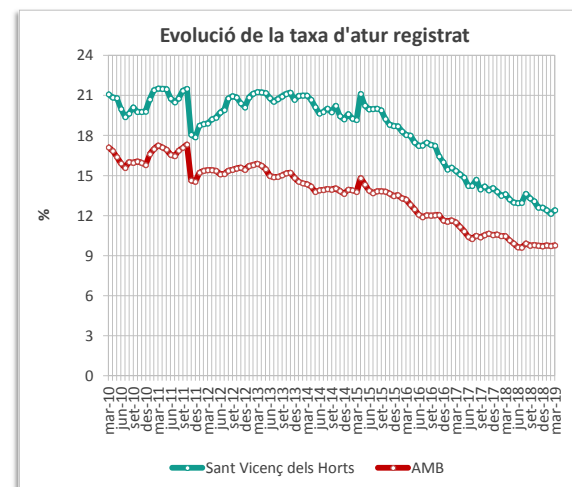
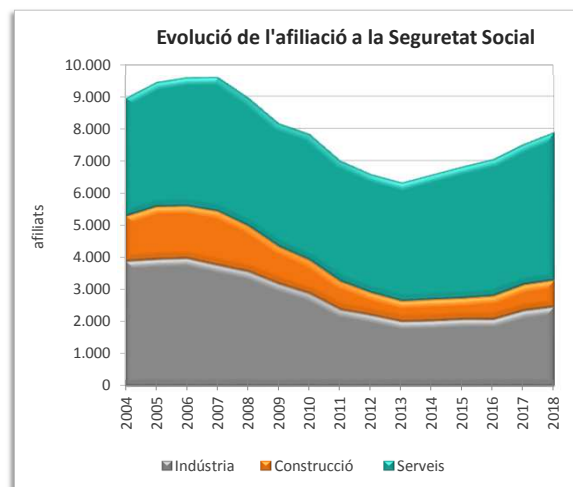


Activitat econòmica

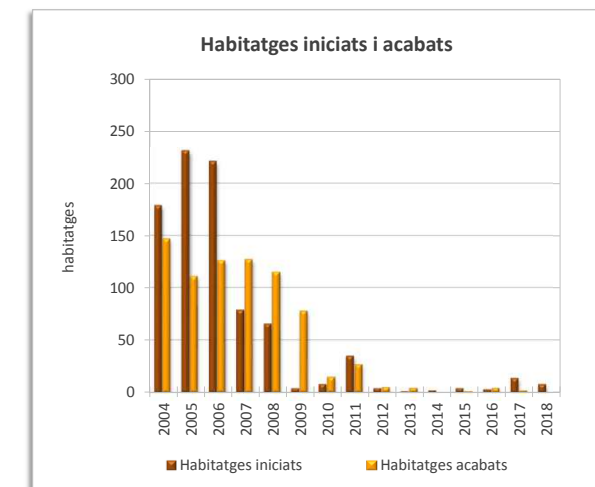
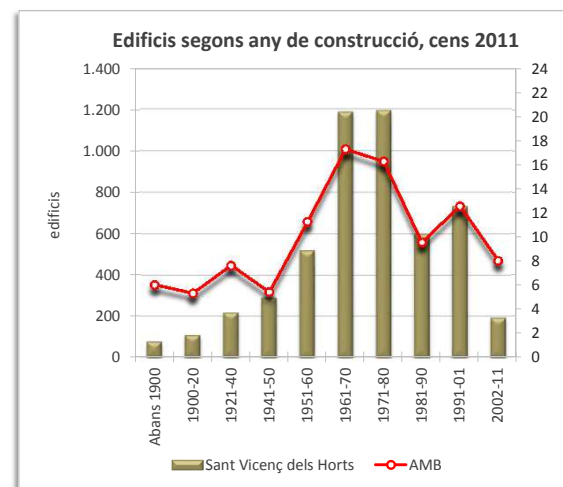
Renda Familiar Disponible per càpita 2018 (€)	15.287	Atur registrat març 2019	1.731
Índex RFDPD 2018 (AMB = 100)	75,2	Taxa d'atur	12,4
Població activa 2019 (1trim)	13.959	Atur masculí	711
Afiliació Seguretat Social desembre 2018	7.887	Atur femení	1.020
% Agricultura	0,2	Atur estranger masculí	90
% Indústria	31,0	Atur estranger femení	118
% Construcció	10,5	Atur jove masculí (<20 a 34 anys)	209
% Serveis	58,3	Atur jove femení (<20 a 34 anys)	233

Edificis i habitatges

Edificis destinats a habitatges 2011	5.109	Habitatges iniciats 2018	8
% edificis en mal estat o ruïnós	1,5	Habitatges acabats 2018	0
% edificis en estat deficient	6,8	Mitjana anual habitatges acabats 2004-2018	51
Habitatges familiars 2011	12.037	Habitatges HPO iniciats 2018	0
% habitatges principals	82,0	Habitatges HPO acabats 2018	0
% habitatges secundaris	8,1	Mitjana anual habitatges acabats HPO 2004-2018	2
% habitatges no principals buits	10,0		



La davallada que s'observa a la sèrie al novembre de 2011 és deguda a l'actualització de les dades de població activa.



Superfície (km²) 7,5
 Densitat de població (habitants/(km²)) 1.091

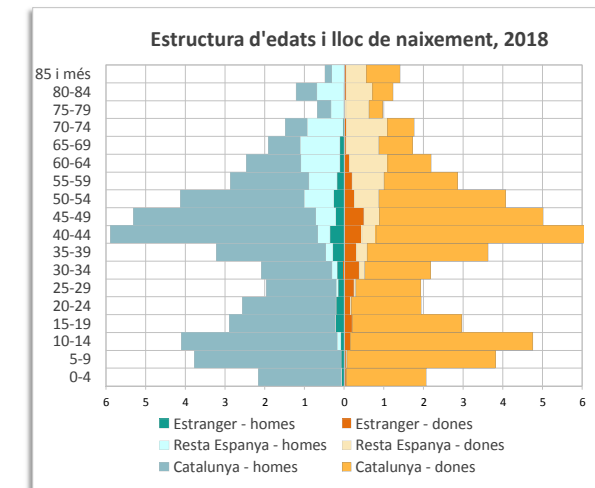
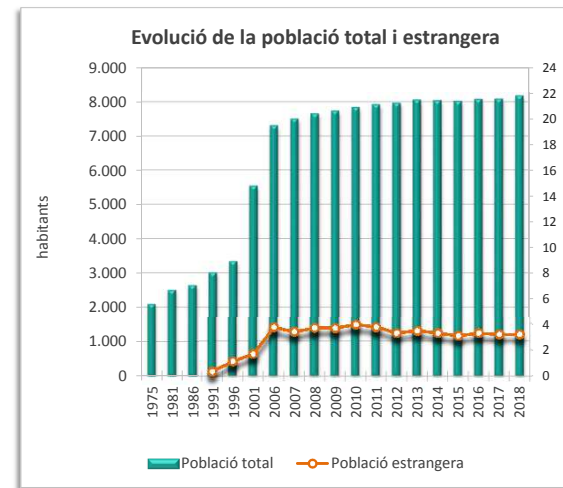
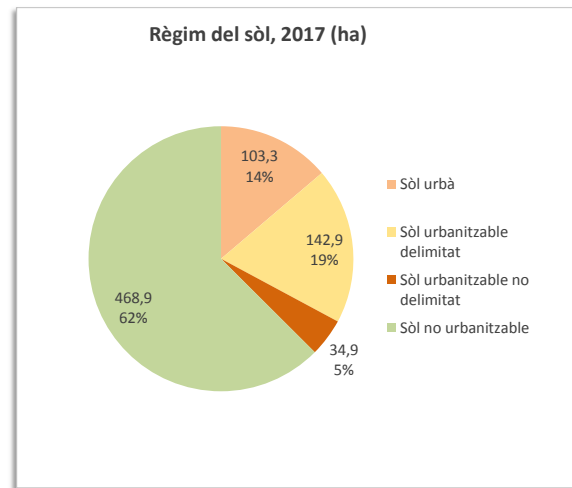
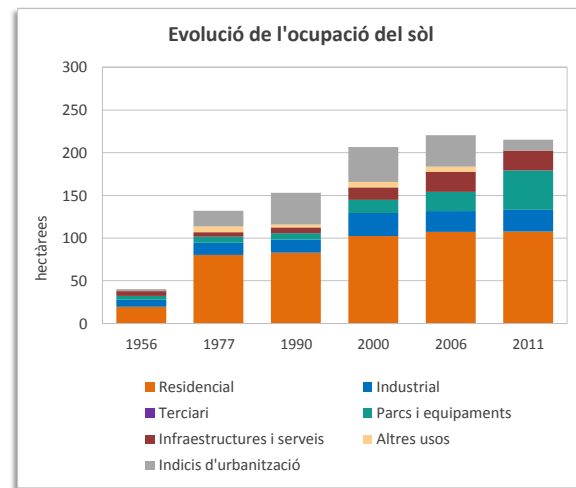
Territori

Superfície segons usos del sòl 2011 (ha)	749,4	Superfície segons planejament 2017 (ha)	750,0
Sòl ocupat (ha)	215,3	Sòl urbà (ha)	103,3
% Ocupació del sòl	28,7	Sòl urbanitzable delimitat (ha)	142,9
% Sòl residencial	49,9	Sòl urbanitzable no delimitat (ha)	34,9
% Sòl no residencial	39,4	Sòl no urbanitzable (ha)	468,9
% Sòl per a infraestructures i sistemes	10,7		
Densitat neta (habitants/ha sòl residencial)	76		

Població

Població 2018	8.179	Taxa de natalitat (‰) ¹	7,4
Homes	4.018	Taxa de mortalitat (‰) ¹	6,7
Dones	4.161	Índex sintètic de fecunditat ¹	1,1
Índex de masculinitat	96,6		
Creixement de població 2013-2018	119	Població estrangera 2018	265
% Creixement de població 2013-2018	1,5	% Població estrangera	3,2
% Població 0-14 anys	20,7	Homes	114
% Població 65 i més anys	12,8	Dones	151
Taxa de joventut (%)	9,0	% Població estrangera de nacionalitat europea	53,2
Índex d'envelliment	62,1	% Població estrangera de nacionalitat africana	6,8
Índex de sobreenvelliment	14,8	% Població estrangera de nacionalitat americana	31,7
Índex de dependència global	50,4	% Població estrangera de la resta del món	8,3

¹ Les dades de les taxes de natalitat, mortalitat i de l'índex sintètic de fecunditat són de l'any 2017

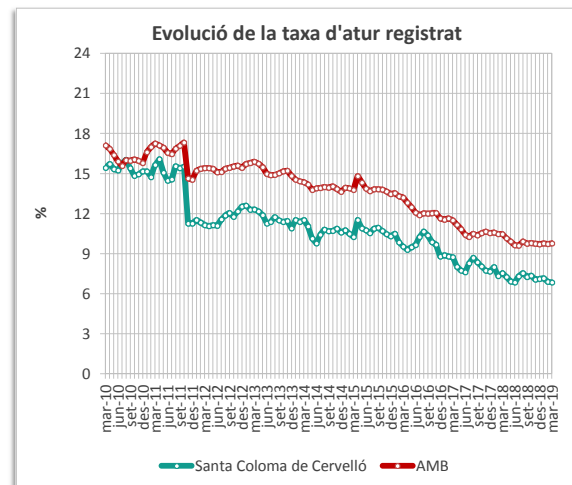
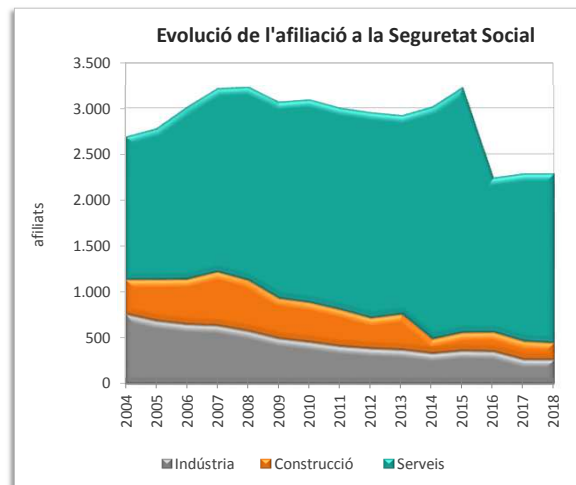


Activitat econòmica

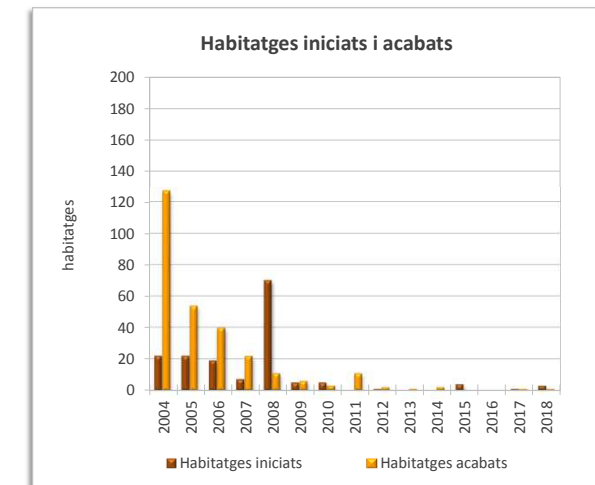
Renda Familiar Disponible per càpita 2018 (€)	18.507	Atur registrat març 2019	262
Índex RFDPD 2018 (AMB = 100)	91,0	Taxa d'atur	6,9
Població activa 2019 (1trim)	3.824	Atur masculí	111
Afiliació Seguretat Social desembre 2018	2.286	Atur femení	151
% Agricultura	0,6	Atur estranger masculí	4
% Indústria	10,9	Atur estranger femení	12
% Construcció	8,0	Atur jove masculí (<20 a 34 anys)	29
% Serveis	80,5	Atur jove femení (<20 a 34 anys)	27

Edificis i habitatges

Edificis destinats a habitatges 2011	1.375	Habitatges iniciats 2018	3
% edificis en mal estat o ruïnós	0,3	Habitatges acabats 2018	1
% edificis en estat deficient	3,5	Mitjana anual habitatges acabats 2004-2018	19
Habitatges familiars 2011	3.032	Habitatges HPO iniciats 2018	0
% habitatges principals	90,3	Habitatges HPO acabats 2018	0
% habitatges secundaris	4,9	Mitjana anual habitatges acabats HPO 2004-2018	0
% habitatges no principals buits	4,7		



La davallada que s'observa a la sèrie al novembre de 2011 és deguda a l'actualització de les dades de població activa.



Superfície (km²) 7,0
 Densitat de població (habitants/(km²)) 16.974

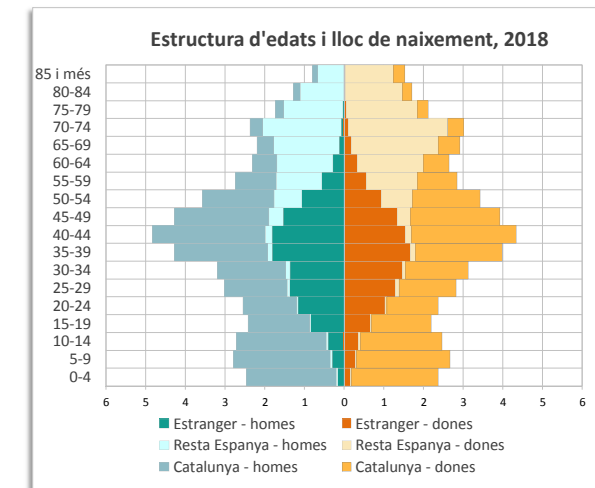
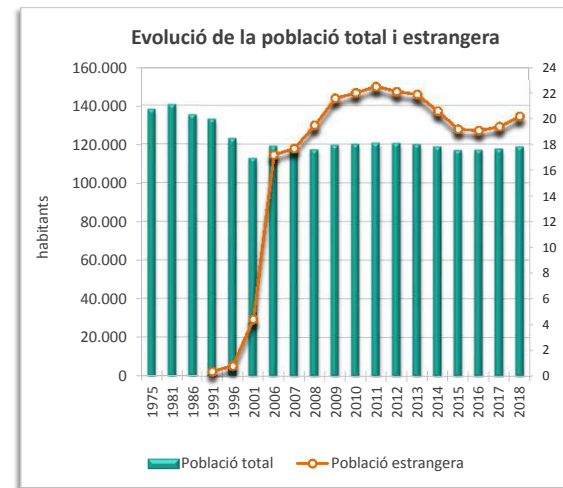
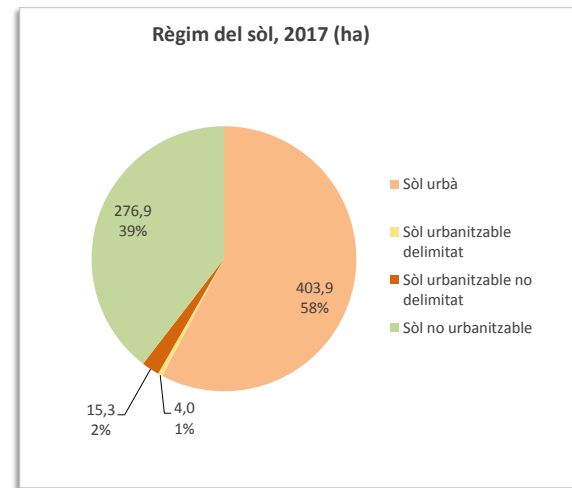
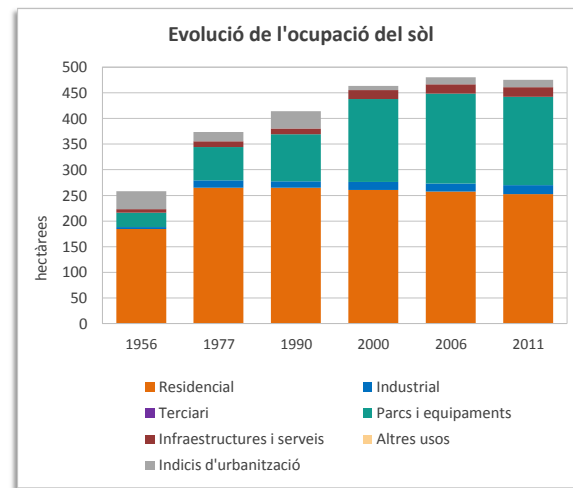
Territori

Superfície segons usos del sòl 2011 (ha)	699,7	Superfície segons planejament 2017 (ha)	700,0
Sòl ocupat (ha)	475,9	Sòl urbà (ha)	403,9
% Ocupació del sòl	68,0	Sòl urbanitzable delimitat (ha)	4,0
% Sòl residencial	53,1	Sòl urbanitzable no delimitat (ha)	15,3
% Sòl no residencial	43,0	Sòl no urbanitzable (ha)	276,9
% Sòl per a infraestructures i sistemes	3,9		
Densitat neta (habitants/ha sòl residencial)	470		

Població

Població 2018	118.821	Taxa de natalitat (‰) ¹	9,7
Homes	58.849	Taxa de mortalitat (‰) ¹	8,3
Dones	59.972	Índex sintètic de fecunditat ¹	1,5
Índex de masculinitat	98,1		
Creixement de població 2013-2018	-1.208	Població estrangera 2018	24.042
% Creixement de població 2013-2018	-1,0	% Població estrangera	20,2
% Població 0-14 anys	15,5	Homes	12.759
% Població 65 i més anys	19,7	Dones	11.283
Taxa de joventut (%)	8,6	% Població estrangera de nacionalitat europea	11,4
Índex d'envelliment	127,1	% Població estrangera de nacionalitat africana	21,3
Índex de sobreenvelliment	11,8	% Població estrangera de nacionalitat americana	25,5
Índex de dependència global	54,1	% Població estrangera de la resta del món	41,8

¹ Les dades de les taxes de natalitat, mortalitat i de l'índex sintètic de fecunditat són de l'any 2017

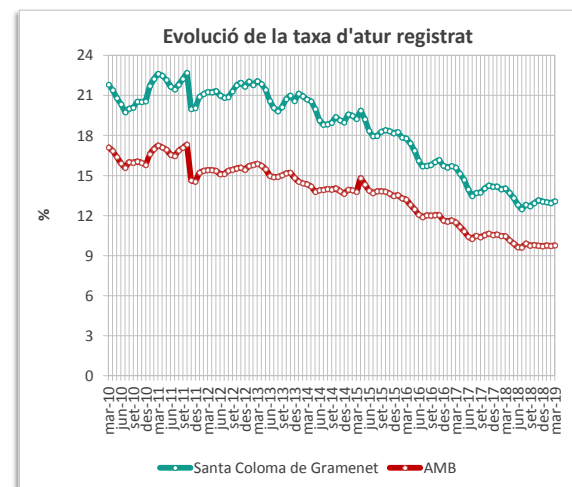
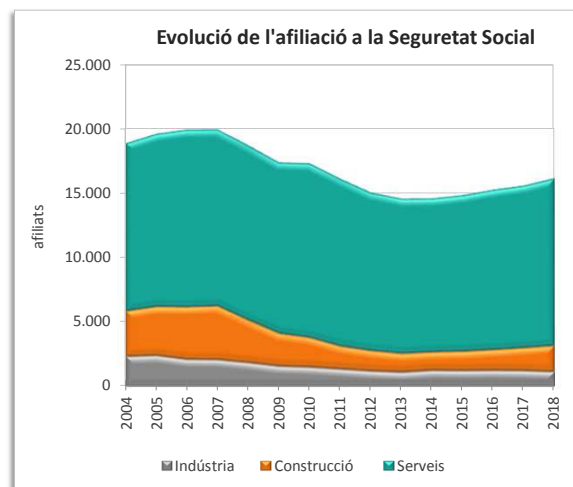


Activitat econòmica

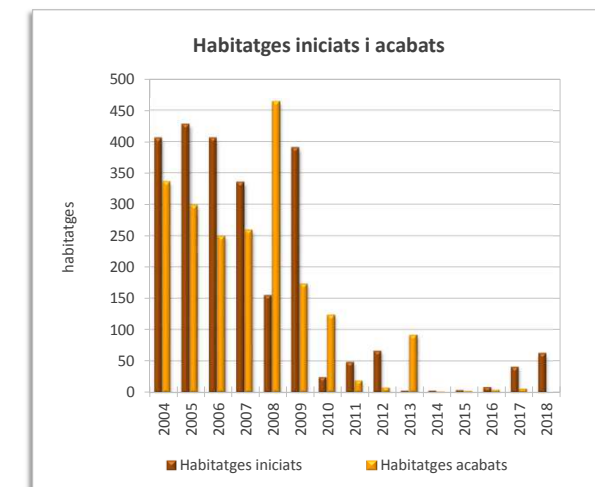
Renda Familiar Disponible per càpita 2018 (€)	15.171	Atur registrat març 2019	7.830
Índex RFDPD 2018 (AMB = 100)	74,6	Taxa d'atur	13,1
Població activa 2019 (1trim)	59.838	Atur masculí	3.467
Afiliació Seguretat Social desembre 2018	16.148	Atur femení	4.363
% Agricultura	0,0	Atur estranger masculí	877
% Indústria	6,8	Atur estranger femení	1.068
% Construcció	12,6	Atur jove masculí (<20 a 34 anys)	888
% Serveis	80,5	Atur jove femení (<20 a 34 anys)	1.099

Edificis i habitatges

Edificis destinats a habitatges 2011	6.339	Habitatges iniciats 2018	63
% edificis en mal estat o ruïnós	1,9	Habitatges acabats 2018	0
% edificis en estat deficient	10,5	Mitjana anual habitatges acabats 2004-2018	136
Habitatges familiars 2011	48.515	Habitatges HPO iniciats 2018	0
% habitatges principals	94,1	Habitatges HPO acabats 2018	0
% habitatges secundaris	1,0	Mitjana anual habitatges acabats HPO 2004-2018	71
% habitatges no principals buits	4,9		



La davallada que s'observa a la sèrie al novembre de 2011 és deguda a l'actualització de les dades de població activa.



Superfície (km²)	8,0
Densitat de població (habitants/(km²))	1.089

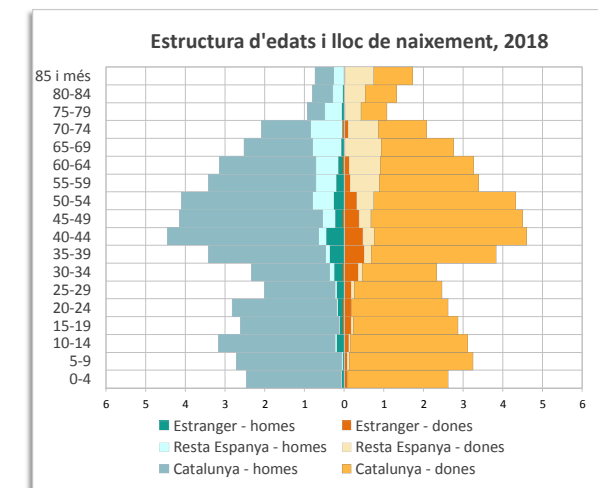
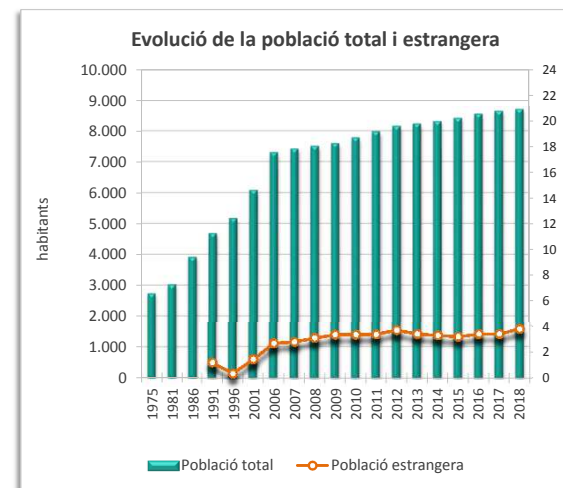
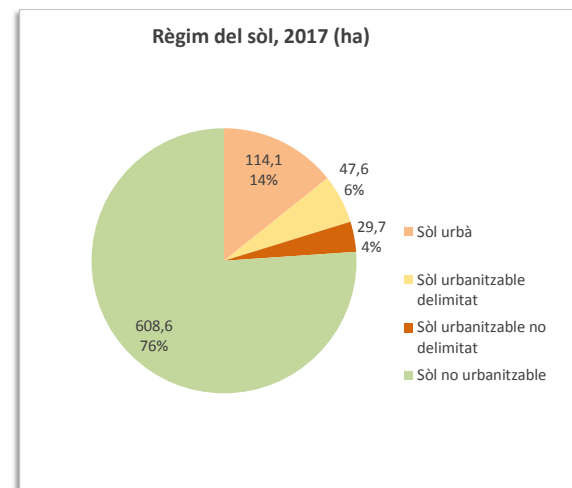
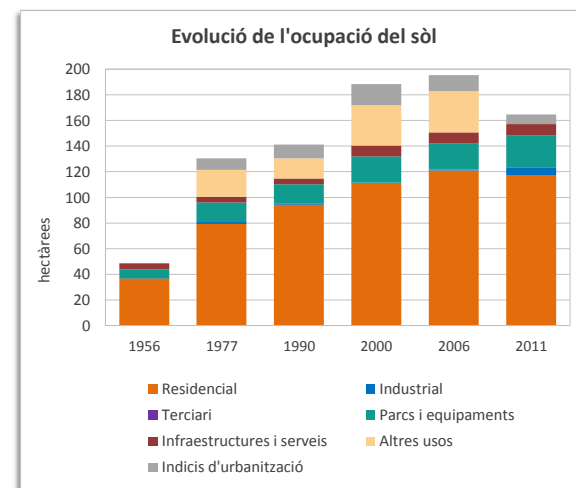
Territori

Superfície segons usos del sòl 2011 (ha)	790,3	Superfície segons planejament 2017 (ha)	800,0
Sòl ocupat (ha)	164,8	Sòl urbà (ha)	114,1
% Ocupació del sòl	20,9	Sòl urbanitzable delimitat (ha)	47,6
% Sòl residencial	71,3	Sòl urbanitzable no delimitat (ha)	29,7
% Sòl no residencial	23,3	Sòl no urbanitzable (ha)	608,6
% Sòl per a infraestructures i sistemes	5,4		
Densitat neta (habitants/ha sòl residencial)	74		

Població

Població 2018	8.709	Taxa de natalitat (‰) ¹	9,3
Homes	4.170	Taxa de mortalitat (‰) ¹	7,4
Dones	4.539	Índex sintètic de fecunditat ¹	1,4
Índex de masculinitat	91,9		
Creixement de població 2013-2018	488	Població estrangera 2018	333
% Creixement de població 2013-2018	5,9	% Població estrangera	3,8
% Població 0-14 anys	17,3	Homes	151
% Població 65 i més anys	16,0	Dones	182
Taxa de joventut (%)	9,6	% Població estrangera de nacionalitat europea	49,2
Índex d'envelliment	92,3	% Població estrangera de nacionalitat africana	8,1
Índex de sobreenvelliment	15,4	% Població estrangera de nacionalitat americana	32,4
Índex de dependència global	50,0	% Població estrangera de la resta del món	10,2

¹ Les dades de les taxes de natalitat, mortalitat i de l'índex sintètic de fecunditat són de l'any 2017

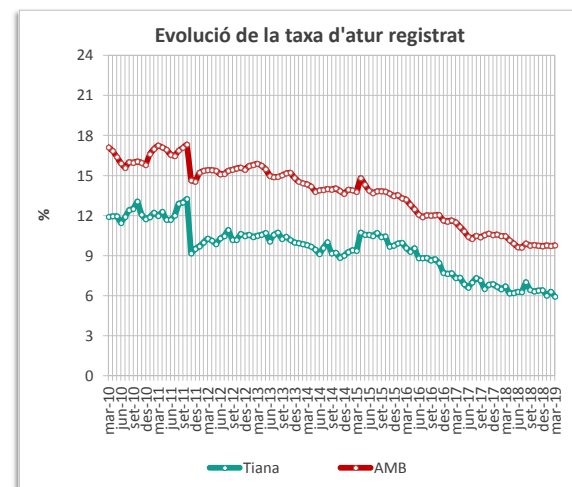
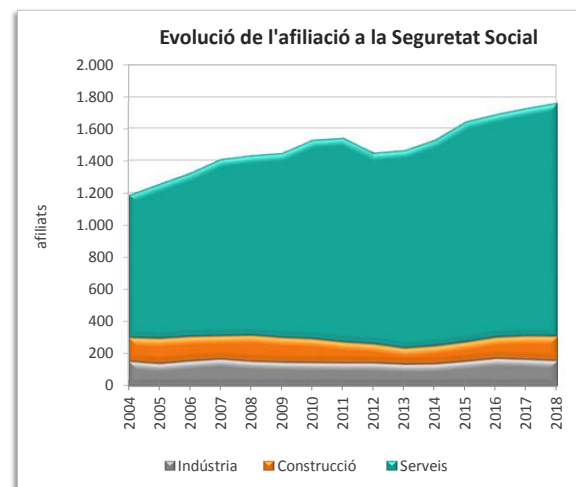


Activitat econòmica

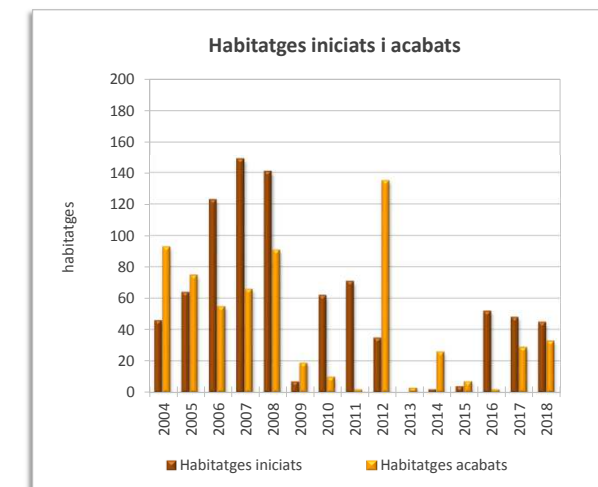
Renda Familiar Disponible per càpita 2018 (€)	23.507	Atur registrat març 2019	231
Índex RFDPD 2018 (AMB = 100)	115,6	Taxa d'atur	5,9
Població activa 2019 (1trim)	3.898	Atur masculí	86
Afiliació Seguretat Social desembre 2018	1.756	Atur femení	145
% Agricultura	0,6	Atur estranger masculí	2
% Indústria	8,3	Atur estranger femení	9
% Construcció	8,5	Atur jove masculí (<20 a 34 anys)	25
% Serveis	82,5	Atur jove femení (<20 a 34 anys)	21

Edificis i habitatges

Edificis destinats a habitatges 2011	1.578	Habitatges iniciats 2018	45
% edificis en mal estat o ruïnós	0,3	Habitatges acabats 2018	33
% edificis en estat deficient	3,7	Mitjana anual habitatges acabats 2004-2018	43
Habitatges familiars 2011	3.096	Habitatges HPO iniciats 2018	0
% habitatges principals	93,2	Habitatges HPO acabats 2018	0
% habitatges secundaris	1,1	Mitjana anual habitatges acabats HPO 2004-2018	14
% habitatges no principals buits	5,6		



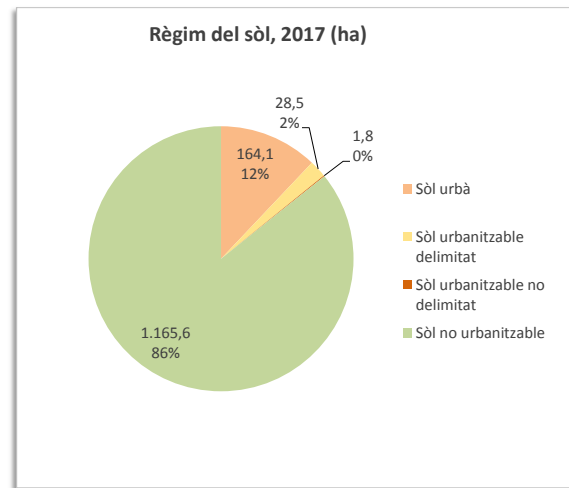
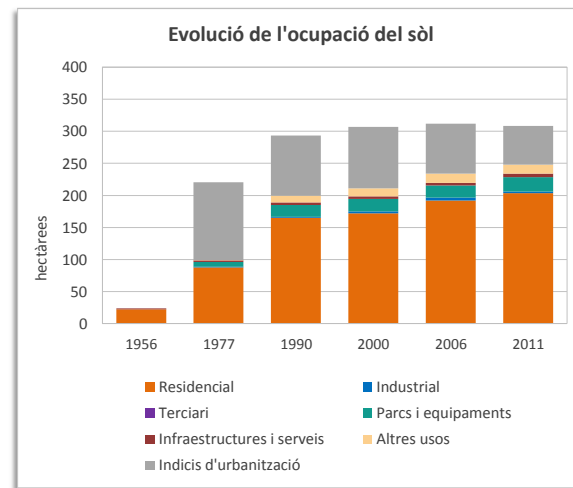
La davallada que s'observa a la sèrie al novembre de 2011 és deguda a l'actualització de les dades de població activa.



Superfície (km²)	13,5
Densitat de població (habitants/(km²))	440

Territori

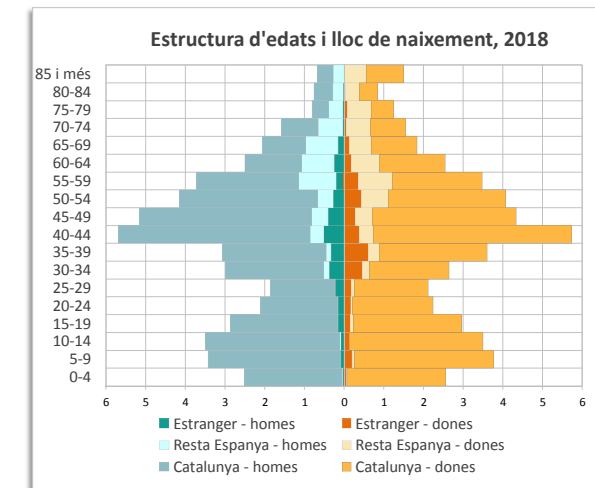
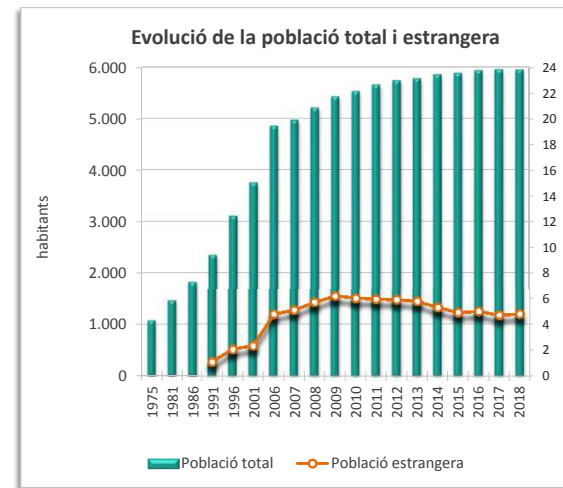
Superfície segons usos del sòl 2011 (ha)	1.355,6	Superfície segons planejament 2017 (ha)	1.360,0
Sòl ocupat (ha)	308,6	Sòl urbà (ha)	164,1
% Ocupació del sòl	22,8	Sòl urbanitzable delimitat (ha)	28,5
% Sòl residencial	65,9	Sòl urbanitzable no delimitat (ha)	1,8
% Sòl no residencial	32,3	Sòl no urbanitzable (ha)	1.165,6
% Sòl per a infraestructures i sistemes	1,8		
Densitat neta (habitants/ha sòl residencial)	29		



Població

Població 2018	5.945	Taxa de natalitat (‰) ¹	7,7
Homes	2.941	Taxa de mortalitat (‰) ¹	8,6
Dones	3.004	Índex sintètic de fecunditat ¹	1,1
Índex de masculinitat	97,9		
Creixement de població 2013-2018	169	Població estrangera 2018	286
% Creixement de població 2013-2018	2,9	% Població estrangera	4,8
% Població 0-14 anys	19,3	Homes	128
% Població 65 i més anys	12,9	Dones	158
Taxa de joventut (%)	8,9	% Població estrangera de nacionalitat europea	53,8
Índex d'envelliment	66,7	% Població estrangera de nacionalitat africana	11,2
Índex de sobreenvelliment	16,9	% Població estrangera de nacionalitat americana	30,4
Índex de dependència global	47,3	% Població estrangera de la resta del món	4,5

¹ Les dades de les taxes de natalitat, mortalitat i de l'índex sintètic de fecunditat són de l'any 2017

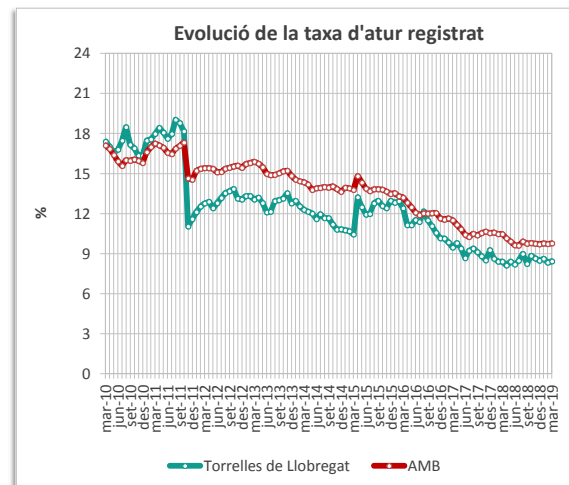
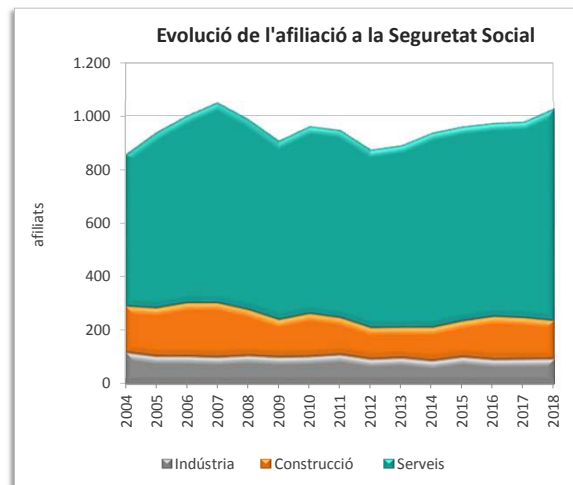


Activitat econòmica

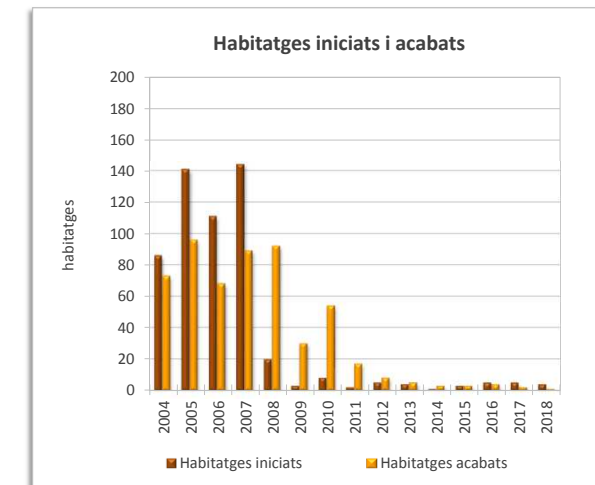
Renda Familiar Disponible per càpita 2018 (€)	20.309	Atur registrat març 2019	235
Índex RFDPD 2018 (AMB = 100)	99,9	Taxa d'atur	8,4
Població activa 2019 (1trim)	2.783	Atur masculí	106
Afiliació Seguretat Social desembre 2018	1.027	Atur femení	129
% Agricultura	0,7	Atur estranger masculí	4
% Indústria	8,4	Atur estranger femení	10
% Construcció	13,9	Atur jove masculí (<20 a 34 anys)	21
% Serveis	77,0	Atur jove femení (<20 a 34 anys)	21

Edificis i habitatges

Edificis destinats a habitatges 2011	1.779	Habitatges iniciats 2018	4
% edificis en mal estat o ruïnós	0,7	Habitatges acabats 2018	1
% edificis en estat deficient	1,6	Mitjana anual habitatges acabats 2004-2018	36
Habitatges familiars 2011	2.533	Habitatges HPO iniciats 2018	0
% habitatges principals	81,2	Habitatges HPO acabats 2018	0
% habitatges secundaris	18,8	Mitjana anual habitatges acabats HPO 2004-2018	5
% habitatges no principals buits	0,0		



La davallada que s'observa a la sèrie al novembre de 2011 és deguda a l'actualització de les dades de població activa.



Superfície (km²)	20,4
Densitat de població (habitants/(km²))	3.244

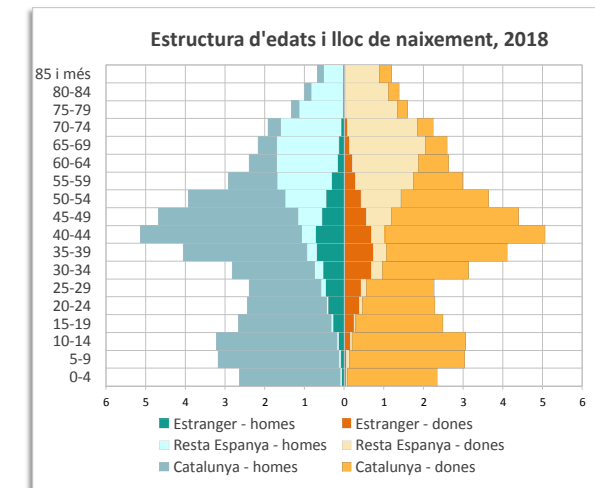
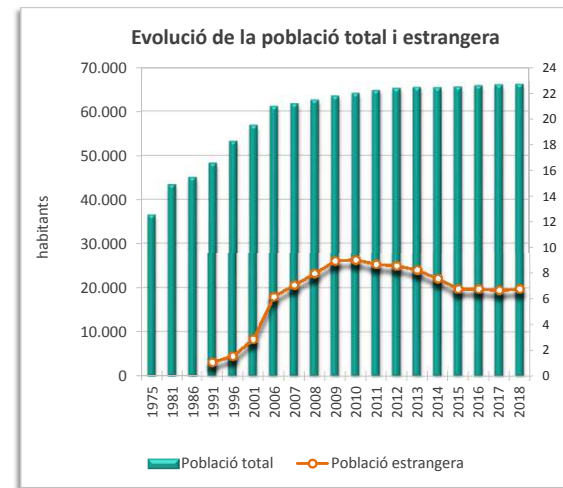
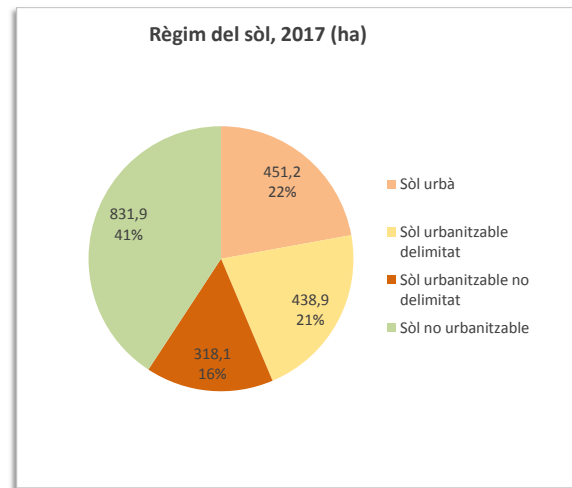
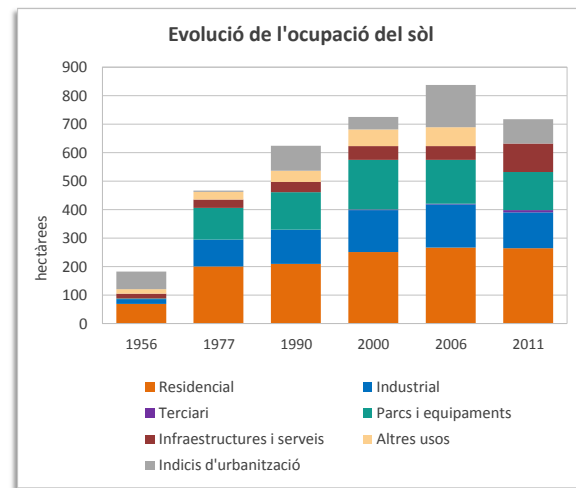
Territori

Superfície segons usos del sòl 2011 (ha)	2.035,9	Superfície segons planejament 2017 (ha)	2.040,0
Sòl ocupat (ha)	717,9	Sòl urbà (ha)	451,2
% Ocupació del sòl	35,3	Sòl urbanitzable delimitat (ha)	438,9
% Sòl residencial	36,9	Sòl urbanitzable no delimitat (ha)	318,1
% Sòl no residencial	49,1	Sòl no urbanitzable (ha)	831,9
% Sòl per a infraestructures i sistemes	14,0		
Densitat neta (habitants/ha sòl residencial)	250		

Població

Població 2018	66.168	Taxa de natalitat (‰) ¹	8,7
Homes	32.785	Taxa de mortalitat (‰) ¹	6,1
Dones	33.383	Índex sintètic de fecunditat ¹	1,3
Índex de masculinitat	98,2		
Creixement de població 2013-2018	724	Població estrangera 2018	4.500
% Creixement de població 2013-2018	1,1	% Població estrangera	6,8
% Població 0-14 anys	17,5	Homes	2.234
% Població 65 i més anys	16,1	Dones	2.266
Taxa de joventut (%)	8,8	% Població estrangera de nacionalitat europea	23,4
Índex d'envelliment	91,9	% Població estrangera de nacionalitat africana	35,8
Índex de sobreenvelliment	11,6	% Població estrangera de nacionalitat americana	24,0
Índex de dependència global	50,5	% Població estrangera de la resta del món	16,8

¹ Les dades de les taxes de natalitat, mortalitat i de l'índex sintètic de fecunditat són de l'any 2017

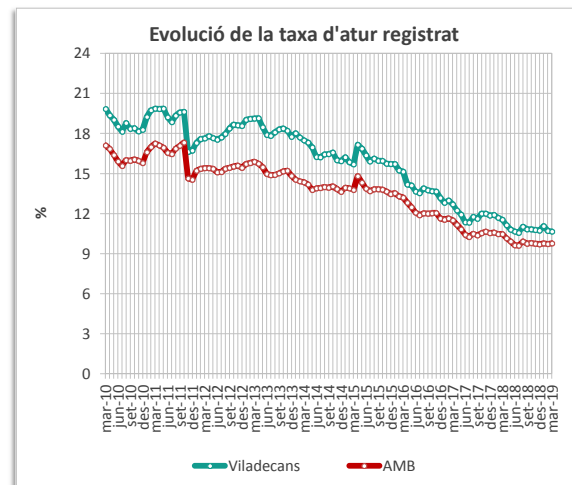
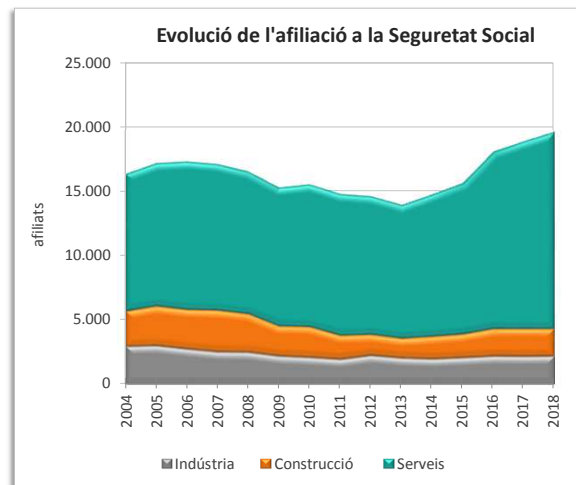


Activitat econòmica

Renda Familiar Disponible per càpita 2018 (€)	15.015	Atur registrat març 2019	3.461
Índex RFDPD 2018 (AMB = 100)	73,8	Taxa d'atur	10,6
Població activa 2019 (1trim)	32.499	Atur masculí	1.404
Afiliació Seguretat Social desembre 2018	19.564	Atur femení	2.057
% Agricultura	0,3	Atur estranger masculí	150
% Indústria	10,8	Atur estranger femení	183
% Construcció	10,9	Atur jove masculí (<20 a 34 anys)	411
% Serveis	78,1	Atur jove femení (<20 a 34 anys)	400

Edificis i habitatges

Edificis destinats a habitatges 2011	5.135	Habitatges iniciats 2018	27
% edificis en mal estat o ruïnós	0,9	Habitatges acabats 2018	163
% edificis en estat deficient	3,8	Mitjana anual habitatges acabats 2004-2018	175
Habitatges familiars 2011	27.616	Habitatges HPO iniciats 2018	0
% habitatges principals	87,7	Habitatges HPO acabats 2018	68
% habitatges secundaris	2,4	Mitjana anual habitatges acabats HPO 2004-2018	24
% habitatges no principals buits	9,8		



La davallada que s'observa a la sèrie al novembre de 2011 és deguda a l'actualització de les dades de població activa.

