

DOSSIER DE PREMSA

Estiu Metropolità

5 de juny de 2015



Ajuntament
de Gavà



AMB

Àrea Metropolitana
de Barcelona

www.amb.cat



L' àrea metropolitana de Barcelona compta amb una gran riquesa d'espais naturals, com ara les platges, els parcs metropolitans i els grans eixos ecològics del territori: el Parc Natural de Collserola i els Rius Llobregat i Besòs. Amb l'arribada de l'estiu, aquestes infraestructures verdes s'omplen de vida i esdevenen escenaris ideals per al lleure i l'esport.

L'AMB treballa perquè aquesta diversitat d'espais estigui sempre en les millors condicions, equipant el territori amb les instal·lacions necessàries, fent-ne el manteniment i la promoció i posant a l'abast de tots els ciutadans eines per gaudir responsablement d'aquest important patrimoni natural, permetent una vegada més gaudir d'un estiu complet sense sortir del territori metropolità.

PLATGES I PARCS CONNECTATS, ESPAI URBÀ SMART

L'Àrea Metropolitana de Barcelona (AMB) fa una aposta ferma per les solucions urbanes smart, serveis tecnològics avançats per a la gestió eficient del temps, els recursos i l'accés a la informació. La gestió de les platges i dels parcs és un dels camps pioners de competència metropolitana en aplicar aquests nous sistemes intel·ligents, que també faciliten la presa de decisions del dia a dia.

Nou bàcul de megafonia amb Wifi públic

L'AMB, amb la col·laboració de l'Ajuntament de Barcelona, han implantat aquest estiu a la platja de la Nova Icària (Barcelona) un nou model de bàcul de megafonia que incorpora per primer cop, gràcies a les millores tecnològiques, **servei de Wifi públic per als usuaris de la platja**. La prova pilot es va posar en marxa el passat dimarts 28 d'abril. Properament, l'AMB té previst estendre aquest sistema, a la resta de municipis del litoral metropolità. Amb aquest nou pas, es dotarà de wifi públic i gratuït als 32 kilòmetres de platges, per on cada any passen més de 8,5 milions d'usuaris.

Aquest nou equipament, dissenyat per tècnics de l'AMB i equipat amb **xarxa de fibra òptica** i alimentat elèctricament, està vinculat a l'estratègia Smart City que impulsa l'AMB per tal d'incorporar a la ciutat solucions que contribueixin al benestar dels ciutadans i a la gestió eficient dels serveis metropolitans.

El projecte, basat en la tecnologia IP, esdevé la segona fase i evolució del pal de megafonia que l'AMB va presentar l'any passat per **millorar el sistema d'alertes i avisos als usuaris**. Aquest sistema està pensat perquè sigui el servei de socorrisme de la platja i la policia local qui el governi principalment. Per a tal fi, s'ha dotat el centre de control de la platja de Bogatell amb una pantalla tàctil de control per a la gestió dels missatges que s'emeten pels altaveus.

Aquest suport, que combina servei de megafonia i wifi, també permet la instal·lació de **multitud de sensors, aplicacions i sistemes**, tots ells sota el criteri de la gestió smart. Així, serà possible, per exemple, instal·lar-hi sensors (per saber la velocitat i direcció del vent, radiació solar, temperatura...), entre d'altres.



Papereres smart: gestió intel·ligent dels residus

A totes les platges dels municipis costaners l'AMB hi té instal·lades 380 papereres de 165 litres de capacitat i 133 grans papereres semisoterrades de 1.800 litres, de gran capacitat. Per primer cop, aquest estiu 2015, per millorar l'eficiència de la recollida d'aquestes residus i evitar la sobrecàrrega, l'AMB ha instal·lat **sensors intel·ligents** a les grans papereres semisoterrades que permeten detectar el nivell de càrrega. Els sensors, instal·lats a la part interior de la tapa, detecten el volum dels residus –l'espai lliure que hi ha entre la tapa i la brossa– i envien aquesta informació, a través d'un programa informàtic, a l'AMB. D'aquesta manera el servei de neteja de les platges metropolitanas evita la sobrecàrrega de les papereres.

Aquestes dades permetran organitzar i optimitzar els itineraris i les parades dels camions de recollida de residus en funció del nivell d'emplenament del contenidor, i reduir-ne els seu impacte en el medi. Això reduirà els costos de gestió i els nivells d'emissions de CO2 dels vehicles de recollida.

Aquesta iniciativa de telegestió s'emmarca, igual que el bàcul de megafonia amb wifi i sensors de les platges, dins de la plataforma tecnològica que l'AMB treballa des de fa més d'un any, i que ja ha permès aplicar altres solucions intel·ligents a l'àmbit de gestió pública, com és el cas de la telegestió del reg dels parcs metropolitanas.

RESIDUS EN TONES

Any	Papereres	Sorra	Fracció vegetal
2012	361,76	442,97*	*Incloïa la fracció vegetal, principalment provinent dels temporals
2013	346,72	452,26*	*Incloïa la fracció vegetal, principalment provinent dels temporals
2014	277,74	637,52	73,84

Material	% en pes	Exemples
Paper/cartró	6,1	Embolcalls, diaris...
Plàstics no envàs	6,7	Bosses d'escombraries
Cel·luloses i tèxtils	7,7	Roba, paper de cuina...
Matèria orgànica	15,7	Restes de menjar
Vidre envàs	15,9	Ampolles
Envasos	37,5	Llaunes, ampolles de plàstic i brics de begudes
Altres	10,4	Líquids, material de pesca, tèxtil sanitari, vidre no envàs, piles, petits aparells electrònics

TONES DE RESIDUS A LES PLATGES

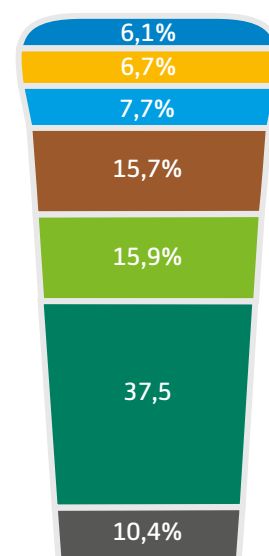
En total, l'any 2014 les papereres de gran capacitat i papereres estàndard situades a peu de platja van recollir 277,74 tones de residus. Un **24,83% menys que l'anterior**. L'AMB, com autoritat mediambiental del territori, és l'encarregada de gestionar i tractar els residus municipals que es generen als espais públics de l'àrea metropolitana com són, en aquest cas concret, les platges.

RADIOGRAFIA DE LES PAPERERES DE LES PLATGES

La tipologia dels residus que es generen a les platges és molt concreta, i es manté constant en el temps. Per aquest motiu, la totalitat dels residus recollits de les papereres de les platges es trasllada, a la planta de triatge de Molins de Rei, una de les instal·lacions d'AMB que ha estat objecte d'una profunda remodelació a finals de l'any 2014.

La brossa procedent de la neteja de la sorra es tracta com la neteja viària (composició majoritàriament inert i no aprofitable) i s'envia a abocador mitjançant la Planta de transferència de Viladecans.

La fracció vegetal que es recull a les platges després dels temporals (principalment canyes i branques) s'envia a la Planta de Trituració de Castelldefels, on es tritura i s'aprofita per usos agrícoles i de jardineria o com a biomassa per generació d'energia.



Els parcs metropolitans, a un cop de dit!

Un dels altres protagonistes de l'estiu són els parcs metropolitans, plens de vida i d'activitats. Aquests espais verds conformen la Xarxa de Parcs Metropolitans (XPM). Recentment aquesta s'ha ampliat amb quatre nous parcs i també ha esdevingut un dels camps pioners en aplicar nous sistemes intel·ligents de gestió i informació.

Per **descobrir els 40 parcs metropolitans a un cop de dit**, l'AMB llença aquest estiu l'app **Infoparcs**, un pas més en els sistemes d'informació i participació del ciutadà. L'app, totalment gratuïta, ja està disponible a l'Apple Store (per a sistemes iOS) i al Play Store (per als sistemes Android). Infoparcs contempla el llistat amb tots els parcs, punts d'interès com ara la vegetació singular o les Jugatecambientals.



INSTAL·LANT L'APLICACIÓ AL SEU SMARTPHONE, QUALSEVOL CIUTADÀ POT CONÈIXER EN TOT MOMENT:

El llistat dels **40 parcs** metropolitans i els corresponents serveis (zones de pícnic, jocs infantils, lavabos, fonts...)

Localització, a través de Google Maps, de cada espai verd urbà

Què fer:

- Punts d'interès de cada parc: vegetació singular, elements històrics, llacs...
- Agenda d'activitats del parc i Jugatecambientals. Informació complementària i útil com ara la meteorologia.

Notícies: les darreres notícies dels parcs metropolitans. Com poden ser, per exemple, intervencions, ampliacions...

Suggeriments i queixes: es poden proposar suggeriments (per exemple, proposar afegir nous bancs) i avisar en temps real d'incidències als tècnics de l'AMB (per exemple, una font espatllada)

Subscripció al butlletí de Parcs de l'AMB: Per rebre per correu electrònic el butlletí mensual amb notícies, suggeriments, activitats i horaris dels parcs, entre d'altres informacions.

A més, a través de l'app els usuaris poden **proposar suggeriments** (per exemple, proposar afegir nous bancs o zones de pícnic en espais determinats) i **avisar en temps real d'incidències als tècnics de l'AMB** (per exemple, un banc trencat o una font espatllada), acom-

panyant-les d'una foto, de manera que el problema es pugui solucionar de forma ràpida.

L'App Infoparcs està disponible, gratuïtament, per a Android i iOS. Ofereix als ciutadans tota la informació sobre els 40 parcs metropolitans.

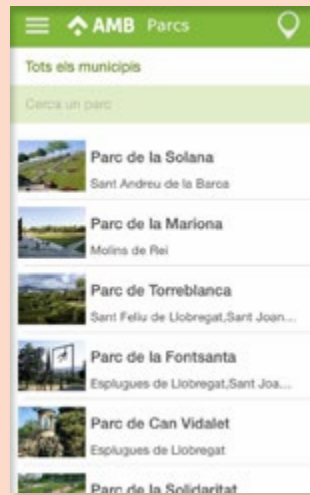
Infoparcs se suma a la **col·lecció d'aplicacions desenvolupades per l'AMB per facilitar als ciutadans la informació sobre els seus serveis.** Una

de les altres app's estrella de la temporada d'estiu és **Infoplatges**, que celebra ara el seu primer aniversari. Infoplatges permet conèixer equipaments, meteorologia, notícies, el color de la bandera de bany i l'agenda de totes les platges metropolitanes.

APP PER A MÒBILS, INFOPARCS



Infoparcs



Busos a temps real: informació a l' instant

L'AMB, com a entitat gestora del transport públic i la mobilitat metropolitana, posa a disposició dels ciutadans i ciutadanes **210 línies d'autobús que connecten 20 municipis metropolitans dia i nit**, creant una gran xarxa que també els posa en contacte amb els espais públics protagonistes de l'estiu, com les platges o els parcs. A banda de seguir invertint en una flota cada cop més sostenible, l'AMB segueix millorant els sistemes d'informació a l'usuari.

En els darrers tres mesos s'han implantat **noves pantalles d'informació a l'usuari en temps real (PIU)** de nova generació. S'han col·locat 52 d'aquests dispositius en parades d'autobús, on es mostren els minuts que falten per l'arribada dels propers autobusos a la parada. El PIU, que també pot transmetre la informació de les principals incidències del servei, **funciona 100% amb energia solar** i està dissenyat amb una estructura de policarbonat antivandàlic i antiratllades.

La pantalla és de tinta electrònica i amb elements d'informació il·luminats amb LEDs de baix consum. Paral·lelament, compta amb un **sistema d'àudio per a invidents**, que emet la informació de la pantalla pels altaveus. L'AMB preveu instal·lar-ne 100 unitats més de cara l'any vinent.



MÉS SERVEIS I INFRAESTRUCTURES PER GAUDIR DE L'ESTIU

Nova senyalística a les platges

Amb l'objectiu d'ordenar les múltiples solucions de cartells existents avui dia a les platges metropolitanas, l'AMB ha dissenyat una nova senyalística del litoral metropolità. Segueix el disseny que es va crear per a tota la senyalística de la Xarxa de Parcs Metropolitans (XPM), que es va començar a implementar al 2013 i que ha tingut molt d'èxit. Aquest estiu es realitzarà una prova pilot a Gavà i el proper estiu 2016 s'implantarà a la resta de platges metropolitanas.

Amb aquest nou disseny, s'han creat i estipulat quatre models diferents de senyals:

- **Accés:** ubicada a l'entrada de la platja. Inclou el nom del municipi, de la platja, els serveis, els usos i els telèfons d'interès;
- **Direccional:** que es troba al costat de les passeres d'accés i indica on es localitzen els diferents serveis de la platja.
- **Singular:** Cartells que donen informació específica.
- **Banderola:** que indica la localització dels diferents elements i serveis a peu de sorra. Sempre es col·loquen al costat de cada servei.

Paral·lelament a la seva implantació, l'AMB ha redactat un **manual bàsic** general definint les normes, tant objectuals com de disseny gràfic, per tal de garantir el correcte desenvolupament i implantació d'aquesta nova senyalística.

Implantació de 320 places d'aparcabicicletes

Un altre novetat d'enguany és la implementació de **320 noves places d'aparcabicicletes** a la sorra. L'any passat es va realitzar una prova pilot a cada municipi del litoral metropolità i, tenint en compte l'èxit i la demanda dels usuaris, aquest **2015 s'implanta de forma generalitzada** i massiva a tot el litoral metropolità. S'estan instal·lant 40 mòduls amb 8 places cadascun, que estaran disponibles aquesta temporada. Tots aquests es sumen a les 80 places que l'any passat van servir per fer la prova pilot. **En total, aquest estiu hi haurà 400 places disponibles** per aparcar la bicicleta a peu de sorra, fet que garanteix que un terç dels accessos a la platja en tingui.



L'AMB va concebre aquest equipament fa dos anys a partir de l'observació que la bicicleta és, cada vegada més, un mitjà de transport escollit per més visitants d'aquests espais, gràcies a la gran quantitat de vies verdes i/o pacificades que existeixen per arribar-hi. Aquests usuaris demandaven poder aparcar la seva bicicleta en un lloc proper, a la sorra.

El disseny d'aquest element, que evoca una corda marinera, va ser guardonat amb el prestigiós **premi Delta de Plata 2013**, atorgat pel FAD.

Xarxa Ciclable

La xarxa de vies ciclables arriba, aquest estiu 2015, als **1.497 kilòmetres**. Aquesta xifra inclou 343 kilòmetres de carril bici, 172 de camins verds, 715 de vies pacificades i zones 30 (on el vianant i el ciclista tenen prioritats), 252 kilòmetres de vies ciclables i 14 de carril bici en construcció. L'AMB, però, té la voluntat de **cosir**

L'àrea metropolitana de Barcelona disposa de 1.497 kilòmetres de vies ciclables

els trams interurbans per construir una veritable xarxa metropolitana que permeti enllaçar, sense problemes ni riscos per a l'usuari de la bici, els municipis metropolitans.

Un d'aquests exemples de connexió futura serà el carril bici entre l'avinguda dels Països Catalans d'Esplugues i l'avinguda Diagonal. Aquesta intervenció permetrà connectar de manera ininterrompuda i per vies ciclables els àmbits del Llobregat i del Besòs, tot travessant la ciutat de Barcelona. El projecte ha estat impulsat per l'AMB i els ajuntaments de Barcelona i Esplugues, i compta amb un pressupost aproximat de 880.000€.

Quatre nous parcs metropolitans per gaudir més de l'estiu

La Xarxa de Parcs Metropolitans, que conforma el cinturó verd de l'àrea metropolitana, continua creixent i expandint-se a nous municipis. Aquest 2015 s'han incorporat quatre nous parcs: el Parc de Can Corts i el Parc de La Infanta, a Cornellà de Llobregat; el Parc de Les Palmeres, a Corbera de Llobregat; i el Parc de l'Ermita del Pla de Sant Joan, a La Palma de Cervelló. Amb aquestes darreres incorporacions, la xarxa integra 40 parcs, repartits en 27 municipis, amb una superfície total de més de 224 hectàrees.



2

ÉXIT DE LES SUBVENCIONS DE 250 PER A LA COMPRA DE BICI ELÈCTRIQUES

L'AMB està promovent l'ús de la **bicicleta elèctrica**, vehicles que faciliten la realització de recorreguts més llargs que les bicicletes tradicionals i que ajuden a superar els pendents i els esforços físics que aquests suposen. Gràcies a la cessió a serveis tècnics d'ajuntaments metropolitans i les subvencions de 250 euros per a la compra d'una bicicleta elèctrica, l'organisme metropolità ha facilitat la disponibilitat d'un total de 1.250 unitats.

La convocatòria de subvenció de 250 euros per als primers 1.000 ciutadans metropolitans que compressin una bicicleta elèctrica va finalitzar el passat 5 de maig amb molt d'èxit, esgotant-se totes les unitats.

TOTAL AMB Km. VIES CICLABLES

EQUIPAMENT	Km.
Carril bici	343
Camí verd	172
Via pacificada	715
Via ciclable	252
Carril bici en construcció /previst	14
TOTAL	1497



1

1. Parc de la Infanta. Cornellà de Llobregat
2. Parc de Les Palmeres. Corbera de Llobregat
3. Parc de l'Ermita del Pla de Sant Joan. La Palma de Cervelló



3

Tres nous camions compactadors amplien la flota de vehicles de les platges

La flota de vehicles de neteja de les platges metropolitanas s'amplia aquest estiu 2015 amb **tres nous camions compactadors**, el disseny dels quals segueix la filosofia d'una gestió intel·ligent i eficient. Tenint en compte que un important percentatge del contingut d'aquestes papereres són envasos, que ocupen molt volum i tenen poc pes, la seva **compactació** permetrà recollir, en un mateix viatge, moltes més papereres abans d'anar a la planta de tractament de l'AMB, a Molins de Rei.

D'altra banda, aquests nous camions també es caracteritzen per **incorporar un sensor de pesatge**, que permetrà conèixer amb exactitud el nombre de quilos de residus que es recullen per zones i per municipis. L'anàlisi d'aquestes dades ajudarà a organitzar, de manera més eficient, la recollida i gestió d'aquests residus. També permetrà, si fos necessari, dissenyar campanyes de sensibilització per àrees, tenint en compte els resultats.

Les rodes d'aquests vehicles s'han dissenyat amb un dispositiu especial que permet **l'inflat i el desinflat** dels pneumàtics des de la mateixa cabina del conductor. Amb aquest dispositiu, que **controla la pressió de la roda**, permet al vehicle adaptar-se i circular tant per la sorra (on cal baixar de pressió del pneumàtic, per a no enfonsar-se) com per la carretera (on es necessita una pressió superior).



LA NETEJA, SEMPRE UNA PRIORITAT

AMB ofereix el servei de neteja de les platges durant tot l'any, atès que els usuaris fan ús d'aquests espais per les seves activitats esportives i de lleure, tant a l'estiu com a la resta de l'any.

El llaurat de la platja, que va tenir lloc del 9 al 25 de març, consisteix a remoure i voltejar la sorra fins a una profunditat de 50 cm, amb uns tractors, de manera que el sol i l'aire sanegen la sorra actuant com a desinfectants naturals.

La neteja mecànica s'efectua diàriament des de Setmana Santa fins a setembre, coincidint amb la temporada de bany. La resta de l'any es fa, com a mínim, dos cops al mes. Es realitza amb màquines garbelladores especials, que remouen la sorra fins a una profunditat de 10 cm i l'aboquen en un sedàs que reté i desvia els residus gruixuts a un dipòsit i deixa caure la sorra neta.

Aquest any també se seguirà passant un **imant de grans dimensions** a pocs centímetres de la sorra que atreu tot tipus d'objectes metàl·lics, perillosos per als usuaris i perjudicials per al medi, com ara claus i cargols, hams de pesca o piles.

L'AMB aplica un rigorós control de qualitat a les platges, certificat amb l'ISO 9001 i l'ISO 14001, i realitza analítiques de la sorra al laboratori de l'AMB.

L'AMB RETIRA 34.000 KG DE PLANTES INVASORES

Durant el 2015, l'AMB ha retirat, entre Castelldefels i Gavà, 34.000 quilos de **plantes invasores de les zones dunars de les platges metropolitanas**. S'han batut uns **140.000 m² de superfície dunar**, on s'han retirat la major part dels peus d'aquestes espècies invasores i al·lòctones. Amb aquesta acció es vol recuperar els ecosistemes dunars propis amb la seva vegetació típica.

Aquesta acció s'emmarca dins del projecte de recerca europeu OPERAs. És dins d'aquest on l'AMB està duent a terme el **programa de recuperació de l'ecosistema dunar de les platges metropolitanas "Dunes híbrides"**.

Sabies que el 30% de la superfície de les platges metropolitanas són dunes?



El Llobregat també es prepara per la temporada d'estiu

El riu Llobregat ha esdevingut, en els últims anys, un espai ideal per a l'ús de la ciutadania.

Gràcies a la recuperació d'aquesta via fluvial i els seus marges, els últims 30 km del riu (el seu tram metropolità) han passat de ser un espai que donava l'esquena als municipis a convertir-se en el Parc Riu Llobregat, un indret freqüentat per ciclistes, passejants...

L'AMB ha impulsat, amb la col·laboració de l'Ajuntament de Sant Joan Despí i Adif, la **creació d'un mural artístic al viaducte de l'AVE** que hi ha al terme municipal de Sant Joan Despí. L'objectiu d'aquest projecte creatiu, coordinat per la professora i artista Montserrat Casacuberta, és integrar l'estructura de formigó d'Adif en el paisatge i reflectir-hi la presència del municipi a través d'elements del seu imaginari.



Els escolars del municipi han ajudat a pintar aquest mural, que en total ocupa una superfície d'uns 5.000 m². Dels motius plasmat al viaducte, en destaquen creacions de l'arquitecte modernista Josep Maria Jujol, lligat estretament a Sant Joan Despí, a través d'edificacions com la famosa Torre de la Creu. També destaquen il·lustracions arrelades al municipi, com els Gegants o el Drac de Sant Joan Despí.

Les obres del tren d'alta velocitat van suposar, amb la construcció de tota la infraestructura necessària, una forta intervenció en el corredor del Riu Llobregat. Per recuperar-lo tant a nivell natural com social, l'AMB ha liderat un potent projecte de recuperació d'aquest espai.

A banda, el mural esdevindrà un atractiu més del **Parc Riu Llobregat**, on també es pot gaudir de la Torre-Mirador, del Parc Fluvial del Prat o la Masia de Can Comes, al bell mig del Parc Agrari, entre molts d'altres.

INFORMACIÓ CIUTADANA

Aquests estiu 2015, les platges i els parcs a la butxaca

L'AMB presenta també aquest estiu, com a novetat, el Z-Card de les platges i dels parcs metropolitans, dos **pràctics plànols plegables de butxaca**. El primer, recull la localització i els serveis de cadascuna de les 40 platges metropolitans, classificant-les entre platges esportives, naturals, urbanes i familiars. El plànol, que també inclou informació per saber com arribar a cada punt, es distribuirà a peu de platja i als ajuntaments metropolitans, entre d'altres punts.

El segon, recull la informació bàsica, serveis i localització de cadascun dels 40 parcs metropolitans. Es distribuirà als mateixos parcs, als ajuntaments metropolitans i d'altres espais.



Nova Guia metropolitana de la bici 2015

Aquests 1.497 kilòmetres es recullen a la **nova edició de la Guia metropolitana de la bicicleta 2015**, una guia-plànol informativa revisada i ampliada. Aquesta publicació permet als usuaris de la bicicleta conèixer tota la xarxa ciclable metropolitana i els serveis annexos: estacions de Bicibox i Bicing, estacions de tren, metro i tramvia, així com les condicions d'admissió de les bicicletes al transport públic. D'aquesta manera, és més fàcil planificar les rutes amb antelació.

La publicació consta de dos plànols: **"l'àmbit Nord"**, que inclou Barcelona i els municipis del Vallès i del Maresme, i **"l'àmbit Sud"**, corresponents als municipis del Baix Llobregat. Els ciutadans interessats la podran aconseguir als ajuntaments metropolitans, a d'altres equipaments municipals, a centres d'interès de la bici i a través de les empreses operadores de transport.

A banda, la guia també està disponible en format digital (pdf) a la web de l'AMB (<http://www.amb.cat/mobilitat/Principales/Bicibox.aspx>) on també es mostren, en **format interactiu navegable**, totes aquestes vies i serveis.



SEGUEIX CREIXENT L'ÚS DE LES APP'S DE MOBILITAT:


AMB TEMPS BUS

Permet saber en temps real els minuts que falten per a l'arribada de l'autobús a la parada. Amb més de dos anys de vida, rep més de 200.000 consultes diàries. També ofereix a l'usuari d'altres informacions, com els itineraris sencers dels busos i, gràcies a la geolocalització, on es troba la parada més propera respecte a l'ubicació de l'usuari.



AMB TAXI BARCELONA

L'usuari pot posar els punts d'origen i de destí del seu trajecte i l'app li calcularà el cost i la durada estimada del viatge, tenint en compte les condicions normals de trànsit i la tarifa vigent del 2015. De moment, ha rebut 164.676 consultes i se l'han descarregat 31.520 usuaris.



AMB BICIBOX

L'aplicació, que es presentà a finals de 2014, detalla a l'usuari on estan els mòduls de Bicibox, els aparcaments segurs per a bicicletes dissenyats per l'AMB, més propers a la seva ubicació i si ha disponibilitat de plaça lliure. La idea és que en breu també es pugui reservar una plaça d'aparcament de la bicicleta mitjançant aquesta App.



LES DADES

PLATGES (enquestes)

Enquesta de platges dels usuaris 2014 (setena edició de la investigació). Període comprés entre el 15 de maig i el 21 de setembre de 2014:

Usuaris:
8.555.933

7,2 punts
de mitjana és
la **valoració**
dels usuaris
enquestats.

93,4 % són
usuaris
nacionals i **6,6%**
estrangers.

40 anys
de mitjana
d'edat.

3 hores és el
temps d'estada
mitja a les
platges.

La proximitat, l'accés a les platges (bona comunicació) i la tranquil·litat són els tres aspectes més ben valorats a tots els municipis i, consegüentment, globalment a l'àrea metropolitana (entre 7,6 i 7,7 punts de mitjana).

Promoció, conservació i recuperació de les platges

L'AMB té la competència de millorar, donar a conèixer i mantenir en bon estat les 40 platges del litoral metropolità. De la mateixa manera, s'encarrega d'equipar aquestes platges amb tots els elements de mobiliari que permeten als ciutadans gaudir d'aquests espais.

EQUIPAMENTS DADES 2014 I 2015

EQUIPAMENT	2015
Longitud platges	32 km
Superfície de sorra	2'5 millions m. ²
Senyals informatius	246
Accessos des depasseig	190
Xarxes de vòlei	61
Camps de futbol	8
Àrea kitesurf	1
Camps Korfbal	8
Jocs Infantils	34
Places aparca-bicletes	400
Papereres (165 L.)	380
Grans papereres (1800 L.)	133
Dutxes	302
Cadires de dutxa	29
Rentapeus	70
Bancs	264
Passeres	10,6 km.
Mòduls de primers auxilis	9
Mòduls de lavabo	22
Mòduls de policia	1
Mòduls de magatzem	1
Torres de vigilància	5
Cadires de vigilància	50
Punts de megafonia	52
Armaris SOS	6
Abalisament de zones de bany	25 km.



Dossier premsa 2015

Badalona
Badia del Vallès
Barberà del Vallès
Barcelona
Begues
Castellbisbal
Castelldefels
Cerdanyola del Vallès
Cervelló
Corbera de Llobregat
Cornellà de Llobregat
Esplugues de Llobregat
Gavà
l'Hospitalet de Llobregat
Molins de Rei
Montcada i Reixac
Montgat
Pallejà
la Palma de Cervelló
el Papiol
el Prat de Llobregat
Ripollet
Sant Adrià de Besòs
Sant Andreu de la Barca
Sant Boi de Llobregat
Sant Climent de Llobregat
Sant Cugat del Vallès
Sant Feliu de Llobregat
Sant Joan Despí
Sant Just Desvern
Sant Vicenç dels Horts
Santa Coloma de Cervelló
Santa Coloma de Gramenet
Tiana
Torrelles de Llobregat
Viladecans



Ajuntament
de Gavà



AMB Àrea Metropolitana
de Barcelona