



Resultados preliminares *CENSO INDÍGENA* 2022



**GOBIERNO DEL
PARAGUAY**

INSTITUTO NACIONAL DE
ESTADÍSTICA
PARAGUAY





GOBIERNO DEL
PARAGUAY

INSTITUTO NACIONAL DE
ESTADÍSTICA
PARAGUAY

Autoridades

Iván Mauricio Ojeda Aguilera

Director Nacional del Instituto Nacional de Estadística

Norma Medina Roa

Directora General de Producción Técnica Estadística

María Teresa Chica

Directora de Tecnología de la Información y Conectividad Informática

Andrés Ramírez Insfrán

Director de Geo Información Estadística e Infraestructura de Datos

Equipo de redacción, producción de datos, corrección y revisión

Mirian Llano

Directora de Estadísticas Demográficas

Nélida Otazú

Coordinadora General del Censo Indígena

Milciades Brítez

Jefe del Departamento de Producción de Información Demográfica

El contenido de este material puede ser reproducido siempre y cuando se mencione la fuente. Para mayor información o para la obtención de ésta y otras publicaciones editadas dirigirse a: Oficina Central: Naciones Unidas y Centeno - Fernando de la Mora, Zona Norte. Teléfonos: (595-21) 677 920/1

Oficina Técnica: Cirilo Rivarola N° 6688 esq. Avda. Boggiani - Asunción.

E-mail: info@ine.gov.py / Web-site: www.ine.gov.py

Diseño y diagramación: Luz Melgarejo / Nempre Producciones



**Agradecimiento a todos los pueblos
indígenas en el Paraguay**

“Gracias a los indígenas que trabajaron por el éxito del censo”
“Aguyje maymáva indígena omba’apova’ekue ko censo osẽ porã jey haña”

CENSO INDÍGENA
2022



GOBIERNO DEL
PARAGUAY

INSTITUTO NACIONAL DE
ESTADÍSTICA
PARAGUAY

Índice

Presentación.....	5
Contexto censal de los pueblos indígenas.....	6
Actividades antes del censo.....	8
Comunicación y difusión.....	10
Talleres de capacitación.....	12
Relevamiento de datos censales.....	13
Actividades realizadas después del censo.....	14
Primeros conteos del censo indígena 2022.....	16
Evolución de la población indígena, 1981 a 2022.....	17
Población total indígena por tipo de censo, 2022.....	18
Población indígena por pueblo, 2022.....	19
Población indígena por familia lingüística.....	21
Comunidades, aldeas, barrios y núcleos de familia por departamento, 2022.....	22
Población indígena por departamento, 2022.....	23



Presentación

El Instituto Nacional de Estadística (INE) se complace en presentar los resultados preliminares del IV Censo Nacional de Población y Viviendas para Pueblos Indígenas 2022, elaborados a partir de los datos recolectados en cada vivienda indígena a nivel nacional.

Con esta presentación de resultados preliminares, el INE cumple su misión de proporcionar datos estadísticos fiables y actualizados a las instituciones públicas, pueblos indígenas, organizaciones no gubernamentales y usuarios en general, para que puedan convertir en políticas públicas con miras al mejoramiento de la calidad de vida de las familias y comunidades indígenas.



El INE, en nombre del equipo técnico, agradece a las organizaciones indígenas, lideresas, líderes y a los miembros de las comunidades por su invaluable labor en la recolección de datos; y a todos los actores institucionales públicos y privados y organismos de cooperación que apoyaron la implementación del IV Censo Nacional de Población y Viviendas para Pueblos Indígenas 2022.

Contexto censal de los pueblos indígenas

En noviembre de 2022 las comunidades indígenas de los 19 pueblos se movilizaron y participaron en forma efectiva para recolectar los datos en sus respectivas comunidades. Si bien el censo es una actividad ajena a sus prácticas culturales, ellos demostraron que son capaces de aplicar instrumentos de recolección de datos referentes a su situación socioeconómica y demográfica.



Para lograr el objetivo de relevar datos fiables y actualizados se ha aplicado un abordaje diferenciado que consistió en primer lugar, en la participación activa y efectiva de mujeres y varones indígenas desde los inicios de las actividades censales, respetar las pautas culturales, la consulta y socialización del nuevo censo con las organizaciones indígenas, comunidades, aldeas, barrios, núcleos de familias e individualidades, organizaciones indigenistas, instituciones públicas y organismos de cooperación internacional.



En las comunidades indígenas, el censo tuvo una duración de 15 días por la particularidad que presentan cada una de ellas, como aspectos culturales, el uso del tiempo, la lengua propia, la aplicación de dos cuestionarios y en algunos casos el difícil acceso para la entrega de los materiales de recolección.

El censo fue de hecho, significa que fueron censadas todas las personas encontradas en la vivienda en el momento de la recolección de datos, sea o no su vivienda habitual.



Las actividades antes del censo consistieron en:

- La comunicación al Instituto Paraguayo del Indígena (INDI) de un nuevo censo.
- Inicio de Proceso de Consulta y Consentimiento Previo, Libre e Informado (CCPLI) con las organizaciones indígenas de ambas regiones del país.
- Socialización con los gobiernos locales, municipalidades y gobernaciones en cuyos territorios se encuentran comunidades indígenas.
- Socialización con organizaciones indigenistas, instituciones públicas y cooperantes internacionales.
- Construcción participativa de los cuestionarios con organizaciones indígenas, indigenistas y otros usuarios de los datos.



- Censo piloto en la comunidad indígena Arroyo Guasú del pueblo Mbya Guaraní, distrito de Coronel Oviedo, Caaguazú,
- Censo Experimental en dos comunidades indígenas, Uj'eLhavos del pueblo Nivaclé, distrito de Filadelfia, departamento de Boquerón y en Arroyo Verde del pueblo Ava Guaraní, distrito de Santa Rosa del Aguaray, departamento de San Pedro.
- Socialización del censo en las comunidades de las dos regiones del país.
- Capacitación en lengua propia a la estructura censal de campo.
- Difusión del operativo censal en los dos idiomas oficiales, guaraní y castellano y en 12 lenguas indígenas en formato oral.



Comunicación y difusión

Las principales estrategias comunicacionales empleadas fueron contacto previo con lideresas y líderes, visitas a comunidades indígenas, participación en reuniones comunitarias, difusión de cuñas y microprogramas educativos y promocionales en los dos idiomas oficiales, guaraní y castellano y en 12 lenguas indígenas.





Las cuñas fueron grabadas y editadas con la participación de los indígenas de diversos pueblos y con la coordinación del Equipo de Censo Indígena. Las mismas fueron distribuidas para la difusión de acuerdo a la lengua hablada en cada zona.

Con el propósito de lograr una mayor participación de los pueblos indígenas, se entregó en forma adecuada y oportuna la información sobre el operativo censal y la invitación en sus diferentes etapas, respetando la lengua hablada por cada pueblo.



Talleres de Capacitación



Los talleres se desarrollaron en todos los departamentos donde se encuentran comunidades indígenas y empezaron a finales de octubre de 2022 con una duración de 2 días.

En total se desarrollaron tres talleres para la estructura superior de campo, donde se capacitaron 14 responsables departamentales, 65 zonales y 30 capacitadores que a su vez capacitaron a 1391 censistas y 805 supervisores en 70 jornadas.



Las capacitaciones se realizaron en la lengua hablada por los participantes y acorde a su nivel de formación.

Se respetó el liderazgo comunitario, las pautas culturales, el uso del tiempo y los símbolos culturales de cada pueblo. Fueron seleccionadas 30 personas con experiencia, quienes se desempeñaron como capacitadores para censistas y supervisores.

Relevamiento de datos censales

La recolección de datos censales en las comunidades, aldeas, barrios, núcleos de familia e individualidades de todo el país comenzó el 9 de noviembre y culminó el 24 de noviembre de 2022.

En paralelo se realizó un monitoreo de las actividades de campo y, en donde se ha presentado dificultad, el equipo del censo indígena ha comisionado a personas con el objetivo de solucionarla.



Asimismo, se realizó un empadronamiento denominado **Censo Urbano** que abarcó núcleos de familias indígenas e individualidades que viven tanto en la región Oriental como en la Occidental pero fuera de sus comunidades.

Esta actividad contó con la coordinación de un equipo conformado por una coordinadora y 6 técnicos indígenas.

Actividades realizadas después del censo



Esta etapa consistió en examinar la información de los cuestionarios para detectar omisiones, duplicaciones o inconsistencias que permitan hacer las correcciones pertinentes, luego codificar las variables abiertas y posteriormente digitar los cuestionarios censales, generar la base de datos para su procesamiento y publicación de resultados.

Pasos a seguir en la etapa poscensal

-----● Publicación de los principales Resultados Finales de Población y Viviendas para Pueblos Indígenas 2022. Noviembre 2023

-----● Publicación del Censo comunitario 2022. Noviembre de 2023

-----● Publicación de Atlas de los pueblos indígenas 2022 - Noviembre 2024.

Concluida la etapa de recolección de datos en todo el país y conformado el archivo físico de los materiales censales, se inició el trabajo de crítica y codificación de los cuestionarios llenados en campo.

Para esta fase del trabajo poscensal se ha realizado la selección de 10 personas entre indígenas y no indígenas quienes fueron capacitados con enfoque intercultural para la tarea.



GOBIERNO DEL
PARAGUAY

INSTITUTO NACIONAL DE
ESTADÍSTICA
PARAGUAY

Resultados preliminares Censo Nacional Indígena 2022





GOBIERNO DEL
PARAGUAY

INSTITUTO NACIONAL DE
ESTADÍSTICA
PARAGUAY

Según los primeros conteos del Censo Indígena 2022, en el Paraguay existen:



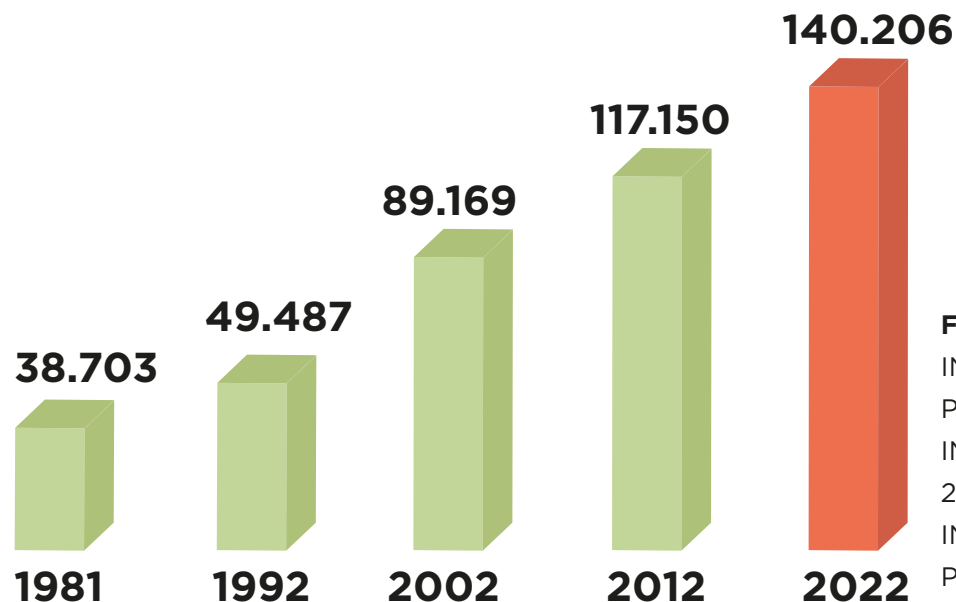
140.206
Indígenas

que declararon
pertenecer a uno de los
19 pueblos.



Evolución de la población indígena, 1981 a 2022

En el siguiente gráfico puede apreciarse un crecimiento continuo, dado por el crecimiento natural, como también asociado al mejoramiento de la metodología de recolección.



Fuente:

INDI: Censos y Estudio de Población Indígena del Paraguay 1981.

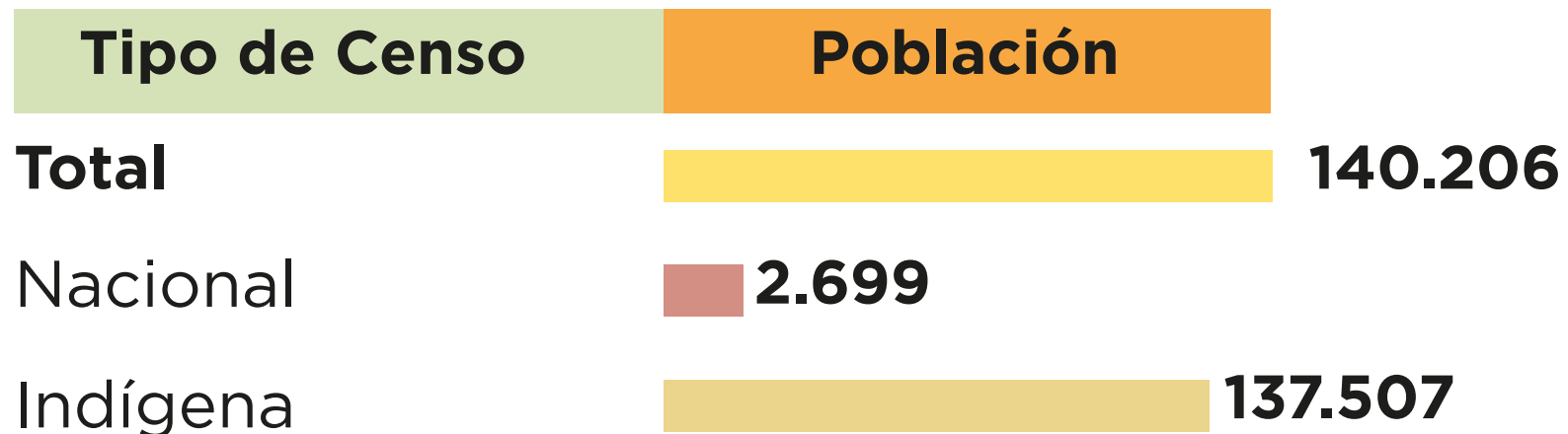
INE: Censo Nacional de Población y Viviendas 1992, 2002, 2012

INE. Resultados Preliminares del IV Censo Nacional de Población y Viviendas para Pueblos Indígenas 2022.



Población total Indígena por tipo de censo, 2022

Los resultados preliminares muestran que del total de 140.206 indígenas, que declararon pertenecer a uno de los 19 pueblos, 137.507 fueron captados por el Censo Nacional Indígena y 2.699 fueron identificados mediante la respuesta a tenencia de carnet indígena.



Fuente: INE. Resultados Preliminares del IV Censo Nacional de Población y Viviendas para Pueblos Indígenas 2022.

Población indígena por pueblo, 2022

Según los resultados preliminares el pueblo de mayor población es el Mbyá Guaraní con 27.835 personas y de menor población el pueblo Tomarãho con 213 personas.



Pueblos	Total
Total	137.507
Ache	2.596
Avá Guaraní	22.235
Mbyá Guaraní	27.835
Paĩ Tavyterã	15.609
Guaraní Occidental	2.199
Guaraní Ñandéva	3.133
Enlhet Norte	9.222
Enxet Sur	8.070
Sanapaná	3.470
Angaité	6.909
Guaná	512
Toba Maskoy	2.025
Nivaclé	17.845
Maká	2.129
Manjui	429
Ayoreo	2.394
Ybytoso	2.126
Tomarãho	213
Qom	2.182
Otros pueblos indígenas	10
No indígena	1.213
No reportado	5.151

Fuente: INE. Resultados Preliminares del IV Censo Nacional de Población y Viviendas para Pueblos Indígenas 2022.



GOBIERNO DEL
PARAGUAY

INSTITUTO NACIONAL DE
ESTADÍSTICA
PARAGUAY

Entre los pueblos de mayor y menor población
resaltan:

27.835
personas



**Mbya
Guaraní**



213
personas



Tomarãho





Población Indígena por familia lingüística, 2022

La familia lingüística Guaraní es predominante y congrega a 54% del total de la población indígena. Puede notarse en contrapartida que el grupo lingüístico Guaicurú es el de menor peso relativo, reuniendo menos del 2% de la población indígena.

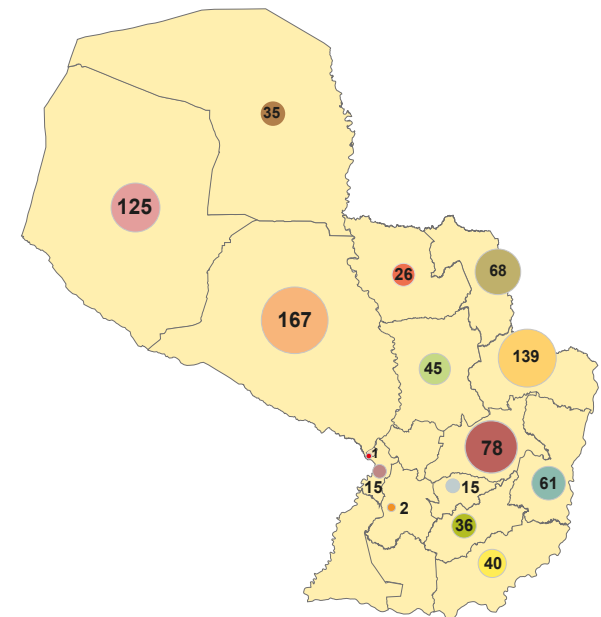
Familia lingüística	Total	Porcentaje
Total	137.507	100
Guaraní	73.607	54
Mataco Mataguayo	20.403	15
Zamuco	4.733	3
Lengua Maskoy	30.208	22
Guaicurú	2.182	2
Otro	6.374	5

Fuente: INE. Resultados Preliminares del IV Censo Nacional de Población y Viviendas para Pueblos Indígenas 2022.

Comunidades, aldeas, barrios y núcleos de familia por departamento, 2022

En cuanto a la distribución de las comunidades, aldeas, barrios y núcleos de familia se observa un mayor número de los mismos en el departamento de Presidente Hayes, seguidos muy de cerca por Canindeyú y Boquerón. En cambio, en Asunción está asentada 1 comunidad, aldea, barrio o núcleo de familia.

Departamento	Comunidades Indígenas
● Asunción	1
● Concepción	26
● San Pedro	45
● Guairá	15
● Caaguazú	78
● Caazapá	36
● Itapúa	40
● Paraguari	2
● Alto Paraná	61
● Central	15
● Amambay	68
● Canindeyú	139
● Presidente Hayes	167
● Boquerón	125
● Alto Paraguay	35
Total	853



Referencia para la lectura del mapa

Los círculos de colores representan los departamentos con comunidades indígenas

El tamaño de los círculos representa la cantidad de comunidades indígenas dentro del departamento

Fuente: INE. Resultados Preliminares del IV Censo Nacional de Población y Viviendas para Pueblos Indígenas 2022.



Población indígena por departamento, 2022

Departamento	Población Indígena
Total	137.507
Asunción	419
Concepción	3.645
San Pedro	4.641
Guairá	1.928
Caaguazú	13.255
Caazapá	5.290
Itapúa	3.494
Paraguarí	116
Alto Paraná	8.915
Central	3.069
Amambay	12.439
Canindeyú	16.294
Presidente Hayes	29.814
Boquerón	29.774
Alto Paraguay	4.414

En la región Oriental, el departamento con mayor población indígena es Canindeyú con 16.294 indígenas, en tanto en la región Occidental es Presidente Hayes con 29.814 indígenas.

Fuente: INE. Resultados Preliminares del IV Censo Nacional de Población y Viviendas para Pueblos Indígenas 2022.



GOBIERNO DEL
PARAGUAY

INSTITUTO NACIONAL DE
ESTADÍSTICA
PARAGUAY



VISITA NUESTRA WEB
<https://www.ine.gov.py/>



📍 Naciones Unidas e/ Centeno
Fernando de la Mora, Zona Norte
☎ Call Center: 178 - (+595 21) 500-194

✉ info@ine.gov.py
🌐 <https://censo2022.ine.gov.py/>

Visitá nuestras redes     

