



Odbor cestnej databanky - 2100

PREHL'AD ÚDAJOV O SIETI CESTNÝCH KOMUNIKÁCIÍ SR

ČLENENIE: VLASTNÍK / SPRÁVCA

Stav siete cestných komunikácií k: 1.1.2019

BRATISLAVA, 2019

OBSAH

	Strana
LEGENDA (skratky správcov ciest)	2
PREHLAD ÚDAJOV O SIETI CESTNÝCH KOMUNIKÁCIÍ NA ÚZEMÍ SR	5
- Mapa SR 1:1 100 000 (A3) geografická	
- Mapa SR 1:1 100 000 (A3) administratívna	
DĹŽKY CESTNÝCH KOMUNIKÁCIÍ NA ÚZEMÍ SR	12
- v členení podľa vlastníka/správca - okres	
DĹŽKY ÚSEKOV SPOPLATNENÝCH CK NA ÚZEMÍ SR	24
- dĺžka a popis spoplatnených úsekov CK (mýto a nálepky)	
- dĺžky spoplatnených úsekov CK , rozdelenie po vlastníka/správca / okres	
- dĺžky spoplatnených úsekov CK , rozdelenie po kraj / okres	
- Mapa SR, Spoplatnené úseky CK –mýto	
- Mapa SR, Spoplatnené úseky CK – nálepky	
MEDZINÁRODNÉ CESTNÉ ŤAHY „E“	46
- Mapa SR - medzinárodné ťahy „E“	
MULTIMODÁLNE KORIDORY TEN-T.....	53
- Mapa SR - medzinárodné ťahy „TEN-T“	
TRANSEURÓPSKÁ MAGISTRÁLA TEM	61
- Mapa SR - medzinárodné ťahy „TEM“	
ÚSEKY CESTNÝCH KOMUNIKÁCIÍ	66
- úseky diaľnic	67
- úseky diaľničných privádzačov	69
- úseky rýchlostných ciest	70
- úseky privádzačov rýchlostných ciest.....	72
- úseky ciest I. a II. triedy.....	73
VOZOVKY NA CESTNÝCH KOMUNIKÁCIÁCH SR	93
- vozovky na diaľniciach a diaľničných privádzačoch	94
- vozovky na rýchlostných cestách	97
- vozovky na cestách I. triedy	99
- vozovky na cestách II. triedy	105
- vozovky na cestách III. triedy	113
NÁSLEDNOSŤ SPRÁVCOV NA CESTNÝCH KOMUNIKÁCIÁCH	124

SPRACOVATEĽ:

SLOVENSKÁ SPRÁVA CIEST

Odbor cestnej databanky - 2100

Miletičova 19

826 19 Bratislava

telefón: 02/50 255 290

fax: 02/55 56 82 68

Zodpovední za spracovanie

Ing. Alica Szabényiová , CSc

kl. 388

alica.szabenyiova@ssc.sk

Ing. Králiková Marianna

kl. 432

marianna.kralikova@ssc.sk

Údaje, ktoré sú obsahom tejto publikácie je možné použiť len s uvedením zdroja.

Rozmnožovanie obsahu tejto publikácie, ako aj jej jednotlivých častí, v pôvodnej alebo upravenej podobe je možné len s písomným súhlasom Slovenskej správy ciest.

Štatistické údaje so stavom cestnej siete k 1.1. 2019 sú z centrálnej technickej evidencie cestných komunikácií
- CESTNÁ DATABANKA, SLOVENSKEJ SPRÁVY CIEST.

BRATISLAVA, 2019

LEGENDA

D	Diaľnica
R	Rýchlostná cesta
PD , PR	Privádzac dialnice, privádzac rýchlostnej cesty :

(je cestná komunikácia s obmedzeným prístupom umožňujúca prepojenie diaľnice alebo rýchlostnej cesty s najbližšou cestou I. alebo II. triedy alebo miestnou rýchlostnou komunikáciou. Je budovaná v samostatnej trase a nevyužíva pre svoju funkciu trasu existujúcej cesty alebo miestnej komunikácie, prípadne jej preložku.)

SPRÁVCA SKRATKA	SPRÁVCA POPIS
BB RSC - BB	Banskobystrická regionálna správa ciest, a.s., Prevádzka Banská Bystrica
BB RSC - LC	Banskobystrická regionálna správa ciest, a.s., Prevádzka Lučenec
BB RSC - RS	Banskobystrická regionálna správa ciest, a.s., Prevádzka Rimavská Sobota
BB RSC - ZH	Banskobystrická regionálna správa ciest, a.s., Prevádzka Žiar nad Hronom
CU	Colný úrad
GRO - SEL	Granvia Operation a.s. - Stredisko správy a údržby rýchlostných ciest Selenec
MAG BA	Magistrát hlavného mesta SR Bratislava
MAG KE	Magistrát mesta Košice
NDS - SSUD BA	Národná diaľničná spoločnosť, a.s. - Stredisko správy a údržby diaľnic Bratislava
NDS - SSUD BE	Národná diaľničná spoločnosť, a.s. - Stredisko správy a údržby diaľnic Behárovce
NDS - SSUD LM	Národná diaľničná spoločnosť, a.s. - Stredisko správy a údržby diaľnic Liptovský Mikuláš
NDS - SSUD MA	Národná diaľničná spoločnosť, a.s. - Stredisko správy a údržby diaľnic Malacky
NDS - SSUD MT	Národná diaľničná spoločnosť, a.s. - Stredisko správy a údržby diaľnic Martin
NDS - SSUD MENG	Národná diaľničná spoločnosť, a.s. - Stredisko správy a údržby diaľnic Mengusovce
NDS - SSUD PB	Národná diaľničná spoločnosť, a.s. - Stredisko správy a údržby diaľnic Považská Bystrica
NDS - SSUD PO	Národná diaľničná spoločnosť, a.s. - Stredisko správy a údržby diaľnic Prešov
NDS - SSUD TN	Národná diaľničná spoločnosť, a.s. - Stredisko správy a údržby diaľnic Trenčín
NDS - SSUD TT	Národná diaľničná spoločnosť, a.s. - Stredisko správy a údržby diaľnic Trnava
NDS - SSUR CA	Národná diaľničná spoločnosť, a.s. - Stredisko správy a údržby rýchlostných ciest Čadca
NDS - SSUR GA	Národná diaľničná spoločnosť, a.s. - Stredisko správy a údržby rýchlostných ciest Galanta
NDS - SSUR KE	Národná diaľničná spoločnosť, a.s. - Stredisko správy a údržby rýchlostných ciest Košice
NDS - SSUR NB	Národná diaľničná spoločnosť, a.s. - Stredisko správy a údržby rýchlostných ciest Nová Baňa
NDS - SSUR ZV	Národná diaľničná spoločnosť, a.s. - Stredisko správy a údržby rýchlostných ciest Zvolen
RC BA	Regionálne cesty Bratislava
RSUC NR - SSU KN	Regionálna správa a údržba ciest Nitra, a.s. – Stredisko správy a údržby Komárno
RSUC NR - SSU LV	Regionálna správa a údržba ciest Nitra, a.s. – Stredisko správy a údržby Levice
RSUC NR - SSU NR	Regionálna správa a údržba ciest Nitra, a.s. – Stredisko správy a údržby Nitra
RSUC NR - SSU NZ	Regionálna správa a údržba ciest Nitra, a.s. – Stredisko správy a údržby Nové Zámky
RSUC NR - SSU TO	Regionálna správa a údržba ciest Nitra, a.s. – Stredisko správy a údržby Topoľčany
SC KSK - SU MB	Správa ciest Košického samosprávneho kraja, Správa a údržba Moldava nad Bodvou
SC KSK - SU MI	Správa ciest Košického samosprávneho kraja, Správa a údržba Michalovce
SC KSK - SU RV	Správa ciest Košického samosprávneho kraja, Správa a údržba Rožňava
SC KSK - SU SNV	Správa ciest Košického samosprávneho kraja, Správa a údržba Spišská Nová Ves
SC KSK - SU TV	Správa ciest Košického samosprávneho kraja, Správa a údržba Trebišov
SC TN SK - SU PB	Správa ciest Trenčianskeho samosprávneho kraja - Stredisko údržby Považská Bystrica
SC TN SK - SU PD	Správa ciest Trenčianskeho samosprávneho kraja - Stredisko údržby Prievidza
SC TN SK - SU TN	Správa ciest Trenčianskeho samosprávneho kraja - Stredisko údržby Trenčín

SPRÁVCA SKRATKA	SPRÁVCA POPIS
SC ŽSK - HPOV	Správa ciest Žilinského samosprávneho kraja, závod Horné Považie
SC ŽSK - KYS	Správa ciest Žilinského samosprávneho kraja, závod Kysuce
SC ŽSK - LIP	Správa ciest Žilinského samosprávneho kraja, závod Liptov
SC ŽSK - ORA	Správa ciest Žilinského samosprávneho kraja, závod Orava
SC ŽSK - TUR	Správa ciest Žilinského samosprávneho kraja, závod Turiec
SSC - IVSC BA	Slovenská správa ciest - IVSC Bratislava
SSC - IVSC BB	Slovenská správa ciest - IVSC Banská Bystrica
SSC - IVSC KE	Slovenská správa ciest - IVSC Košice
SSC - IVSC ZA	Slovenská správa ciest - IVSC Žilina
SUC PSK - BJ	Správa a údržba ciest Prešovského samosprávneho kraja, oblasť Bardejov
SUC PSK - HE	Správa a údržba ciest Prešovského samosprávneho kraja, oblasť Humenné
SUC PSK - PO	Správa a údržba ciest Prešovského samosprávneho kraja, oblasť Prešov
SUC PSK - PP	Správa a údržba ciest Prešovského samosprávneho kraja, oblasť Poprad
SUC PSK - SK	Správa a údržba ciest Prešovského samosprávneho kraja, oblasť Svidník
SUC PSK - SL	Správa a údržba ciest Prešovského samosprávneho kraja, oblasť Stará Ľubovňa
SUC PSK - VT	Správa a údržba ciest Prešovského samosprávneho kraja, oblasť Vranov nad Topľou
SUC TTSK - DS	Správa a údržba ciest Trnavského samosprávneho kraja - oblasť Dunajská Streda
SUC TTSK - SE	Správa a údržba ciest Trnavského samosprávneho kraja - oblasť Senica
SUC TTSK - TT	Správa a údržba ciest Trnavského samosprávneho kraja - oblasť Trnava
NPI SRO	Nová Polhora Invest, s.r.o.
Združ. D1	Združenie D1 križovatka Blatné
Iny	Správca iný - stav dočasný
Nezn	Správca -neznámy
ZA-Invest	Žilina Invest, s.r.o.

VYSVETLIVKY

Smerovo nerozdelená CK - je pozemná komunikácia s jedným obojsmerným alebo jednosmerným jazdným pásmom, pri obojsmernom jazdnom páse sú protismerné jazdné pruhy od seba oddelené len opticky (vodorovným dopravným značením) (STN 73 6100)

Smerovo rozdelená CK - je obojsmerná pozemná komunikácia s dvoma jednosmernými fyzicky oddelenými jazdnými pásmi. (STN 73 6100)

DĹŽKA CESTNEJ KOMUNIKÁCIE (CK):

1) Je dĺžka línie CK vyjadrená jej staničením od začiatku po koniec, nositeľmi staničenia CK sú jej medzikrižovatkové úseky a lúče v oblasti zložitých križovatiek. V prípade smerovo rozdelenej CK je nositeľom jej staničenia oddelená časť 1.

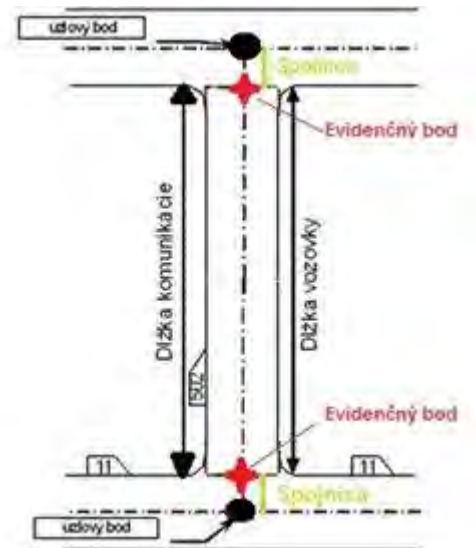
2) Z pohľadu centrálnej technickej evidencie CK predstavuje **dĺžka CK súčet evidenčných dĺžok uzlových úsekov**, ktoré ju vytvárajú: medzikrižovatkových uzlových úsekov a uzlových úsekov tvorených lúčmi v oblasti zložitých križovatiek. **V prípade smerovo rozdelenej CK je jej dĺžka tvorená súčtom evidenčných dĺžok uzlových úsekov tvoriacich jej oddelenú časť 1.**

DĹŽKA VOZOVKY:

1) Je určovaná pre potreby vyjadrenia plochy vozovky, to znamená, že **dĺžka VOZOVKY úsekov** tvoriacich líniu príslušnej CK je **totožná s dĺžkou úsekov** tvoriacich líniu CK (v smere orientácie CK, bez križovatkových vetiev).

2) Pre potreby SHV (systém hospodárenia s vozovkami) je **dĺžka vozovky** príslušnej CK vyjadrená **dĺžkou vozovky VŠETKÝCH úsekov**, ktoré prislúchajú danej CK, t.j. vrátane úsekov v protismere orientácie CK (pri smerovo rozdelených CK) a vrátane križovatkových vetiev.

3) V križovatkách CK je dĺžka vozovky započítaná v plnej dĺžke len pre CK najvyššieho dopravného významu.



ODBOR 2100 – CESTNÁ DATABANKA

PREHĽAD ÚDAJOV O SIETI CESTNÝCH KOMUNIKÁCIÍ
NA ÚZEMÍ SR

SO STAVOM SIETE CESTNÝCH KOMUNIKÁCIÍ KU DŇU: 01.01.2019

BRATISLAVA, 2019

**SLOVENSKÁ REPUBLIKA****ZÁKLADNÉ ÚDAJE**

ROZLOHA ÚZEMIA (km ²)	49 034
OBYVATEĽSTVO	5 443 120
HLAVNÉ MESTO	BRATISLAVA

CESTNÁ SIETĚ	(km)
---------------------	-------------

SLOVAK REPUBLIC**BASIC DATA**

AREA (km ²)	
POPULATION	
CAPITAL	

ROAD NETWORK

ZÁKLADNÉ ÚDAJE O CESTNEJ SIETI
BASIC DATA ABOUT THE ROAD NETWORK

DIAĽNICE V PREVÁDZKE - D1, D2, D3, D4	482	MOTORWAYS OPERATED - D1, D2, D3, D4
DIAĽNIČNÉ PRIVÁDZAČE	1	MOTORWAY FEEDERS
RÝCHLOSTNÉ CESTY	282	EXPRESSWAYS
PRIVÁDZAČE RÝCHLOSTNEJ CESTY	13	EXPRESSWAYS FEEDERS
CESTY I. TRIEDY	3 312	1st CLASS ROADS
CESTY II. TRIEDY	3 610	2nd CLASS ROADS
CESTY III. TRIEDY	10 358	3rd CLASS ROADS

DĹŽKA CIEST A DIAĽNIC	18 059
------------------------------	---------------

LENGTH OF ROADS AND MOTORWAYS

MEDZINÁRODNÉ CESTY "E" (uvažované peáže)	1 524	INTERNATIONAL ROADS "E"
z toho: DIAĽNICE	462	thence: MOTORWAYS
RÝCHLOSTNÉ CESTY	266	EXPRESSWAYS
CESTY	796	ROADS

MEDZINÁRODNÉ TRASY "TEM"	925	INTERNATIONAL ROUTES "TEM"
z toho: DIAĽNICE	471	thence: MOTORWAYS
RÝCHLOSTNÉ CESTY	49	EXPRESSWAYS
CESTY	405	ROADS

KORIDORY "TEN-T"	1 536	"TEN-T" CORRIDORS
z toho: DIAĽNICE	478	thence: MOTORWAYS
RÝCHLOSTNÉ CESTY	279	EXPRESSWAYS
CESTY	779	ROADS

HUSTOTA CESTNEJ SIETE		ROAD NETWORK DENSITY
km/tis. km ²	368	km/th. km ²
km/tis. obyvateľov	3,3	km/th. population

PREHĽAD ÚDAJOV O SIETI CESTNÝCH KOMUNIKÁCIÍ NA ÚZEMÍ SLOVENSKEJ REPUBLIKY

SO STAVOM SIETE CESTNÝCH KOMUNIKÁCIÍ KU DŇU: 01.01.2019

POČET OBYVATEĽOV:	5 443 120	ROZLOHA ÚZEMIA (km²):	49 034
--------------------------	------------------	---	---------------

MEDZINÁRODNÉ CESTY "E": (dĺžka diaľnic a ciest, ktoré sú ich súčasťou)	1 523,982 km	z toho:	DIAĽNICE: 461,765 km RÝCHLOSTNÉ CESTY: 266,226 km CESTY: 795,991 km
MEDZINÁRODNÉ TRASY "TEM": (dĺžka diaľnic a ciest, ktoré sú ich súčasťou)	925,139 km	z toho:	DIAĽNICE : 471,378 km RÝCHLOSTNÉ CESTY 48,546 km CESTY: 405,215 km
KORIDORY "TEN - T" - celkom (dĺžka diaľnic a ciest, ktoré sú ich súčasťou)	1 535,886 km	z toho:	DIAĽNICE : 478,015 km RÝCHLOSTNÉ CESTY 279,038 km CESTY: 778,833 km
DIAĽNICE:	482,305 km	Z TOHO SMER. ROZDELENÉ:	455,922 km
DIAĽNIČNÉ PRIVÁDZAČE:	1,226 km		
RÝCHLOSTNÉ CESTY:	282,492 km	Z TOHO SMER. ROZDELENÉ:	225,616 km
PRIVÁDZAČ RÝCHL. CESTY	12,701 km	Z TOHO SMER. ROZDELENÉ:	12,324 km
CESTY:		Z TOHO SMER. ROZDELENÉ:	
I. TRIEDY:	3 311,833 km	Z TOHO SMER. ROZDELENÉ:	92,071 km
II. TRIEDY:	3 610,490 km	Z TOHO SMER. ROZDELENÉ:	37,154 km
III. TRIEDY:	10 358,040 km	Z TOHO SMER. ROZDELENÉ:	16,58 km
SPOLU:	17 280,363 km	Z TOHO SMER. ROZDELENÉ:	145,805 km

Dĺžka ciest a diaľnic celkom	18 059,087 km
-------------------------------------	----------------------

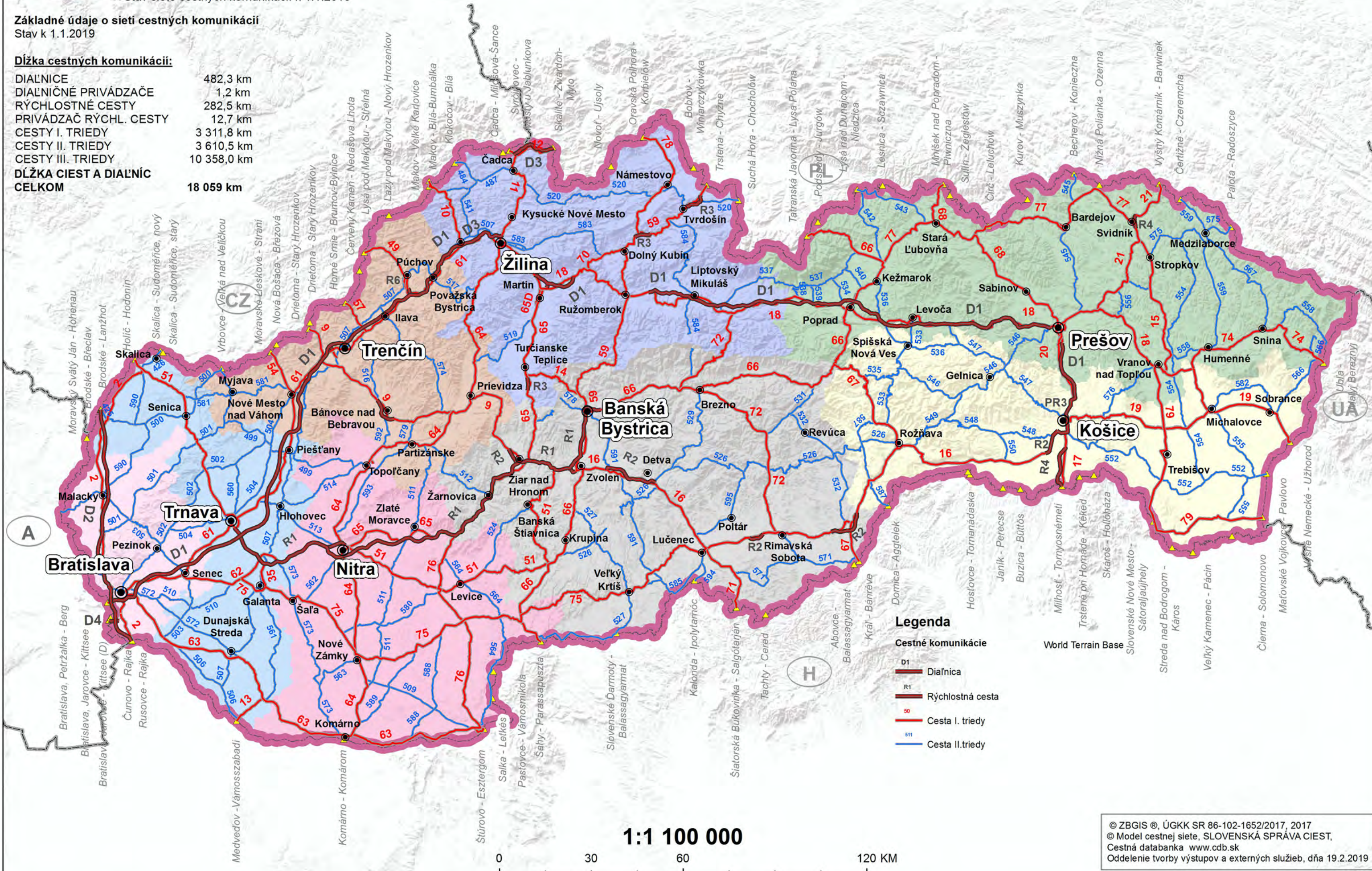
HUSTOTA CESTNEJ SIETE:	0,368 km/km ²	Z TOHO - DIAĽNICE:	0,010 km/km ²
		RÝCHLOSTNÉ CESTY:	0,006 km/km ²
		CESTY:	0,352 km/km ²
	3,318 km/tis. obyv.	Z TOHO - DIAĽNICE:	0,089 km/tis. obyv.
		RÝCHLOSTNÉ CESTY:	0,052 km/tis. obyv.
		CESTY:	3,175 km/tis. obyv.

Stav siete cestných komunikácií k 1.1.2019

Základné údaje o sieti cestných komunikácií
Stav k 1.1.2019

Dĺžka cestných komunikácií:

DIAĽNICE	482,3 km
DIAĽNIČNÉ PRIVÁDZAČE	1,2 km
RÝCHLOSTNÉ CESTY	282,5 km
PRIVÁDZAČ RÝCHL. CESTY	12,7 km
CESTY I. TRIEDY	3 311,8 km
CESTY II. TRIEDY	3 610,5 km
CESTY III. TRIEDY	10 358,0 km
DĹŽKA CIEST A DIAĽNÍC CELKOM	18 059 km

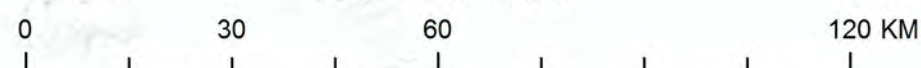


Legenda

Cestné komunikácie

- D1 Diaľnica
- R1 Rýchlostná cesta
- 50 Cesta I. triedy
- 511 Cesta II. triedy

1:1 100 000



© ZBGIS ©, ÚGKK SR 86-102-1652/2017, 2017
 © Model cestnej siete, SLOVENSKÁ SPRÁVA CIEST,
 Cestná databanka www.cdb.sk
 Oddelenie tvorby výstupov a externých služieb, dňa 19.2.2019

Stav siete cestných komunikácií k 1.1.2019

Základné údaje o sieti cestných komunikácií
Stav k 1.1.2019

Dĺžka cestných komunikácií:

DIAĽNICE	482,3 km
DIAĽNIČNÉ PRIVÁDZAČE	1,2 km
RÝCHLOSTNÉ CESTY	282,5 km
PRIVÁDZAČ RÝCHL. CESTY	12,7 km
CESTY I. TRIEDY	3 311,8 km
CESTY II. TRIEDY	3 610,5 km
CESTY III. TRIEDY	10 358,0 km
DĹŽKA CIEST A DIAĽNÍC	
CELKOM	18 059 km

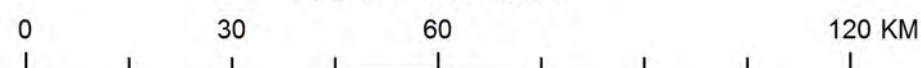


Legenda

Cestné komunikácie

- D1 Diaľnica
- R1 Rýchlostná cesta
- 50 Cesta I. triedy
- 51 Cesta II. triedy

1:1 100 000



© ZBGIS®, ÚGKK SR 86-102-1652/2017, 2017
 © Model cestnej siete, SLOVENSKÁ SPRÁVA CIEST,
 Cestná databanka www.cdb.sk
 Oddelenie tvorby výstupov a externých služieb, dňa 19.2.2019

ODBOR 2100 – CESTNÁ DATABANKA

DĹŽKY CESTNÝCH KOMUNIKÁCIÍ NA ÚZEMÍ SR

SO STAVOM SIETE CESTNÝCH KOMUNIKÁCIÍ KU DŇU: 01.01.2019

BRATISLAVA, 2019

DĚLKY CESTNÝCH KOMUNIKACÍ NA ÚZEMÍ SR



ČLEZENIE: VLASTNÍK / SPRÁVCA CK

STAV SIETE CESTNÝCH KOMUNIKACÍ K: 01.01.2019

VLASTNÍK	SPRÁVCA	DIALNICE [km]	DIALNIČNÉ PRIVÁDZAČE [km]	RÝCHLOSTNÉ CESTY [km]	PRIVÁDZAČE RÝCHLO- STNÝCH CIEST [km]	CESTY I. TRIEDY [km]	CESTY II. TRIEDY [km]	CESTY III. TRIEDY [km]	SPOLU [km]	CESTNÉ KOMUNIKÁCIE, KTORÉ SÚ SÚČASŤOU:		
										"E" ŤAHOV	TRÁS "TEM"	MULTIMODÁL- NYCH A DOPLNKOVÝCH KORIDOROV "TEN-T"
ŠTÁT	SLOVENSKÁ SPRÁVA CIEST					3 186,505	9,399	2,095	3 197,999	725,635	365,797	720,098
	GRANVIA OPERATION a.s.			51,406					51,406	45,988	0,098	46,410
	COLNÝ ÚRAD					1,724	1,134	2,280	5,138	0,624	0,949	0,624
ŠTÁT SPOLU:				51,406		3 188,229	10,533	4,375	3 254,543	772,247	366,844	767,132
NÁRODNÁ DIALNIČNÁ SPOLOČNOSŤ a.s.		481,835	1,226	231,086	12,701	72,202			799,050	743,907	552,764	767,977
SAMOSPRÁVNE KRAJE	BANSKOBYSTRICKÝ SK						601,601	1 839,178	2 440,779	0,256		0,256
	BRATISLAVSKÝ SK						177,319	332,770	510,089			
	KOŠICKÝ SK						557,794	1 372,146	1 929,940		0,033	0,033
	NITRIANSKY SK						498,161	1 537,136	2 035,297			
	PREŠOVSKÝ SK						520,155	1 920,492	2 440,647			
	TRENČIANSKY SK						346,939	1 132,803	1 479,742			
	TRNAVSKÝ SK						525,085	1 060,513	1 585,598			
ŽILINSKÝ SK:						309,331	1 098,811	1 408,142	0,832			
SAMOSPRÁVNE KRAJE SPOLU:							3 536,385	10 293,849	13 830,234	1,088	0,033	0,289
MESTO BRATISLAVA	MAGISTRÁT HL.MESTA BRATISLAV	0,470				51,402	29,577	21,562	103,011	6,740	5,498	0,488
MESTO KOŠICE	MAGISTRÁT MESTA KOŠICE						25,696	37,418	63,114			
INÝ VLASTNÍK	Žilina Invest, s.r.o.						8,299		8,299			
	ŽSR							0,836	0,836			
SPOLU SR:		482,305	1,226	282,492	12,701	3 311,833	3 610,490	10 358,040	18 059,087	1 523,982	925,139	1 535,886

DĹŽKY CESTNÝCH KOMUNIKÁCIÍ NA ÚZEMÍ SR

ČLEZENIE: VLASTNÍK / SPRÁVCA CK - OKRES



STAV SIETE CESTNÝCH KOMUNIKÁCIÍ K: 01.01.2019

VLASTNÍK	SPRÁVCA	OKRES	DIALNICE [km]	DIALNIČNÉ PRIVÁDZAČE [km]	RÝCHLOSTNÉ CESTY [km]	PRIVÁDZAČE RÝCHLO- STNÝCH CIEST [km]	CESTY I. TRIEDY [km]	CESTY II. TRIEDY [km]	CESTY III. TRIEDY [km]	SPOLU [km]	CESTNÉ KOMUNIKÁCIE, KTORÉ SÚ SÚČASŤOU:			
											"E" ŤAHOV	TRÁS "TEM"	MULTIMODÁL- NYCH A DOPLNKOVÝCH KORIDOROV "TEN-T"	
ŠTÁT	SSC - IVSC BANSKÁ BYSTRICA	Banská Bystrica					67,303			67,303	27,058	27,058	27,058	
		Banská Štiavnica					33,506			33,506				
		Brezno					117,127			117,127				
		Detva					18,043			18,043	4,070		4,070	
		Krupina					57,823			57,823	35,193	35,193	35,281	
		Lučenec					82,697			82,697	37,357		37,357	
		Revúca					11,850			11,850	0,945		0,945	
		Rimavská Sobota					93,474			93,474	25,754		25,754	
		Veľký Krtíš					44,338			44,338				
		Zvolen					44,069			44,069	30,893	22,634	27,217	
		Žarnovica					17,171			17,171				
	Žiar nad Hronom					50,763			50,763	6,604		26,472		
	SSC - IVSC BANSKÁ BYSTRICA SPOLU:							638,164			638,164	167,874	84,885	184,154
	SSC - IVSC BRATISLAVA	Dunajská Streda					60,566			60,566	57,594			
		Galanta					49,907			49,907				
		Hlohovec					11,601			11,601				
		Komárno					86,294			86,294				
		Levice					156,301			156,301	15,750	15,750	15,750	
		Malacky					35,303			35,303				
		Nitra					68,849			68,849				
		Nové Zámky					113,524			113,524				
		Piešťany					17,481			17,481				
		Senec					42,721			42,721	8,696			
		Senica					40,350			40,350				
		Skalica					38,238			38,238				
		Šala					15,053			15,053				
		Topoľčany					28,571			28,571				
	Trnava					48,749			48,749					
	Zlaté Moravce					19,584			19,584					
	SSC - IVSC BRATISLAVA SPOLU:							833,092			833,092	82,040	15,750	15,750
	SSC - IVSC KOŠICE	Bardejov					47,337			47,337				
		Humenné					22,462			22,462				
		Kežmarok					30,290			30,290				
Košice II						2,608			2,608	2,608		2,608		
Košice III						5,349			5,349	5,349	5,349	5,349		
Košice IV						2,217			2,217	2,198	2,198	2,217		
Košice - okolie						45,096			45,096	28,021	19,834	28,093		
Levoča					36,040			36,040						

DĚLKY CESTNÝCH KOMUNIKACÍ NA ÚZEMÍ SR

ČLEZENIE: VLASTNÍK / SPRÁVCA CK - OKRES



STAV SIETE CESTNÝCH KOMUNIKACÍ K: 01.01.2019

VLASTNÍK	SPRÁVCA	OKRES	DIALNICE [km]	DIALNIČNÉ PRIVÁDZAČE [km]	RÝCHLOSTNÉ CESTY [km]	PRIVÁDZAČE RÝCHLOSTNÝCH CIEST [km]	CESTY I. TRIEDY [km]	CESTY II. TRIEDY [km]	CESTY III. TRIEDY [km]	SPOLU [km]	CESTNÉ KOMUNIKÁCIE, KTORÉ SÚ SÚČASŤOU:			
											"E" ŤAHOV	TRÁS "TEM"	MULTIMODÁLNYCH A DOPLNKOVÝCH KORIDOROV "TEN-T"	
ŠTÁT	SSC - IVSC KOŠICE	Michalovce					48,542			48,542	27,409	27,409	27,409	
		Poprad					95,487			95,487				
		Prešov					91,070			91,070	28,957	28,957	29,294	
		Rožňava					87,299			87,299	43,515		43,515	
		Sabinov					26,581		0,543	27,124				
		Snina					39,384			39,384				
		Sobrance					21,101			21,101	21,101	21,101	21,101	
		Spišská Nová Ves					0,443			0,443				
		Stará Ľubovňa					72,698			72,698				
		Stropkov					22,420			22,420				
		Svidník					68,269			68,269	48,107	48,107	48,107	
		Trebišov					98,502			98,502	15,359	15,359	15,359	
		Vranov nad Topľou					79,736			79,736				
	SSC - IVSC KOŠICE SPOLU:							942,931		0,543	943,474	222,624	168,314	223,052
	SSC - IVSC ŽILINA	Bánovce nad Bebravou					17,819			17,819	8,557		8,583	
		Bytča					25,680			25,680	17,023			
		Čadca					40,566	5,440		46,006	18,539	6,208	6,208	
		Dolný Kubín					58,487			58,487	28,328	5,441	37,787	
		Ilava					18,366			18,366				
		Kysucké Nové Mesto					8,331			8,331	8,331	8,331	8,331	
		Liptovský Mikuláš					72,217			72,217				
		Martin					47,835			47,835	5,055	5,055	41,239	
		Námestovo					38,672	3,959		42,631				
		Nové Mesto nad Váhom					35,507			35,507				
		Partizánske					20,715			20,715	3,068		3,068	
		Piešťany					0,088			0,088				
		Považská Bystrica					16,247			16,247				
		Prievidza					86,169			86,169	46,351		47,071	
		Púchov					33,035		1,552	34,587			18,703	
		Ružomberok					59,668			59,668	56,578	48,464	48,464	
		Trenčín					61,905			61,905	23,401	3,672	19,729	
		Turčianske Teplice					35,369			35,369			19,034	
		Tvrdošín					21,501			21,501	14,996		15,035	
Žilina					74,141			74,141	22,870	19,677	23,890			
SSC - IVSC ŽILINA SPOLU:							772,318	9,399	1,552	783,269	253,097	96,848	297,142	
SLOVENSKÁ SPRÁVA CIEST SPOLU:							3 186,505	9,399	2,095	3 197,999	725,635	365,797	720,098	

DĚLKY CESTNÝCH KOMUNIKÁCIÍ NA ÚZEMÍ SR

ČLEZENIE: VLASTNÍK / SPRÁVCA CK - OKRES



STAV SIETE CESTNÝCH KOMUNIKÁCIÍ K: 01.01.2019

VLASTNÍK	SPRÁVCA	OKRES	DIALNICE [km]	DIALNIČNÉ PRIVÁDZAČE [km]	RÝCHLOSTNÉ CESTY [km]	PRIVÁDZAČE RÝCHLO- STNÝCH CIEST [km]	CESTY I. TRIEDY [km]	CESTY II. TRIEDY [km]	CESTY III. TRIEDY [km]	SPOLU [km]	CESTNÉ KOMUNIKÁCIE, KTORÉ SÚ SÚČASŤOU:			
											"E" ŤAHOV	TRÁS "TEM"	MULTIMODÁL- NYCH A DOPLNKOVÝCH KORIDOROV "TEN-T"	
ŠTÁT	GO - SSÚR SELENEC	Banská Bystrica			5,516					5,516	0,098	0,098	0,520	
		Nitra			21,640					21,640	21,640		21,640	
		Zlaté Moravce			24,250					24,250	24,250		24,250	
	GO - SSÚR SELENEC SPOLU:					51,406				51,406	45,988	0,098	46,410	
	COLNÝ ÚRAD	Bratislava V					0,504		0,152		0,656		0,504	
		Čadca							0,144		0,144			
		Ilava							0,159		0,159			
		Kežmarok						0,069			0,069			
		Košice - okolie							0,065		0,065			
		Levice					0,170				0,170	0,170	0,170	0,170
		Lučenec							0,173		0,173			
		Medzilaborce							0,050		0,050			
		Námestovo					0,103		0,109		0,212			
		Nové Mesto nad Váhom					0,063				0,063			
		Poprad					0,014				0,014			
		Rožňava							0,047		0,047			
		Senica							0,145		0,145			
		Skalica					0,226	0,145	0,211		0,582			
		Snina					0,100				0,100			
		Sobrance					0,259				0,259	0,259	0,259	0,259
		Svidník					0,016				0,016	0,016	0,016	0,016
	Trenčín					0,090				0,090				
	Tvrdošín					0,179	0,510	1,295		1,984	0,179		0,179	
	Veľký Krtíš							0,140		0,140				
	COLNÝ ÚRAD SPOLU:							1,724	1,134	2,280	5,138	0,624	0,949	0,624
	ŠTÁT SPOLU:					51,406		3 188,229	10,533	4,375	3 254,543	772,247	366,844	767,132

DĚLKY CESTNÝCH KOMUNIKACÍ NA ÚZEMÍ SR

ČLEZENIE: VLASTNÍK / SPRÁVCA CK - OKRES



STAV SIETE CESTNÝCH KOMUNIKACÍ K: 01.01.2019

VLASTNÍK	SPRÁVCA	OKRES	DIALNICE [km]	DIALNIČNÉ PRIVÁDZAČE [km]	RÝCHLOSTNÉ CESTY [km]	PRIVÁDZAČE RÝCHLOSTNÝCH CIEST [km]	CESTY I. TRIEDY [km]	CESTY II. TRIEDY [km]	CESTY III. TRIEDY [km]	SPOLU [km]	CESTNÉ KOMUNIKÁCIE, KTORÉ SÚ SÚČASŤOU:			
											"E" ŤAHOV	TRÁS "TEM"	MULTIMODÁLNYCH A DOPLNKOVÝCH KORIDOROV "TEN-T"	
NÁRODNÁ DIALNIČNÁ SPOLOČNOSŤ a.s.	SSÚD BEHÁROVCE	Levoča	22,065				2,308			24,373	22,065	22,065	22,065	
		Prešov	20,485							20,485	20,485	20,485	20,485	
	SSÚD BEHÁROVCE SPOLU:			42,550				2,308			44,858	42,550	42,550	42,550
	SSÚD BRATISLAVA	Bratislava II	10,014								10,014	10,014	10,014	10,014
		Bratislava III	1,046								1,046	1,046	1,046	1,046
		Bratislava IV	7,112								7,112	7,112	7,112	7,112
		Bratislava V	25,195								25,195	23,278	17,712	24,349
		Senec	11,207								11,207	11,207	11,207	11,207
	SSÚD BRATISLAVA SPOLU:			54,574							54,574	52,657	47,091	53,728
	SSÚD LIPTOVSKÝ MIKULÁŠ	Dolný Kubín				5,733					5,733	5,733		5,733
		Liptovský Mikuláš	42,525								42,525	42,525	42,525	42,525
		Ružomberok	2,936								2,936	2,936	2,936	2,936
		Tvrdošín				7,610					7,610	7,610		7,610
	SSÚD LIPTOVSKÝ MIKULÁŠ SPOLU:			45,461		13,343					58,804	58,804	45,461	58,804
	SSÚD MALACKY	Bratislava IV	8,218								8,218	5,836	5,836	5,836
		Malacky	35,649								35,649	34,587	34,587	34,587
		Senica	13,451								13,451	13,451	13,451	13,451
		Skalica	1,651								1,651	1,651	1,651	1,651
	SSÚD MALACKY SPOLU:			58,969							58,969	55,525	55,525	55,525
	SSÚD MENGUSOVCE	Kežmarok	1,129								1,129	1,129	1,129	1,129
		Levoča	7,055								7,055	7,055	7,055	7,055
		Liptovský Mikuláš	2,400								2,400	2,400	2,400	2,400
		Poprad	34,065								34,065	34,065	34,065	34,065
Spišská Nová Ves		3,001								3,001	3,001	3,001	3,001	
SSÚD MENGUSOVCE SPOLU:			47,650							47,650	47,650	47,650	47,650	
SSÚD MARTIN	Martin	15,840			1,344					17,184	15,840	15,840	15,840	
SSÚD MARTIN SPOLU:			15,840		1,344					17,184	15,840	15,840	15,840	
SSÚD POVAŽSKÁ BYSTRICA	Bytča	9,351								9,351	9,351	9,351	9,351	
	Ilava	8,269								8,269	8,269	8,269	8,269	
	Považská Bystrica	15,520								15,520	15,520	15,520	15,520	
	Púchov	7,639			1,693		4,882			14,214	7,639	7,639	14,214	
	Žilina	13,769								13,769	13,769	13,769	13,769	
SSÚD POVAŽSKÁ BYSTRICA SPOLU:			54,548		1,693		4,882			61,123	54,548	54,548	61,123	
SSÚD PREŠOV	Košice-okolie	6,317								6,317	6,317	6,317	6,317	
	Prešov	21,979					1,558			23,537	23,537	23,537	23,537	
	Svidník				4,451					4,451	4,451	4,451	4,451	
SSÚD PREŠOV SPOLU:			28,296		4,451		1,558			34,305	34,305	34,305	34,305	

DĹŽKY CESTNÝCH KOMUNIKÁCIÍ NA ÚZEMÍ SR

ČLEZENIE: VLASTNÍK / SPRÁVCA CK - OKRES



STAV SIETE CESTNÝCH KOMUNIKÁCIÍ K: 01.01.2019

VLASTNÍK	SPRÁVCA	OKRES	DIALNICE [km]	DIALNIČNÉ PRIVÁDZAČE [km]	RÝCHLOSTNÉ CESTY [km]	PRIVÁDZAČE RÝCHLOSTNÝCH CIEST [km]	CESTY I. TRIEDY [km]	CESTY II. TRIEDY [km]	CESTY III. TRIEDY [km]	SPOLU [km]	CESTNÉ KOMUNIKÁCIE, KTORÉ SÚ SÚČASŤOU:			
											"E" ŤAHOV	TRÁS "TEM"	MULTIMODÁLNYCH A DOPLNKOVÝCH KORIDOROV "TEN-T"	
NÁRODNÁ DIALNIČNÁ SPOLOČNOSŤ a.s.	SSÚD TRENČÍN	Bánovce nad Bebravou			9,955					9,955	9,955		9,955	
		Ilava	7,587							7,587	7,587	7,587	7,587	
		Nové Mesto n./Váhom	20,462								20,462	20,462	20,462	20,462
		Trenčín	25,660	1,226				9,429			36,315	35,089	34,812	26,119
	SSÚD TRENČÍN SPOLU:			53,709	1,226	9,955		9,429			74,319	73,093	62,861	64,123
	SSÚD TRNAVA	Hlohovec	14,676								14,676	14,676	14,676	14,676
		Nové Mesto n./Váhom	1,146								1,146	1,146	1,146	1,146
		Piešťany	19,806								19,806	19,806	19,806	19,806
		Senec	11,553								11,553	11,553	11,553	11,553
		Trnava	17,878								17,878	17,878	17,878	17,878
	SSÚD TRNAVA SPOLU:			65,059							65,059	65,059	65,059	65,059
	SSÚR ČADCA	Čadca	15,179					13,496			28,675	13,496	27,191	27,191
		Kysucké Nové Mesto						2,867			2,867	2,867	2,867	2,867
		Žilina						3,536			3,536	2,704	2,704	3,536
	SSÚR ČADCA SPOLU:			15,179				19,899			35,078	19,067	32,762	33,594
	SSÚR GALANTA	Galanta				15,417					15,417	15,417		15,417
		Nitra				18,700					18,700	11,942		11,942
		Trnava				10,818					10,818	7,073		7,929
	SSÚR GALANTA SPOLU:					44,935					44,935	34,432		35,288
	SSÚR KOŠICE	Košice I					8,026	0,344			8,370	8,370	8,370	8,370
		Košice II				9,363					9,363	8,563		9,363
		Košice IV				2,855	4,258	2,736			9,849	9,679	6,824	9,849
		Košice - okolie				14,268	0,417	19,427			34,112	33,944	14,517	33,944
		Rožňava						7,498			7,498	7,498		7,498
	SSÚR KOŠICE SPOLU:					26,486	12,701	30,005			69,192	68,054	29,711	69,024
	SSÚR NOVÁ BAŇA	Zlaté Moravce				2,598		1,636			4,234	2,598		2,598
		Žarnovica				23,043					23,043	23,043		23,043
		Žiar nad Hronom				23,424					23,424	23,424		23,424
	SSÚR NOVÁ BAŇA SPOLU:					49,065		1,636			50,701	49,065		49,065
	SSÚR ZVOLEN	Banská Bystrica				12,091					12,091	12,091	12,091	12,091
Detva					13,930					13,930	13,930		13,930	
Revúca					7,850					7,850	7,850		7,850	
Rimavská Sobota					10,329					10,329	10,329		10,329	
Turčianske Teplice					4,207					4,207			4,207	
Zvolen					24,023		2,485			26,508	21,674	7,310	26,508	
Žiar n./Hronom				7,384					7,384	7,384		7,384		
SSÚR ZVOLEN SPOLU:					79,814		2,485			82,299	73,258	19,401	82,299	
NÁRODNÁ DIALNIČNÁ SPOLOČNOSŤ a.s. SPOLU:			481,835	1,226	231,086	12,701	72,202			799,050	743,907	552,764	767,977	

DĹŽKY CESTNÝCH KOMUNIKÁCIÍ NA ÚZEMÍ SR

ČLEZENIE: VLASTNÍK / SPRÁVCA CK - OKRES



STAV SIETE CESTNÝCH KOMUNIKÁCIÍ K: 01.01.2019

VLASTNÍK	SPRÁVCA	OKRES	DIALNICE [km]	DIALNIČNÉ PRIVÁDZAČE [km]	RÝCHLOSTNÉ CESTY [km]	PRIVÁDZAČE RÝCHLO- STNÝCH CIEST [km]	CESTY I. TRIEDY [km]	CESTY II. TRIEDY [km]	CESTY III. TRIEDY [km]	SPOLU [km]	CESTNÉ KOMUNIKÁCIE, KTORÉ SÚ SÚČASŤOU:			
											"E" ŤAHOV	TRÁS "TEM"	MULTIMODÁL- NYCH A DOPLNKOVÝCH KORIDOROV "TEN-T"	
BANSKO- BYSTRICKÝ SK	BB RSC - BB	Banská Bystrica						26,619	138,439	165,058				
		Brezno						40,360	77,853	118,213				
		Detva							72,206	32,223	104,429	0,256		0,256
		Lučenec							1,602		1,602			
		Veľký Krtíš							0,292	0,631	0,923			
		Zvolen							9,549	102,323	111,872			
		Žiar nad Hronom								2,640	2,640			
	BB RSC, BANSKÁ BYSTRICA SPOLU:								150,628	354,109	504,737	0,256		0,256
	BB RSC - LC	Detva							8,936	5,794	14,730			
		Krupina								2,357	2,357			
		Lučenec							37,778	218,919	256,697			
		Poltár							46,829	91,396	138,225			
		Rimavská Sobota							1,061	0,098	1,159			
		Veľký Krtíš							93,853	230,993	324,846			
	Zvolen								0,057	0,057				
	BB RSC, LUČENEC SPOLU:								188,457	549,614	738,071			
	BB RSC - RS	Lučenec							0,003		0,003			
		Poltár								16,444	16,444			
		Revúca							89,093	126,678	215,771			
		Rimavská Sobota							83,393	325,497	408,890			
	BB RSC, RIMAVSKÁ SOBOTA SPOLU:								172,489	468,619	641,108			
	BB RSC - ZH	Banská Štiavnica							16,307	71,969	88,276			
		Detva								6,877	6,877			
		Krupina							23,861	136,294	160,155			
		Turčianske Teplice								0,299	0,299			
		Zvolen							13,813	24,915	38,728			
		Žarnovica							26,031	92,749	118,780			
Žiar nad Hronom								10,015	133,733	143,748				
BB RSC, ŽIAR NAD HRONOM SPOLU:								90,027	466,836	556,863				
BANSKOBYSTRICKÝ SK SPOLU:								601,601	1 839,178	2 440,779	0,256		0,256	
BRATISLAVSKÝ SK	REGIONÁLNE CESTY BRATISLAVA	Bratislava II							1,193	1,193				
		Malacky						90,581	115,619	206,200				
		Pezinok							58,072	77,169	135,241			
		Senec							28,666	138,287	166,953			
		Senica								0,496	0,496			
		Trnava								0,006	0,006			
BRATISLAVSKÝ SK SPOLU:								177,319	332,770	510,089				

DĹŽKY CESTNÝCH KOMUNIKÁCIÍ NA ÚZEMÍ SR

ČLEZENIE: VLASTNÍK / SPRÁVCA CK - OKRES



STAV SIETE CESTNÝCH KOMUNIKÁCIÍ K: 01.01.2019

VLASTNÍK	SPRÁVCA	OKRES	DIALNICE [km]	DIALNIČNÉ PRIVÁDZAČE [km]	RÝCHLOSTNÉ CESTY [km]	PRIVÁDZAČE RÝCHLOSTNÝCH CIEST [km]	CESTY I. TRIEDY [km]	CESTY II. TRIEDY [km]	CESTY III. TRIEDY [km]	SPOLU [km]	CESTNÉ KOMUNIKÁCIE, KTORÉ SÚ SÚČASŤOU:			
											"E" ŤAHOV	TRÁS "TEM"	MULTIMODÁLNYCH A DOPLNKOVÝCH KORIDOROV "TEN-T"	
KOŠICKÝ SK	SC KSK - SÚ MB	Košice II							0,530	0,530				
		Košice-okolie						96,189	384,615	480,804		0,033	0,033	
		Prešov							1,431	1,431				
	SC KSK - SÚ MOLDAVA n. BODVOU SPOLU:								96,189	386,576	482,765		0,033	0,033
	SC KSK - SÚ MI	Michalovce							114,823	223,388	338,211			
		Sobrance							29,661	128,767	158,428			
	SC KSK - SÚ MICHALOVCE SPOLU:								144,484	352,155	496,639			
	SC KSK - SÚ RV	Rožňava							87,786	138,468	226,254			
		Spišská Nová Ves							1,696	0,059	1,755			
	SC KSK - SÚ ROŽŇAVA SPOLU:								89,482	138,527	228,009			
	SC KSK - SÚ SNV	Gelnica							90,427	41,458	131,885			
		Košice-okolie							8,463	8,280	16,743			
Levoča									0,631	0,631				
Spišská Nová Ves								90,200	116,986	207,186				
SC KSK - SÚ SPIŠSKÁ NOVÁ VES SPOLU:								189,090	167,355	356,445				
SC KSK - SÚ TV	Trebišov							38,549	327,533	366,082				
SC KSK - SÚ TREBIŠOV SPOLU:								38,549	327,533	366,082				
KOŠICKÝ SK SPOLU:								557,794	1 372,146	1 929,940		0,033	0,033	
NITRIANSKY SK	RSÚC NR-SSÚ KN	Komárno						80,726	222,683	303,409				
		Nové Zámky						0,057	1,100	1,157				
	RSÚC NR-SSÚ KOMÁRNO SPOLU:								80,783	223,783	304,566			
	RSÚC NR-SSÚ LV	Banská Štiavnica								0,006	0,006			
		Krupina								0,029	0,029			
		Levice							100,538	414,157	514,695			
	RSÚC NR-SSÚ LEVICE SPOLU:								100,538	414,192	514,730			
	RSÚC NR-SSÚ NR	Nitra							54,245	270,718	324,963			
		Šaľa								19,852	19,852			
		Zlaté Moravce							27,730	141,329	169,059			
	RSÚC NR-SSÚ NITRA SPOLU:								81,975	431,899	513,874			
	RSÚC NR-SSÚ NZ	Komárno							0,999	0,265	1,264			
Nové Zámky								141,298	249,889	391,187				
Šaľa								33,986	57,871	91,857				
RSÚC NR-SSÚ NOVÉ ZÁMKY SPOLU:								176,283	308,025	484,308				
RSÚC NR-SSÚ TO	Partizánske							0,007	0,071	0,078				
	Topoľčany							58,575	159,166	217,741				
RSÚC NR-SSÚ TOPOĽČANY SPOLU:								58,582	159,237	217,819				
NITRIANSKY SK SPOLU:								498,161	1 537,136	2 035,297				

DĚLKY CESTNÝCH KOMUNIKÁCIÍ NA ÚZEMÍ SR

ČLEZENIE: VLASTNÍK / SPRÁVCA CK - OKRES



STAV SIETE CESTNÝCH KOMUNIKÁCIÍ K: 01.01.2019

VLASTNÍK	SPRÁVCA	OKRES	DIALNICE [km]	DIALNIČNÉ PRIVÁDZAČE [km]	RÝCHLOSTNÉ CESTY [km]	PRIVÁDZAČE RÝCHLO- STNÝCH CIEST [km]	CESTY I. TRIEDY [km]	CESTY II. TRIEDY [km]	CESTY III. TRIEDY [km]	SPOLU [km]	CESTNÉ KOMUNIKÁCIE, KTORÉ SÚ SÚČASŤOU:			
											"E" ŤAHOV	TRÁS "TEM"	MULTIMODÁL- NYCH A DOPLNKOVÝCH KORIDOROV "TEN-T"	
PREŠOVSKÝ SK	SÚC PSK - BJ	Bardejov						29,782	265,460	295,242				
		Prešov							7,791	7,791				
		Stropkov							5,370	5,370				
		Svidník							7,042	15,643	22,685			
	SÚC PSK - BARDEJOV SPOLU:								42,194	288,894	331,088			
	SÚC PSK - HE	Humenné							48,420	149,086	197,506			
		Medzilaborce							81,857	46,332	128,189			
		Snina							60,901	84,400	145,301			
		Stropkov							3,137		3,137			
	SÚC PSK - HUMENNÉ SPOLU:								194,315	279,818	474,133			
	SÚC PSK - PO	Bardejov							2,220		2,220			
		Košice-okolie								0,573	0,573			
		Levoča								2,301	2,301			
		Prešov							35,278	277,001	312,279			
		Sabinov								146,223	146,223			
		Stará Ľubovňa								12,029	12,029			
	SÚC PSK - PREŠOV SPOLU:								37,498	438,127	475,625			
	SÚC PSK - PP	Kežmarok							25,157	72,534	97,691			
		Levoča							12,967	114,482	127,449			
		Liptovský Mikuláš							3,045		3,045			
		Poprad							71,272	139,325	210,597			
		Spišská Nová Ves								0,279	0,279			
	SÚC PSK - POPRAD SPOLU:								112,441	326,620	439,061			
	SÚC PSK - SK	Bardejov								4,307	4,307			
		Stropkov								24,682	109,036	133,718		
		Svidník								137,820	137,820			
		Vranov n./Topľou								0,909	0,909			
SÚC PSK - SVIDNÍK SPOLU:								24,682	252,072	276,754				
SÚC PSK - SL	Kežmarok								32,088	51,462	83,550			
	Stará Ľubovňa								19,952	128,699	148,651			
SÚC PSK - STARÁ ĽUBOVŇA SPOLU:								52,040	180,161	232,201				
SÚC PSK - VT	Stropkov									0,071	0,071			
	Svidník								1,630	1,630				
	Vranov n./Topľou								55,355	154,729	210,084			
SÚC PSK - VRANOV NAD TOPLĽOU SPOLU:								56,985	154,800	211,785				
PREŠOVSKÝ SK SPOLU:								520,155	1 920,492	2 440,647				

DĹŽKY CESTNÝCH KOMUNIKÁCIÍ NA ÚZEMÍ SR

ČLEZENIE: VLASTNÍK / SPRÁVCA CK - OKRES



STAV SIETE CESTNÝCH KOMUNIKÁCIÍ K: 01.01.2019

VLASTNÍK	SPRÁVCA	OKRES	DIALNICE [km]	DIALNIČNÉ PRIVÁDZAČE [km]	RÝCHLOSTNÉ CESTY [km]	PRIVÁDZAČE RÝCHLO- STNÝCH CIEST [km]	CESTY I. TRIEDY [km]	CESTY II. TRIEDY [km]	CESTY III. TRIEDY [km]	SPOLU [km]	CESTNÉ KOMUNIKÁCIE, KTORÉ SÚ SÚČASŤOU:			
											"E" ŤAHOV	TRÁS "TEM"	MULTIMODÁL- NYCH A DOPLNKOVÝCH KORIDOROV "TEN-T"	
TRENČIANSKY SK	SC TN SK - SÚ PB	Ilava						28,526	81,775	110,301				
		Považská Bystrica						34,882	122,860	157,742				
		Prievidza							0,005	0,005				
		Púchov						16,841	84,982	101,823				
	SC TN SK - SÚ POVAŽ.BYSTRICA SPOLU:								80,249	289,622	369,871			
	SC TN SK - SÚ PD	Bánovce nad Bebravou							10,503	153,214	163,717			
		Partizánske							40,439	59,557	99,996			
		Prievidza							47,819	135,863	183,682			
		Topoľčany								0,024	0,024			
	SC TN SK - SÚ PRIEVIDZA SPOLU:								98,761	348,658	447,419			
	SC TN SK - SÚ TN	Ilava							0,300		0,300			
		Myjava							59,039	170,110	229,149			
		Nové Mesto n./Váhom							54,327	151,981	206,308			
		Piešťany								0,568	0,568			
Senica								0,074		0,074				
Trenčín								54,189	171,864	226,053				
SC TN SK - SÚ TRENČÍN SPOLU:								167,929	494,523	662,452				
TRENČIANSKY SK SPOLU:								346,939	1 132,803	1 479,742				
TRNAVSKÝ SK	SÚC TTSK - DS	Dunajská Streda						133,226	350,500	483,726				
	SÚC TTSK - DUNAJSKÁ STREDA SPOLU:							133,226	350,500	483,726				
	SÚC TTSK - SE	Senica							96,846	156,090	252,936			
		Skalica							24,409	83,246	107,655			
	SÚC TTSK - SENICA SPOLU:								121,255	239,336	360,591			
	SÚC TTSK - TT	Galanta							74,485	170,015	244,500			
		Hlohovec							57,692	59,098	116,790			
		Pezinok								0,019	0,019			
		Piešťany							72,185	52,803	124,988			
		Šaľa								0,047	0,047			
Trnava							66,242	188,695	254,937					
SÚC TTSK - TRNAVA SPOLU:								270,604	470,677	741,281				
TRNAVSKÝ SK SPOLU:								525,085	1 060,513	1 585,598				
ŽILINSKÝ SK	SC ŽSK - HPOV	Bytča						30,041	42,764	72,805	0,832			
		Žilina						45,424	177,316	222,740				
	SC ŽSK - HORNÉ POVAŽIE SPOLU:								75,465	220,080	295,545	0,832		
	SC ŽSK - KYS	Bytča							0,036		0,036			
Čadca								63,531	109,468	172,999				

DĹŽKY CESTNÝCH KOMUNIKÁCIÍ NA ÚZEMÍ SR

ČLEZENIE: VLASTNÍK / SPRÁVCA CK - OKRES



STAV SIETE CESTNÝCH KOMUNIKÁCIÍ K: 01.01.2019

VLASTNÍK	SPRÁVCA	OKRES	DIALNICE [km]	DIALNIČNÉ PRIVÁDZAČE [km]	RÝCHLOSTNÉ CESTY [km]	PRIVÁDZAČE RÝCHLOSTNÝCH CIEST [km]	CESTY I. TRIEDY [km]	CESTY II. TRIEDY [km]	CESTY III. TRIEDY [km]	SPOLU [km]	CESTNÉ KOMUNIKÁCIE, KTORÉ SÚ SÚČASŤOU:		
											"E" ŤAHOV	TRÁS "TEM"	MULTIMODÁLNYCH A DOPLNKOVÝCH KORIDOROV "TEN-T"
ŽILINSKÝ SK	SC ŽSK - KYS	Kysucké Nové Mesto Žilina							55,287	55,287			
									0,719	0,719			
	SC ŽSK - KYSUCE SPOLU:								63,567	165,474	229,041		
	SC ŽSK - LIP	Liptovský Mikuláš Ružomberok							61,058	173,829	234,887		
	SC ŽSK - LIPTOV SPOLU:								61,058	265,714	326,772		
	SC ŽSK - ORA	Dolný Kubín Námestovo Tvrdošín							13,946	88,515	102,461		
	SC ŽSK - ORAVA SPOLU:								85,837	232,459	318,296		
	SC ŽSK - TUR	Martin Turčianske Teplice							7,935	133,867	141,802		
SC ŽSK - TURIEC SPOLU:								23,404	215,084	238,488			
ŽILINSKÝ SK SPOLU:								309,331	1 098,811	1 408,142	0,832		
SAMOSPRÁVNE KRAJE SPOLU:								3 536,385	10 293,849	13 830,234	1,088	0,033	0,289
MESTO BRATISLAVA	MAGISTRÁT HL.MESTA BRATISLAVA	Bratislava I					0,381	3,458		3,839			
		Bratislava II					18,231	8,424	3,332	29,987	6,270		
		Bratislava III						10,355	8,453	18,808			
		Bratislava IV	0,470				11,674	7,340	4,591	24,075	0,470	0,470	0,470
		Bratislava V					21,116		5,186	26,302		5,028	0,018
MAGISTRÁT HL.MESTA BRATISLAVA SPOLU:			0,470				51,402	29,577	21,562	103,011	6,740	5,498	0,488
MESTO BRATISLAVA SPOLU:			0,470				51,402	29,577	21,562	103,011	6,740	5,498	0,488
MESTO KOŠICE	MAGISTRÁT MESTA KOŠICE	Košice I						16,493	9,402	25,895			
		Košice II						2,891	21,390	24,281			
		Košice III							2,568	2,568			
		Košice IV						6,312	4,058	10,370			
		MAGISTRÁT MESTA KOŠICE SPOLU:							25,696	37,418	63,114		
MESTO KOŠICE SPOLU:							25,696	37,418	63,114				
INÝ	Žilina Invest, s.r.o.	Žilina						8,299		8,299			
	ŽILINA INVEST, S.R.O. SPOLU:							8,299		8,299			
	ŽSR	Trenčín							0,836	0,836			
ŽELEZNICE SL. REPUBLIKY SPOLU:								0,836	0,836				
INÝ VLASTNÍK SPOLU:								8,299	0,836	9,135			
SPOLU SR:			482,305	1,226	282,492	12,701	3 311,833	3 610,490	10 358,040	18 059,087	1 523,982	925,139	1 535,886

ODBOR 2100 – CESTNÁ DATABANKA

DĹŽKY SPOPLATNENÝCH ÚSEKOV CK NA ÚZEMÍ SR
SO STAVOM SIETE CESTNÝCH KOMUNIKÁCIÍ KU DŇU: 01.01.2019

BRATISLAVA, 2019

Údaje, ktoré sú obsahom tejto publikácie je možné použiť len s uvedením zdroja.

Rozmnožovanie obsahu tejto publikácie, ako aj jej jednotlivých častí, v pôvodnej alebo upravenej podobe je možné len s písomným súhlasom Slovenskej správy ciest.

Zodpovední za spracovanie :

Ing. Alica Szébenyiová , CSc kl. 388 alica.szebenyoiva@ssc.sk

Ing. Marianna Králiková kl. 432 marianna.kralikova@ssc.sk

DĚLKY ÚSEKOV SPOPLATNENÝCH CESTNÝCH KOMUNIKÁCIÍ NA ÚZEMÍ SR



STAV SIETE CESTNÝCH KOMUNIKÁCIÍ K: 01.01.2019

TRIEDA CK	ČÍSLO CK	Dĺžka CK s mýtom (km)	Kategória 1 (km)	Kategória 2 (km)	Kategória 3 (km)	Dĺžka CK s nálepkami (km)
DIAĽNICE	D1	352,493	352,493			351,250
	D2	69,512	69,512			64,560
	D3	28,052	28,052			28,052
	D4	6,802	6,802			2,180
DIAĽNICE SPOLU:		456,859	456,859			446,042
DIAĽNIČNÉ PRIVÁDZAČE	PD5	0,860	0,860			
DIAĽ.PRIVÁDZAČE SPOLU:		0,860	0,860			
RÝCHLOSTNÉ CESTY	R1	157,895	157,895			157,992
	R1A	6,538	6,538			2,071
	R2	62,953	62,953			26,679
	R3	18,894	18,894			1,344
	R4	18,551	18,551			14,100
	R6	1,693	1,693			1,693
RÝCHLOSTNÉ CESTY SPOLU:		266,524	266,524			203,879
PRIVÁDZAČE RÝCHLOSTNÝCH CIEST	PR3	5,384	5,384			
PRIVÁDZAČE RÝCHL. CIEST SPOLU:		5,384	5,384			
CESTY I. TRIEDY	I/2	51,712	34,751	16,961		
	I/9	83,367	7,732	75,635		
	I/10	19,794		19,794		
	I/11	21,249	0,733	20,516		
	I/11A	5,143		5,143		
	I/12	2,978	2,978			
	I/13	10,869		10,869		
	I/14	22,246			22,246	
	I/15	35,435		35,435		
	I/16	163,125	23,366	139,759		
	I/17	11,273	9,481	1,792		
	I/18	214,993	125,785	72,485	16,723	
	I/19	56,504		56,504		
	I/20	11,687	11,687			
	I/21	36,933	1,273	35,660		
	I/35	4,331		4,331		
	I/49	5,469		5,469		
	I/49A	3,874		3,874		
	I/51	143,543	3,603	139,940		
	I/54	12,026			12,026	
	I/57	9,247			9,247	
	I/59	72,042	8,138	63,904		
	I/61	118,280	118,280			
	I/61A	2,037	2,037			
	I/62	32,214	3,762	28,452		
	I/63	101,849		67,362	34,487	
	I/64	99,707		64,071	35,636	
	I/64B	1,821		1,821		
	I/65	97,310	55,023	42,287		
	I/65D	1,492		1,492		
	I/66	171,702	4,188	75,514	92,000	
	I/67	45,101			45,101	
I/68	52,843			52,843		

DĚŽKY ÚSEKOV SPOPLATNENÝCH CESTNÝCH KOMUNIKÁCIÍ NA ÚZEMÍ SR



STAV SIETE CESTNÝCH KOMUNIKÁCIÍ K: 01.01.2019

TRIEDA CK	ČÍSLO CK	Dĺžka CK s mýtom (km)	Kategória 1 (km)	Kategória 2 (km)	Kategória 3 (km)	Dĺžka CK s nálepkami (km)
CESTY I. TRIEDY	I/69	10,692	10,692			
	I/70	10,908		10,908		
	I/71	15,886			15,886	
	I/72	69,418		32,027	37,391	
	I/74	31,587			31,587	
	I/74A	0,153			0,153	
	I/75	159,381		92,735	66,646	
	I/76	43,300		43,300		
	I/77	56,257			56,257	
	I/77A	0,090			0,090	
	I/78	23,721			23,721	
	I/79	67,052		67,052		
	I/79A	0,315			0,315	
CESTY I. TRIEDY SPOLU:		2 210,956	423,509	1 235,092	552,355	
CELKOM:		2 940,583	1 153,136	1 235,092	552,355	649,921

Mýtom spoplatnená sieť pozostáva z troch kategórií (podľa sadzieb mýta):

Kategória 1: Vymedzené úseky diaľnic a rýchlostných ciest

Vymedzené úseky ciest I. triedy súbežných s diaľnicami a rýchlostnými cestami

Kategória 2: Vymedzené úseky ciest I. triedy, ktoré nie sú súbežné s diaľnicami a rýchlostnými cestami

Kategória 3: Vymedzené úseky ostatných ciest I. triedy

Poznámka: spoplatnené úseky CK - MÝTO sú vyhotovené na základe VYHLÁŠKY Ministerstva dopravy, výstavby a regionálneho rozvoja Slovenskej republiky č. 297/2017 Z.z., účinnosť od 15.12.2017, ktorou sa mení a dopĺňa vyhláška Ministerstva dopravy, pôšt a telekomunikácií Slovenskej republiky č. 529/2009 Z. z., ktorou sa vymedzujú úseky diaľnic, rýchlostných ciest a ciest I. triedy s elektronickým výberom mýta v znení neskorších predpisov. Nie sú zahrnuté úseky vedúce intravilánmi miest a obcí SR, ktoré nie sú spoplatnené - vynechanie týchto úsekov nie je zohľadnené v popise.

DĹŽKY SPOPLATNENÝCH ÚSEKOV CESTNÝCH KOMUNIKÁCIÍ - MÝTO



STAV SIETE CESTNÝCH KOMUNIKÁCIÍ K: 01.01.2019

CK	KAT	POPIS	CELKOVÁ DĹŽKA [km]
D1	1	od križ. CK D1, I/61, Bratislava - Ružinov - Trnávka, hr.okr. Bratislava II/Bratislava III - po zač. CK D3, okr. Žilina	172,696
	1	Obchvat mesta Martin	15,840
	1	od križ. CK D1, I/18, Ivachnová, okr. Ružomberok - po kon.nevyb.úseku D1, križ. CK D1, I/18, okr. Prešov	143,201
	1	od križ. CK D1, I/80, juh mesta Prešov - po križ. D1, PR3, sever mesta Košice	20,756
D1 SPOLU:			352,493
D2	1	od zač. CK D2, št.hr. SK/CZ, Brodské/Břeclav, okr. Skalica - po križ. D2, II/505, Bratislava -Záhorská Bystrica, okr. Bratislava IV	54,683
	1	od križ. D2, D1, I/61, Bratislava - Petržalka, okr. Bratislava V - po kon. CK D2, št.hr. SK/H, Rusovce/Rajka, okr. Bratislava V	14,829
D2 SPOLU:			69,512
D3	1	od zač. CK D3, Hričovské Podhradie, okr. Žilina - po križ. CK D3, I/11, Žilina - Brodno, okr. Žilina	12,873
	1	od križ. CK I/11, D3 Svrčinovec, okr. Čadca - po kon. D3 na št.hr. SK/PL, Skalité/Zwardon, okr. Čadca	15,179
D3 SPOLU:			28,052
D4	1	od zač. CK D4 na št. hr. SK/A Bratislava, Jarovce - Kittsee (D), okr.Bratislava V - po križ. D4, III/1020, Bratislava - Jarovce, okres Bratislava V,	3,358
	1	od križ. D4, I/2, Bratislava Záhorská Bystrica, okr. Bratislava IV - po križ. D4, II/505, Bratislava IV	3,444
D4 SPOLU:			6,802
DIAL'NICE SPOLU:			456,859
PD5	1	od konca mesta Trenčín - po križ. CK D1, PD5, okr. Trenčín	0,860
DIAL'NIČNÉ PRIVÁDZAČE SPOLU:			0,860
R1	1	od križ. R1,I/51, okraj mesta Trnava - po križ. CK R1, MK, začiatok mesta Banská Bystrica okr. BB	157,895
R1A	1	od križ. R1A, R1, Horná Lehota - po križ. R1A, III/1681, I/51 mesto Nitra	6,538
R2	1	od križ. I/9, R2 Ruskovce, okr. Bánovce nad Bebravou - po križ. R2, I/9 Pravotice, okr. Bánovce nad Bebravou	9,955
	1	od križ. I/9, R2, Lovčica - Trubín, okr. Žiar nad Hronom - po križ. R1, R2, Žiar nad Hronom, okr. Žiar nad Hronom	5,344
	1	od križ. R1, R2, Budča, okr. Zvolen - po križ. I/16, I/66, R2, Zvolen, okr.Zvolen	2,798
	1	od križ. I/16, R2, Zvolenská Slatina, okr. Zvolen - po križ. R2, II/526, Kriváň, okr. Detva	18,537
	1	od križ. I/16, R2 - po križ. I/16, R2, okr. Rimavská Sobota (obchvat Ožďany)	5,173
	1	od križ. I/16, R2, Figa, okr. Rimavská Sobota - po križ. CK I/16, R2, Gemer, okr. Revúca (obchvat Figa, Tornaľa)	13,006
	1	od križ. I/16, R2, MK, Šaca, okr. Košice II (Šaca) - po križ. R2, I/17, Košice - Západ, okr.Košice II	8,140
R2 SPOLU:			62,953
R3	1	od križ. I/59, R3 - po križ. R3, okr. Tvrdošín (obchvat Trstená)	7,610
	1	od križ. I/59, R3, okr. Dolný Kubín - po križ. I/59, R3, okr. Dolný Kubín (obchvat Oravský Podzámok)	5,733
	1	od križ. D1, R3, Martin, okr. Martin - po križ. R3, I/18, Martin (obchvat Martin)	1,344
	1	od križ. CK križ. I/65, R3 - po križ. CK I/65, R3, okr. Turčianské Teplice (obchvat Horná Štubňa)	4,207
R3 SPOLU:			18,894
R4	1	od št. hr. H/SK Milhosť - Tornyosnémeti - po križ. R4, I/17, okres Košice -okolie	14,100
	1	od križ. I /21, R4, Svidník, okr. Svidník - po križ. I/21, R4, okr. Svidník (obchvat Svidník)	4,451
R4 SPOLU:			18,551
R6	1	od križ. R6, I/49, I/49A, Beluša, okr. Púchov - po križ. R6, D1, Beluša, okr. Púchov	1,693
R6 SPOLU:			1,693
RÝCHLOSTNÉ CESTY SPOLU:			266,524

DĚKY SPOPLATNENÝCH ÚSEKOV CESTNÝCH KOMUNIKÁCIÍ - MÝTO



STAV SIETE CESTNÝCH KOMUNIKÁCIÍ K: 01.01.2019

CK	KAT	POPIS	CELKOVÁ DĚKA [km]
PR3	1	od križovatky PR3, II/548 na severnom okraji mesta Košice - po križ. PR3, D1, I/68, III/3339 za mestom Košice	5,384
PRIVÁDZAČE RÝHLOSTNÝCH CIEST SPOLU:			5,384
I/2	2	od križ. I/2, I/51 Holíč, okr. Skalica - po križ. D2, I/2 Sekule, okr. Senica	16,961
	1	od križ. D2, I/2 Sekule, okr. Senica - po križ. D2, I/2 Bratislava - Lamač, okr. Bratislava IV	34,751
I/2 SPOLU:			51,712
I/9	2	od št. hr. SK/CZ, Drietoma/Stary Hrozenkov, okr. Trenčín - po križ. I/9, R2, Ruskovce, okr. Bánovce n.Bebravou	31,123
	1	od križ. I/9, R2, Ruskovce, okr. Bánovce nad Bebravou - po križ. R2, I/9, Pravotice, okr. Bánovce nad Bebravou	4,158
	2	od križ. R2, I/9, Pravotice, okr. Bánovce nad Bebravou - po križ. I/9, R2, Lovčica - Trubín, okr. Žiar nad Hronom	44,512
	1	od križ. I/9, R2, Lovčica - Trubín, okr. Žiar nad Hronom - po križ. R1, R2, Žiar nad Hronom, okr. Žiar nad Hronom	3,574
I/9 SPOLU:			83,367
I/10	2	od št. hr. SK/CZ, Makov/Velké Karlovice, okr. Čadca - po križ. I/10, I/61, Bytča, okr. Bytča	19,794
I/10 SPOLU:			19,794
I/11	2	od št. hr. SK/CZ, Svrčinovec/Mosty u Jablunkova, okr. Čadca - po križ. I/11, D3, Žilina - Brodno, okr. Žilina	20,516
I/11	1	od križ. I/11, D3, Žilina - Brodno, okr. Žilina - po DZ IS36a Žilina, Žilina-sever	0,733
I/11 SPOLU:			21,249
I/11A	2	od križ. CK I/11, I/11A, Čadca - po križ. CK I/11A, I/11, kon.nevyb.úseku I/11A (tunel Horelica)	5,143
I/11A SPOLU:			5,143
I/12	1	od križ. I/11, I/12, Svrčinovec, okr. Čadca - po kon. CK I/12, št.hr. SR/PL, Skalité/Zwardoň-Myto	2,978
I/12 SPOLU:			2,978
I/13	2	od križ. I/13, I/63, Veľký Meder, okr. Dunajská Streda - po kon. CK I/13, št.hr. SK/H, Medved'ov/Vámosszabadi	10,869
I/13 SPOLU:			10,869
I/14	3	zač. CK I/14, križ. I/59, I/14, okr.Banská Bystrica - po križ. I/65, I/14, okr.Turčianské Teplice, kon. CK I/14	22,246
I/14 SPOLU:			22,246
I/15	2	zač. CK I/15, zač. CK I/18, križ. I/15, I/18, okr.Vranov nad Topľou - križ. I/21, I/15, okr.Svidník	35,435
I/15 SPOLU:			35,435
I/16	2	zač. CK I/16, križ. R/2, I/16, okr.Zvolen - po križ. I/16, R2, Zvolenská Slatina, okr. Zvolen	7,106
	1	od križ. I/16, R2, Zvolenská Slatina, okr. Zvolen - po križ. I/16, II/526, Kriváň, okr. Detva	11,655
	2	od križ. I/16, II/526, Kriváň, okr. Detva - po križ. I/16, R2, Ožďany, okr. Rimavská Sobota	39,797
	1	od križ. I/16, R2, Ožďany, okr. Rimavská Sobota - po križ. I/16, R2, Ožďany, okr. Rimavská Sobota	4,322
	2	od križ. I/16, R2, Ožďany, okr. Rimavská Sobota - po križ. I/16, R2, Figa, okr. Rimavská Sobota	18,279
	1	od križ. R2, I/16, Figa, okr. Rimavská Sobota - po križ. I/16, R2, Tornaľa, okr. Revúca	7,389
	2	od križ. I/16, R2, Tornaľa, okr. Revúca - po križ. I/16, R2, Košice - Šaca, okr. Košice II	74,577
	I/16 SPOLU:		
I/17	1	od št. hr. SK/H Milhost'/ Tornyosnémeti, okr. Košice-okolie - po križ. I/17, R4, okr. Košice-okolie	9,481
	2	od križ. I/17, R4, okr. Košice IV - po križ. I/17, R2, okr. Košice IV	1,792
I/17 SPOLU:			11,273

DĚKY SPOPLATNENÝCH ÚSEKOV CESTNÝCH KOMUNIKÁCIÍ - MÝTO



STAV SIETE CESTNÝCH KOMUNIKÁCIÍ K: 01.01.2019

CK	KAT	POPIS	CELKOVÁ DĚKA [km]
I/18	2	zač. CK I/18, križ. I/18, I/60, Žilina, okr. Žilina - po križ. D1, I/18, Dubná skala, okr. Martin	15,856
	1	od križ. D1, I/18, Dubná skala, okr. Martin - po križ. I/18, D1, Krpeľany, okr. Martin	9,355
	2	od križ. I/18, D1, Krpeľany, okr. Martin - po križ. I/18, D1, Ivachnová, okr. Ružomberok	25,577
	1	od križ. I/18, D1, Ivachnová, okr. Ružomberok - po križ. I/18, D1, Prešov-západ, okr. Prešov	116,430
	2	od križ. I/18, D1, Prešov-západ, okr. Prešov - po križ. I/18, I/15, Hencovce, okr. Vranov nad Topľou	31,052
	3	od križ. I/18, I/15, Hencovce, okr. Vranov nad Topľou - po konc. CK I/18, Michalovce, okr. Michalovce	16,723
I/18 SPOLU:			214,993
I/19	2	zač. CK I/19, križ. I/19, PR3, MK, Košice, okr. Košice I - po konc. CK I/19, št. hr. SK/UA Vyšné Nemecké/Užhorod	56,504
I/19 SPOLU:			56,504
I/20	1	zač. CK I/20, križ. D/1, I/20, Budimír, okr. Košice-okolie - po križ. I/18, I/20, Ľubotice, okr. Prešov	11,687
I/20 SPOLU:			11,687
I/21	2	od zač. CK I/21, križ. I/21, Lipníky, okr. Prešov - po križ. I/21, R4, Svidník, okr. Svidník	24,085
	1	od križ. I/21, R4, Svidník, okr. Svidník - po križ. I/21, R4, okr. Svidník	1,273
	2	od križ. I/21, R4, okr. Svidník (obchvat Svidník) - po konc. CK I/21, št. hr. SK/PL Vyšný Komárnik/Barwinek	11,575
I/21 SPOLU:			36,933
I/35	2	zač. CK I/35, križ. I/35, okr. Galanta - po križ. I/35, II/507, R/1, Galanta, okr. Galanta	4,331
I/35 SPOLU:			4,331
I/49	2	zač. CK I/49 na št. hr. SK/CZ Lysá pod Makytou/Střelná, okr. Púchov - po križ. D1, I/61, I/49, okr. Púchov	5,469
I/49 SPOLU:			5,469
I/49A	2	zač. CK I/49A, križ. I/49A, Púchov, okr. Púchov - po križ. I/49A, R/6, okr. Púchov, kon. CK I/49A	3,874
I/49A SPOLU:			3,874
I/51	2	od zač. CK I/51 na št. hr. SK/CZ Holíč/Hodonín, okr. Skalica - po križ. I/51, I/61, III/1279 Trnava, okr. Trnava	53,138
	1	od križ. I/51, I/61, III/1279, Trnava, okr. Trnava - po križ. I/51, R1, Trnava - východ, okr. Trnava	3,603
	2	od križ. I/51, Nitra, okr. Nitra - po križ. I/51, R/1, III/2461, Hronská Breznica, okr. Zvolen	86,802
I/51 SPOLU:			143,543
I/54	3	od zač. CK I/54 na št. hr. SK/CZ Moravské Lieskové/Strání, okr. Nové Mesto nad Váhom - po križ. I/54, II/581, Nové Mesto nad Váhom	12,026
I/54 SPOLU:			12,026
I/57	3	od zač. CK I/57 na št. hr. SK/CZ Horné Srnie/Brumov-Bylnice, okr. Trenčín - po križ. I/57, I/61, okres Ilava	9,247
I/57 SPOLU:			9,247
I/59	2	od zač. CK I/59, križ. R/1, I/59, Banská Bystrica - po križ. D1, I/18, Dubná skala, okr. Martin	50,856
	1	od križ. I/59, R3, Horná Lehota, okr. Dolný Kubín - po križ. I/59, R3, okr. Dolný Kubín (obchvat Oravský Podzámok)	4,282
	2	od križ. I/59, R3, Oravský Podzámok, okr. Dolný Kubín - po križ. I/59, R3, Trstená, okr. Tvrdošín	9,247
	1	od križ. I/59, R3 - po križ. I/59, R3, okr. Tvrdošín (obchvat Trstená)	3,856
	2	od križ. I/59, R3, Trstená, okr. Tvrdošín - po kon. CK I/59, št. hr. SK/PL, Trstená/Chyžne	3,801
I/59 SPOLU:			72,042
I/61	1	od konca mesta Bratislava, Vajnory, okr. Bratislava II - po križ. I/61, I/60 Žilina, okr. Žilina	118,280
I/61 SPOLU:			118,280
I/61A	1	od zač. CK I/61A, zač. nevyb. úseku I/61 - po križ. CK I/61A, III/1946, Beluša, okr. Púchov	2,037
I/61A SPOLU:			2,037

DĚKY SPOPLATNENÝCH ÚSEKOV CESTNÝCH KOMUNIKÁCIÍ - MÝTO



STAV SIETE CESTNÝCH KOMUNIKÁCIÍ K: 01.01.2019

CK	KAT	POPIS	CELKOVÁ DĚKA [km]
I/62	2	od zač. CK I/62, zač. CK II/503, križ. I/62, II/503, I/61, Senec, okr. Senec - po križ. I/62, R1, Sereď, okr. Galanta	28,452
	1	od križ. I/62, R1, Sereď, okr. Galanta - po križ. I/62, R1, Šoporňa, okr. Galanta	3,762
I/62 SPOLU:			32,214
I/63	2	od konca mesta Bratislava, Podunajské Biskupice, okr. Bratislava II - po križ. I/63, I/64, Komárno, okr. Komárno	67,362
	3	od križ. I/63, I/64, Komárno, okr. Komárno - po konc. CK I/63 Štúrovo, okr. Nové Zámky	34,487
I/63 SPOLU:			101,849
I/64	2	od križ. I/63, I/64, Komárno, okr. Komárno - po križ. I/9, I/64, Nováky, okr. Prievidza	64,071
	3	od križ. I/9, I/64, Prievidza, okr. Prievidza - po križ. I/64, I/60, Žilina, okr. Žilina	35,636
I/64 SPOLU:			99,707
I/64B	2	od zač. CK I/64B, križ. III/1710, Práznovce, okr. Topoľčany - po križ. I/64, I/64B, Krušovce, okr. Topoľčany	1,821
I/64B SPOLU:			1,821
I/65	1	od zač. CK I/65, križ. I/65, Nitra, okr. Nitra - po križ. I/65, R1, Šášovské Podhradie, okr. Žiar nad Hronom	52,004
	2	od križ. I/65, R1, Ladomerská Vieska, okr. Žiar nad Hronom - po križ. I/65, R3, Horná Štubňa, okr. Turčianske Teplice	18,586
	1	od križ. I/65, R3, Horná Štubňa, okr. Turčianske Teplice - po križ. I/65, R3, Horná Štubňa, okr. Turčianske Teplice	3,019
	2	od križ. I/65, R3, Horná Štubňa, okr. Turčianske Teplice - po križ. I/65, I/18, Martin, okr. Martin	23,701
I/65 SPOLU:			97,310
I/65D	2	od zač. CK I/65D, križ. I/65, I/65D, okr. Martin - po križ. I/18, I/65D, Martin, okr. Martin, kon. CK I/65D	1,492
I/65D SPOLU:			1,492
I/66	2	od zač. CK I/66 na št. hr. SK/H Šahy/Parassapuszta, okr. Levice - po križ. I/66, R2, Zvolen, okr. Zvolen	50,266
	1	od križ. I/66, R2, Zvolen, okr. Zvolen - po križ. R1, I/66, I/69, Zvolen, okr. Zvolen	4,188
	2	od križ. III/2415, I/66, R/1, Banská Bystrica - po križ. I/66, I/72, Podbrezová, okr. Brezno	25,248
	3	od križ. I/66, I/72, Podbrezová, okr. Brezno - po konc. CK I/66 št. hr. SK/PL Tatranská Javorina/Lysá Poľana	92,000
I/66 SPOLU:			171,702
I/67	3	od zač. CK I/67 št. hr. SK/H Kráľ/Bánrve, okr. Rimavská Sobota - po križ. I/67, I/66, okr. Poprad	45,101
I/67 SPOLU:			45,101
I/68	3	od zač. CK I/68 na št. hr. SK/PL Mníšek nad Popradom/Piwniczna, okr. Stará Ľubovňa - po križ. I/18, I/68, Prešov	52,843
I/68 SPOLU:			52,843
I/69	1	od zač. CK I/69, križ. R1, I/66, I/69, Kováčová, okr. Zvolen - po križ. CK I/69, R1, Banská Bystrica - Kremnička	10,692
I/69 SPOLU:			10,692
I/70	2	od zač. CK I/70, križ. I/18, I/70, Kralovany, okr. Dolný Kubín - po križ. I/70, I/59, Dolný Kubín, okr. Dolný Kubín	10,908
I/70 SPOLU:			10,908
I/71	3	od zač. CK I/71, križ. I/16, I/71, okr. Lučenec - po kon. CK I/71 na št. hr. SK/H Šiatorská Bukovinka/Salgótarján, okr. Lučenec	15,886
I/71 SPOLU:			15,886
I/72	3	od križ. I/16, I/72, Rimavská Sobota, okr. Rimavská Sobota - po križ. I/66, I/72, Brezno, okr. Brezno	37,391
	2	od križ. I/66, I/72, Podbrezová, okr. Brezno - po križ. CK I/18, I/72, Kráľova Lehota, okr. Liptovský Mikuláš	32,027
I/72 SPOLU:			69,418
I/74	3	od zač. CK I/74, križ. I/74, Strážske, okr. Michalovce - po konc. CK I/74 na št. hr. SK/UA, Ubľa/Malý Berezniy, okr. Snina	31,587
I/74 SPOLU:			31,587
I/74A	3	od zač. CK I/74A, križ. I/74, II/558, I/74A, Humenné - po križ. I/74A, I/74, Humenné, okr. Humenné, kon. CK I/74A	0,153
I/74A SPOLU:			0,153

DĹŽKY SPOPLATNENÝCH ÚSEKOV CESTNÝCH KOMUNIKÁCIÍ - MÝTO



STAV SIETE CESTNÝCH KOMUNIKÁCIÍ K: 01.01.2019

CK	KAT	POPIS	CELKOVÁ DĹŽKA [km]
I/75	2	od zač. CK I/75, križ. I/75, I/62 Sládkovičovo, okr.Galanta - po križ. I/66, I/75, Dolné Semerovce, okr. Levice	92,735
	3	od križ. I/66, I/75, Horné Semerovce, okr. Levice - po križ. CK I/16, I/75, Lučenec, okr.Lučenec	66,646
I/75 SPOLU:			159,381
I/76	2	od zač. CK I/76, križ. I/76, I/63, Štúrovo, okr.Nové Zámky - po križ. CK I/65, I/76, R1, Hronský Beňadik, okr. Žarnovica	43,300
I/76 SPOLU:			43,300
I/77	3	od zač. CK I/77, križ. I/66, I/77, Spišská Belá, okr.Kežmarok - po križ. I/77, I/21, Svidník, okr.Svidník	56,257
I/77 SPOLU:			56,257
I/77A	3	od zač. CK I/77A, križ. I/77, I/77A, okr.Stará Ľubovňa - po kon. CK I/77A na št. hr. SK/PL Čirč/Leluchów, okr. Stará Ľubovňa	0,090
I/77A SPOLU:			0,090
I/78	3	od zač. CK I/78, križ. I/78, I/59, Oravský Podzámok, okr.Dolný Kubín - po kon. CK I/78 na št. hr. SK/PL Oravská Polhora/Korbielów, okr. Námestovo	23,721
I/78 SPOLU:			23,721
I/79	2	od zač. CK I/79, križ. I/79, Vranov Nad Topľou, okr.Vranov nad Topľou - po kon. CK I/79 na št. hr. SK/UA Čierna/Solomonovo, okr. Trebišov	67,052
I/79 SPOLU:			67,052
I/79A	3	od zač. CK I/79A, križ. I/79A, okr.Trebišov - po kon. CK I/79A na št. hr. SK/H Slovenské Nové Mesto/Sátorajauhely, okr. Trebišov	0,315
I/79A SPOLU:			0,315
CESTY I. TRIEDY KATEGÓRIA 1 SPOLU:			423,509
CESTY I. TRIEDY KATEGÓRIA 2 SPOLU:			1 235,092
CESTY I. TRIEDY KATEGÓRIA 3 SPOLU:			552,355
CESTY I. TRIEDY SPOLU:			2 210,956
KATEGÓRIA 1			1 153,136
KATEGÓRIA 2			1 235,092
KATEGÓRIA 3			552,355
CESTNÉ KOMUNIKÁCIE CELKOM:			2 940,583

Mýtom spoplatnená sieť pozostáva z troch kategórií (podľa sadzieb mýta):

Kategória 1: Vymedzené úseky diaľnic a rýchlostných ciest

Vymedzené úseky ciest I. triedy súběžných s diaľnicami a rýchlostnými cestami

Kategória 2: Vymedzené úseky ciest I. triedy, ktoré nie sú súběžné s diaľnicami a rýchlostnými cestami

Kategória 3: Vymedzené úseky ostatných ciest I. triedy

Poznámka: spoplatnené úseky CK - MÝTO sú vyhotovené na základe VYHLÁŠKY Ministerstva dopravy, výstavby a regionálneho rozvoja Slovenskej republiky č. 297/2017 Z.z., účinnosť od 15.12.2017, ktorou sa mení a dopĺňa vyhláška Ministerstva dopravy, pôšt a telekomunikácií Slovenskej republiky č. 529/2009 Z. z., ktorou sa vymedzujú úseky diaľnic, rýchlostných ciest a ciest I. triedy s elektronickým výberom mýta v znení neskorších predpisov. Nie sú zahrnuté úseky vedúce intravilánmi miest a obcí SR, ktoré nie sú spoplatnené - vynechanie týchto úsekov nie je zohľadnené v popise.

DĹŽKY SPOPLATNENÝCH ÚSEKOV CESTNÝCH KOMUNIKÁCIÍ - ÚHRADA (NÁLEPKY)



STAV SIETE CESTNÝCH KOMUNIKÁCIÍ K: 01.01.2019

CK	POPIS	NÁLEPKY - CELKOVÁ DĹŽKA [km]
D1	od križ. CK D1, I/61, Bratislava - Ružinov - Trnávka, hr.okresu Bratislava II/Bratislava III - po zač. CK D3, okr. Žilina	172,696
	Obchvat mesta Martin	15,840
	od križ. CK D1, I/18, Ivachnová, okr. Ružomberok - po kon.nevyb.úseku D1, križ. CK D1, I/18, okr. Prešov	141,958
	križ. CK D1, I/80, juh mesta Prešov - po križ. D1, PR3, sever mesta Košice	20,756
D1 SPOLU:		351,250
D2	od zač. CK D2, št.hr. SK/CZ, Brodské/Břeclav, okr. Skalica - po križ. D2 x II/505, Bratislava -Záhorská Bystrica, okr. Bratislava IV	54,683
	od križ. D4 x D2, Bratislava - Petržalka, okr. Bratislava V - po kon. CK D2, št.hr. SK/H, Rusovce/Rajka, okr. Bratislava V	9,877
D2 SPOLU:		64,560
D3	od zač. CK D3, Hričovské Podhradie, okr. Žilina - po križ. CK D3, I/11, Žilina - Brodno	12,873
	od križ. CK I/11, D3 Svrčinovec, okr. Čadca - po kon. D3 na št.hr. SK/PL, Skalité, okr. Čadca	15,179
D3 SPOLU:		28,052
D4	od zač. CK D4, št.hr. SK/A, Bratislava-Petržalka/Berg, okr. Bratislava V - po križ. CK D2, D4, PD/2, Jarovce, okr. Bratislava V	2,180
D4 SPOLU:		2,180
DIAL'NICE SPOLU:		446,042
R1	od križ. R1,I/51, okraj mesta Trnava - po križ. CK R1, MK, začiatok mesta Banská Bystrica okr. BB	157,992
R1A	od križ. R/1A, R/1, Horná Lehota - po križ. R/1A, II/513 začiatok mesta Nitra	2,071
R2	od križ. I/9, R2, Lovčica - Trubín, okr. Žiar nad Hronom - po križ. R1, R2, Žiar nad Hronom	5,344
	od križ. I/16, R2, Zvolenská Slatina, okr. Zvolen - po križ. R2, II/526, Kriváň, okr. Detva	21,335
R3	od križ. D1, R3 - po križ. R3, I18, okr. Martin (obchvat mesta Martin)	1,344
R4	št. hr. HU/ SR Milhošť - Tornyosnémeti - po križ s I/68, okres Košice -okolie	14,100
R6	od križ. CK R6, I/49, I/49A, Beluša, okr. Púchov - po križ. CK R6, D1, Beluša, okr. Púchov	1,693
RÝCHLOSTNÉ CESTY SPOLU:		203,879
CESTNÉ KOMUNIKÁCIE CELKOM:		649,921

Pozn.: do dĺžok spoplatnených úsekov CK sú zahrnuté úseky CK označené dopravnými značkami: "Diaľnica" (IP 23a,b), "Rýchlostná cesta" (IP 22a,b). Nie sú zahrnuté úseky vedúce intravilánmi miest a obcí SR, ktoré nie sú spoplatnené - vynechanie týchto úsekov nie je zohľadnené v popise

DĹŽKY ÚSEKOV SPOPLATNENÝCH CESTNÝCH KOMUNIKÁCIÍ NA ÚZEMÍ SR

ČLENIENIE: VLASTNÍK/SPRÁVCA CK - OKRES



STAV SIETE CESTNÝCH KOMUNIKÁCIÍ K: 01.01.2019

VLASTNÍK	SPRÁVCA	OKRES	Dĺžka CK s mýtom						Dĺžka CK s nálepkami /úhrada		
			DIAL'NICE	DIAL'NIČNÉ PRIVÁDZAČE	RÝCHLOSTNÉ CESTY	PRIVÁDZAČE RÝCHL. CIEST	CESTY I. TRIEDY	MYTO - SPOLU	DIAL'NICE	RÝCHLOSTNÉ CESTY	NÁLEPKY - SPOLU
			[km]	[km]	[km]	[km]	[km]	[km]	[km]	[km]	[km]
ŠTÁT	GRO - SSÚR SEL	Nitra			21,572			21,572		21,640	21,640
		Zlaté Moravce			24,318			24,318		24,250	24,250
	GRO - SSÚR, SEL SPOLU:				45,890			45,890		45,890	45,890
	SSC - IVSC BRATISLAVA	Dunajská Streda					49,787	49,787			
		Galanta					41,671	41,671			
		Hlohovec					9,904	9,904			
		Komárno					62,023	62,023			
		Levice					113,557	113,557			
		Malacky					26,316	26,316			
		Nitra					41,324	41,324			
		Nové Zámky					77,198	77,198			
		Piešťany					12,207	12,207			
		Senec					31,407	31,407			
		Senica					30,467	30,467			
		Skalica					30,263	30,263			
		Šaľa					9,681	9,681			
		Topoľčany					8,637	8,637			
	Trnava					38,265	38,265				
	Zlaté Moravce					17,800	17,800				
	SSC - IVSC BRATISLAVA SPOLU:						600,507	600,507			
	SSC - IVSC BANSKÁ BYSTRICA	Banská Bystrica					51,584	51,584			
		Banská Štiavnica					19,580	19,580			
		Brezno					71,158	71,158			
		Detva					13,014	13,014			
		Krupina					44,389	44,389			
		Lučenec					63,175	63,175			
		Revúca					5,537	5,537			
		Rimavská Sobota					62,245	62,245			
		Veľký Krtíš					36,190	36,190			
		Zvolen					34,216	34,216			
		Žarnovica					10,206	10,206			
	Žiar nad Hronom					37,055	37,055				
	SSC - IVSC BANSKÁ BYSTRICA SPOLU:						448,349	448,349			

DĹŽKY ÚSEKOV SPOPLATNENÝCH CESTNÝCH KOMUNIKÁCIÍ NA ÚZEMÍ SR

ČLENIENIE: VLASTNÍK/SPRÁVCA CK - OKRES



STAV SIETE CESTNÝCH KOMUNIKÁCIÍ K: 01.01.2019

VLASTNÍK	SPRÁVCA	OKRES	Dĺžka CK s mýtom						Dĺžka CK s nálepkami /úhrada			
			DIAL'NICE	DIAL'NIČNÉ PRIVÁDZAČE	RÝCHLOSTNÉ CESTY	PRIVÁDZAČE RÝCHL. CIEST	CESTY I. TRIEDY	MYTO - SPOLU	DIAL'NICE	RÝCHLOSTNÉ CESTY	NÁLEPKY - SPOLU	
			[km]	[km]	[km]	[km]	[km]	[km]	[km]	[km]	[km]	
ŠTÁT	SSC - IVSC KOŠICE	Bardejov					19,062	19,062				
		Humenné					10,862	10,862				
		Kežmarok					19,758	19,758				
		Košice - okolie					36,227	36,227				
		Košice II					1,350	1,350				
		Košice III					2,334	2,334				
		Košice IV					1,373	1,373				
		Levoča					31,578	31,578				
		Michalovce					26,162	26,162				
		Poprad					65,599	65,599				
		Prešov					46,099	46,099				
		Rožňava					72,422	72,422				
		Sabinov					13,400	13,400				
		Snina					19,543	19,543				
		Sobrance					15,078	15,078				
		Spišská Nová Ves					0,443	0,443				
		Stará Lubovňa					55,669	55,669				
		Stropkov					13,575	13,575				
		Svidník					42,836	42,836				
	Trebišov					70,207	70,207					
	Vranov nad Topľou					54,529	54,529					
	SSC - IVSC KOŠICE SPOLU:						618,106	618,106				
		SSC - IVSC ŽILINA	Bánovce nad Bebravou					11,575	11,575			
			Bytča					19,085	19,085			
			Čadca					11,223	11,223			
			Dolný Kubín					42,005	42,005			
			Ilava					7,102	7,102			
			Kysucké Nové Mesto					6,702	6,702			
			Liptovský Mikuláš					58,330	58,330			
	Martin						28,191	28,191				
	Námestovo						18,695	18,695				
	Nové Mesto nad Váhom						24,551	24,551				

DĹŽKY ÚSEKOV SPOPLATNENÝCH CESTNÝCH KOMUNIKÁCIÍ NA ÚZEMÍ SR

ČLENIENIE: VLASTNÍK/SPRÁVCA CK - OKRES



STAV SIETE CESTNÝCH KOMUNIKÁCIÍ K: 01.01.2019

VLASTNÍK	SPRÁVCA	OKRES	Dĺžka CK s mýtom						Dĺžka CK s nálepkami /úhrada			
			DIAL'NICE	DIAL'NIČNÉ PRIVÁDZAČE	RÝCHLOSTNÉ CESTY	PRIVÁDZAČE RÝCHL. CIEST	CESTY I. TRIEDY	MYTO - SPOLU	DIAL'NICE	RÝCHLOSTNÉ CESTY	NÁLEPKY - SPOLU	
			[km]	[km]	[km]	[km]	[km]	[km]	[km]	[km]	[km]	
ŠTÁT	SSC - IVSC ŽILINA	Partizánske					11,508	11,508				
		Piešťany					0,086	0,086				
		Považská Bystrica					9,812	9,812				
		Prievidza					52,285	52,285				
		Púchov					10,808	10,808				
		Ružomberok					41,141	41,141				
		Trenčín					39,913	39,913				
		Turčianske Teplice					31,449	31,449				
		Tvrdošín					11,559	11,559				
	Žilina					42,443	42,443					
	SSC - IVSC ŽILINA SPOLU:						478,463	478,463				
	SSC SPOLU:						2 145,425	2 145,425				
	COLNÝ ÚRAD	Levice	Levice					0,170	0,170			
			Námestovo					0,103	0,103			
			Skalica					0,226	0,226			
			Snina					0,100	0,100			
			Svidník					0,016	0,016			
			Tvrdošín					0,179	0,179			
	COLNÝ ÚRAD SPOLU:						0,794	0,794				
ŠTÁT SPOLU:					45,890		2 146,219	2 192,109		45,890	45,890	
MESTO BRATISLAVA	MAGISTRÁT HL.MESTA BRATISLAVA	Bratislava II					1,238	1,238				
		Bratislava IV					0,490	0,490				
MESTO BRATISLAVA SPOLU:							1,728	1,728				

DĚLKY ÚSEKOV SPOPLATNENÝCH CESTNÝCH KOMUNIKÁCIÍ NA ÚZEMÍ SR

ČLEZENIE: VLASTNÍK/SPRÁVCA CK - OKRES



STAV SIETE CESTNÝCH KOMUNIKÁCIÍ K: 01.01.2019

VLASTNÍK	SPRÁVCA	OKRES	Dĺžka CK s mýtom						Dĺžka CK s nálepkami /úhrada		
			DIAL'NICE	DIAL'NIČNÉ PRIVÁDZAČE	RÝCHLOSTNÉ CESTY	PRIVÁDZAČE RÝCHL. CIEST	CESTY I. TRIEDY	MYTO - SPOLU	DIAL'NICE	RÝCHLOSTNÉ CESTY	NÁLEPKY - SPOLU
			[km]	[km]	[km]	[km]	[km]	[km]	[km]	[km]	[km]
NÁRODNÁ DIAL'NIČNÁ SPOLOČNOSŤ a.s.	SSÚD BEHÁROVCE	Levoča	22,065				2,308	24,373	22,065		22,065
		Prešov	20,485					20,485	20,485		20,485
	SSÚD BEHÁROVCE SPOLU:		42,550				2,308	44,858	42,550		42,550
	SSÚD BRATISLAVA	Bratislava III	1,046					1,046	1,046		1,046
		Bratislava V	18,187					18,187	12,057		12,057
		Senec	11,207					11,207	11,207		11,207
	SSÚD BRATISLAVA SPOLU:		30,440					30,440	24,310		24,310
	SSÚD LIPTOVSKÝ MIKULÁŠ	Dolný Kubín			5,733			5,733			
		Liptovský Mikuláš	42,525					42,525	42,525		42,525
		Ružomberok	2,936					2,936	1,693		1,693
		Tvrdošín			7,610			7,610			
	SSÚD LIPTOVSKÝ MIKULÁŠ SPOLU:		45,461		13,343			58,804	44,218		44,218
	SSÚD MALACKY	Bratislava IV	7,376					7,376	4,994		4,994
		Malacky	35,649					35,649	34,587		34,587
		Senica	13,451					13,451	13,451		13,451
		Skalica	1,651					1,651	1,651		1,651
	SSÚD MALACKY SPOLU:		58,127					58,127	54,683		54,683
	SSÚD MENGUSOVCE	Kežmarok	1,129					1,129	1,129		1,129
		Levoča	7,055					7,055	7,055		7,055
		Liptovský Mikuláš	2,400					2,400	2,400		2,400
Poprad		34,065					34,065	34,065		34,065	
Spišská Nová Ves		3,001					3,001	3,001		3,001	
SSÚD MENGUSOVCE SPOLU:		47,650					47,650	47,650		47,650	
SSÚD MARTIN	Martin	15,840		1,344			17,184	15,840	1,344	17,184	
SSÚD MARTIN SPOLU :		15,840		1,344			17,184	15,840	1,344	17,184	

DĹŽKY ÚSEKOV SPOPLATNENÝCH CESTNÝCH KOMUNIKÁCIÍ NA ÚZEMÍ SR

ČLENIENIE: VLASTNÍK/SPRÁVCA CK - OKRES



STAV SIETE CESTNÝCH KOMUNIKÁCIÍ K: 01.01.2019

VLASTNÍK	SPRÁVCA	OKRES	Dĺžka CK s mýtom					Dĺžka CK s nálepkami /úhrada			
			DIAL'NICE	DIAL'NIČNÉ PRIVÁDZAČE	RÝCHLOSTNÉ CESTY	PRIVÁDZAČE RÝCHL. CIEST	CESTY I. TRIEDY	MYTO - SPOLU	DIAL'NICE	RÝCHLOSTNÉ CESTY	NÁLEPKY - SPOLU
			[km]	[km]	[km]	[km]	[km]	[km]	[km]	[km]	[km]
NÁRODNÁ DIAL'NIČNÁ SPOLOČNOSŤ a.s.	SSÚD POVAŽSKÁ BYSTRICA	Bytča	9,351					9,351	9,351		9,351
		Ilava	8,269					8,269	8,269		8,269
		Považská Bystrica	15,520					15,520	15,520		15,520
		Púchov	7,639		1,693		3,874	13,206	7,639	1,693	9,332
		Žilina	13,769					13,769	13,769		13,769
	SSÚR POVAŽSKÁ BYSTRICA SPOLU:		54,548		1,693		3,874	60,115	54,548	1,693	56,241
	SSÚD PREŠOV	Košice-okolie	6,317					6,317	6,317		6,317
		Prešov	21,979					21,979	21,979		21,979
		Svidník			4,451			4,451			
	SSÚD PREŠOV SPOLU:		28,296		4,451			32,747	28,296		28,296
	SSÚD TRENČÍN	Bánovce nad Bebravou			9,955			9,955			
		Ilava	7,587					7,587	7,587		7,587
		Nové Mesto n./Váhom	20,462					20,462	20,462		20,462
		Trenčín	25,660	0,860			9,429	35,949	25,660		25,660
	SSÚD TRENČÍN SPOLU:		53,709	0,860	9,955		9,429	73,953	53,709		53,709
	SSÚD TRNAVA	Hlohovec	14,676					14,676	14,676		14,676
		Nové Mesto n./Váhom	1,146					1,146	1,146		1,146
		Piešťany	19,806					19,806	19,806		19,806
		Senec	11,553					11,553	11,553		11,553
		Trnava	17,878					17,878	17,878		17,878
	SSÚD TRNAVA SPOLU:		65,059					65,059	65,059		65,059
	SSÚR ČADCA	Čadca	15,179				11,939	27,118	15,179		15,179
		Kysucké Nové Mesto					2,867	2,867			
		Žilina					3,536	3,536			
	SSÚR ČADCA SPOLU:		15,179				18,342	33,521	15,179		15,179
	SSÚR GALANTA	Galanta			15,415			15,415		15,415	15,415
		Nitra			18,477			18,477		14,010	14,010
		Trnava			10,317			10,317		10,165	10,165
	SSÚR GALANTA SPOLU:				44,209			44,209		39,590	39,590

DĹŽKY ÚSEKOV SPOPLATNENÝCH CESTNÝCH KOMUNIKÁCIÍ NA ÚZEMÍ SR

ČLENIENIE: VLASTNÍK/SPRÁVCA CK - OKRES



STAV SIETE CESTNÝCH KOMUNIKÁCIÍ K: 01.01.2019

VLASTNÍK	SPRÁVCA	OKRES	Dĺžka CK s mýtom					Dĺžka CK s nálepkami /úhrada				
			DIAL'NICE	DIAL'NIČNÉ PRIVÁDZAČE	RÝCHLOSTNÉ CESTY	PRIVÁDZAČE RÝCHL. CIEST	CESTY I. TRIEDY	MYTO - SPOLU	DIAL'NICE	RÝCHLOSTNÉ CESTY	NÁLEPKY - SPOLU	
			[km]	[km]	[km]	[km]	[km]	[km]	[km]	[km]	[km]	
NÁRODNÁ DIAL'NIČNÁ SPOLOČNOSŤ a.s.	SSÚR KOŠICE	Košice - okolie			14,100	0,417	18,002	32,519		14,100	14,100	
		Košice I				4,967		4,967				
		Košice II			7,900			7,900				
		Košice IV			0,240		0,347	0,587				
		Rožňava					7,498	7,498				
	SSÚR KOŠICE SPOLU:				22,240	5,384	25,847	53,471		14,100	14,100	
	SSÚR NOVÁ BAŇA	Zlaté Moravce			2,598		1,499	4,097		2,598	2,598	
		Žarnovica			23,043			23,043		23,043	23,043	
		Žiar nad Hronom			23,424			23,424		23,424	23,424	
	SSÚR NOVÁ BAŇA SPOLU:				49,065		1,499	50,564		49,065	49,065	
	SSÚR ZVOLEN	Banská Bystrica			6,611			6,611		6,860	6,860	
		Detva			13,930			13,930		13,930	13,930	
		Revúca			7,850			7,850				
		Rimavská Sobota			10,329			10,329				
		Turčianské Teplice			4,207			4,207				
		Zvolen			24,023		1,710	25,733		24,023	24,023	
		Žiar nad Hronom			7,384			7,384		7,384	7,384	
	SSÚR ZVOLEN SPOLU:				74,334		1,710	76,044		52,197	52,197	
	NDS a.s., SPOLU:			456,859	0,860	220,634	5,384	63,009	746,746	446,042	157,989	604,031
	SPOLU:			456,859	0,860	266,524	5,384	2 210,956	2 940,583	446,042	203,879	649,921

DĹŽKY ÚSEKOV SPOPLATNENÝCH CESTNÝCH KOMUNIKÁCIÍ NA ÚZEMÍ SR

ÚZEMNÉ ČLENENIE: KRAJ/OKRES



STAV SIETE CESTNÝCH KOMUNIKÁCIÍ K: 01.01.2019

KRAJ	OKRES	Dĺžka CK s mýtom						Dĺžka CK s nálepkami		
		DIAL'NICE	DIAL'NIČNÉ PRIVÁDZAČE	RÝCHLOSTNÉ CESTY	PRIVÁDZAČE RÝCHL. CIEST	CESTY I. TRIEDY	MÝTO - SPOLU	DIAL'NICE	RÝCHLOSTNÉ CESTY	NÁLEPKY - SPOLU
		[km]	[km]	[km]	[km]	[km]	[km]	[km]	[km]	[km]
BANSKO- BYSTRICKÝ KRAJ	Banská Bystrica			6,611		51,584	58,195		6,860	6,860
	Banská Štiavnica					19,580	19,580			
	Brezno					71,158	71,158			
	Detva			13,930		13,014	26,944	13,930	13,930	
	Krupina					44,389	44,389			
	Lučenec					63,175	63,175			
	Revúca			7,850		5,537	13,387			
	Rimavská Sobota			10,329		62,245	72,574			
	Veľký Krtíš					36,190	36,190			
	Zvolen			24,023		35,926	59,949	24,023	24,023	
	Žarnovica			23,043		10,206	33,249	23,043	23,043	
Žiar nad Hronom			30,808		37,055	67,863	30,808	30,808		
BANSKOBYSTRICKÝ KRAJ SPOLU:				116,594		450,059	566,653		98,664	98,664
BRATISLAVSKÝ KRAJ	Bratislava II					1,238	1,238			
	Bratislava III	1,046					1,046	1,046	1,046	1,046
	Bratislava IV	7,376				0,490	7,866	4,994	4,994	
	Bratislava V	18,187					18,187	12,057	12,057	
	Malacky	35,649				26,316	61,965	34,587	34,587	
	Senec	22,760				31,407	54,167	22,760	22,760	
BRATISLAVSKÝ KRAJ SPOLU:		85,018				59,451	144,469	75,444	75,444	
KOŠICKÝ KRAJ	Košice - okolie	6,317		14,100	0,417	54,229	75,063	6,317	14,100	20,417
	Košice I				4,967		4,967			
	Košice II			7,900		1,350	9,250			
	Košice III			0,000		2,334	2,334			
	Košice IV			0,240		1,720	1,960			
	Michalovce					25,892	25,892			
	Rožňava					79,920	79,920			
	Sobrance					15,078	15,078			
	Spišská Nová Ves	3,001				0,443	3,444	3,001		3,001
	Trebišov					70,207	70,207			
KOŠICKÝ KRAJ SPOLU:		9,318		22,240	5,384	251,173	288,115	9,318	14,100	23,418

DĹŽKY ÚSEKOV SPOPLATNENÝCH CESTNÝCH KOMUNIKÁCIÍ NA ÚZEMÍ SR

ÚZEMNÉ ČLENENIE: KRAJ/OKRES



STAV SIETE CESTNÝCH KOMUNIKÁCIÍ K: 01.01.2019

KRAJ	OKRES	Dĺžka CK s mýtom						Dĺžka CK s nálepkami		
		DIAL'NICE	DIAL'NIČNÉ PRIVÁDZAČE	RÝCHLOSTNÉ CESTY	PRIVÁDZAČE RÝCHL. CIEST	CESTY I. TRIEDY	MÝTO - SPOLU	DIAL'NICE	RÝCHLOSTNÉ CESTY	NÁLEPKY - SPOLU
		[km]	[km]	[km]	[km]	[km]	[km]	[km]	[km]	[km]
NITRIANSKY KRAJ	Komárno					62,023	62,023			
	Levice					113,727	113,727			
	Nitra			40,117		41,324	81,441	35,650	35,650	
	Nové Zámky					77,198	77,198			
	Šala					9,681	9,681			
	Topoľčany					8,637	8,637			
	Zlaté Moravce			26,848		19,299	46,147	26,848	26,848	
NITRIANSKY KRAJ SPOLU:				66,965		331,889	398,854		62,498	62,498
PREŠOVSKÝ KRAJ	Bardejov					19,062	19,062			
	Humenné					10,862	10,862			
	Kežmarok	1,129				19,758	20,887	1,129		1,129
	Levoča	29,120				33,886	63,006	29,120		29,120
	Michalovce					0,270	0,270			
	Poprad	34,065				65,599	99,664	34,065		34,065
	Prešov	42,464				46,099	88,563	42,464		42,464
	Sabinov					13,400	13,400			
	Snina					19,643	19,643			
	Stará Lubovňa					55,669	55,669			
	Stropkov					13,575	13,575			
	Svidník			4,451		42,852	47,303			
Vranov nad Topľou					54,529	54,529				
PREŠOVSKÝ KRAJ SPOLU:		106,778		4,451		395,204	506,433	106,778		106,778
TRENČIANSKY KRAJ	Bánovce nad Bebravou			9,955		11,575	21,530			
	Ilava	15,856				7,102	22,958	15,856		15,856
	Nové Mesto nad Váhom	21,608				24,551	46,159	21,608		21,608
	Partizánske					11,508	11,508			
	Považská Bystrica	15,520				9,812	25,332	15,520		15,520
	Prievidza					52,285	52,285			
	Púchov	7,639		1,693		14,682	24,014	7,639	1,693	9,332
	Trenčín	25,660	0,860			49,342	75,862	25,660		25,660
TRENČIANSKY KRAJ SPOLU:		86,283	0,860	11,648		180,857	279,648	86,283	1,693	87,976

DĹŽKY ÚSEKOV SPOPLATNENÝCH CESTNÝCH KOMUNIKÁCIÍ NA ÚZEMÍ SR

ÚZEMNÉ ČLENENIE: KRAJ/OKRES



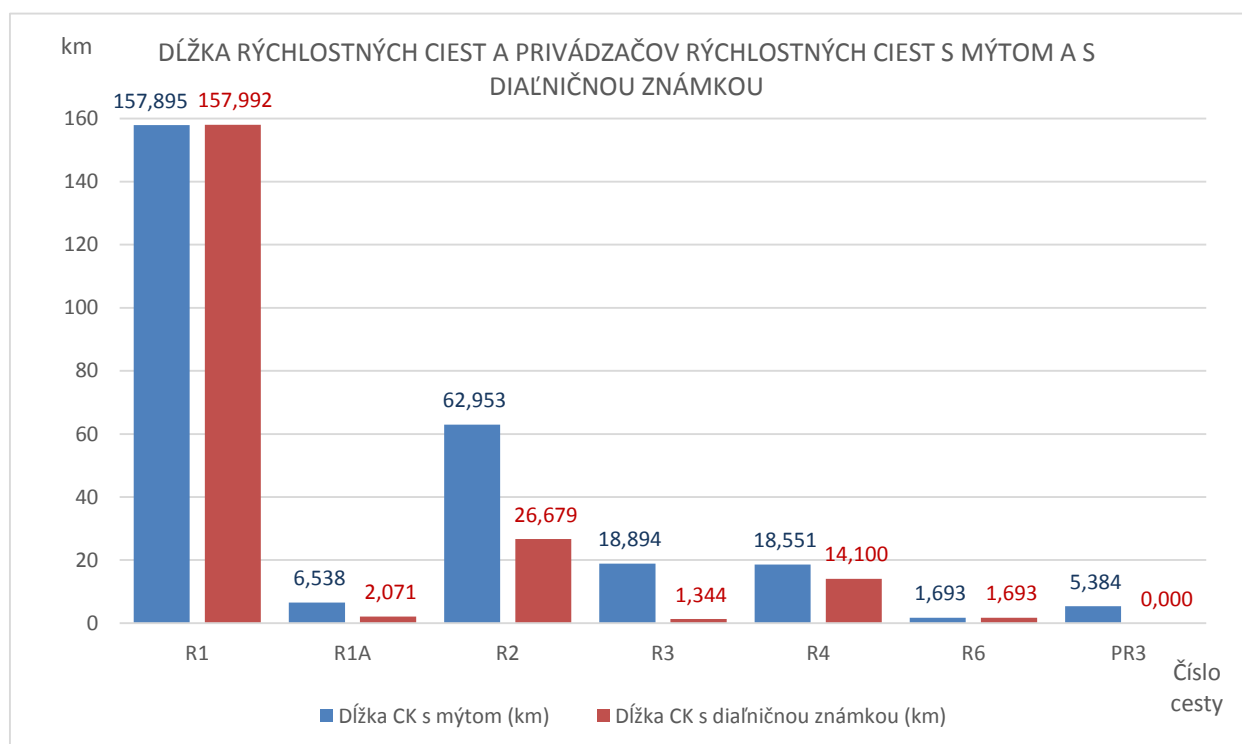
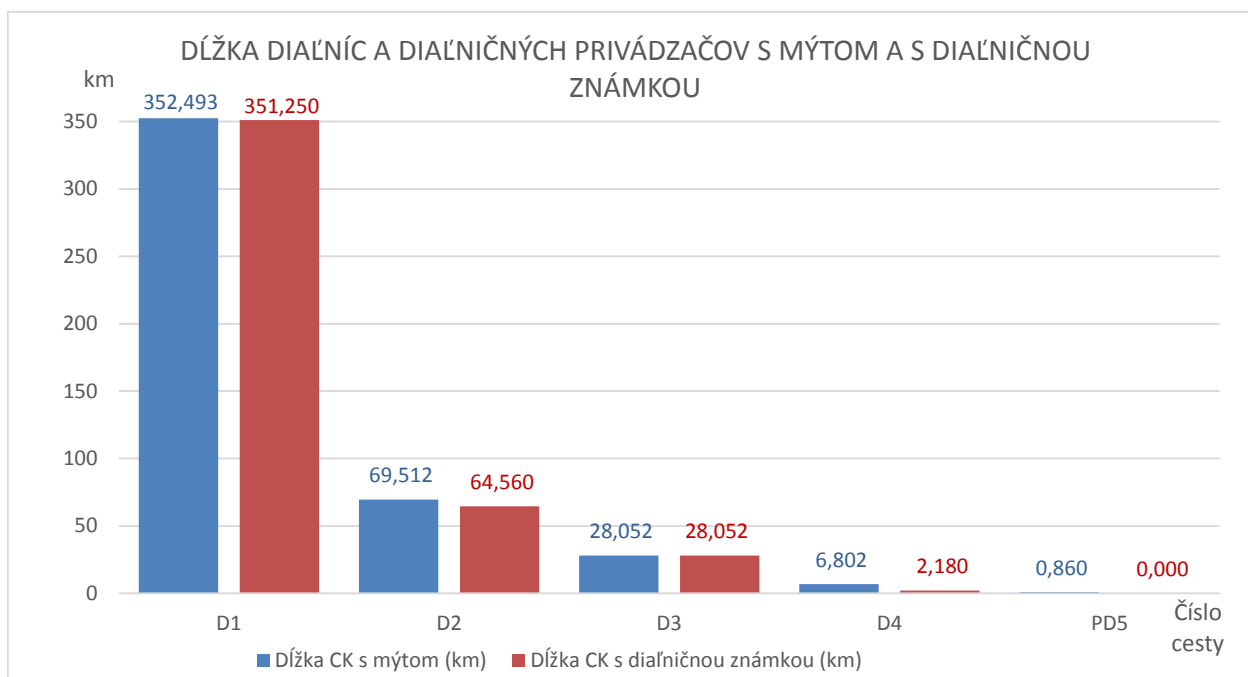
STAV SIETE CESTNÝCH KOMUNIKÁCIÍ K: 01.01.2019

KRAJ	OKRES	Dĺžka CK s mýtom						Dĺžka CK s nálepkami		
		DIAĽNICE	DIAĽNIČNÉ PRIVÁDZAČE	RÝCHLOSTNÉ CESTY	PRIVÁDZAČE RÝCHL. CIEST	CESTY I. TRIEDY	MÝTO - SPOLU	DIAĽNICE	RÝCHLOSTNÉ CESTY	NÁLEPKY - SPOLU
		[km]	[km]	[km]	[km]	[km]	[km]	[km]	[km]	[km]
TRNAVSKÝ KRAJ	Dunajská Streda					49,787	49,787			
	Galanta			15,415		41,671	57,086		15,415	15,415
	Hlohovec	14,676				9,904	24,580	14,676		14,676
	Piešťany	19,806				12,293	32,099	19,806		19,806
	Senica	13,451				30,467	43,918	13,451		13,451
	Skalica	1,651				30,489	32,140	1,651		1,651
	Trnava	17,878		10,317		38,265	66,460	17,878	10,165	28,043
TRNAVSKÝ KRAJ SPOLU:		67,462		25,732		212,876	306,070	67,462	25,580	93,042
ŽILINSKÝ KRAJ	Bytča	9,351				19,085	28,436	9,351		9,351
	Čadca	15,179				23,162	38,341	15,179		15,179
	Dolný Kubín			5,733		42,005	47,738			
	Kysucké Nové Mesto					9,569	9,569			
	Liptovský Mikuláš	44,925				58,330	103,255	44,925		44,925
	Martin	15,840		1,344		28,191	45,375	15,840	1,344	17,184
	Námestovo					18,798	18,798			
	Ružomberok	2,936				41,141	44,077	1,693		1,693
	Turčianske Teplice			4,207		31,449	35,656			
	Tvrdošín			7,610		11,738	19,348			
Žilina	13,769				45,979	59,748	13,769		13,769	
ŽILINSKÝ KRAJ SPOLU:		102,000	0,000	18,894		329,447	450,341	100,757	1,344	102,101
SR - SPOLU		456,859	0,860	266,524	5,384	2 210,956	2 940,583	446,042	203,879	649,921

DĚŽKY ÚSEKOV SPOPLATNENÝCH CESTNÝCH KOMUNIKÁCIÍ NA ÚZEMÍ SR



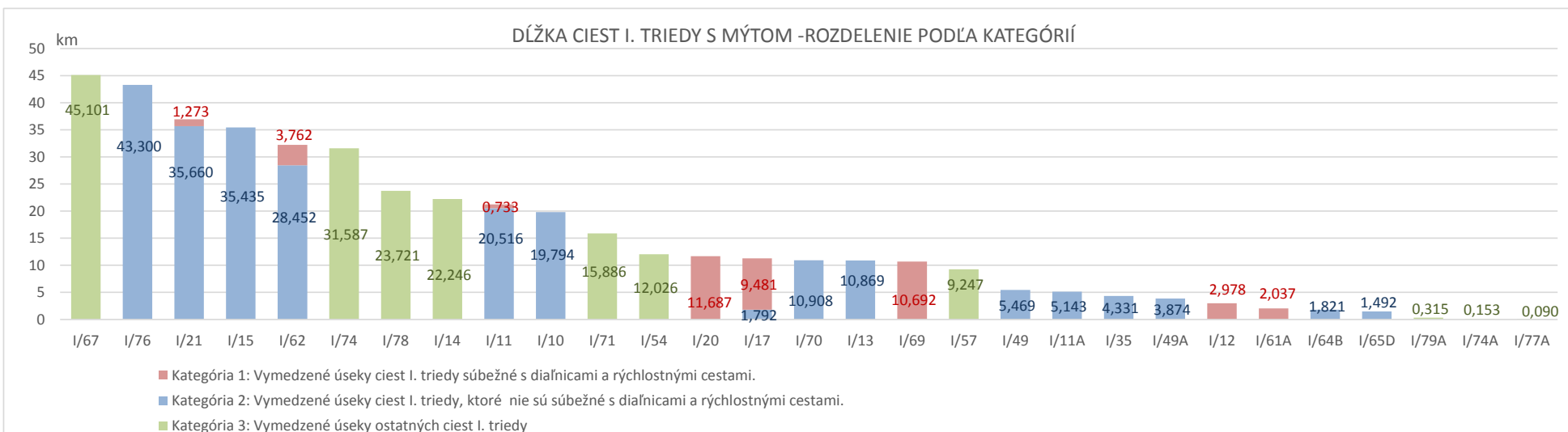
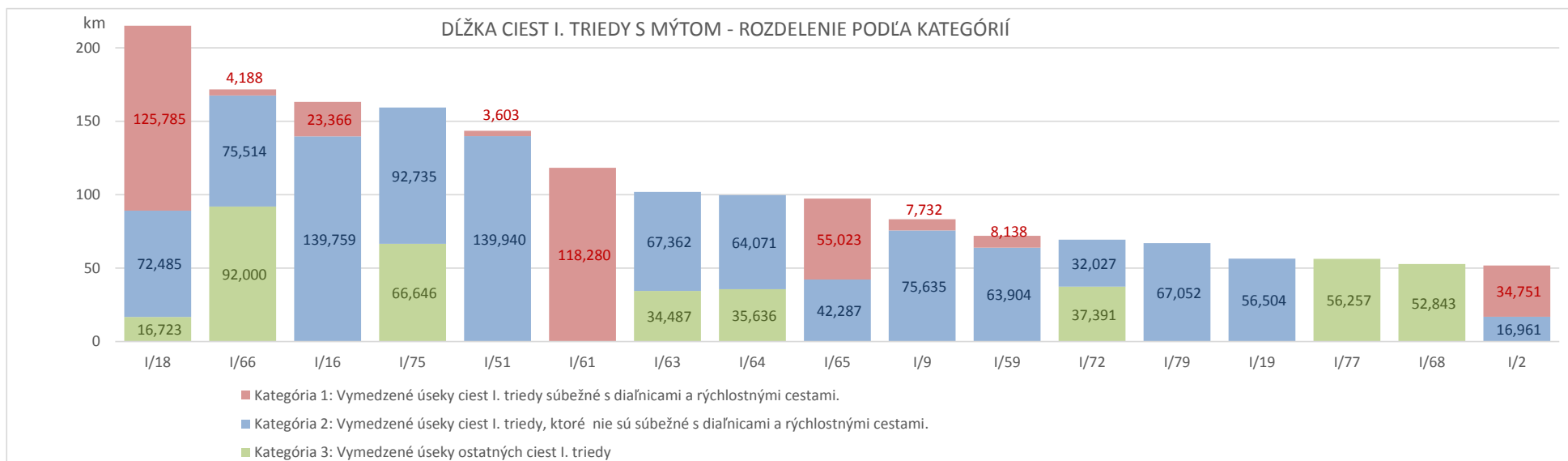
STAV SIETE CESTNÝCH KOMUNIKÁCIÍ K: 01.01.2019



DĹŽKY ÚSEKOV SPOPLATNENÝCH MÝTOM CESTNÝCH KOMUNIKÁCIÍ I. TRIEDY NA ÚZEMÍ SR



STAV SIETE CESTNÝCH KOMUNIKÁCIÍ K: 01.01.2019

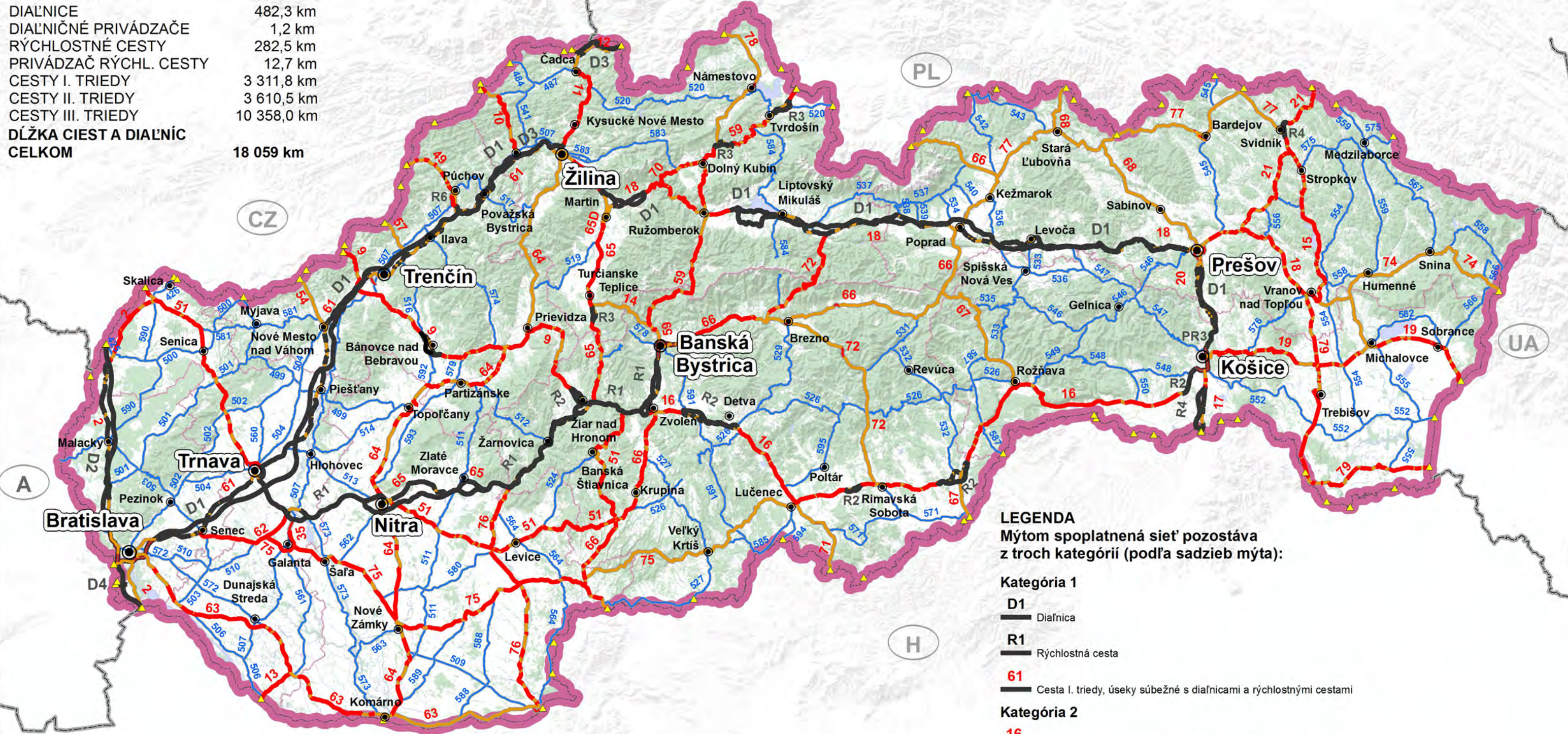


Stav siete cestných komunikácií k 1.1.2019

Základné údaje o sieti cestných komunikácií
Stav k 1.1.2019

Dĺžka cestných komunikácií:

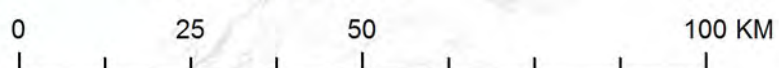
DIAĽNICE	482,3 km
DIAĽNIČNÉ PRIVÁDZAČE	1,2 km
RÝCHLOSTNÉ CESTY	282,5 km
PRIVÁDZAČ RÝCHL. CESTY	12,7 km
CESTY I. TRIEDY	3 311,8 km
CESTY II. TRIEDY	3 610,5 km
CESTY III. TRIEDY	10 358,0 km
DĹŽKA CIEST A DIAĽNIC CELKOM	18 059 km



LEGENDA
Mýtom spoplatnená sieť pozostáva z troch kategórií (podľa sadzieb mýta):

- Kategória 1**
- D1 Diaľnica
 - R1 Rýchlostná cesta
 - 61 Cesta I. triedy, úseky súbežné s diaľnicami a rýchlostnými cestami
- Kategória 2**
- 16 Cesta I. triedy, úseky nesúbežné s diaľnicami a rýchlostnými cestami
- Kategória 3**
- 74 Cesta I. triedy - ostatné úseky a intravilánové úseky

1:1 000 000



© ZBGIS ©, ÚGKK SR 86-102-1652/2017, 2017
 © Model cestnej siete, SLOVENSKÁ SPRÁVA CIEST,
 Cestná databanka www.cdb.sk
 Oddelenie tvorby výstupov a externých služieb, dňa 19.2.2019

Stav siete cestných komunikácií k 1.1.2019

Základné údaje o sieti cestných komunikácií

Stav k 1.1.2019

Dĺžka cestných komunikácií:

Diaľnice:	482,3 km
Diaľničné prívádzače:	1,2 km
Rýchlostné cesty:	282,5 km
Prívádzače rýchlostných ciest:	12,7 km
Cesty I. triedy:	3 311,8 km
Cesty II. triedy:	3 610,5 km
Cesty III. triedy:	10 358,0 km

DĹŽKA CIEST A DIAĽNIC CELKOM : 18 059 KM



Legenda

Spoplatnené úseky CK - Diaľničná známka

Cestné komunikácie

D1
Diaľnica

R1
Rýchlostná cesta

50
Cesta I. triedy

511
Cesta II. triedy

1:1 600 000



ODBOR 2100 – CESTNÁ DATABANKA

MEDZINÁRODNÉ CESTNÉ ŤAHY “E”

SO STAVOM SIETE CESTNÝCH KOMUNIKÁCIÍ KU DŇU: 01.01.2019

BRATISLAVA, 2019

Medzinárodné cestné ťahy "E" - cesta/správca/okres



STAV SIETE CESTNÝCH KOMUNIKÁCIÍ K: 01.01.2019

Typ ťahu	Číslo ťahu	Číslo CK	Správca	Okres	Dĺžka / km
Medzinárodný cestný ťah "E"	E50	I/9	NDS - SSUD TN	Trenčín	6,810
			SSC - IVSC ZA	Trenčín	3,672
			NDS - SSUD TN	Trenčín	2,429
		D1	NDS - SSUD TN	Trenčín	18,718
				Ilava	7,587
			NDS - SSUD PB	Ilava	8,269
				Púchov	7,639
				Považská Bystrica	15,520
				Bytča	9,351
				Žilina	0,896
		D3	NDS - SSUD PB	Žilina	8,295
		I/61	SSC - IVSC ZA	Žilina	2,752
		I/60		Žilina	3,018
		I/18		Žilina	16,221
				Martin	2,077
		D1	NDS - SSUD MT	Martin	15,840
				Martin	2,978
		I/18	SSC - IVSC ZA	Dolný Kubín	5,441
				Ružomberok	25,018
		D1	NDS - SSUD LM	Ružomberok	2,936
				Liptovský Mikuláš	42,525
			NDS - SSUD MENG	Liptovský Mikuláš	2,400
				Poprad	31,654
				Kežmarok	1,129
				Poprad	1,929
				Levoča	0,529
				Poprad	0,482
				Levoča	2,576
				Spišská Nová Ves	1,431
				Levoča	0,246
				Spišská Nová Ves	1,570
				Levoča	3,704
				Levoča	22,065
				Prešov	20,485
		I/18	NDS - SSUD PO	Prešov	7,540
		I/20	SSC - IVSC KE	Prešov	5,343
		I/68A		Prešov	5,396
		D1		NDS - SSUD PO	Prešov
			Prešov		1,558
			Prešov		9,419
			Košice - okolie		1,312
			Prešov		0,067
			Košice - okolie		0,172
			Prešov		4,404
			Košice - okolie		0,987
			Prešov		0,158
			Košice - okolie		0,088
			Prešov		0,036
			Košice - okolie		0,197
			Prešov		0,355
Košice - okolie	3,561				
PR3	NDS - SSUR KE		Košice - okolie		0,417
			Košice I		8,026
			Košice IV		0,225

Medzinárodné cestné ťahy "E" - cesta/správca/okres



STAV SIETE CESTNÝCH KOMUNIKÁCIÍ K: 01.01.2019

Typ ťahu	Číslo ťahu	Číslo CK	Správca	Okres	Dĺžka / km	
Medzinárodný cestný ťah "E"	E50	I/19	NDS - SSUR KE	Košice I	0,344	
			SSC - IVSC KE	Košice III	5,349	
				Košice - okolie	19,834	
				Trebišov	15,359	
				Michalovce	27,409	
				Sobrance	21,101	
	CU	Sobrance	0,259			
	E50 Celková hodnota					437,955
	E58	D4	D2	NDS - SSUD BA	Bratislava V	1,559
					Bratislava V	5,028
		Bratislava V	4,272			
		Bratislava II	10,014			
		Bratislava III	1,046			
		Senec	11,207			
		NDS - SSUD TT	Senec		11,553	
		Trnava	11,349			
		R1	NDS - SSUR GA		Trnava	7,073
					Galanta	15,417
				Nitra	11,942	
			GRO - SSUR SEL	Nitra	21,640	
			NDS - SSUR NB	Zlaté Moravce	24,250	
				Zlaté Moravce	2,598	
				Žarnovica	22,179	
				Žiar nad Hronom	1,595	
			NDS - SSUR ZV	Žarnovica	0,864	
				Žiar nad Hronom	16,485	
		Žiar nad Hronom		7,384		
		Zvolen		6,679		
		R2		Zvolen	2,798	
		I/16		Zvolen	2,485	
		R2	SSC - IVSC BB	Zvolen	8,331	
		R2	NDS - SSUR ZV	Zvolen	4,607	
		II/526	BB RSC / BB	Detva	13,930	
		I/16	SSC - IVSC BB	Detva	0,256	
				Detva	4,070	
			SSC - IVSC BB	Lučenec	37,357	
				Rimavská Sobota	1,731	
R2			NDS - SSUR ZV	Rimavská Sobota	5,173	
I16	SSC - IVSC BB		Rimavská Sobota	24,023		
R2	NDS - SSUR ZV		Rimavská Sobota	5,156		
I/16	SSC - IVSC BB		Revúca	7,850		
			Revúca	0,945		
	SSC - IVSC KE		Rožňava	21,953		
		NDS - SSUR KE	Rožňava	3,420		
		SSC - IVSC KE	Rožňava	21,562		
	NDS - SSUR KE	Rožňava	4,078			
		Košice - okolie	19,427			
R2	SSC - IVSC KE	Košice - okolie	8,187			
		Košice II	2,608			
	NDS - SSUR KE	Košice II	7,811			
		Košice IV	0,240			
		Košice II	0,752			
		Košice IV	2,615			

Medzinárodné cestné ťahy "E" - cesta/správca/okres



STAV SIETE CESTNÝCH KOMUNIKÁCIÍ K: 01.01.2019

Typ ťahu	Číslo ťahu	Číslo CK	Správca	Okres	Dĺžka / km	
Medzinárodný cestný ťah "E"	E58	PR3	NDS - SSUR KE	Košice IV	4,258	
				Košice I	0,257	
				Košice I	0,344	
		I/19	SSC - IVSC KE	Košice III	5,349	
				Košice - okolie	19,834	
				Trebišov	15,359	
				Michalovce	27,409	
				Sobrance	21,101	
				Sobrance	0,259	
	E58 Celková hodnota					499,669
	E65	D2	NDS - SSUD MA	Skalica	1,651	
				Senica	13,451	
				Malacky	34,587	
				Bratislava IV	5,836	
			NDS - SSUD BA	Bratislava IV	6,165	
			MAG-BA	Bratislava IV	0,470	
			NDS - SSUD BA	Bratislava IV	0,947	
			Bratislava V	17,447		
	E65 Celková hodnota					80,554
	E71	PR3	NDS - SSUR KE	Košice I	0,257	
				Košice IV	4,258	
		I/17	SSC - IVSC KE	Košice IV	2,198	
				Košice IV	2,566	
		R4	NDS - SSUR KE	Košice - okolie	14,100	
	E71 Celková hodnota					23,379
	E75	I/11	NDS - SSUR CA	Čadca	1,484	
				SSC - IVSC ZA	Čadca	6,208
		I/11A	NDS - SSUR CA	Čadca	5,467	
				Čadca	6,545	
		I/11	SSC - IVSC ZA	Kysucké Nové Mesto	2,867	
				Kysucké Nové Mesto	8,331	
				Žilina	0,879	
		D3	NDS - SSUR CA	Žilina	2,704	
Žilina				12,873		
D1		NDS - SSUD PB	Žilina	0,896		
			Bytča	9,351		
			Považská Bystrica	15,520		
			Púchov	7,639		
			Ilava	8,269		
			NDS - SSUD TN	Ilava	7,587	
				Trenčín	25,660	
			NDS - SSUD TT	Nové Mesto nad Váhom	20,462	
				Nové Mesto nad Váhom	0,320	
				Piešťany	1,301	
				Nové Mesto nad Váhom	0,826	
Piešťany		14,060				
Hlohovec		1,137				
Piešťany		4,445				
Hlohovec	13,539					
Trnava	17,878					
NDS - SSUD BA	Senec	11,553				
	Senec	11,207				
	Bratislava III	1,046				

Medzinárodné cestné ťahy "E" - cesta/správca/okres



STAV SIETE CESTNÝCH KOMUNIKÁCIÍ K: 01.01.2019

Typ ťahu	Číslo ťahu	Číslo CK	Správca	Okres	Dĺžka / km	
Medzinárodný cestný ťah "E"	E75	D1	NDS - SSUD BA	Bratislava II	10,014	
				Bratislava V	4,272	
		D2		Bratislava V	14,905	
	E75 Celková hodnota					249,245
	E77	I/59	CU	Tvrdošín	0,179	
			SSC - IVSC ZA	Tvrdošín	3,622	
		R3	NDS - SSUD LM	Tvrdošín	7,610	
		I/59	SSC - IVSC ZA	Tvrdošín	11,374	
				Dolný Kubín	8,208	
		R3	NDS - SSUD LM	Dolný Kubín	5,733	
		I/59	SSC - IVSC ZA	Dolný Kubín	14,679	
				Ružomberok	8,114	
				Ružomberok	1,348	
		I/59		Ružomberok	23,446	
		R1	SSC - IVSC BB	Banská Bystrica	27,058	
			GRO - SSUR SEL	Banská Bystrica	0,098	
		I/66	SSC - IVSC BB	NDS - SSUR ZV	Banská Bystrica	12,091
					Zvolen	5,105
		I/66	SSC - IVSC BB	Zvolen	3,676	
					Zvolen	2,205
		I/16	NDS - SSUR ZV	Zvolen	0,072	
					Zvolen	18,886
		I/66	SSC - IVSC BB	Krupina	17,954	
				Krupina	0,137	
	I/51	SSC - IVSC BA	Krupina	17,102		
				Levice	15,609	
				Levice	0,170	
	I/66	CU	Levice	0,141		
		SSC - IVSC BA	Levice	0,141		
	E77 Celková hodnota					204,617
	E371	I/21	CU	Svidník	0,016	
			SSC - IVSC KE	Svidník	15,803	
		R4	NDS - SSUD PO	Svidník	4,451	
		I/21	SSC - IVSC KE	Svidník	32,304	
				Prešov	5,512	
	I/18		Prešov	11,859		
	E371 Celková hodnota					69,945
	E442	I/10	SSC - IVSC ZA	Čadca	12,331	
				Bytča	17,023	
		II/507	SC ŽSK - HPOV	Bytča	0,832	
		D1	NDS - SSUD PB	Bytča	2,944	
				Žilina	0,896	
		D3		Žilina	8,295	
	I/61	SSC - IVSC ZA	Žilina	2,752		
	E442 Celková hodnota					45,073
	E571	D1	NDS - SSUD BA	Bratislava III	1,046	
				Senec	11,207	
NDS - SSUD TT			Senec	11,553		
R1		NDS - SSUR GA	Trnava	11,349		
			Trnava	7,073		
			Galanta	15,417		
			Nitra	11,942		
			Nitra	21,640		
	GRO - SSUR SEL	Zlaté Moravce	24,250			

Medzinárodné cestné ťahy "E" - cesta/správca/okres



STAV SIETE CESTNÝCH KOMUNIKÁCIÍ K: 01.01.2019

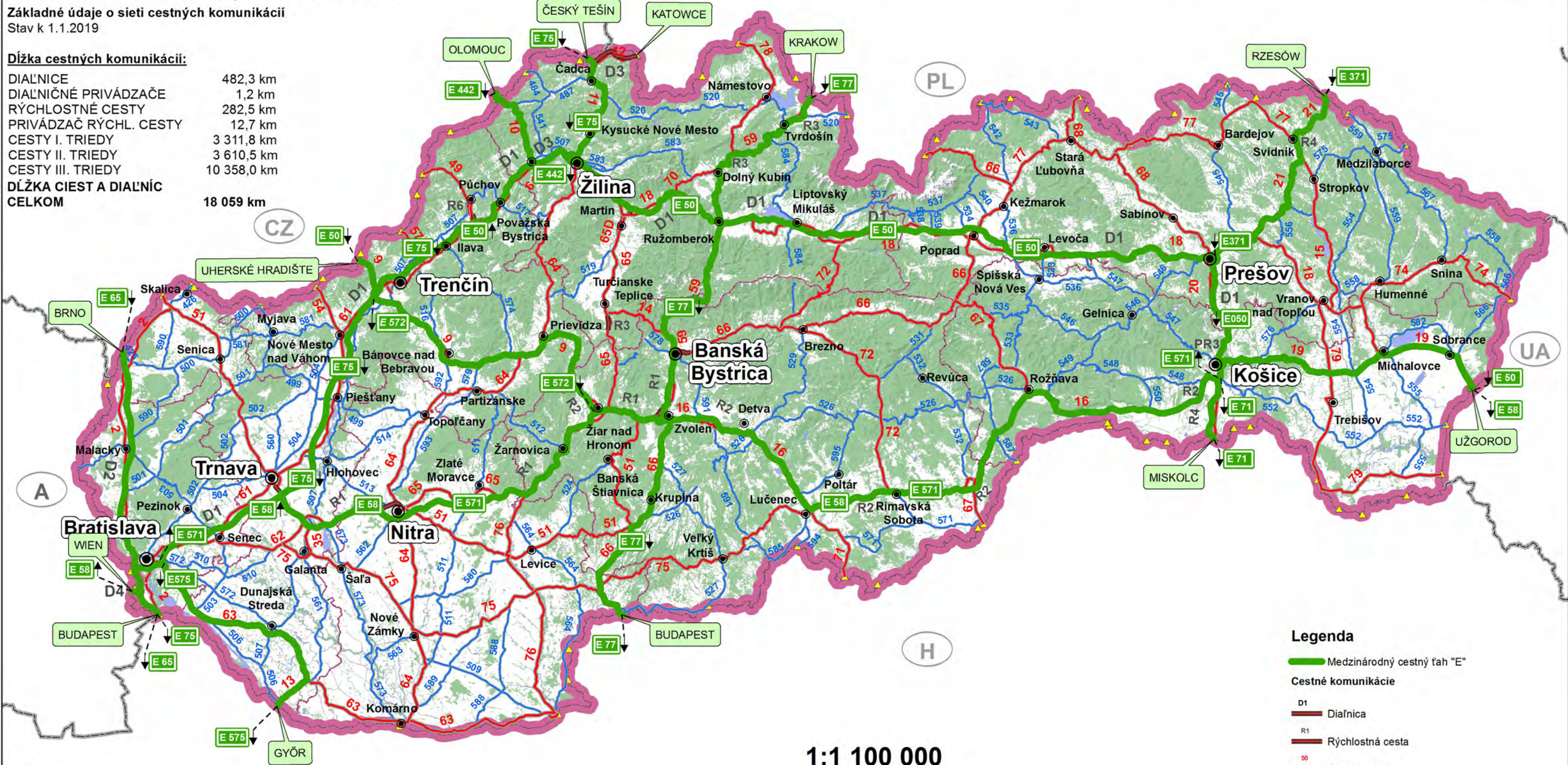
Typ ťahu	Číslo ťahu	Číslo CK	Správca	Okres	Dĺžka / km		
Medzinárodný cestný ťah "E"	E571	R1	NDS - SSUR NB	Zlaté Moravce	2,598		
				Žarnovica	22,179		
				Žiar nad Hronom	1,595		
				Žarnovica	0,864		
				Žiar nad Hronom	16,485		
			NDS - SSUR ZV	Žiar nad Hronom	7,384		
				Zvolen	6,679		
				Zvolen	2,798		
				Zvolen	2,485		
				Zvolen	8,331		
		R2			Zvolen	4,607	
		I/16	SSC - IVSC BB		Detva	13,930	
		R2	NDS - SSUR ZV		Detva	0,256	
		II/526	BB RSC / BB		Detva	4,070	
		I/16	SSC - IVSC BB		Lučenec	37,357	
					Rimavská Sobota	1,731	
		R2	NDS - SSUR ZV		Rimavská Sobota	5,173	
		I/16	SSC - IVSC BB		Rimavská Sobota	24,023	
		R2	NDS - SSUR ZV		Rimavská Sobota	5,156	
		I/16	SSC - IVSC BB		Revúca	7,850	
					Revúca	0,945	
			SSC - IVSC KE		Rožňava	21,953	
			NDS - SSUR KE		Rožňava	3,420	
			SSC - IVSC KE		Rožňava	21,562	
			NDS - SSUR KE		Rožňava	4,078	
			SSC - IVSC KE		Košice - okolie	19,427	
					Košice - okolie	8,187	
		R2	NDS - SSUR KE		Košice II	2,608	
					Košice II	7,811	
					Košice IV	0,240	
					Košice II	0,752	
					Košice IV	2,615	
		PR3			Košice IV	4,258	
					Košice I	0,257	
		E571 Celková hodnota					389,141
		E572	I/9	NDS - SSUD TN		Trenčín	0,383
				SSC - IVSC ZA		Trenčín	19,729
			R2	NDS - SSUD TN		Bánovce nad Bebravou	3,989
			I/9	SSC - IVSC ZA		Bánovce nad Bebravou	9,955
						Bánovce nad Bebravou	3,751
						Partizánske	0,147
						Bánovce nad Bebravou	0,817
						Partizánske	2,921
	Prievidza		46,351				
	SSC - IVSC BB			Žiar nad Hronom	6,604		
R2	NDS - SSUR NB		Žiar nad Hronom	5,344			
E572 Celková hodnota					99,991		
E575	I/63	MAG-BA		Bratislava II	6,270		
		SSC - IVSC BA		Senec	8,696		
			Dunajská Streda	46,229			
			Dunajská Streda	11,365			
I13							
E575 Celková hodnota					72,560		
Medzinárodné ťahy E SPOLU:					2 172,129		

Stav siete cestných komunikácií k 1.1.2019

Základné údaje o sieti cestných komunikácií
Stav k 1.1.2019

Dĺžka cestných komunikácií:

DIAĽNICE	482,3 km
DIAĽNIČNÉ PRIVÁDZAČE	1,2 km
RÝCHLOSTNÉ CESTY	282,5 km
PRIVÁDZAČ RÝCHL. CESTY	12,7 km
CESTY I. TRIEDY	3 311,8 km
CESTY II. TRIEDY	3 610,5 km
CESTY III. TRIEDY	10 358,0 km
DĹŽKA CIEST A DIAĽNIC CELKOM	18 059 km



1:1 100 000

Legenda

- Medzinárodný cestný ťah "E"
- Cestné komunikácie**
- D1 Diaľnica
- R1 Rýchlostná cesta
- 50 Cesta I. triedy
- 611 Cesta II. triedy

Cez Slovenskú republiku prechádzajú:

- hlavné cesty triedy „A“:
- E50 – št.hranica CZ/SK, hr.priechod Drietoma, okr.Trenčín – Žilina – Ružomberok – Lipt.Mikuláš – Poprad – Prešov – Košice – Michalovce – št.hranica SK/U, hr.priechod Vyšné Nemecké, okr. Sobrance
- E65 – št.hranica CZ/SK, hr.priechod Kúty, okr.Skalica – Malacky – Bratislava – št.hranica SK/H, hr.priechod Rusovce, okr.Bratislava
- E75 – št.hranica CZ/SK, hr.priechod Svrčinovec, okr.Čadca – Žilina – Trenčín – Trnava – Bratislava – št.hranica SK/H, hr.priechod Rusovce, okr.Bratislava
- pomocné cesty triedy „A“:
- E58 – št.hranica A/SK, hr.priechod Bratislava Petržalka – Bratislava – Trnava – Nitra – Zvolen – Lučenec – Rožňava – Košice – Michalovce – št.hranica SK/U, hr.priechod Vyšné Nemecké, okr.Sobrance,
- E71 – križ.s I/16, I/17 Košice-Staré mesto-Košice stred – št.hranica SK/H, hr.priechod Milhost', okr.Košice vidiek
- E77 – št.hranica PL/SK, hr.priechod Trstená, okr.Tvrdošín – Dolný Kubín – Ružomberok – Banská Bystrica – Zvolen – št.hranica SK/H, hr.priechod Šahy, okr.Levice
- cesty triedy „B“:
- E371 – št.hranica PL/SK, hr.priechod Vyšný Komárnik, okr.Svidník – križ.s I/18, I/20 Prešov
- E442 – št.hranica CZ/SK, hr.priechod Makov, okr.Čadca – Bytča – križ. s I/61, I/60 Žilina
- E571 – križ.s D1, I/61 Bratislava-Ružinov-Trnávka – Trnava – Nitra – Zvolen – Lučenec – Rožňava – križ.s I/16,MK, R4 Košice-Staré mesto-Košice-Stred , okr. Košice 1
- E572 – križ. s D1, I/9, Chocholná, okr.Trenčín – Prievidza – križ.s I/9, I/65, Ladomerská Vieska, okr.Žiar nad Hronom
- E575 – križ.s D1, I/63, Bratislava-Vrakuňa – Senec – Dunajská Streda – št.hranica SK/H, hr.priechod Medvedov, okr.Dunajská Streda

ODBOR 2100 – CESTNÁ DATABANKA

**MULTIMODÁLNE KORIDORY „TEN-T“,
základná (CORE) a súhrnná (Comprehensive) sieť**

SO STAVOM SIETE CESTNÝCH KOMUNIKÁCIÍ KU DŇU: 01.01.2019

BRATISLAVA, 2019

Multimodálne koridory "TEN-T", - cesta/správca/okres



STAV SIETE CESTNÝCH KOMUNIKÁCIÍ K: 01.01.2019

Typ ťahu	Číslo ťahu	Číslo CK	Správca	Okres	Dĺžka / km		
Multimodálne koridory "TEN-T", základná sieť	Balticko - adriatický	D3	NDS - SSUR CA	Čadca	15,179		
		I/11	SSC - IVSC ZA	Čadca	6,208		
		I/11A	NDS - SSUR CA	Čadca	5,467		
		I/11		Čadca	6,545		
			Kysucké Nové Mesto	2,867			
			Kysucké Nové Mesto	8,331			
			Žilina	0,879			
		D3	NDS - SSUR CA	Žilina	2,817		
				Žilina	12,873		
		D1	NDS - SSUD PB	Žilina	0,896		
				Bytča	9,351		
				Považská Bystrica	15,520		
				Púchov	7,639		
				Ilava	8,269		
				Ilava	7,587		
				Trenčín	25,660		
				Nové Mesto nad Váhom	20,462		
				Nové Mesto nad Váhom	0,320		
				Piešťany	1,301		
				Nové Mesto nad Váhom	0,826		
				Piešťany	14,060		
				Hlohovec	1,137		
				Piešťany	4,445		
		D1	NDS - SSUD TT	Hlohovec	13,539		
				Trnava	17,878		
				Senec	11,553		
				Senec	11,207		
				Bratislava III	1,046		
				Bratislava II	10,014		
				Bratislava V	4,007		
				Bratislava V	0,018		
		D1	NDS - SSUD BA	Bratislava V	0,265		
		D2	NDS - SSUD BA	Bratislava V	7,698		
		D4	NDS - SSUD BA	Bratislava V	2,630		
		Balticko - adriatický Celková hodnota					258,494
		Budapest - Zvolen	I/66	SSC - IVSC BA	Levice	0,141	
				CU	Levice	0,170	
				SSC - IVSC BA	Levice	15,609	
			I/51	SSC - IVSC BB	Krupina	17,102	
					Krupina	0,137	
					Krupina	17,954	
		I/66		Zvolen	18,886		
		Budapest - Zvolen Celková hodnota					69,999
		Orient - východné stredomorie	D2	NDS - SSUD MA	Skalica	1,651	
					Senica	13,451	
					Malacky	34,587	
					Bratislava IV	5,836	
NDS - SSUD BA	Bratislava IV			6,165			
MAG-BA	Bratislava IV			0,470			
NDS - SSUD BA	Bratislava IV			0,947			
		Bratislava V	17,447				
Orient - východné stredomorie Celková hodnota					80,554		

Multimodálne koridory "TEN-T", - cesta/správca/okres



STAV SIETE CESTNÝCH KOMUNIKÁCIÍ K: 01.01.2019

Typ ťahu	Číslo ťahu	Číslo CK	Správca	Okres	Dĺžka / km
Multimodálne koridory "TEN-T", základná sieť	Rýn - Dunaj	I/49	SSC - IVSC ZA	Púchov	18,703
		I/49A	NDS - SSUD PB	Púchov	4,882
		R6		Púchov	1,693
		D1		Púchov	4,934
				Považská Bystrica	13,215
			Bytča	9,351	
		D3	NDS - SSUD PB	Žilina	0,896
		I/61	SSC - IVSC ZA	Žilina	8,295
		I/60		Žilina	2,752
		I/18		Žilina	3,148
				Martin	16,221
		D1	NDS - SSUD MT	Martin	2,077
		I/18	SSC - IVSC ZA	Martin	15,840
				Dolný Kubín	3,051
		D1	NDS - SSUD LM	Ružomberok	5,441
				Ružomberok	25,018
			NDS - SSUD MENG	Liptovský Mikuláš	2,936
				Liptovský Mikuláš	42,525
				Poprad	2,400
				Kežmarok	31,654
				Poprad	1,129
				Levoča	1,929
				Poprad	0,529
				Levoča	0,482
				Levoča	2,576
				Spišská Nová Ves	1,431
				Levoča	0,246
				Spišská Nová Ves	1,570
				Levoča	3,704
		NDS - SSUD BE	Levoča	22,065	
		NDS - SSUD PO	Prešov	20,485	
		I/18	SSC - IVSC KE	Prešov	7,540
		I/20	SSC - IVSC KE	Prešov	5,805
		I/68A		Prešov	5,414
		D1		NDS - SSUD PO	Prešov
			Prešov		1,558
			Prešov		9,419
			Košice - okolie		1,312
			Prešov		0,067
			Košice - okolie		0,172
			Prešov		4,404
			Košice - okolie		0,987
			Prešov		0,158
			Košice - okolie		0,088
			Prešov		0,036
			Košice - okolie		0,197
			Prešov		0,355
Košice - okolie	3,561				
PR3	NDS - SSUR KE		Košice - okolie		0,417
		Košice IV	0,275		
		Košice I	4,912		

Multimodálne koridory "TEN-T", - cesta/správca/okres



STAV SIETE CESTNÝCH KOMUNIKÁCIÍ K: 01.01.2019

Typ ťahu	Číslo ťahu	Číslo CK	Správca	Okres	Dĺžka / km	
Multimodálne koridory "TEN-T", základná sieť	Rýn - Dunaj	I/19	NDS - SSUR KE	Košice I	0,344	
			SSC - IVSC KE	Košice III	5,349	
				Košice - okolie	9,649	
			II/576	SC KSK - SU MB	Košice - okolie	0,033
			I/19	SSC - IVSC KE	Košice - okolie	10,185
					Trebišov	15,359
					Michalovce	27,409
					Sobrance	21,101
				CU	Sobrance	0,259
		Rýn - Dunaj Celková hodnota				
		Základná sieť - ostatné	I/18	SSC - IVSC ZA	Martin	5,490
			I/65D	SSC - IVSC ZA	Martin	6,625
			I/65	SSC - IVSC ZA	Martin	12,260
					Turčianske Teplice	12,731
			R3	NDS - SSUR ZV	Turčianske Teplice	4,207
			I/65	SSC - IVSC ZA	Turčianske Teplice	6,303
				SSC - IVSC BB	Žiar nad Hronom	19,868
			R1	NDS - SSUR NB	Žiar nad Hronom	0,333
					Žiar nad Hronom	7,384
					Zvolen	6,679
			R2	NDS - SSUR ZV	Zvolen	2,798
		I/16	Zvolen		2,485	
				SSC - IVSC BB	Zvolen	0,072
	Základná sieť - ostatné Celková hodnota					87,235
	Multimodálne koridory "TEN-T", základná sieť SPOLU:					904,672
	TEN - T, súhrnná sieť	D1	NDS - SSUD BA	Bratislava V	4,272	
				Bratislava II	10,014	
Bratislava III				1,046		
NDS - SSUD TT			Senec	11,207		
			Senec	11,553		
			Trnava	17,878		
			Hlohovec	13,539		
			Piešťany	4,445		
			Hlohovec	1,137		
			Piešťany	14,060		
			Nové Mesto nad Váhom	0,826		
			Piešťany	1,301		
			Nové Mesto nad Váhom	0,320		
NDS - SSUD TN			Nové Mesto nad Váhom	20,462		
			Trenčín	25,660		
NDS - SSUD PB			Ilava	7,587		
			Ilava	8,269		
			Púchov	7,639		
			Považská Bystrica	15,520		
			Bytča	9,351		
NDS - SSUD MT			Žilina	0,896		
			Martin	15,840		
NDS - SSUD LM	Ružomberok	2,936				
	Liptovský Mikuláš	42,525				

Multimodálne koridory "TEN-T", - cesta/správca/okres



STAV SIETE CESTNÝCH KOMUNIKÁCIÍ K: 01.01.2019

Typ ťahu	Číslo ťahu	Číslo CK	Správca	Okres	Dĺžka / km		
TEN - T, súhrnná sieť	D1	NDS - SSUD MENG	Liptovský Mikuláš	2,400			
			Poprad	31,654			
			Kežmarok	1,129			
			Poprad	1,929			
			NDS - SSUD MENG	Levoča	0,529		
				Poprad	0,482		
				Levoča	2,576		
				Spišská Nová Ves	1,431		
				Levoča	0,246		
				Spišská Nová Ves	1,570		
				Levoča	3,704		
				NDS - SSUD BE	Levoča	22,065	
		Prešov	20,485				
		NDS - SSUD PO	Prešov	16,959			
			Košice - okolie	1,312			
			Prešov	0,067			
			Košice - okolie	0,172			
			Prešov	4,404			
			Košice - okolie	0,987			
			Prešov	0,158			
			Košice - okolie	0,088			
			Prešov	0,036			
			Košice - okolie	0,197			
			Prešov	0,355			
			Košice - okolie	3,561			
			D2	NDS - SSUD MA	Skalica	1,651	
		Senica			13,451		
		Malacky			34,587		
		Bratislava IV			5,836		
		NDS - SSUD BA		Bratislava IV	6,165		
		MAG BA		Bratislava IV	0,470		
		NDS - SSUD BA		Bratislava IV	0,947		
		D3	NDS - SSUD PB	Žilina	12,873		
			NDS - SSUR CA	Čadca	15,179		
		Diaľnica - Celková hodnota					475,385
		PR3	NDS - SSUR KE	Košice - okolie	0,417		
				Košice I	8,026		
				Košice IV	4,258		
		Privádzač rýchlostnej cesty - Celková hodnota					12,701
		R1	NDS - SSUR GA	Tnava	7,929		
				Galanta	15,417		
				Nitra	11,942		
			GRO - SSUR SEL	Nitra	21,640		
				Zlaté Moravce	24,250		
			NDS - SSUR NB	Zlaté Moravce	2,598		
				Žarnovica	22,179		
				Žiar nad Hronom	1,595		
Žarnovica	0,864						
Žiar nad Hronom	16,485						

Multimodálne koridory "TEN-T", - cesta/správca/okres



STAV SIETE CESTNÝCH KOMUNIKÁCIÍ K: 01.01.2019

Typ ťahu	Číslo ťahu	Číslo CK	Správca	Okres	Dĺžka / km	
TEN - T, súhrnná sieť	R1	NDS - SSUR ZV	Žiar nad Hronom	7,384		
			Zvolen	16,618		
			Banská Bystrica	12,091		
	R2	GRO - SSUR SEL	Banská Bystrica	0,520		
			NDS - SSUD TN	Bánovce nad Bebravou	9,955	
		NDS - SSUR ZV	NDS - SSUR NB	Žiar nad Hronom	5,344	
			Zvolen	7,405		
			Detva	13,930		
			Rimavská Sobota	10,329		
			Revúca	7,850		
			Košice II	7,811		
			Košice IV	0,240		
		NDS - SSUR KE	Košice II	1,552		
			Košice IV	2,615		
	R3		NDS - SSUD LM	Tvrdošín	7,610	
			Dolný Kubín	5,733		
	NDS - SSUR ZV	Turčianske Teplice	4,207			
		R4	NDS - SSUR KE	Košice - okolie	14,100	
	NDS - SSUD PO		Svidník	4,451		
	R6	NDS - SSUD PB	Púchov	1,693		
	Rýchlostná cesta - Celková hodnota					266,337
	I/9	NDS - SSUD TN	Trenčín	0,459		
			Trenčín	19,729		
		SSC - IVSC ZA	Bánovce nad Bebravou	7,766		
			Partizánske	0,147		
			Bánovce nad Bebravou	0,817		
			Partizánske	2,921		
			Prievidza	47,071		
		SSC - IVSC BB	Žiar nad Hronom	6,604		
		I/11	SSC - IVSC ZA	Čadca	6,208	
			NDS - SSUR CA	Čadca	6,545	
				Kysucké Nové Mesto	2,867	
			SSC - IVSC ZA	Kysucké Nové Mesto	8,331	
			Žilina	0,879		
			NDS - SSUR CA	Žilina	3,536	
		SSC - IVSC ZA	Žilina	0,890		
		I/11A	NDS - SSUR CA	Čadca	5,467	
			I/16	NDS - SSUR ZV	Zvolen	2,485
		Zvolen			8,331	
		SSC - IVSC BB		Detva	4,070	
				Lučenec	37,357	
				Rimavská Sobota	25,754	
Revúca	0,945					
SSC - IVSC KE	Rožňava			21,953		
NDS - SSUR KE	Rožňava	3,420				
SSC - IVSC KE	Rožňava	21,562				
NDS - SSUR KE	Rožňava	4,078				
	Košice - okolie	19,427				
SSC - IVSC KE	Košice - okolie	8,187				
	Košice II	2,608				

Multimodálne koridory "TEN-T", - cesta/správca/okres



STAV SIETE CESTNÝCH KOMUNIKÁCIÍ K: 01.01.2019

Typ ťahu	Číslo ťahu	Číslo CK	Správca	Okres	Dĺžka / km
TEN - T, súhrnná sieť	I/17	SSC - IVSC KE		Košice - okolie	0,072
				Košice IV	2,217
		NDS - SSUR KE		Košice IV	2,736
	I/18	SSC - IVSC ZA		Žilina	16,221
				Martin	17,475
				Dolný Kubín	5,441
				Ružomberok	25,018
				Prešov	17,521
	I/19	NDS - SSUR KE		Košice I	0,344
				Košice III	5,349
		SSC - IVSC KE		Košice - okolie	19,834
				Trebišov	15,359
				Michalovce	27,409
				Sobrance	21,101
			CU	Sobrance	0,259
	I/20	SSC - IVSC KE		Prešov	5,414
	I/21	SSC - IVSC KE		Prešov	5,512
				Svidník	48,107
		CU		Svidník	0,016
	I/49	SSC - IVSC ZA		Púchov	18,703
	I/49A	NDS - SSUD PB		Púchov	4,882
	I/51	SSC - IVSC BB		Krupina	0,225
	I/59	SSC - IVSC BB		Banská Bystrica	27,058
				Ružomberok	23,446
		SSC - IVSC ZA		Dolný Kubín	15,424
				Tvrdošín	15,035
			CU	Tvrdošín	0,179
	I/60	SSC - IVSC ZA		Žilina	3,148
	I/61	SSC - IVSC ZA		Žilina	2,752
	I/65	SSC - IVSC BB		Žiar nad Hronom	19,868
				Turčianske Teplice	19,034
		SSC - IVSC ZA		Martin	12,260
	I/65D	SSC - IVSC ZA		Martin	6,625
	I/66	SSC - IVSC BA		Levice	0,141
			CU	Levice	0,170
		SSC - IVSC BA		Levice	15,609
			SSC - IVSC BB		Krupina
				Zvolen	18,886
	I/68A	SSC - IVSC KE		Prešov	0,847
	I/70	SSC - IVSC ZA		Dolný Kubín	16,922
I/80	NDS - SSUD PO		Prešov	1,558	
Cesta I. triedy - Celková hodnota					773,647
	II/526	BB RSC - BB		Detva	0,256
	II/576	SC KSK - SU MB		Košice - okolie	0,033
Cesta II. triedy - Celková hodnota					0,289
TEN - T, súhrnná sieť SPOLU:					1 528,359

Multimodálne koridory "TEN - T" , základná (CORE) a súhrnná (Comprehensive) sieť

Základné údaje o sieti cestných komunikácií
Stav k 1.1.2019

Stav siete cestných komunikácií k 1.1.2019

Dĺžka cestných komunikácií:

DIAĽNICE	482,3 km
DIAĽNIČNÉ PRIVÁDZAČE	1,2 km
RÝCHLOSTNÉ CESTY	282,5 km
PRIVÁDZAČ RÝCHL. CESTY	12,7 km
CESTY I. TRIEDY	3 311,8 km
CESTY II. TRIEDY	3 610,5 km
CESTY III. TRIEDY	10 358,0 km
DĹŽKA CIEST A DIAĽNIC CELKOM	18 059 km



Legenda

TEN - T, základná sieť

- Balticko - jadranský koridor
- Koridor Orient - východné stredomorie
- Koridor Rýn - Dunaj

TEN - T, základná sieť - ostatné

- Budapešť - Zvolen
- Ostatné úseky

TEN - T, súhrnná sieť

- TEN - T, súhrnná sieť

Cestné komunikácie

- D1 Diaľnica
- R1 Rýchlostná cesta
- 50 Cesta I. triedy
- 511 Cesta II. triedy

1:1 100 000

ODBOR 2100 – CESTNÁ DATABANKA

TRANSEURÓPSKA MAGISTRÁLA “TEM”

SO STAVOM SIETE CESTNÝCH KOMUNIKÁCIÍ KU DŇU: 01.01.2019

BRATISLAVA, 2019

Transeurópska magistrála "TEM" - cesta/správca/okres



STAV SIETE CESTNÝCH KOMUNIKÁCIÍ K: 01.01.2019

Typ ťahu	Číslo ťahu	Číslo CK	Správca	Okres	Dĺžka / km			
Transeurópska magistrála "TEM"	TEM1	D2	NDS - SSUD MA	Skalica	1,651			
				Senica	13,451			
				Malacky	34,587			
				Bratislava IV	5,836			
			NDS - SSUD BA	Bratislava IV	6,165			
			MAG-BA	Bratislava IV	0,470			
			NDS - SSUD BA	Bratislava IV	0,947			
	Bratislava V					17,447		
	TEM1 Celková hodnota					80,554		
	TEM2	D3	D1	NDS - SSUR CA	Čadca	15,179		
					Čadca	6,208		
				I/11	SSC - IVSC ZA	Čadca	5,467	
						Čadca	6,545	
				I/11	NDS - SSUR CA	Čadca	2,867	
						Kysucké Nové Mesto	8,331	
					SSC - IVSC ZA	Kysucké Nové Mesto	0,879	
						Žilina	2,704	
				D3	D1	NDS - SSUR CA	Žilina	12,873
							Žilina	0,896
							Bytča	9,351
		Považská Bystrica	15,520					
		Púchov	7,639					
		NDS - SSUD PB	Ilava			8,269		
			Ilava			7,587		
			Trenčín			25,660		
			Nové Mesto nad Váhom			20,462		
			Nové Mesto nad Váhom			0,320		
		D1	D1	NDS - SSUD TT	Piešťany	1,301		
					Nové Mesto nad Váhom	0,826		
					Piešťany	14,060		
					Hlohovec	1,137		
					Piešťany	4,445		
					Hlohovec	13,539		
Trnava					17,878			
Senec					11,553			
Senec					11,207			
Bratislava III	1,046							
Bratislava II	10,014							
I/2	D1	NDS - SSUD BA	Bratislava V	0,265				
			Bratislava V	2,931				
			Bratislava V	2,097				
			Bratislava V	0,504				
I/61	MAG-BA	CU	Bratislava V	2,931				
I/61			Bratislava V	2,097				
TEM2 Celková hodnota					249,560			
TEM3	I/9	D1	NDS - SSUD TN	Trenčín	6,810			
			SSC - IVSC ZA	Trenčín	3,672			
			NDS - SSUD TN	Trenčín	2,342			
TEM3 Celková hodnota					12,824			

Transeurópska magistrála "TEM" - cesta/správca/okres



STAV SIETE CESTNÝCH KOMUNIKÁCIÍ K: 01.01.2019

Typ ťahu	Číslo ťahu	Číslo CK	Správca	Okres	Dĺžka / km	
Transeurópska magistrála "TEM"	TEM4	I/60	SSC - IVSC ZA	Žilina	2,577	
		I/18		Žilina	16,221	
		D1	NDS - SSUD MT	Martin	2,077	
				Martin	15,840	
		I/18	SSC - IVSC ZA	Martin	2,978	
				Dolný Kubín	5,441	
				Ružomberok	25,018	
			NDS - SSUD LM	Ružomberok	2,936	
				Liptovský Mikuláš	42,525	
			NDS - SSUD MENG	Liptovský Mikuláš	2,400	
				Poprad	31,654	
				Kežmarok	1,129	
				Poprad	1,929	
				Levoča	0,529	
				Poprad	0,482	
				Levoča	2,576	
				Spišská Nová Ves	1,431	
				Levoča	0,246	
				Spišská Nová Ves	1,570	
				Levoča	3,704	
				NDS - SSUD BE	Levoča	22,065
				NDS - SSUD PO	Prešov	20,485
					Prešov	7,540
			I/18	SSC - IVSC KE	Prešov	5,343
			I/20		Prešov	5,396
			I/68A		Prešov	0,847
			I/80	NDS - SSUD PO	Prešov	1,558
					Prešov	9,419
					Košice - okolie	1,312
					Prešov	0,067
					Košice - okolie	0,172
					Prešov	4,404
					Košice - okolie	0,987
					Prešov	0,158
					Košice - okolie	0,088
					Prešov	0,036
					Košice - okolie	0,197
					Prešov	0,355
					Košice - okolie	3,561
			PR3		NDS - SSUR KE	Košice - okolie
		Košice IV	0,225			
		Košice I	8,026			
	I/19	SSC - IVSC KE	Košice I	0,344		
			Košice III	5,349		
			Košice - okolie	9,649		
	II/576	SC KSK - SU MB	Košice - okolie	0,033		
			Košice - okolie	10,185		
	I/19	SSC - IVSC KE	Trebišov	15,359		
			Michalovce	27,409		
			Sobrance	21,101		
			CU	Sobrance	0,259	
TEM4 Celková hodnota					345,609	

Transeurópska magistrála "TEM" - cesta/správca/okres



STAV SIETE CESTNÝCH KOMUNIKÁCIÍ K: 01.01.2019

Typ ťahu	Číslo ťahu	Číslo CK	Správca	Okres	Dĺžka / km	
Transeurópska magistrála "TEM"	TEM5	I/59	SSC - IVSC ZA	Ružomberok	23,446	
			SSC - IVSC BB	Banská Bystrica	27,058	
		R1	GRO - SSUR SEL	Banská Bystrica	0,098	
			NDS - SSUR ZV	Banská Bystrica	12,091	
			NDS - SSUR ZV	Zvolen	5,105	
		I/66	SSC - IVSC BB	Zvolen	3,676	
		I/16	NDS - SSUR ZV	Zvolen	2,205	
			SSC - IVSC BB	Zvolen	0,072	
		I/66	SSC - IVSC BB	Zvolen	18,886	
			SSC - IVSC BB	Krupina	17,954	
		I/51	SSC - IVSC BB	Krupina	0,137	
		I/66	SSC - IVSC BB	Krupina	17,102	
			SSC - IVSC BA	Levice	15,609	
			CU	Levice	0,170	
			SSC - IVSC BA	Levice	0,141	
		TEM5 Celková hodnota				
	TEM6	PR3	NDS - SSUR KE	Košice I	0,257	
				Košice IV	4,258	
		I/17	SSC - IVSC KE	Košice IV	2,198	
			NDS - SSUR KE	Košice IV	2,566	
	R4		Košice - okolie	14,100		
	TEM6 Celková hodnota					23,379
	TEM7	I/21	CU	Svidník	0,016	
			SSC - IVSC KE	Svidník	15,803	
		R4	NDS - SSUD PO	Svidník	4,451	
		I/21	SSC - IVSC KE	Svidník	32,304	
				Prešov	5,512	
		I/18		Prešov	13,998	
	TEM7 Celková hodnota					72,084
	Transeurópska magistrála "TEM" SPOLU:					927,760

Stav siete cestných komunikácií k 1.1.2019

Základné údaje o sieti cestných komunikácií
Stav k 1.1.2019

Dĺžka cestných komunikácií:

DIAĽNICE	482,3 km
DIAĽNIČNÉ PRIVÁDZAČE	1,2 km
RÝCHLOSTNÉ CESTY	282,5 km
PRIVÁDZAČ RÝCHL. CESTY	12,7 km
CESTY I. TRIEDY	3 311,8 km
CESTY II. TRIEDY	3 610,5 km
CESTY III. TRIEDY	10 358,0 km
DĹŽKA CIEST A DIAĽNIC CELKOM	18 059 km



1:1 100 000

Legenda

- Medzinárodný cestný ťah "TEM"
- Cestné komunikácie**
- D1 Diaľnica
- R1 Rýchlostná cesta
- 50 Cesta I. triedy
- 611 Cesta II. triedy

Cez Slovenskú republiku prechádza 7 TEM trás, pôvodne boli navrhnuté na základe medzinárodných cestných ťahov „E“.

- TEM 1: št.hranica CZ/SK, hr.priechod Skalica – Bratislava – št.hranica SK/H, hr.priechod Rusovce, okr.Bratislava
- TEM 2: št. hranica PL/SK, hr.priechod Skalité, okr. Čadca – Žilina – Bratislava – št.hranica SK/A, hr.priechod Berg, Bratislava
- TEM 3: št.hranica CZ/SK, hr.priechod Drietoma, okr.Trenčín – križ.s D1, I/9 Chocholná, okr.Trenčín
- TEM 4: križ. s I/61, I/60 Žilina – Ružomberok – Lipt.Mikuláš – Poprad – Prešov – Košice – Michalovce – Sobrance – št.hranica SK/U, hr.priechod Vyšné Nemecké, okr. Sobrance
- TEM 5: križ.s I/18, I/69 Ružomberok – Banská Bystrica – Zvolen – Levice – št.hranica SK/H, hr.priechod Šahy, okr.Levice
- TEM 6: križ. s I/16, MK, R4 Košice 1 – št.hranica SK/H, hr.priechod Milhošť, okr. Košice
- TEM 7: križ. s I/18, I/20 Prešov – Svidník – št.hranica SK/PL, hr.priechod Výšný Komárnik, okr.Svidník

ÚSEKY CESTNÝCH KOMUNIKÁCIÍ

SO STAVOM SIETE CESTNÝCH KOMUNIKÁCIÍ KU DŇU: 01.01.2019

BRATISLAVA, 2019

ÚSEKY DIALNIC



ČLENENIE: SPRÁVCA CK / OKRES

STAV SIETE CESTNÝCH KOMUNIKÁCIÍ K: 01.01.2019

ČÍSLO CESTY	POČIATOČNÝ UZOL	POPIS POČIATOČNÉHO UZLA	KONCOVÝ UZOL	POPIS KONCOVÉHO UZLA	SPRÁVCA CK	OKRES	DĹŽKA [km]
D1	4424A02902	zač. CK D/1, zač. CK I/2, križ. D/1, I/2, hr.spr. MAG BA, NDS - SSUD BA, hr.vl. BA , NDS, Bratislava, okr.Bratislava V	4424B00901	hr.okr. BA2, BAV, Bratislava, okr.Bratislava V	NDS - SSUD BA	BA 5	4,272
	4424B00901	hr.okr. BA2, BAV, Bratislava, okr.Bratislava II	4422A00802	križ. D/1, hr.okr. BA2, BA3, Bratislava, okr.Bratislava III	NDS - SSÚD BA	BA2	10,014
	4422A00802	križ. D/1, hr.okr. BA2, BA3, Bratislava, okr.Bratislava III	4422B01101	hr.okr. BA3, SC	NDS - SSÚD BA	BA3	1,046
	4422B01101	hr.okr. BA3, SC	4511A00102	križ. D/1, hr.spr. NDS - SSUD BA, NDS - SSUD TT	NDS - SSÚD BA	SC	11,207
	4511A00102	križ. D/1, hr.spr. NDS - SSUD BA, NDS - SSUD TT	4511B01201	hr.okr. SC, TT	NDS - SSÚD TT	SC	11,553
	4511B01201	hr.okr. SC, TT	3534B01501	hr.okr. HC, TT	NDS - SSÚD TT	TT	17,878
	3534B01501	hr.okr. HC, TT	3534B01601	hr.okr. HC, PN	NDS - SSÚD TT	HC	13,539
	3534B01601	hr.okr. HC, PN	3534B01701	hr.okr. HC, PN	NDS - SSÚD TT	PN	4,445
	3534B01701	hr.okr. HC, PN	3532B01001	hr.okr. HC, PN	NDS - SSUD TT	HC	1,137
	3532B01001	hr.okr. HC, PN	3532B01101	hr.okr. NM, PN	NDS - SSÚD TT	PN	14,060
	3532B01101	hr.okr. NM, PN	3532B01201	hr.okr. NM, PN	NDS - SSÚD TT	NM	0,826
	3532B01201	hr.okr. NM, PN	3532A05208	križ. D/1, hr.okr. NM, PN	NDS - SSÚD TT	PN	1,301
	3532A05208	križ. D/1, hr.okr. NM, PN	3532A05202	križ. D/1, hr.spr. NDS - SSUD TN, NDS - SSUD TT	NDS - SSÚD TT	NM	0,320
	3532A05202	križ. D/1, hr.spr. NDS - SSUD TN, NDS - SSUD TT	3514B00601	hr.okr. NM, TN	NDS - SSÚD TN	NM	20,462
	3514B00601	hr.okr. NM, TN	3521A03715	križ. D/1, hr.okr. IL, TN	NDS - SSÚD TN	TN	25,660
	3521A03715	križ. D/1, hr.okr. IL, TN	3521A06802	križ. D/1, hr.spr. NDS - SSUD PB, NDS - SSUD TN	NDS - SSÚD TN	IL	7,587
	3521A06802	križ. D/1, hr.spr. NDS - SSUD PB, NDS - SSUD TN	2543B00402	hr.okr. IL, PU	NDS - SSÚD PB	IL	8,269
	2543B00402	hr.okr. IL, PU	2544B00401	hr.okr. PB, PU	NDS - SSÚD PB	PU	7,639
	2544B00401	hr.okr. PB, PU	2544B00702	hr.okr. BY, PB	NDS - SSÚD PB	PB	15,520
	2544B00702	hr.okr. BY, PB	2542B00402	hr.okr. BY, ZA	NDS - SSÚD PB	BY	9,351
	2542B00402	hr.okr. BY, ZA	2542A33502	zač. CK D/3, okr.Žilina	NDS - SSÚD PB	ZA	0,896
	2633A16802	zač. CK D/1, križ. D/1, okr.Martin	2634A07607	križ. D/1, okr.Martin	NDS - SSÚD MT	MT	15,840
	2643A03100	zač. CK D/1, križ. I/18, D/1, hr.spr. NDS - SSUD LM, SSC - IVSC ZA, hr.vl. NDS, STAT	2643B00201	hr.okr. LM, RK	NDS - SSÚD LM	RK	2,936
	2643B00201	hr.okr. LM, RK	2644B00202	hr.spr. NDS - SSUD LM, NDS - SSUD MENG	NDS - SSÚD LM	LM	42,525
	2644B00202	hr.spr. NDS - SSUD LM, NDS - SSUD MENG	2733B00302	hr.okr. LM, PP	NDS - SSÚD MENG	LM	2,400
	2733B00302	hr.okr. LM, PP	2734B00602	hr.okr. KK, PP	NDS - SSÚD MENG	PP	31,654
	2734B00602	hr.okr. KK, PP	2734B00502	hr.okr. KK, PP	NDS - SSÚD MENG	KK	1,129
	2734B00502	hr.okr. KK, PP	2734B03001	hr.okr. KK, PP	NDS - SSÚD MENG	PP	1,929
	2734B03001	hr.okr. KK, PP	2734B02901	hr.okr. LE, PP	NDS - SSÚD MENG	LE	0,529
	2734B02901	hr.okr. LE, PP	3712A06817	križ. D/1, hr.okr. LE, PP	NDS - SSÚD MENG	PP	0,482
	3712A06817	križ. D/1, hr.okr. LE, PP	3712B02501	hr.okr. LE, SN	NDS - SSÚD MENG	LE	2,576
	3712B02501	hr.okr. LE, SN	3712B02702	hr.okr. LE, SN	NDS - SSÚD MENG	SN	1,431
	3712B02702	hr.okr. LE, SN	3712B02801	hr.okr. LE, SN	NDS - SSÚD MENG	LE	0,246
	3712B02801	hr.okr. LE, SN	3712B02602	hr.okr. LE, SN	NDS - SSÚD MENG	SN	1,570
3712B02602	hr.okr. LE, SN	3712A46019	hr.spr. NDS - SSUD BE, NDS - SSUD MENG	NDS - SSÚD MENG	LE	3,704	

ÚSEKY DIAL'NIC



ČLENENIE: SPRÁVCA CK / OKRES

STAV SIETE CESTNÝCH KOMUNIKÁCIÍ K: 01.01.2019

ČÍSLO CESTY	POČIATOČNÝ UZOL	POPIS POČIATOČNÉHO UZLA	KONCOVÝ UZOL	POPIS KONCOVÉHO UZLA	SPRÁVCA CK	OKRES	DĹŽKA [km]
D1	3712A46019	hr.spr. NDS - SSUD BE, NDS - SSUD MENG	3721B01100	hr.okr. LE, PO	NDS - SSÚD BE	LE	22,065
	3721B01100	hr.okr. LE, PO	3722A07505	križ. D/1, hr.spr. NDS - SSUD BE, NDS - SSUD PO	NDS - SSÚD BE	PO	20,485
	3722A07505	križ. D/1, hr.spr. NDS - SSUD BE, NDS - SSUD PO	3722B00601	hr.okr.PO, KS	NDS - SSÚD PO	PO	16,959
	3722B00601	hr.okr.PO, KS	3722B00901	hr.okr.PO, KS	NDS - SSÚD PO	KS	1,312
	3722B00901	hr.okr.PO, KS	3722B00801	hr.okr.PO, KS	NDS - SSÚD PO	PO	0,067
	3722B00801	hr.okr.PO, KS	3722B00502	hr.okr.PO, KS	NDS - SSÚD PO	KS	0,172
	3722B00502	hr.okr.PO, KS	3724A28201	hr.okr.PO, KS	NDS - SSÚD PO	PO	4,404
	3724A28201	hr.okr.PO, KS	3724B01701	hr.okr.PO, KS	NDS - SSÚD PO	KS	0,987
	3724B01701	hr.okr.PO, KS	3724B01801	hr.okr.PO, KS	NDS - SSÚD PO	PO	0,158
	3724B01801	hr.okr.PO, KS	3724A92801	hr.okr.PO, KS	NDS - SSÚD PO	KS	0,088
	3724A92801	hr.okr.PO, KS	3724A92901	hr.okr. KS, PO	NDS - SSÚD PO	PO	0,036
	3724A92901	hr.okr. KS, PO	3724B01901	hr.okr. KS, PO	NDS - SSÚD PO	KS	0,197
	3724B01901	hr.okr. KS, PO	3724B02001	križ. D/1, hr.okr. KS, PO	NDS - SSÚD PO	PO	0,355
3724B02001	križ. D/1, hr.okr. KS, PO	3724A01202	zač. CK PR/3, križ. D/1, PR/3, hr.spr. NDS - SSUD PO, NDS - SSUR KE	NDS - SSÚD PO	KS	3,561	
D1 SPOLU:							366,779
D2	3423A00201	zač. CK D/2 na št. hr. Brodské - Břeclav, okr.Skalica	3441B00201	hr.okr. SE, SI	NDS - SSÚD MA	SI	1,651
	3441B00201	hr.okr. SE, SI	3442B00801	hr.okr. MA, SE	NDS - SSÚD MA	SE	13,451
	3442B00801	hr.okr. MA, SE	4422A06124	križ. D/2, hr.okr. BA4, MA	NDS - SSÚD MA	MA	34,587
	4422A06124	križ. D/2, hr.okr. BA4, MA	4422A03402	križ. D/2, hr.spr. NDS-SSUD BA, NDS-SSUD MA, okr.Bratislava IV	NDS - SSÚD MA	BA4	5,836
	4422A03402	križ. D/2, hr.spr. NDS - SSUD BA, NDS - SSUD MA, Bratislava, okr.Bratislava IV	4424A00430	križ. D/2, hr.spr. MAG BA, NDS - SSUD BA, hr.vl. BA , NDS, Bratislava, okr.Bratislava IV	NDS - SSÚD BA	BA4	6,165
	4424A00430	križ. D/2, hr.spr. MAG BA, NDS-SSUD BA, hr.vl. BA, NDS, okr.BA4	4424A00428	križ. D/2, hr.spr. MAG BA, NDS-SSUD BA, hr.vl. BA, NDS, okr. BA4	MAG BA	BA4	0,470
	4424A00428	križ. D/2, hr.spr. MAG BA, NDS - SSUD BA, hr.vl. BA , NDS, Bratislava, okr.Bratislava IV	4424B00801	hr.okr. BA4, BAV, Bratislava, okr.Bratislava V	NDS - SSÚD BA	BA4	0,947
	4424B00801	hr.okr. BA4, BAV, Bratislava, okr.Bratislava V	4424A05301	okr.Bratislava V, kon. CK D/2 na št. hr. Čunovo - Rajka	NDS - SSÚD BA	BA5	17,447
D2 SPOLU:							80,554
D3	2542A33502	zač. CK D/3, okr.Žilina	2631A01712	križ. D/3, I/11, hr.spr. NDS - SSUD PB, NDS - SSUR CA	NDS - SSÚD PB	ZA	12,873
	2613A39213	zač. CK D/3, križ. D/3, okr.Čadca	2613A04402	križ. D/3, okr.Čadca	NDS - SSÚR CA	CA	15,179
D3 SPOLU:							28,052
D4	4424A03001	zač. CK D/4 na št. hr. Bratislava, Jarovce - Kittsee (D), okr.BA5	4424A04603	križ. D/4, D/2, okr.Bratislava V	NDS - SSÚD BA	BA5	3,476
	4422A06006	zač. CK D/4, križ. D/4, I/2, hr.spr. MAG BA, NDS - SSUD MA, hr.vl. BA, NDS	4422B05800	križ. D/4, okr. Bratislava IV	NDS - SSÚD MA	BA4	0,247
	4422B05800	hr.okr.BA4, MA	4422B05900	hr.okr.BA4, MA	NDS - SSÚD MA	MA	0,137
	4422B05900	hr.okr.BA4, MA	4422B06000	hr.okr.BA4, MA	NDS - SSÚD MA	BA4	0,306
	4422B06000	hr.okr.BA4, MA	4422A06127	križ. D/4, okr. Malacky	NDS - SSÚD MA	MA	0,925
	4422A06127	križ. D/4, hr.okr. BA4, MA	4421A00108	križ. D/4, D/2, okr.Bratislava IV	NDS - SSÚD MA	BA4	1,829
D4 SPOLU:							6,920
DIAL'NICE SPOLU:							482,305

ÚSEKY DIAĽNIČNÝCH PRIVÁDZAČOV



ČLENENIE: SPRÁVCA CK / OKRES

STAV SIETE CESTNÝCH KOMUNIKÁCIÍ K: 01.01.2019

ČÍSLO CESTY	POČIATOČNÝ UZOL	POPIS POČIATOČNÉHO UZLA	KONCOVÝ UZOL	POPIS KONCOVÉHO UZLA	SPRÁVCA CK	OKRES	DĹŽKA [km]
PD/5	3521A00703	zač. CK PD/5, križ. PD/5, Trenčín, okr.Trenčín	3512A03205	križ. D/1, PD/5, okr.Trenčín, kon. CK PD/5	NDS - SSÚD TN	TN	1,226
PRIVÁDZAČ PD 5 SPOLU:							1,226
DIAĽNIČNÉ PRIVÁDZAČE SPOLU:							1,226

ÚSEKY RÝCHLOSTNÝCH CIEST



ČLENENIE: SPRÁVCA CK / OKRES

STAV SIETE CESTNÝCH KOMUNIKÁCIÍ K: 01.01.2019

ČÍSLO CK	POČIATOČNÝ UZOL	KUMULA-TÍVNE STANIČ. ZAČIATKU	POPIS POČIATOČNÉHO UZLA	KONCOVÝ UZOL	KUMULA-TÍVNE STANIČ. KONCA	POPIS KONCOVÉHO UZLA	SPRÁVCA CK	OKRES	DĹŽKA [km]
R1	3533A05212	0,000	zač. CK R/1, križ. R/1, MK, I/61, hr.spr. NDS - SSUR GA, SSC - IVSC BA, TT, hr.vl. NDS, STAT, TT, Trnava	4512B01001	10,818	hr.okr. GA, TT	NDS - SSUR GA	TT	10,818
	4512B01001	10,818	hr.okr. GA, TT	4512B01101	26,235	hr.okr. GA, NR		GA	15,417
	4512B01101	26,235	hr.okr. GA, NR	4521B01102	38,177	hr.spr. GRO - SSUR SEL, NDS - SSUR GA, hr.vl. NDS, STAT		NR	11,942
	4521B01102	38,177	hr.spr. GRO - SSUR SEL, NDS - SSUR GA, hr.vl. NDS, STAT	4521B00502	59,817	hr.okr. NR, ZM	GO - SSUR SEL	NR	21,640
	4521B00502	59,817	hr.okr. NR, ZM	3544B00401	84,067	hr.spr. GRO - SSUR SEL, NDS - SSUR NB, hr.vl. NDS, STAT		ZM	24,250
	3544B00401	84,067	hr.spr. GRO - SSUR SEL, NDS - SSUR NB, hr.vl. NDS, STAT	3544B00501	86,665	hr.okr. ZC, ZM	NDS - SSUR NB	ZM	2,598
	3544B00501	86,665	hr.okr. ZC, ZM	3633B00802	108,844	hr.okr. ZC, ZH		ZC	22,179
	3633B00802	108,844	hr.okr. ZC, ZH	3631B00702	110,439	hr.okr. ZC, ZH		ZH	1,595
	3631B00702	110,439	hr.okr. ZC, ZH	3631B00501	111,303	hr.okr. ZC, ZH		ZC	0,864
	3631B00501	111,303	hr.okr. ZC, ZH	3631A00202	127,788	križ. R/1, hr.spr. NDS - SSUR NB, NDS - SSUR ZV	NDS - SSUR ZV	ZH	16,485
	3631A00202	127,788	križ. R/1, hr.spr. NDS - SSUR NB, NDS - SSUR ZV	3631B00301	135,172	hr.okr. ZH, ZV		ZH	7,384
	3631B00301	135,172	hr.okr. ZH, ZV	3632B00301	151,790	hr.okr. BB, ZV		ZV	16,618
	3632B00301	151,790	hr.okr. BB, ZV	3614B00201	163,881	hr.spr. GRO - SSUR SEL, NDS - SSUR ZV, hr.vl. NDS, STAT, Banská Bystrica		BB	12,091
	3614B00201	163,881	hr.spr. GRO - SSUR SEL, NDS - SSUR ZV, hr.vl. NDS, STAT, Banská Bystrica	3614A06400	169,397	zač. CK I/66, zač./kon. smer. rozd., hr.spr. GRO - SSUR SEL, SSC - IVSC BB, Banská Bystrica, kon. CK R/1	GRO - SSUR SEL	BB	5,516
R1 SPOLU:									169,397
R1A	4521A08705	0,000	zač. CK R/1A, križ. R/1, R/1A, hr.spr. GRO - SSUR SEL, NDS - SSUR GA, hr.vl. NDS, STAT	4521A02211	6,758	križ. I/51, R/1A, hr.spr. NDS - SSUR GA, SSC - IVSC BA, hr.vl. NDS, STAT, Nitra, kon. CK R/1A	NDS-SSUR GA	NR	6,758
R1A SPOLU:									6,758
R2	3523A36700	0,000	zač. CK R/2, križ. R/2, I/9, hr.spr. NDS - SSUD TN, SSC - IVSC ZA, hr.vl. NDS, STAT	3523A36805	9,955	križ. I/9, R/2, hr.spr. NDS - SSUD TN, SSC - IVSC ZA, hr.vl. NDS, STAT	NDS - SSUD TN	BN	9,955
	3631A38409	9,955	zač. CK R/2, križ. R/2, okr.Žiar nad Hronom	3631A38206	15,299	križ. R/2, R/1, okr.Žiar nad Hronom	NDS-SSUR NB	ZH	5,344
	3632A01002	15,299	zač. CK R/2, križ. R/1, R/2, okr.Zvolen	3632B01002	22,704	hr. okr. ZV, DT	NDS - SSUR ZV	ZV	7,405
	3632B01002	22,704	hr. okr. ZV, DT	3641A17308	36,634	križ. R/2, okr.Detva		DT	13,930
	3644A05400	36,634	zač. CK R/2, križ. R/2, I/16, hr.spr. NDS - SSUR ZV, SSC - IVSC BB, hr.vl. NDS, STAT	3733B00300	46,963	hr.okr. RA, RS		RS	10,329
	3733B00300	46,963	hr.okr. RA, RS	3734A00307	54,813	križ. R/2, I/16, hr.spr. NDS - SSUR ZV, SSC - IVSC BB, hr.vl. NDS, STAT		RA	7,850

ÚSEKY RÝCHLOSTNÝCH CIEST



ČLENENIE: SPRÁVCA CK / OKRES

STAV SIETE CESTNÝCH KOMUNIKÁCIÍ K: 01.01.2019

ČÍSLO CK	POČIATOČNÝ UZOL	KUMULATÍVNE STANIČ. ZAČIATKU	POPIS POČIATOČNÉHO UZLA	KONCOVÝ UZOL	KUMULATÍVNE STANIČ. KONCA	POPIS KONCOVÉHO UZLA	SPRÁVCA CK	OKRES	DĹŽKA [km]
R2	3742A02001	54,813	zač. CK R/2, križ. R/2, I/16, hr.spr. NDS - SSUR KE, SSC - IVSC KE, hr.vl. NDS, STAT	3724A01900	62,624	križ. R/2, III/3415, hr.spr. NDS - SSUR KE, MAG KE, hr.vl. NDS, KE, hr.okr. KE2, KE4	NDS - SSÚR KE	KE2	7,811
	3724A01900	62,624	križ. R/2, III/3415, hr.spr. NDS - SSUR KE, MAG KE, hr.vl. NDS, KE, hr.okr. KE2, KE4	3724A02502	62,864	križ. R/2, Košice, okr.Košice IV		KE4	0,240
	3724A02502	62,864	zač. CK R/2, križ. R/2, I/16, hr.spr. NDS - SSUR KE, SSC - IVSC KE, hr.vl. NDS, STAT	3724A01502	64,416	križ. R/2, hr.okr. KE2, KE4, Košice, okr.Košice II		KE2	1,552
	3724A01502	64,416	križ. R/2, hr.okr. KE2, KE4, Košice, okr.Košice II	3724A00502	67,031	križ. R/2, PR/3, Košice, okr.Košice IV		KE4	2,615
R2 SPOLU:									67,031
R3	2623A02901	0,000	zač. CK R/3, zač. CK I/59, križ. R/3, I/59, hr.spr. NDS - SSUD LM, SSC - IVSC ZA, hr.vl. NDS, STAT	2641A04901	7,519	križ. I/59, R/3, hr.spr. NDS - SSUD LM, SSC - IVSC ZA, hr.vl. NDS, STAT	NDS - SSÚD LM	TS	7,610
	2641A04700	7,610	zač. CK R/3, križ. R/3, I/59, hr.spr. NDS - SSUD LM, SSC - IVSC ZA, hr.vl. NDS, STAT	2641A04600	13,343	križ. I/59, R/3, hr.spr. NDS - SSUD LM, SSC - IVSC ZA, hr.vl. NDS, STAT		DK	5,733
	2633A57306	13,343	zač. CK R/3, križ. D/1, R/3, okr.Martin	2633A58107	14,687	križ. R/3, okr.Martin	NDS - SSÚD MT	MT	1,344
	3613A04400	14,687	zač. CK R/3, križ. I/65, R/3, hr.spr. NDS - SSUR ZV, SSC - IVSC ZA, hr.vl. NDS, STAT	3613A04500	18,894	križ. R/3, I/65, hr.spr. NDS - SSUR ZV, SSC - IVSC ZA, hr.vl. NDS, STAT	NDS - SSÚR ZV	TR	4,207
R3 SPOLU:									18,894
R4	3742A36901	0,000	zač. CK R/4 na št. hr. Milhost' - Tornyosnémeti, okr. Košice-okolie	3742A34805	14,100	križ. R/4, okr.Košice - okolie	NDS - SSÚR KE	KS	14,100
	2831A05404	14,100	zač. CK R/4, križ. R/4, I/21, hr.spr. NDS - SSUD PO, SSC - IVSC KE, hr.vl. NDS, STAT	2831A05504	18,525	zač. CK I/21, križ. R/4, I/21, hr.spr. NDS - SSUD PO, SSC - IVSC KE, hr.vl. NDS, STAT	NDS - SSÚD PO	SK	4,451
R4 SPOLU:									18,551
R4A	3742A00101	0,000	zač. CK R/4A a I/17 na št. hr. Milhost' - Tornyosnémeti, križ. R/4A, I/17, hr.spr. NDS - SSUR KE, SSC - IVSC KE, hr.vl. NDS, STAT	3742A19600	0,168	križ. R/4A, I/17, hr.spr. NDS - SSUR KE, SSC - IVSC KE, hr.vl. NDS, STAT	NDS - SSÚR KE	KS	0,168
R4A SPOLU:									0,168
R6	2543A03804	0,000	zač. CK R/6, križ. I/49A, R/6, okr.Púchov, kon. CK I/49A	2544A00102	1,693	križ. D/1, R/6, okr.Púchov, kon. CK R/6	NDS - SSÚD PB	PU	1,693
R6 SPOLU:									1,693
RÝCHLOSTNÉ CESTY SPOLU:									282,492

Pozn.:

sú to všetky úseky rýchlostných ciest na cestnej sieti SR označené dopravnou značkou IS 28, IP 22a/b - Rýchlostná cesta/Koniec rýchlostnej cesty

ÚSEKY PRIVÁDZAČOV RÝCHLOSTNÝCH CIEST



ČLENENIE: SPRÁVCA CK / OKRES

STAV SIETE CESTNÝCH KOMUNIKÁCIÍ K: 01.01.2019

ČÍSLO CESTY	POČIATOČNÝ UZOL	POPIS POČIATOČNÉHO UZLA	KONCOVÝ UZOL	POPIS KONCOVÉHO UZLA	SPRÁVCA CK	OKRES	DĹŽKA [km]
PR/3	3724A01202	zač. CK PR/3, križ. D/1, PR/3, hr.spr. NDS - SSUD PO, NDS - SSUR KE	3724B01201	hr.okr. KE1, KS	NDS - SSÚR KE	KS	0,417
	3724B01201	hr.okr. KE1, KS	3724A00610	križ. PR/3, hr.okr. KE1, KE4, Košice, okr.Košice I		KE1	8,026
	3724A00610	križ. PR/3, hr.okr. KE1, KE4, Košice, okr.Košice I	3724A00502	križ. R/2, PR/3, Košice, okr.Košice IV		KE4	4,258
PRIVÁDZAČ PR 3 SPOLU:							12,701
PRIVÁDZAČE RÝCHLOSTNÝCH CIEST SPOLU:							12,701

ÚSEKY CIEST I. A II. TRIEDY



ČLENENIE: SPRÁVCA CK / OKRES

STAV SIETE CESTNÝCH KOMUNIKÁCIÍ K: 01.01.2019

ČÍSLO CESTY	SPRÁVCA CK	POČIATOČNÝ UZOL	POPIS POČIATOČNÉHO UZLA	KONCOVÝ UZOL	POPIS KONCOVÉHO UZLA	OKRES	DĹŽKA [km]
I/2	SSC - IVSC BA	3424A00504	zač. CK I/2, križ. I/2, Holíč, okr.Skalica	3442B00600	hr.okr. SE, SI	SI	19,751
		3442B00600	hr.okr. SE, SI	3441B00100	hr.okr. MA, SE	SE	14,805
		3441B00100	hr.okr. MA, SE	4422B00100	hr.spr. MAG BA, SSC - IVSC BA, hr.vl. BA , STAT, hr.okr. BA4, MA	MA	35,303
	MAG BA	4422B00100	hr.spr. MAG BA, SSC - IVSC BA, hr.vl. BA , STAT, hr.okr. BA4, MA	4424A00102	zač. CK II/572, križ. II/572, I/2, hr.okr. BA1, BA4, Bratislava, okr.BA1	BA4	10,293
		4424A00102	zač. CK II/572, križ. II/572, I/2, hr.okr. BA1, BA4, Bratislava, okr.BA1	4424A22102	križ. I/2, MK, hr.spr. BA-SM, MAG-BA, hr.vl. BA-SM, MAG-BA, hr.okr. BA1, BA4, Bratislava, okr.Bratislava IV	BA1	0,381
		4424A22102	križ. I/2, MK, hr.spr. BA-SM, MAG-BA, hr.vl. BA-SM, MAG-BA, hr.okr. BA1, BA4, Bratislava, okr.Bratislava IV	4424A00402	križ. D/2, I/2, Bratislava, okr.Bratislava IV	BA4	1,381
		4424A02902	zač. CK D/1, zač. CK I/2, križ. D/1, I/2, hr.spr. MAG BA, NDS - SSUD BA, hr.vl. BA , NDS, Bratislava, okr.Bratislava V	4424A00700	konc. CK I/2 na št.hr. Rusovce - Rajka, okr. Bratislava V	BA5	18,637
I/2 SPOLU:							100,551
I/9	NDS - SSÚD TN	3512A01000	zač. CK I/9 na št. hr. Drietoma - Starý Hrozenkov, okr.Trenčín	3512B00200	hr.spr. NDS - SSUD TN, SSC - IVSC ZA, hr.vl. NDS, STAT	TN	6,810
	SSC - IVSC ZA	3512B00200	hr.spr. NDS - SSUD TN, SSC - IVSC ZA, hr.vl. NDS, STAT	3512B00300	hr.spr. NDS - SSUD TN, SSC - IVSC ZA, hr.vl. NDS, STAT	TN	3,672
	NDS - SSÚD TN	3512B00300	hr.spr. NDS - SSUD TN, SSC - IVSC ZA, hr.vl. NDS, STAT	3512A00306	križ. D/1, I/9, hr.spr. NDS - SSUD TN, SSC - IVSC ZA, hr.vl. NDS, STAT	TN	2,619
	SSC - IVSC ZA	3512A00306	križ. D/1, I/9, hr.spr. NDS - SSUD TN, SSC - IVSC ZA, hr.vl. NDS, STAT	3523B00500	hr.okr. BN, TN	TN	19,729
		3523B00500	hr.okr. BN, TN	3524B00700	hr.okr. BN, PE	BN	17,002
		3524B00700	hr.okr. BN, PE	3524B00800	hr.okr. BN, PE	PE	0,147
		3524B00800	hr.okr. BN, PE	3524B00100	hr.okr. BN, PE	BN	0,817
		3524B00100	hr.okr. BN, PE	3524B00200	hr.okr. PD, PE	PE	2,921
		3524B00200	hr.okr. PD, PE	3631B00100	hr.spr. SSC - IVSC BB, SSC - IVSC ZA, hr.okr. PD, ZH	PD	47,071
SSC - IVSC BB	3631B00100	hr.spr. SSC - IVSC BB, SSC - IVSC ZA, hr.okr. PD, ZH	3631A00102	križ. I/9, I/65, Ladomerská Vieska, okr.Žiar nad Hronom	ZH	13,741	
I/9 SPOLU:							114,529
I/10	SSC - IVSC ZA	2524A02200	zač. CK I/10 na št. hr. Makov - Bílá-Bumbálka, okr.Čadca	2542B00300	hr.okr. BY, CA	CA	12,331
		2542B00300	hr.okr. BY, CA	2542A00102	križ. I/10, okr.Bytča	BY	17,341
I/10 SPOLU:							29,672
I/11	NDS - SSÚR CA	2613A00101	zač. CK I/11 na št. hr. Svrčinovec - Mosty u Jablunkova, okr.Čadca	2613A39201	križ. I/11, hr.spr. NDS - SSUR CA, SSC - IVSC ZA, hr.vl. NDS, STAT, Svrčinovec	CA	1,484
	SSC - IVSC ZA	2613A39202	zač. CK I/11, križ. I/11, Svrčinovec, okr.Čadca	2613B00100	zač. CK III/2017, hr.spr. SC ŽSK - KYS, SSC - IVSC ZA, hr.vl. STAT, ZA SK, Oščadnica	CA	12,180
	NDS - SSÚR CA	2613A04200	zač. CK I/11, okr.Čadca, kon. CK I/11A	2631B00100	hr.okr. CA, KM	CA	6,545
		2631B00100	hr.okr. CA, KM	2631A00601	zač. CK III/2051, križ. I/11, III/2051, hr.spr. NDS - SSUR CA, SC ŽSK - KYS, SSC - IVSC ZA, hr.vl. NDS, STAT, ZA SK	KM	2,867
	SSC - IVSC ZA	2631A00601	zač. CK III/2051, križ. I/11, III/2051, hr.spr. NDS - SSUR CA, SC ŽSK - KYS, SSC - IVSC ZA, hr.vl. NDS, STAT, ZA SK	2631B00300	hr.okr. KM, ZA	KM	8,331
		2631B00300	hr.okr. KM, ZA	2631B00500	hr.spr. NDS - SSUR CA, SSC - IVSC ZA, hr.vl. NDS, STAT	ZA	0,879
	NDS - SSÚR CA	2631B00500	hr.spr. NDS - SSUR CA, SSC - IVSC ZA, hr.vl. NDS, STAT	2631B00401	hr.spr. NDS - SSUR CA, SSC - IVSC ZA, hr.vl. NDS, STAT	ZA	3,536
	SSC - IVSC ZA	2631B00401	hr.spr. NDS - SSUR CA, SSC - IVSC ZA, hr.vl. NDS, STAT	2631A06101	zač. CK I/60, križ. I/11, I/60, Žilina, okr.Žilina	ZA	0,890
I/11 SPOLU:							36,712
I/11A	NDS - SSÚR CA	2613A03900	zač. CK I/11A, križ. I/11, I/11A, hr.spr. NDS - SSUR CA, SSC - IVSC ZA, hr.vl. NDS, STAT, Čadca	2613A04200	zač. CK I/11, okr.Čadca, kon. CK I/11A	CA	5,467
I/11A SPOLU:							5,467

ÚSEKY CIEST I. A II. TRIEDY



ČLENENIE: SPRÁVCA CK / OKRES

STAV SIETE CESTNÝCH KOMUNIKÁCIÍ K: 01.01.2019

ČÍSLO CESTY	SPRÁVCA CK	POČIATOČNÝ UZOL	POPIS POČIATOČNÉHO UZLA	KONCOVÝ UZOL	POPIS KONCOVÉHO UZLA	OKRES	DĹŽKA [km]
I/11B	SSC - IVSC ZA	2613A38500	zač. CK I/11B, križ. I/11A, I/11B, hr.spr. NDS - SSUR CA, SSC - IVSC ZA, hr.vl. NDS, STAT, Čadca	2613A35508	križ. I/11B, Čadca, okr.Čadca, kon. CK I/11B	CA	0,820
I/11B SPOLU:							0,820
I/12	SSC - IVSC ZA	2613A00400	zač. CK I/12, križ. I/11, I/12, Svrčinovec, okr.Čadca	2613A01700	okr.Čadca, kon. CK I/12 na št. hr. Skalité - Zwardoň-Myto	CA	15,235
I/12 SPOLU:							15,235
I/13	SSC - IVSC BA	4532A00103	zač. CK I/13, križ. I/13, Veľký Meder, okr.Dunajská Streda	4533A00200	konc. CK I/13 na št. hr. Medved'ov - Győr-Vámosszabadi, okr.Dunajská Streda	DS	11,365
I/13 SPOLU:							11,365
I/14	SSC - IVSC BB	3614A00101	zač. CK I/14, križ. I/14, I/59, okr.Banská Bystrica	3614B00100	hr.spr. SSC - IVSC BB, SSC - IVSC ZA, hr.okr. BB, TR	BB	13,220
	SSC - IVSC ZA	3614B00100	hr.spr. SSC - IVSC BB, SSC - IVSC ZA, hr.okr. BB, TR	3613A00100	križ. I/65, I/14, okr.Turčianské Teplice, kon. CK I/14	TR	11,520
I/14 SPOLU:							24,740
I/15	SSC - IVSC KE	3812A00202	zač. CK I/15, križ. I/15, I/18, Vranov Nad Topľou, okr.Vranov nad Topľou	2834B00400	hr.okr. SP, VT	VT	26,267
		2834B00400	hr.okr. SP, VT	2831B00500	hr.okr. SK, SP	SP	22,420
		2831B00500	hr.okr. SK, SP	2831A00102	križ. I/15, I/21, okr.Svidník	SK	0,934
I/15 SPOLU:							49,621
I/16	NDS - SSÚR ZV	3632A02305	zač. CK I/16, križ. R/2, I/16, okr.Zvolen	3632A02410	križ. I/16, hr.spr. NDS - SSUR ZV, SSC - IVSC BB, hr.vl. NDS, STAT, Zvolen	ZV	2,485
	SSC - IVSC BB	3632A02410	križ. I/16, hr.spr. NDS - SSUR ZV, SSC - IVSC BB, hr.vl. NDS, STAT, Zvolen	3632B00100	hr.okr. DT, ZV, Viglaš	ZV	12,157
		3632B00100	hr.okr. DT, ZV, Viglaš	3643B00100	hr.okr. DT, LC	DT	18,043
		3643B00100	hr.okr. DT, LC	3644B00100	hr.okr. LC, RS	LC	37,357
		3644B00100	hr.okr. LC, RS	3733B00100	hr.okr. RA, RS	RS	36,271
		3733B00100	hr.okr. RA, RS	3734B00100	hr.spr. SSC - IVSC BB, SSC - IVSC KE, hr.okr. RA, RV	RA	9,222
	SSC - IVSC KE	3734B00100	hr.spr. SSC - IVSC BB, SSC - IVSC KE, hr.okr. RA, RV	3732A22000	križ. I/16, hr.spr. NDS - SSUR KE, SSC - IVSC KE, hr.vl. NDS, STAT	RV	21,953
	NDS - SSÚR KE	3732A22000	križ. I/16, hr.spr. NDS - SSUR KE, SSC - IVSC KE, hr.vl. NDS, STAT	3732A02900	križ. II/526, I/16, hr.spr. NDS - SSUR KE, SC KSK - SU RV, SSC - IVSC KE, hr.vl. KE SK, NDS, STAT	RV	3,420
	SSC - IVSC KE	3732A02900	križ. II/526, I/16, hr.spr. NDS - SSUR KE, SC KSK - SU RV, SSC - IVSC KE, hr.vl. KE SK, NDS, STAT	3741A04400	križ. I/16, hr.spr. NDS - SSUR KE, SSC - IVSC KE, hr.vl. NDS, STAT	RV	21,562
		3741A04400	križ. I/16, hr.spr. NDS - SSUR KE, SSC - IVSC KE, hr.vl. NDS, STAT	3741B00100	hr.okr. KS, RV	RV	4,078
	NDS - SSÚR KE	3741B00100	hr.okr. KS, RV	3742A00900	križ. I/16, III/3365, hr.spr. NDS - SSUR KE, SC KSK - SU MB, SSC - IVSC KE, hr.vl. KE SK, NDS, STAT, kon. CK III/3365	KS	19,427
	SSC - IVSC KE		3742A00900	križ. I/16, III/3365, hr.spr. NDS - SSUR KE, SC KSK - SU MB, SSC - IVSC KE, hr.vl. KE SK, NDS, STAT, kon. CK III/3365	3742B00100	hr.okr. KE2, KS	KS
		3742B00100	hr.okr. KE2, KS	3742A02001	zač. CK R/2, križ. R/2, I/16, hr.spr. NDS - SSUR KE, SSC - IVSC KE, hr.vl. NDS, STAT	KE2	2,608
I/16 SPOLU:							196,770
I/17	SSC - IVSC KE	3742A00100	zač. CK R/4 na št. hr. Milhost' - Tornyosnémeti, zač. CK I/17 na št. hr. Milhost' - Tornyosnémeti, hr.spr. NDS - SSUR KE, SSC - IVSC KE, hr.vl. NDS, STAT	3742B00900	hr.okr. KE4, KS	KS	12,885
		3742B00900	hr.okr. KE4, KS	3742A00201	križ. I/17, III/3416, hr.spr. MAG KE, NDS - SSUR KE, SSC - IVSC KE, hr.vl. KE, NDS, STAT	KE4	2,217
	NDS - SSÚR KE	3742A00201	križ. I/17, III/3416, hr.spr. MAG KE, NDS - SSUR KE, SSC - IVSC KE, hr.vl. KE, NDS, STAT	3724A00505	križ. R/2, MK, I/17, hr.spr. MAG KE, NDS - SSUR KE, hr.vl. KE, NDS, Košice, okr.Košice IV, kon. CK I/17	KE4	2,736
I/17 SPOLU:							17,838

ÚSEKY CIEST I. A II. TRIEDY



ČLENENIE: SPRÁVCA CK / OKRES

STAV SIETE CESTNÝCH KOMUNIKÁCIÍ K: 01.01.2019

ČÍSLO CESTY	SPRÁVCA CK	POČIATOČNÝ UZOL	POPIS POČIATOČNÉHO UZLA	KONCOVÝ UZOL	POPIS KONCOVÉHO UZLA	OKRES	DĹŽKA [km]
I/18	SSC - IVSC ZA	2631A08406	zač. CK I/18, križ. I/18, I/60, Žilina, okr.Žilina	2633B00100	hr.okr. MT, ZA	ZA	16,221
		2633B00100	hr.okr. MT, ZA	2634B00200	hr.okr. DK, MT	MT	22,354
		2634B00200	hr.okr. DK, MT	2634B00300	hr.okr. DK, RK	DK	5,441
		2634B00300	hr.okr. DK, RK	2643B00300	hr.okr. LM, RK	RK	28,108
		2643B00300	hr.okr. LM, RK	2733B00100	hr.spr. SSC - IVSC KE, SSC - IVSC ZA, hr.okr. LM, PP	LM	53,798
	SSC - IVSC KE	2733B00100	hr.spr. SSC - IVSC KE, SSC - IVSC ZA, hr.okr. LM, PP	3712B01500	hr.okr. LE, PP, Jánovce	PP	32,773
		3712B01500	hr.okr. LE, PP, Jánovce	3721B01800	hr.okr. LE, SN	LE	6,701
		3721B01800	hr.okr. LE, SN	3721B02100	hr.okr. LE, SN	SN	0,443
		3721B02100	hr.okr. LE, SN	3721B00200	hr.spr. NDS - SSUD BE, SSC - IVSC KE, hr.vl. NDS, STAT	LE	18,793
	NDS - SSÚD BE	3721B00200	hr.spr. NDS - SSUD BE, SSC - IVSC KE, hr.vl. NDS, STAT	3721A00100	križ. I/18, II/547, hr.spr. NDS - SSUD BE, SSC - IVSC KE, SUC PSK - PP, hr.vl. NDS, PO SK, STAT	LE	2,308
	SSC - IVSC KE	3721A00100	križ. I/18, II/547, hr.spr. NDS - SSUD BE, SSC - IVSC KE, SUC PSK - PP, hr.vl. NDS, PO SK, STAT	3721B01000	hr.okr. LE, PO	LE	10,546
		3721B01000	hr.okr. LE, PO	2833B00400	hr.okr. PO, VT	PO	47,786
2833B00400		hr.okr. PO, VT	3812B00300	hr.okr. MI, VT	VT	39,471	
3812B00300		hr.okr. MI, VT	3814A00207	križ. I/18, Michalovce, okr.Michalovce	MI	19,404	
I/18 SPOLU:							304,147
I/19	NDS - SSÚR KE	3724A00602	zač. CK I/19, križ. PR/3, I/19, hr.okr. KE1, KE4, Košice, okr.Košice I	3724B00801	hr.spr. NDS - SSUR KE, SSC - IVSC KE, hr.vl. NDS, STAT, hr.okr. KE1, KE3, Košice, okr.Košice I	KE1	0,344
	SSC - IVSC KE	3724B00801	hr.spr. NDS - SSUR KE, SSC - IVSC KE, hr.vl. NDS, STAT, hr.okr. KE1, KE3, Košice, okr.Košice I	3724B01000	hr.okr. KE3, KS	KE3	5,349
		3724B01000	hr.okr. KE3, KS	3813B00200	hr.okr. KS, TV	KS	19,834
		3813B00200	hr.okr. KS, TV	3814B00300	hr.okr. MI, TV	TV	15,359
		3814B00300	hr.okr. MI, TV	3823B00100	hr.okr. MI, SO	MI	27,409
		3823B00100	hr.okr. MI, SO	3841A04800	zač./kon. smer. rozd., hr.spr. CU, SSC - IVSC KE	SO	21,101
CU	3841A04800	zač./kon. smer. rozd., hr.spr. CU, SSC - IVSC KE	3841A00201	konc. CK I/19 na št. hr. Vyšné Nemecké - Užhorod, okr.Sobrance	SO	0,259	
I/19 SPOLU:							89,655
I/20	SSC - IVSC KE	3724A01205	zač. CK I/20, križ. D/1, I/20, hr.spr. NDS - SSUD PO, SSC - IVSC KE, hr.vl. NDS, STAT	3724B01600	hr.okr. KS, PO	KS	2,905
		3724B01600	hr.okr. KS, PO	3722B00400	hr.okr. KS, PO	PO	5,782
		3722B00400	hr.okr. KS, PO	3722B00700	hr.okr. KS, PO	KS	1,285
		3724B00700	hr.okr. KS, PO	3722A00603	križ. I/18, I/20, Ľubotice, okr.Prešov	PO	17,973
I/20 SPOLU:							27,945
I/21	SSC - IVSC KE	2833A00303	zač. CK I/21, križ. I/21, Lipníky, okr.Prešov	2833B00500	hr.okr. PO, SK	PO	5,512
		2833B00500	hr.okr. PO, SK	2814B00100	hr.spr. CU, SSC - IVSC KE	SK	53,071
	CU	2814B00100	hr.spr. CU, SSC - IVSC KE	2814A00200	konc. CK I/21 na št.hr. Vyšný Komárnik - Barwinek, okr.Svidník	SK	0,016
I/21 SPOLU:							58,599
I/35	SSC - IVSC BA	4512A06412	zač. CK I/35, križ. I/35, okr.Galanta	4512A02807	zač. CK II/507, križ. R/1, II/507, I/35, hr.spr. NDS - SSUR GA, SSC - IVSC BA, SUC TTSK - TT, hr.vl. NDS, STAT, TT SK	GA	7,921
I/35 SPOLU:							7,921
I/49	SSC - IVSC ZA	2543A04700	zač. CK I/49 na št. hr. Lysá pod Makytou - Střelná, okr.Púchov	2544A00104	zač. CK I/61, križ. D/1, I/61, I/49, hr.spr. NDS - SSUD PB, SSC - IVSC ZA, hr.vl. NDS, STAT	PU	26,357
I/49 SPOLU:							26,357

ÚSEKY CIEST I. A II. TRIEDY



ČLENENIE: SPRÁVCA CK / OKRES

STAV SIETE CESTNÝCH KOMUNIKÁCIÍ K: 01.01.2019

ČÍSLO CESTY	SPRÁVCA CK	POČIATOČNÝ UZOL	POPIS POČIATOČNÉHO UZLA	KONCOVÝ UZOL	POPIS KONCOVÉHO UZLA	OKRES	DĹŽKA [km]
I/49A	NDS - SSÚD PB	2543A00103	zač. CK I/49A, križ. I/49A, Púchov, okr.Púchov	2543A03804	zač. CK R/6, križ. I/49A, R/6, okr.Púchov, kon. CK I/49A	PU	4,882
I/49A SPOLU:							4,882
I/51	SSC - IVSC BA	3424A00100	zač. CK I/51 na št. hr. Holíč - Hodonín, okr.Skalica	3424B00100	hr.spr. CU, SSC - IVSC BA	SI	1,270
	CU	3424B00100	hr.spr. CU, SSC - IVSC BA	3424B00200	hr.spr. CU, SSC - IVSC BA	SI	0,226
	SSC - IVSC BA	3424B00200	hr.spr. CU, SSC - IVSC BA	3513B00600	hr.okr. SE, SI	SI	17,217
		3513B00600	hr.okr. SE, SI	3531B00500	hr.okr. SE, TT	SE	25,545
		3531B00500	hr.okr. SE, TT	3533A05201	križ. R/1, I/51, hr.spr. NDS - SSUR GA, SSC - IVSC BA, hr.vl. NDS, STAT	TT	28,586
		4521A02202	zač. CK I/51, križ. I/51, Nitra, okr.Nitra	4522B00200	hr.okr. LV, NR	NR	27,073
	SSC - IVSC BB	4522B00200	hr.okr. LV, NR	4611B00100	hr.spr. SSC - IVSC BA, SSC - IVSC BB, hr.okr. KA, LV	LV	37,013
		4611B00100	hr.spr. SSC - IVSC BA, SSC - IVSC BB, hr.okr. KA, LV	4611B00500	hr.okr. BS, KA	KA	22,767
		4611B00500	hr.okr. BS, KA	3632B00700	hr.okr. BS, ZV	BS	33,506
3632B00700		hr.okr. BS, ZV	3632A02906	zač. CK III/2461, križ. R/1, I/51, III/2461, hr.spr. BB RSC / BB, NDS - SSUR ZV, SSC - IVSC BB, hr.vl. BB SK, NDS, STAT	ZV	3,008	
I/51 SPOLU:							196,211
I/54	CU	3512A03000	zač. CK I/54 na št. hr. Moravské Lieskové - Strání, okr.Nové Mesto nad Váhom	3512B00100	hr.spr. CU, SSC - IVSC ZA	NM	0,063
	SSC - IVSC ZA	3512B00100	hr.spr. CU, SSC - IVSC ZA	3514A00316	zač. CK II/515, križ. I/54, II/515, hr.spr. SC TN SK - SU TN, SSC - IVSC ZA, hr.vl. STAT, TN SK, Nové Mesto Nad Váhom	NM	15,693
I/54 SPOLU:							15,756
I/57	CU	2543A00400	zač. CK I/57 na št. hr. Horné Srnie - Brumov-Bylnice, okr.Trenčín	2543B00300	hr.spr. CU, SSC - IVSC ZA	TN	0,090
	SSC - IVSC ZA	2543B00300	hr.spr. CU, SSC - IVSC ZA	3521A03717	križ. D/1, I/57, hr.spr. NDS - SSUD TN, SSC - IVSC ZA, hr.vl. NDS, STAT, hr.okr. IL, TN	TN	10,161
		3521A03717	križ. D/1, I/57, hr.spr. NDS - SSUD TN, SSC - IVSC ZA, hr.vl. NDS, STAT, hr.okr. IL, TN	3521A03805	križ. I/57, okr.llava	IL	1,473
I/57 SPOLU:							11,724
I/59	SSC - IVSC BB	3614A06005	zač. CK I/59, križ. R/1, I/59, hr.spr. GRO - SSUR SEL, SSC - IVSC BB, Banská Bystrica	3612B00100	hr.spr. SSC - IVSC BB, SSC - IVSC ZA, hr.okr. BB, RK	BB	27,058
	SSC - IVSC ZA	3612B00100	hr.spr. SSC - IVSC BB, SSC - IVSC ZA, hr.okr. BB, RK	2634B00400	hr.okr. DK, RK	RK	31,560
		2634B00400	hr.okr. DK, RK	2641B00300	hr.okr. DK, TS, Podbiel	DK	30,622
		2641B00300	hr.okr. DK, TS, Podbiel	2623B00100	hr.spr. CU, SSC - IVSC ZA	TS	21,501
	CU	2623B00100	hr.spr. CU, SSC - IVSC ZA	2623A00101	konc. CK I/59 na št. hr. Trstená - Chyžné, okr.Tvrdošín	TS	0,179
I/59 SPOLU:							110,920
I/60	SSC - IVSC ZA	2631A00102	zač. CK I/60, križ. I/60, Žilina, okr.Žilina	2631A00101	križ. I/60, Žilina, okr.Žilina	ZA	6,427
I/60 SPOLU:							6,427
I/61	CU	4424A00600	zač. CK I/61 na št. hr. Bratislava, Petržalka - Berg, okr.Bratislava V	4424B01100	hr.spr. CU, MAG BA, hr.vl. BA , STAT	BA5	0,504
	MAG BA	4424B01100	hr.spr. CU, MAG BA, hr.vl. BA , STAT	4424A03818	križ. I/61, I/2, Bratislava, okr.Bratislava V	BA5	2,479
		4424A01107	zač. CK I/61, križ. I/61, MK, Bratislava, okr.Bratislava II	4422B01200	hr.spr. MAG BA, SSC - IVSC BA, hr.vl. BA , STAT, hr.okr. BA2, SC	BA2	9,672
	SSC - IVSC BA	4422B01200	hr.spr. MAG BA, SSC - IVSC BA, hr.vl. BA , STAT, hr.okr. BA2, SC	4511B00700	hr.okr. SC, TT	SC	24,659
		4511B00700	hr.okr. SC, TT	3534A01101	križ. I/61, III/1337, hr.okr. HC, TT	TT	20,163
		3534A01101	križ. I/61, III/1337, hr.okr. HC, TT	3534B00800	hr.okr. HC, PN	HC	11,601
		3534B00800	hr.okr. HC, PN	3532B00200	hr.spr. SSC - IVSC BA, SSC - IVSC ZA, hr.okr. NM, PN	PN	17,481

ÚSEKY CIEST I. A II. TRIEDY



ČLEZENIE: SPRÁVCA CK / OKRES

STAV SIETE CESTNÝCH KOMUNIKÁCIÍ K: 01.01.2019

ČÍSLO CESTY	SPRÁVCA CK	POČIATOČNÝ UZOL	POPIS POČIATOČNÉHO UZLA	KONCOVÝ UZOL	POPIS KONCOVÉHO UZLA	OKRES	DĹŽKA [km]
I/61	SSC - IVSC ZA	3532B00200	hr.spr. SSC - IVSC BA, SSC - IVSC ZA, hr.okr. NM, PN	3532A05220	križ. I/61, D/1, hr.okr. NM, PN	NM	0,371
		3532A05220	križ. I/61, D/1, hr.okr. NM, PN	3532A05205	križ. I/61, D/1, hr.spr. NDS - SSUD TN, NDS - SSUD TT, SSC - IVSC ZA, hr.vl. NDS, STAT, hr.okr. NM, PN, Horná Streda	PN	0,088
		3532A05205	križ. I/61, D/1, hr.spr. NDS - SSUD TN, NDS - SSUD TT, SSC - IVSC ZA, hr.vl. NDS, STAT, hr.okr. NM, PN, Horná Streda	3514B00800	hr.okr. NM, TN	NM	19,108
		3514B00800	hr.okr. NM, TN	3514B01000	hr.okr. NM, TN	TN	0,080
		3514B01000	hr.okr. NM, TN	3514B01100	hr.okr. NM, TN	NM	0,335
		3514B01100	hr.okr. NM, TN	3521B00600	hr.okr. IL, TN	TN	24,369
		3521A27300	hr.okr. IL, TN	3521B00900	hr.okr. IL, TN	IL	0,189
		3521B00900	hr.okr. IL, TN	3521B01000	hr.okr. IL, TN	TN	0,851
		3521B01000	hr.okr. IL, TN	3521B01100	hr.okr. IL, TN	IL	0,119
		3521B01100	hr.okr. IL, TN	3521A20700	križ. I/61, hr. okr. IL, TN	TN	0,295
		3521A20700	križ. I/61, hr. okr. IL, TN	2543B00100	hr.okr. IL, PU	IL	16,585
		2543B00100	hr.okr. IL, PU	2544B00500	hr.okr. PB, PU	PU	4,478
		2544B00500	hr.okr. PB, PU	2544B00600	hr.okr. BY, PB	PB	16,247
		2544B00600	hr.okr. BY, PB	2542B00100	hr.okr. BY, ZA	BY	8,339
2542B00100	hr.okr. BY, ZA	2631A00103	križ. I/60, I/61, Žilina, okr.Žilina	ZA	12,859		
I/61 SPOLU:							190,872
I/61A	SSC - IVSC ZA	2543A04500	zač. CK I/61A, okr.Púchov	2543A01500	križ. III/1946, I/61A, hr.spr. SC TN SK - SU PB, SSC - IVSC ZA, hr.vl. STAT, TN SK, Beluša, kon. CK I/61A	PU	2,200
I/61A SPOLU:							2,200
I/61B	SSC - IVSC ZA	3521A00709	zač. CK I/61B, križ. PD/5, I/61B, hr.spr. NDS - SSUD TN, SSC - IVSC ZA, hr.vl. NDS, STAT, Trenčín	3521A60701	križ. II/507, I/61B, hr.spr. SC TN SK - SU TN, SSC - IVSC ZA, hr.vl. STAT, TN SK, Trenčín, kon. CK I/61B	TN	2,748
I/61B SPOLU:							2,748
I/62	SSC - IVSC BA	4511A00504	zač. CK I/62, zač. CK II/503, križ. I/62, II/503, I/61, hr.spr. RC BA, SSC - IVSC BA, hr.vl. BA SK, STAT, Senec	4511B00800	hr.okr. GA, SC	SC	9,366
		4511B00800	hr.okr. GA, SC	4512A01005	križ. I/62, R/1, hr.spr. NDS-SSUR GA, SSC-IVSC BA, hr.vl. NDS, STAT	GA	27,520
I/62 SPOLU:							36,886
I/63	MAG BA	4424A01214	zač. CK I/63, križ. I/61, I/63, MK, Bratislava, okr.Bratislava II	4424B00400	hr.spr. MAG BA, SSC - IVSC BA, hr.vl. BA , STAT, hr.okr. BA2, SC	B2	8,559
		4424B00400	hr.spr. MAG BA, SSC - IVSC BA, hr.vl. BA , STAT, hr.okr. BA2, SC	4424B00600	hr.okr. DS, SC	SC	8,696
		4424B00600	hr.okr. DS, SC	4532B00500	hr.okr. DS, KN	DS	49,201
		4532B00500	hr.okr. DS, KN	4544B00100	hr.okr. KN, NZ	KN	62,011
		4544B00100	hr.okr. KN, NZ	4633A00200	konc. CK I/63 na št. hr. Štúrovo - Esztergom, okr.Nové Zámky	NZ	18,870
I/63 SPOLU:							147,337
I/64	SSC - IVSC BA	4543A00300	zač. CK I/64 na št. hr. Komárno - Komárom, okr.Komárno	4541B00300	hr.okr. KN, NZ	KN	24,283
		4541B00300	hr.okr. KN, NZ	4521B00800	hr.okr. NR, NZ	NZ	28,235
		4521B00800	hr.okr. NR, NZ	3543B00300	hr.okr. NR, TO	NR	28,331
	3543B00300	hr.okr. NR, TO	3541B00100	hr.spr. SSC - IVSC BA, SSC - IVSC ZA, hr.okr. PE, TO	TO	26,662	
	SSC - IVSC ZA	3541B00100	hr.spr. SSC - IVSC BA, SSC - IVSC ZA, hr.okr. PE, TO	3542B00300	hr.okr. PD, PE	PE	17,647
		3542B00300	hr.okr. PD, PE	3522B00200	hr.okr. PD, ZA	PD	39,098
3522B00200		hr.okr. PD, ZA	2631A00205	križ. I/64, I/60, Žilina, okr.Žilina	ZA	35,859	
I/64 SPOLU:							200,115

ÚSEKY CIEST I. A II. TRIEDY



ČLENENIE: SPRÁVCA CK / OKRES

STAV SIETE CESTNÝCH KOMUNIKÁCIÍ K: 01.01.2019

ČÍSLO CESTY	SPRÁVCA CK	POČIATOČNÝ UZOL	POPIS POČIATOČNÉHO UZLA	KONCOVÝ UZOL	POPIS KONCOVÉHO UZLA	OKRES	DĹŽKA [km]
I/64A	SSC - IVSC ZA	2633A05600	zač. CK I/64A, Kónská, okr.Žilina	2633A05402	križ. I/64A, Rajecké Teplice, okr.Žilina, kon. CK I/64A	ZA	1,006
I/64A SPOLU:							1,006
I/64B	SSC - IVSC BA	3541A09000	zač. CK I/64B, križ. I/64B, III/1710, hr.spr. RSUC NR - SSU TO, SSC - IVSC BA, hr.vl. NR SK, STAT	3541A09101	križ. I/64, I/64B, Krušovce, okr.Topoľčany, kon. CK I/64B	TO	1,909
I/64B SPOLU:							1,909
I/65	SSC - IVSC BA	4521A00204	zač. CK I/65, križ. I/65, Nitra, okr.Nitra	3543B00100	hr.okr. NR, ZM	NR	13,445
		3543B00100	hr.okr. NR, ZM	3544A00700	križ. I/65, III/1628, hr.spr. NDS - SSUR NB, RSUC NR - SSU NR, SSC - IVSC BA, hr.vl. NDS, NR SK, STAT, kon. CK III/1628	ZM	19,584
	NDS - SSUR NB	3544A00700	križ. I/65, III/1628, hr.spr. NDS - SSUR NB, RSUC NR - SSU NR, SSC - IVSC BA, hr.vl. NDS, NR SK, STAT, kon. CK III/1628	3544A05407	križ. R/1, I/65, III/2521, hr.spr. GRO - SSUR SEL, NDS - SSUR NB, RSUC NR - SSU NR, hr.vl. NDS, NR SK, STAT, kon. CK III/2521	ZM	1,636
	SSC - IVSC BB	3544A02705	zač. CK I/65, križ. R/1, I/65, I/76, hr.spr. NDS - SSUR NB, SSC - IVSC BB, hr.vl. NDS, STAT	3633A02200	hr.okr. ZC, ZH	ZC	10,596
		3633A00503	hr.okr. ZC, ZH	3613B00200	hr.spr. SSC - IVSC BB, SSC - IVSC ZA, hr.okr. TR, ZH	ZH	37,022
	SSC - IVSC ZA	3613B00200	hr.spr. SSC - IVSC BB, SSC - IVSC ZA, hr.okr. TR, ZH	3611B00600	hr.okr. MT, TR	TR	23,849
3611B00600		hr.okr. MT, TR	2633A00107	križ. I/65, I/18, Martin, okr.Martin	MT	18,856	
I/65 SPOLU:							124,988
I/65D	SSC - IVSC ZA	2633A01801	zač. CK I/65D, križ. I/65, I/65D, okr.Martin	2633A00508	križ. I/18, I/65D, Martin, okr.Martin, kon. CK I/65D	MT	6,625
I/65D SPOLU:							6,625
I/66	SSC - IVSC BA	4613A00500	zač. CK I/66 na št. hr. Šahy - Parassapuszta, okr.Levice	4613B00400	hr.spr. CU, SSC - IVSC BA	LV	0,141
		CU	4613B00400	hr.spr. CU, SSC - IVSC BA	4613B00300	hr.spr. CU, SSC - IVSC BA	LV
	SSC - IVSC BA	4613B00300	hr.spr. CU, SSC - IVSC BA	4613B00100	hr.spr. SSC - IVSC BA, SSC - IVSC BB, hr.okr. KA, LV	LV	15,609
		4613B00100	hr.spr. SSC - IVSC BA, SSC - IVSC BB, hr.okr. KA, LV	3634B00500	hr.okr. KA, ZV	KA	35,056
	SSC - IVSC BB	3634B00500	hr.okr. KA, ZV	3632A03106	zač. CK I/69, križ. I/69, I/66, R/1, hr.spr. NDS - SSUR ZV, SSC - IVSC BB, hr.vl. NDS, STAT	ZV	23,074
		3614A02406	zač. CK I/66, križ. R/1, I/66, III/2415, hr.spr. BB RSC / BB, NDS - SSUR ZV, SSC - IVSC BB, hr.vl. BB SK, NDS, STAT, Banská Bystrica	3623B00100	hr.okr. BB, BR	BB	19,953
		3623B00100	hr.okr. BB, BR	3711B00200	hr.spr. SSC - IVSC BB, SSC - IVSC KE, hr.okr. BR, PP	BR	74,304
	SSC - IVSC KE	3711B00200	hr.spr. SSC - IVSC BB, SSC - IVSC KE, hr.okr. BR, PP	2734B00402	hr.okr. KK, PP	PP	30,740
		2734B00402	hr.okr. KK, PP	2734B00802	hr.okr. KK, PP	KK	0,138
		2734B00802	hr.okr. KK, PP	2734B00902	hr.okr. KK, PP	PP	0,123
		2734B00902	hr.okr. KK, PP	2732B00100	hr.okr. KK, PP	KK	22,280
		2732B00100	hr.okr. KK, PP	2731B00100	hr.spr. CU, SSC - IVSC KE	PP	24,895
	CU	2731B00100	hr.spr. CU, SSC - IVSC KE	2731A00200	konc.CK I/66 na št. hr. Tatranská Javorina - Lysá Poľana,okr.Poprad	PP	0,014
I/66 SPOLU:							246,497
I/66A	SSC - IVSC KE	2733A30000	zač. CK I/66A, okr.Poprad	2734A19105	križ. I/66A, hr.okr. KK, PP	PP	2,807
		2734B00700	križ. I/66A, hr.okr. KK, PP, kon. CK I/66A	2734A19105	križ. I/66A, hr.okr. KK, PP, kon. CK I/66A	KK	0,054
I/66A SPOLU:							2,861
I/66B	SSC - IVSC BB	3622A07800	zač. CK I/66B, križ. I/66, I/66B, Polomka, okr.Brezno	3622A04500	križ. I/66, I/66B, Polomka, okr.Brezno, kon. CK I/66B	BR	0,422
I/66B SPOLU:							0,422
I/66C	SSC - IVSC BB	3623A28000	zač. CK I/66C, križ. I/66, I/66C, okr.Brezno	3623A04003	križ. I/66C, Brezno, okr.Brezno, kon. CK I/66C	BR	2,270
I/66C SPOLU:							2,270

ÚSEKY CIEST I. A II. TRIEDY



ČLENENIE: SPRÁVCA CK / OKRES

STAV SIETE CESTNÝCH KOMUNIKÁCIÍ K: 01.01.2019

ČÍSLO CESTY	SPRÁVCA CK	POČIATOČNÝ UZOL	POPIS POČIATOČNÉHO UZLA	KONCOVÝ UZOL	POPIS KONCOVÉHO UZLA	OKRES	DĹŽKA [km]
I/67	SSC - IVSC BB	4712A00100	zač. CK I/67 na št. hr. Král - Bánréve, okr.Rimavská Sobota	3733A01512	križ. I/67, R/2, hr.okr. RA, RS	RS	10,764
		3733A01512	križ. I/67, R/2, hr.okr. RA, RS	3733A00100	križ. I/67, I/16, Tornaľa, okr.Revúca	RA	2,628
	SSC - IVSC KE	3732A00303	zač. CK I/67, križ. I/67, I/16, okr.Rožňava	3711B00400	hr.okr. PP, RV	RV	43,784
		3711B00400	hr.okr. PP, RV	3711A00100	križ. I/67, I/66, okr.Poprad	PP	4,149
I/67 SPOLU:							61,325
I/68	SSC - IVSC KE	2723A01900	zač. CK I/68 na št. hr. Mníšek nad Popradom - Piwniczna, okr.SL	2741B00300	hr.okr. SB, SL	SL	42,128
		2741B00300	hr.okr. SB, SL	2744B00900	hr.okr. PO, SB	SB	26,581
		2744B00900	hr.okr. PO, SB	3722A00101	križ. I/18, I/68, MK, hr.spr. PO , SSC- VSC KE, hr.vl. PO, STAT, Prešov	PO	9,638
I/68 SPOLU:							78,347
I/68A	SSC - IVSC KE	3722A54801	zač. CK I/68A, križ. MK, I/68A, hr.spr. PO , SSC - IVSC KE, hr.vl. PO, STAT	3722A01819	križ. I/20, I/68A, Prešov, okr.Prešov	PO	4,379
I/68A SPOLU:							4,379
I/69	SSC - IVSC BB	3632A03106	zač. CK I/69, križ. I/69, I/66, R/1, hr.spr. NDS - SSUR ZV, SSC - IVSC BB, hr.vl. NDS, STAT	3632B00400	hr.okr. BB, ZV	ZV	5,830
		3632B00400	hr.okr. BB, ZV	3614A00424	križ. MK, I/69, hr.spr. BB, SSC - IVSC BB, hr.vl. BB, STAT, Banská Bystrica	BB	7,072
I/69 SPOLU:							12,902
I/70	SSC - IVSC ZA	2634A00101	zač. CK I/70, križ. I/18, I/70, okr.Dolný Kubín	2632A04508	križ. I/70, I/59, Dolný Kubín, okr.Dolný Kubín, kon. CK I/70	DK	16,922
I/70 SPOLU:							16,922
I/71	SSC - IVSC BB	3644A00201	zač. CK I/71, križ. I/71, I/16, okr.Lučenec	4622A00100	okr.Lučenec, kon. CK I/71 na št. hr. Šiatorská Bukovinka - Salgótarján	LC	26,301
I/71 SPOLU:							26,301
I/72	SSC - IVSC BB	3644A00305	zač. CK I/72, križ. I/72, I/531, I/16, hr.spr. BB RSC / RS, SSC - IVSC BB, hr.vl. BB SK, STAT, Rimavská Sobota	3624B00200	hr.okr. BR, RS	RS	46,439
		3624B00200	hr.okr. BR, RS	3622B00100	hr.spr. SSC - IVSC BB, SSC - IVSC ZA, hr.okr. BR, LM	BR	40,131
	SSC - IVSC ZA	3622B00100	hr.spr. SSC - IVSC BB, SSC - IVSC ZA, hr.okr. BR, LM	2644A00102	križ. I/18, I/72, okr.Liptovský Mikuláš	LM	18,419
I/72 SPOLU:							104,989
I/74	SSC - IVSC KE	3812A00904	zač. CK I/74, križ. I/74, Strážske, okr.Michalovce	3812B00400	hr.okr. HE, MI	MI	1,459
		3812B00400	hr.okr. HE, MI	3812B00500	hr.okr. HE, MI	HE	0,284
		3812B00500	hr.okr. HE, MI	3812B00600	hr.okr. HE, MI	MI	0,270
		3812B00600	hr.okr. HE, MI	3821B00100	hr.okr. HE, SV	HE	19,455
		3821B00100	hr.okr. HE, SV	3822B00200	hr.spr. CU, SSC - IVSC KE	SV	39,384
	CU	3822B00200	hr.spr. CU, SSC - IVSC KE	3822A00200	konc. CK I/74 na št. hr. Ubľa - Malý Bereznyj, okr.Snina	SV	0,100
I/74 SPOLU:							60,952
I/74A	SSC - IVSC KE	3812A07301	zač. CK I/74A, križ. I/74A, I/74, I/558, hr.spr. SSC - IVSC KE, SUC PSK - HE, hr.vl. PO SK, STAT	3812A00505	križ. I/74A, Humenné, okr.Humenné, kon. CK I/74A	HE	2,675
I/74A SPOLU:							2,675
I/74B	SSC - IVSC KE	3812A07104	zač. CK I/74B, križ. I/74B, Humenné, okr.Humenné	3812A07200	križ. I/74, I/74B, Humenné, okr.Humenné, kon. CK I/74B	HE	0,048
I/74B SPOLU:							0,048

ÚSEKY CIEST I. A II. TRIEDY



ČLENENIE: SPRÁVCA CK / OKRES

STAV SIETE CESTNÝCH KOMUNIKÁCIÍ K: 01.01.2019

ČÍSLO CESTY	SPRÁVCA CK	POČIATOČNÝ UZOL	POPIS POČIATOČNÉHO UZLA	KONCOVÝ UZOL	POPIS KONCOVÉHO UZLA	OKRES	DĹŽKA [km]
I/75	SSC - IVSC BA	4511A00706	zač. CK I/75, križ. I/75, okr.Galanta	4512A03300	križ. I/75, III/1339, hr.spr. SSC - IVSC BA, SUC TTSK - TT, hr.vl. STAT, TT SK, hr.okr. GA, SA, kon. CK III/1339	GA	14,466
		4512A03300	križ. I/75, III/1339, hr.spr. SSC - IVSC BA, SUC TTSK - TT, hr.vl. STAT, TT SK, hr.okr. GA, SA, kon. CK III/1339	4514B00800	hr.okr. NZ, SA	SA	15,053
		4514B00800	hr.okr. NZ, SA	4524B00100	hr.okr. LV, NZ	NZ	45,643
		4524B00100	hr.okr. LV, NZ	4612B00100	hr.spr. SSC - IVSC BA, SSC - IVSC BB, hr.okr. LV, VK	LV	56,548
	SSC - IVSC BB	4612B00100	hr.spr. SSC - IVSC BA, SSC - IVSC BB, hr.okr. LV, VK	4621B00100	hr.okr. LC, VK	VK	44,338
		4621B00100	hr.okr. LC, VK	3644A00103	križ. I/75, okr.Lučenec	LC	19,039
I/75 SPOLU:							195,087
I/76	SSC - IVSC BA	4633A01501	zač. CK I/76, križ. I/63, I/76, Štúrovo, okr.Nové Zámky	4542B00100	hr.okr. LV, NZ, Čata	NZ	20,776
		4542B00100	hr.okr. LV, NZ, Čata	4522B00100	hr.spr. SSC - IVSC BA, SSC - IVSC BB, hr.okr. LV, ZC	LV	46,990
	SSC - IVSC BB	4522B00100	hr.spr. SSC - IVSC BA, SSC - IVSC BB, hr.okr. LV, ZC	3544A02705	zač. CK I/65, križ. R/1, I/65, I/76, hr.spr. NDS - SSUR NB, SSC - IVSC BB, hr.vl. NDS, STAT	ZC	6,575
I/76 SPOLU:							74,341
I/77	SSC - IVSC KE	2734A00700	zač. CK I/77, križ. I/77, I/66, Spišská Belá, okr.Kežmarok	2732B00200	hr.okr. KK, SL	KK	7,818
		2732B00200	hr.okr. KK, SL	2741B00200	hr.okr. BJ, SL	SL	30,480
		2741B00200	hr.okr. BJ, SL	2813B00100	hr.okr. BJ, SK	BJ	42,208
		2813B00100	hr.okr. BJ, SK	2831A01301	križ. I/77, Svidník, okr.Svidník	SK	14,264
I/77 SPOLU:							94,770
I/77A	SSC - IVSC KE	2741A06301	zač. CK I/77A, križ. I/77, I/77A, okr.Stará Ľubovňa	2741A06400	kon. CK I/77A na št. hr. Čirč - Leluchów, okr.Stará Ľubovňa	SL	0,090
I/77A SPOLU:							0,090
I/77B	SSC - IVSC KE	2742A09700	zač. CK I/77B, okr.Bardejov	2742A14309	križ. I/77B, Bardejov, okr.Bardejov, kon. CK I/77B	BJ	5,129
I/77B SPOLU:							5,129
I/78	SSC - IVSC ZA	2641A00100	zač. CK I/78, križ. I/59, I/78, Oravský Podzámok, okr.Dolný Kubín	2641B00200	hr.okr. DK, NO	DK	5,502
		2641B00200	hr.okr. DK, NO	2621B00100	hr.spr. CU, SSC - IVSC ZA	NO	38,672
	CU	2621B00100	hr.spr. CU, SSC - IVSC ZA	2621A00100	kon. CK I/78 na št. hr. Oravská Polhora - Korbielów, okr.Námestovo	NO	0,103
I/78 SPOLU:							44,277
I/79	SSC - IVSC KE	3812A00603	zač. CK I/79, križ. I/79, Vranov Nad Topľou, okr.Vranov nad Topľou	3814B00600	hr.okr. TV, VT	VT	13,998
		3814B00600	hr.okr. TV, VT	3843A00100	konc. CK I/79 na št. hr. Čierna - Solomonovo, okr.Trebišov	TV	82,828
I/79 SPOLU:							96,826
I/79A	SSC - IVSC KE	3833A00603	zač. CK I/79A, križ. I/79A, okr.Trebišov	3833A00500	kon. CK I/79A na št. hr. Slovenské Nové Mesto - Sátoraljaújhely, okr.Trebišov	TV	0,315
I/79A SPOLU:							0,315
I/80	NDS-SSÚD PO	3722A01818	zač. CK I/68A, zač. CK I/80, križ. I/68A, I/80, hr.spr. NDS - SSUD PO, SSC IVSC KE, hr.vl. NDS, STAT, Prešov	3722A00301	zač. CK D/1, križ. D/1, I/80, okr.Prešov, kon. CK I/80	PO	1,558
I/80 SPOLU:							1,558
CESTY I. TRIEDY SPOLU:							3 311,833

ÚSEKY CIEST I. A II. TRIEDY



ČLENENIE: SPRÁVCA CK / OKRES

STAV SIETE CESTNÝCH KOMUNIKÁCIÍ K: 01.01.2019

ČÍSLO CESTY	SPRÁVCA CK	POČIATOČNÝ UZOL	POPIS POČIATOČNÉHO UZLA	KONCOVÝ UZOL	POPIS KONCOVÉHO UZLA	OKRES	DĹŽKA [km]
II/425	SÚC TTSK - SE	3423A00100	zač. CK II/425 na št. hr. Brodské - Lanžhot, okr.Skalica	3423B00100	hr.spr. CU, SUC TTSK - SE, hr.vl. STAT, TT SK	SI	0,047
	CU	3423B00100	hr.spr. CU, SUC TTSK - SE, hr.vl. STAT, TT SK	3423B00200	hr.spr. CU, SUC TTSK - SE, hr.vl. STAT, TT SK	SI	0,145
	SÚC TTSK - SE	3423B00200	hr.spr. CU, SUC TTSK - SE, hr.vl. STAT, TT SK	3442B00700	hr.okr. SE, SI	SI	1,423
		3442B00700	hr.okr. SE, SI	3442A00202	križ. II/425, Kúty, okr.Senica, kon. CK II/425	SE	2,240
II/425 SPOLU:							3,855
II/426	SÚC TTSK - SE	3422A00200	zač. CK II/426 na št. hr. Skalica - Sudoměřice, nový, okr.Skalica	3424A00505	križ. II/426, Holič, okr.Skalica, kon. CK II/426	SI	9,027
II/426 SPOLU:							9,027
II/428	BB RSC - ZH	3633A00203	zač. CK II/428, križ. R/1, II/428, hr.spr. BB RSC / ZH, NDS - SSUR NB, hr.vl. BB SK, NDS	3633B00700	hr.okr. ZC, ZH	ZC	3,359
		3633B00700	hr.okr. ZC, ZH	3633A00503	zač. CK I/65, križ. R/1, I/65, II/428, hr.spr. BB RSC / ZH, NDS - SSUR NB, SSC - IVSC BB, hr.vl. BB SK, NDS, STAT, kon. CK II/428	ZH	0,062
II/428 SPOLU:							3,421
II/484	SC ŽSK - KYS	2524A02000	zač. CK II/484 na št. hr. Klokočov - Bílá, okr.Čadca	2524A00702	križ. II/484, II/487, Turzovka, okr.Čadca, kon. CK II/484	CA	10,363
I/484 SPOLU:							10,363
II/487	SC ŽSK - KYS	2524A02800	zač. CK II/487 na št. hr. Makov - Velké Karlovice, okr.Čadca	2613A00301	križ. I/11, II/487, hr.spr. SC ŽSK - KYS, SSC - IVSC ZA, hr.vl. STAT, ZA SK, Čadca	CA	26,874
II/487 SPOLU:							26,874
II/499	SC TN SK - SÚ TN	3513A00100	zač. CK II/499 na št. hr. Vrbovce - Veľká nad Veličkou, zač. CK III/1180 na št. hr. Vrbovce - Veľká nad Veličkou, okr.Myjava	3531B00100	hr.spr. SC TN SK - SU TN, SUC TTSK - TT, hr.vl. TN SK, TT SK, hr.okr. MY, PN	MY	28,692
	SÚC TTSK - TT	3531B00100	hr.spr. SC TN SK - SU TN, SUC TTSK - TT, hr.vl. TN SK, TT SK, hr.okr. MY, PN	3532B00100	hr.spr. RSUC NR - SSU TO, SUC TTSK - TT, hr.vl. NR SK, TT SK, hr.okr. PN, TO	PN	26,235
	RSÚC NR-SSU TO	3532B00100	hr.spr. RSUC NR - SSU TO, SUC TTSK - TT, hr.vl. NR SK, TT SK, hr.okr. PN, TO	3541A01801	križ. I/64, II/499, MK, hr.spr. RSUC NR - SSU TO, SSC - IVSC BA, TO, hr.vl. NR SK, STAT, TO, Krušovce	TO	26,876
II/499 SPOLU:							81,803
II/500	SÚC TTSK - SE	3442A00208	zač. CK II/500, križ. II/500, Kúty, okr.Senica	3513B00100	hr.spr. SC TN SK - SU TN, SUC TTSK - SE, hr.vl. TN SK, TT SK, hr.okr. MY, SE	SE	40,960
	SC TN SK - SÚ TN	3513B00100	hr.spr. SC TN SK - SU TN, SUC TTSK - SE, hr.vl. TN SK, TT SK, hr.okr. MY, SE	3513A00200	križ. II/499, II/500, okr.Myjava	MY	8,656
II/500 SPOLU:							49,616
II/501	RC BA	4422A00200	zač. CK II/501, križ. II/501, I/2, hr.spr. RC BA, SSC - IVSC BA, hr.vl. BA SK, STAT	3442B00100	hr.spr. RC BA, SUC TTSK - SE, hr.vl. BA SK, TT SK, hr.okr. MA, SE	MA	36,015
	SÚC TTSK - SE	3442B00100	hr.spr. RC BA, SUC TTSK - SE, hr.vl. BA SK, TT SK, hr.okr. MA, SE	3531B00200	hr.spr. SC TN SK - SU TN, SUC TTSK - SE, hr.vl. TN SK, TT SK, hr.okr. MY, SE	SE	23,773
	SC TN SK - SÚ TN	3531B00200	hr.spr. SC TN SK - SU TN, SUC TTSK - SE, hr.vl. TN SK, TT SK, hr.okr. MY, SE	3531A01200	križ. II/499, II/501, Brezová Pod Bradlom, okr.Myjava	MY	3,613
II/501 SPOLU:							63,401
II/502	MAG BA	4424A00201	zač. CK II/502, križ. MK, II/572, II/502, hr.okr. BA1, BA3, Bratislava, okr.Bratislava I	4422B00501	hr.spr. MAG BA, RC BA, hr.vl. BA , BA SK, hr.okr. BA3, PK	BA3	9,946
	RC BA	4422B00501	hr.spr. MAG BA, RC BA, hr.vl. BA , BA SK, hr.okr. BA3, PK	3533B00100	hr.spr. RC BA, SUC TTSK - TT, hr.vl. BA SK, TT SK, hr.okr. PK, TT	PK	28,540
	SÚC TTSK - TT	3533B00100	hr.spr. RC BA, SUC TTSK - TT, hr.vl. BA SK, TT SK, hr.okr. PK, TT	3531B00600	hr.okr. PN, TT	TT	27,983
		3531B00600	hr.okr. PN, TT	3532A01104	zač. CK II/499, križ. II/499, II/502, Vrbové, okr.Piešťany	PN	12,283
II/502 SPOLU:							78,752

ÚSEKY CIEST I. A II. TRIEDY



ČLEZENIE: SPRÁVCA CK / OKRES

STAV SIETE CESTNÝCH KOMUNIKÁCIÍ K: 01.01.2019

ČÍSLO CESTY	SPRÁVCA CK	POČIATOČNÝ UZOL	POPIS POČIATOČNÉHO UZLA	KONCOVÝ UZOL	POPIS KONCOVÉHO UZLA	OKRES	DĹŽKA [km]
II/503	SÚC TTSK - DS	4424A00904	zač. CK II/503, križ. II/503, Šamorín, okr.Dunajská Streda	4513B00100	hr.spr. RC BA, SUC TTSK - DS, hr.vl. BA SK, TT SK, hr.okr. DS, SC	DS	16,067
	RC BA	4513B00100	hr.spr. RC BA, SUC TTSK - DS, hr.vl. BA SK, TT SK, hr.okr. DS, SC	4511B01100	hr.okr. PK, SC	SC	12,537
		4511B01100	hr.okr. PK, SC	3444B00100	hr.okr. MA, PK	PK	17,821
		3444B00100	hr.okr. MA, PK	3443A00100	križ. II/503, MK, okr.Malacky	MA	35,699
II/503 SPOLU:							82,124
II/504	RC BA	3444A00601	zač. CK II/504, križ. II/504, II/502, Modra, okr.Pezinok	3533B00200	hr.spr. RC BA, SUC TTSK - TT, hr.vl. BA SK, TT SK, hr.okr. PK, TT	PK	11,711
	SÚC TTSK - TT	3533B00200	hr.spr. RC BA, SUC TTSK - TT, hr.vl. BA SK, TT SK, hr.okr. PK, TT	3534B00900	hr.okr. HC, TT	TT	20,468
		3534B00900	hr.okr. HC, TT	3534B01000	hr.okr. HC, PN	HC	2,841
		3534B01000	hr.okr. HC, PN	3532B00300	hr.spr. SC TN SK - SU TN, SUC TTSK - TT, hr.vl. TN SK, TT SK, hr.okr. NM, PN	PN	18,211
	SC TN SK - SÚ TN	3532B00300	hr.spr. SC TN SK - SU TN, SUC TTSK - TT, hr.vl. TN SK, TT SK, hr.okr. NM, PN	3514A00200	zač. CK III/1220, križ. I/54, II/504, III/1220, hr.spr. SC TN SK - SU TN, SSC IVSC ZA, hr.vl. STAT, TN SK, Nové Mesto Nad Váhom	NM	15,606
II/504 SPOLU:							68,837
II/505	MAG BA	4422A05404	zač. CK II/505, križ. II/505, Bratislava, okr.Bratislava IV	4422B00200	hr.spr. MAG BA, RC BA, hr.vl. BA , BA SK, hr.okr. BA4, MA	BA4	7,340
	RC BA	4422B00200	hr.spr. MAG BA, RC BA, hr.vl. BA , BA SK, hr.okr. BA4, MA	4422A00300	križ. II/505, I/2, hr.spr. RC BA, SSC - IVSC BA, hr.vl. BA SK, STAT, Stupava	MA	2,940
II/505 SPOLU:							10,280
II/506	SÚC TTSK - DS	4513A00100	zač. CK II/506, križ. I/63, II/506, hr.spr. SSC - IVSC BA, SUC TTSK - DS, hr.vl. STAT, TT SK, Bač	4534A00100	križ. I/13, II/506, hr.spr. SSC - IVSC BA, SUC TTSK - DS, hr.vl. STAT, TT SK, kon. CK II/506	DS	34,916
II/506 SPOLU:							34,916
II/507	SÚC TTSK - DS	4531A00302	zač. CK II/507, zač. CK III/1421, križ. II/506, II/507, III/1421, Gabčíkovo, okr.Dunajská Streda	4514B00300	hr.spr. SUC TTSK - DS, SUC TTSK - TT, hr.okr. DS, GA	DS	23,345
	SÚC TTSK - TT	4514B00300	hr.spr. SUC TTSK - DS, SUC TTSK - TT, hr.okr. DS, GA	4512B00700	hr.okr. GA, HC	GA	31,241
		4512B00700	hr.okr. GA, HC	3532B00900	hr.okr. HC, PN	HC	25,115
		3532B00900	hr.okr. HC, PN	3532B00400	hr.spr. SC TN SK - SU TN, SUC TTSK - TT, hr.vl. TN SK, TT SK, hr.okr. NM, PN	PN	15,456
	SC TN SK - SÚ TN	3532B00400	hr.spr. SC TN SK - SU TN, SUC TTSK - TT, hr.vl. TN SK, TT SK, hr.okr. NM, PN	3514B00200	hr.okr. NM, TN	NM	22,662
		3514B00200	hr.okr. NM, TN	3521B00400	hr.spr. SC TN SK - SU PB, SC TN SK - SU TN, hr.okr. IL, TN, Borčice	TN	28,224
	SC TN SK - SÚ PB	3521B00400	hr.spr. SC TN SK - SU PB, SC TN SK - SU TN, hr.okr. IL, TN, Borčice	2543B00200	hr.okr. IL, PU, Horovce	IL	12,350
		2543B00200	hr.okr. IL, PU, Horovce	2544B00800	hr.okr. PB, PU	PU	16,841
		2544B00800	hr.okr. PB, PU	2544B00100	hr.spr. SC TN SK - SU PB, SC ŽSK - HPOV, hr.vl. TN SK, ZA SK, hr.okr. BY, PB	PB	16,202
	SC ŽSK - HPOV	2544B00100	hr.spr. SC TN SK - SU PB, SC ŽSK - HPOV, hr.vl. TN SK, ZA SK, hr.okr. BY, PB	2542B00500	hr.okr. BY, ZA	BY	15,750
2542B00500		hr.okr. BY, ZA	2631A00305	križ. II/507, I/11, hr.spr. SC ŽSK - HPOV, SSC - IVSC ZA, hr.vl. STAT, ZA SK, Žilina	ZA	8,762	
II/507 SPOLU:							215,948
II/509	RSÚC NR-SSU KN	4541A00101	zač. CK II/509, križ. I/64, II/509, hr.spr. RSUC NR - SSU KN, SSC - IVSC BA, hr.vl. NR SK, STAT, Baič	4542B00200	hr.spr. RSUC NR - SSU KN, RSUC NR - SSU NZ, hr.okr. KN, NZ	KN	10,850
	RSÚC NR-SSU NZ	4542B00200	hr.spr. RSUC NR - SSU KN, RSUC NR - SSU NZ, hr.okr. KN, NZ	4633A00302	križ. I/63, II/509, hr.spr. RSUC NR - SSU NZ, SSC - IVSC BA, hr.vl. NR SK, STAT, kon. CK II/509	NZ	27,340
II/509 SPOLU:							38,190

ÚSEKY CIEST I. A II. TRIEDY



ČLENENIE: SPRÁVCA CK / OKRES

STAV SIETE CESTNÝCH KOMUNIKÁCIÍ K: 01.01.2019

ČÍSLO CESTY	SPRÁVCA CK	POČIATOČNÝ UZOL	POPIS POČIATOČNÉHO UZLA	KONCOVÝ UZOL	POPIS KONCOVÉHO UZLA	OKRES	DĹŽKA [km]
II/510	RC BA	4424A02601	zač. CK II/510, križ. II/572, II/510, Most Pri Bratislave, okr.Senec	4513B00200	hr.spr. RC BA, SUC TTSK - DS, hr.vl. BA SK, TT SK, hr.okr. DS, SC	SC	10,141
	SÚC TTSK - DS	4513B00200	hr.spr. RC BA, SUC TTSK - DS, hr.vl. BA SK, TT SK, hr.okr. DS, SC	4513B00300	hr.spr. SUC TTSK - DS, SUC TTSK - TT, hr.okr. DS, GA	DS	9,000
	SÚC TTSK - TT	4513B00300	hr.spr. SUC TTSK - DS, SUC TTSK - TT, hr.okr. DS, GA	4511A02803	križ. II/510, okr.Galanta, kon. CK II/510	GA	11,701
II/510 SPOLU:							30,842
II/511	SC TN SK - SÚ PD	3542A00200	zač. CK II/511, zač. CK III/1762, križ. I/64, II/511, III/1762, hr.spr. SC TN SK - SU PD, SSC - IVSC ZA, hr.vl. STAT, TN SK	3542B00100	hr.spr. RSUC NR - SSU NR, SC TN SK - SU PD, hr.vl. NR SK, TN SK, hr.okr. PE, ZM	PE	13,770
	RSÚC NR-SSU NR	3542B00100	hr.spr. RSUC NR - SSU NR, SC TN SK - SU PD, hr.vl. NR SK, TN SK, hr.okr. PE, ZM	4521B00100	hr.okr. NR, ZM	ZM	27,730
		4521B00100	hr.okr. NR, ZM	4521B00200	hr.spr. RSUC NR - SSU NR, RSUC NR - SSU NZ, hr.okr. NR, NZ	NR	13,310
	RSÚC NR-SSU NZ	4521B00200	hr.spr. RSUC NR - SSU NR, RSUC NR - SSU NZ, hr.okr. NR, NZ	4541B00500	hr.spr. RSUC NR - SSU KN, RSUC NR - SSU NZ, hr.okr. KN, NZ	NZ	28,120
RSÚC NR-SSU KN	4541B00500	hr.spr. RSUC NR - SSU KN, RSUC NR - SSU NZ, hr.okr. KN, NZ	4541A00401	križ. I/64, II/511, hr.spr. RSUC NR - SSU KN, SSC - IVSC BA, hr.vl. NR SK, STAT	KN	5,554	
II/511 SPOLU:							88,484
II/512	SC TN SK - SÚ PD	3542A00301	zač. CK II/512, križ. I/64, II/512, hr.spr. SC TN SK - SU PD, SSC - IVSC ZA, hr.vl. STAT, TN SK	3542B00400	hr.okr. PD, PE	PE	0,883
		3542B00400	hr.okr. PD, PE	3542B00200	hr.spr. BB RSC / ZH, SC TN SK - SU PD, hr.vl. BB SK, TN SK, hr.okr. PD, ZC	PD	8,655
	BB RSC - ZH	3542B00200	hr.spr. BB RSC / ZH, SC TN SK - SU PD, hr.vl. BB SK, TN SK, hr.okr. PD, ZC	3633A00100	križ. II/428, II/512, Žarnovica, okr.Žarnovica, kon. CK II/512	ZC	22,672
II/512 SPOLU:							32,210
II/513	SÚC TTSK - TT	3534A00101	zač. CK II/513, križ. I/61, II/513, hr.spr. SSC - IVSC BA, SUC TTSK - TT, hr.vl. STAT, TT SK	3534B00200	hr.spr. RSUC NR - SSU NR, SUC TTSK - TT, hr.vl. NR SK, TT SK, hr.okr. HC, NR	HC	15,819
	RSÚC NR-SSU NR	3534B00200	hr.spr. RSUC NR - SSU NR, SUC TTSK - TT, hr.vl. NR SK, TT SK, hr.okr. HC, NR	4521A03406	križ. R/1A, II/513, III/1674, hr.spr. NDS - SSUR GA, RSUC NR - SSU NR, hr.vl. NDS, NR SK, kon. CK III/1674	NR	13,546
II/513 SPOLU:							29,365
II/513A	SÚC TTSK - TT	3534A10900	zač. CK II/513A, križ. II/513, II/513A, okr.Hlohovec	3534A11000	križ. II/513A, II/513, okr.Hlohovec, kon. CK II/513A	HC	0,676
II/513A SPOLU:							0,676
II/514	SÚC TTSK - TT	3534A00300	zač. CK II/514, križ. II/507, II/514, okr.Hlohovec	3534B00100	hr.spr. RSUC NR - SSU TO, SUC TTSK - TT, hr.vl. NR SK, TT SK, hr.okr. HC, TO	HC	13,241
	RSÚC NR-SSU TO	3534B00100	hr.spr. RSUC NR - SSU TO, SUC TTSK - TT, hr.vl. NR SK, TT SK, hr.okr. HC, TO	3541A00200	križ. II/499, II/514, Nemčice, okr.Topoľčany, kon. CK II/514	TO	17,168
II/514 SPOLU:							30,409
II/515	SC TN SK - SÚ TN	3514A00316	zač. CK II/515, križ. I/54, II/515, hr.spr. SC TN SK - SU TN, SSC - IVSC ZA, hr.vl. STAT, TN SK, Nové Mesto Nad Váhom	3514A00400	križ. II/515, II/507, okr.Nové Mesto nad Váhom	NM	2,981
II/515 SPOLU:							2,981
II/516	SC TN SK - SÚ TN	3521A00501	zač. CK II/516, križ. I/61, II/516, hr.spr. SC TN SK - SU TN, SSC - IVSC ZA, hr.vl. STAT, TN SK, Trenčianska Teplá	3523B00100	hr.spr. SC TN SK - SU PD, SC TN SK - SU TN, hr.okr. BN, TN	TN	21,890
	SC TN SK - SÚ PD	3523B00100	hr.spr. SC TN SK - SU PD, SC TN SK - SU TN, hr.okr. BN, TN	3523A35808	križ. II/516, okr.Bánovce nad Bebravou, kon. CK II/516	BN	3,435
II/516 SPOLU:							25,325
II/517	SC TN SK - SÚ PB	2544A00303	zač. CK II/517, križ. II/517, II/507, okr.Považská Bystrica	2544B00200	hr.spr. SC TN SK - SU PB, SC ŽSK - HPOV, hr.vl. TN SK, ZA SK, hr.okr. PB, ZA	PB	18,680
	SC ŽSK - HPOV	2544B00200	hr.spr. SC TN SK - SU PB, SC ŽSK - HPOV, hr.vl. TN SK, ZA SK, hr.okr. PB, ZA	2544A00401	križ. II/517, Rajec, okr.Žilina	ZA	5,631
II/517 SPOLU:							24,311

ÚSEKY CIEST I. A II. TRIEDY



ČLEZENIE: SPRÁVCA CK / OKRES

STAV SIETE CESTNÝCH KOMUNIKÁCIÍ K: 01.01.2019

ČÍSLO CESTY	SPRÁVCA CK	POČIATOČNÝ UZOL	POPIS POČIATOČNÉHO UZLA	KONCOVÝ UZOL	POPIS KONCOVÉHO UZLA	OKRES	DĹŽKA [km]
II/519	SC TN SK - SÚ PD	3522A00100	zač. CK II/519, križ. II/519, I/64, hr.spr. SC TN SK - SU PD, SSC - IVSC ZA, hr.vl. STAT, TN SK, Nitrianske Pravno	3611B00100	hr.spr. SC TN SK - SU PD, SC ŽSK - TUR, hr.vl. TN SK, ZA SK, hr.okr. PD, TR	PD	6,683
	SC ŽSK - TUR	3611B00100	hr.spr. SC TN SK - SU PD, SC ŽSK - TUR, hr.vl. TN SK, ZA SK, hr.okr. PD, TR	3611B00700	hr.okr. MT, TR	TR	15,469
		3611B00700	hr.okr. MT, TR	3611A00102	križ. I/65, II/519, hr.spr. SC ŽSK - TUR, SSC - IVSC ZA, hr.vl. STAT, ZA SK, kon. CK II/519	MT	7,935
II/519 SPOLU:							30,087
II/520	SC ŽSK - KYS	2613A03304	zač. CK II/520, križ. II/520, I/11, hr.spr. NDS - SSUR CA, SC ŽSK - KYS, hr.vl. NDS, ZA SK, Krásno Nad Kysucou	2614A01000	zač. CK III/2036, križ. II/520, III/2036, hr.spr. SC ŽSK - KYS, SSC - IVSC ZA, hr.vl. STAT, ZA SK, Nová Bystrica	CA	22,029
	SSC - IVSC ZA	2614A01000	zač. CK III/2036, križ. II/520, III/2036, hr.spr. SC ŽSK - KYS, SSC - IVSC ZA, hr.vl. STAT, ZA SK, Nová Bystrica	2614B00100	hr.okr. CA, NO	CA	5,402
		2614B00100	hr.okr. CA, NO	2614B00300	hr.okr. CA, NO	NO	1,863
		2614B00300	hr.okr. CA, NO	2614B00400	hr.okr. CA, NO	CA	0,055
		2614B00400	hr.okr. CA, NO	2632A04900	križ. II/520, hr.spr. SC ŽSK - ORA, SSC - IVSC ZA, hr.vl. STAT, ZA SK, Oravská Lesná	NO	2,079
	SC ŽSK - ORA	2632A04900	križ. II/520, hr.spr. SC ŽSK - ORA, SSC - IVSC ZA, hr.vl. STAT, ZA SK, Oravská Lesná	2623B00300	hr.okr. NO, TS	NO	29,797
		2623B00300	hr.okr. NO, TS	2624B00100	hr.spr. CU, SC ŽSK - ORA, hr.vl. STAT, ZA SK, Suchá Hora	TS	23,250
CU	2624B00100	hr.spr. CU, SC ŽSK - ORA, hr.vl. STAT, ZA SK, Suchá Hora	2624A00100	konc. CK II/520 na št.hr. Suchá Hora - Chocholów, okr.Tvrdošín	TS	0,510	
II/520 SPOLU:							84,985
II/524	RSÚC NR-SSU LV	4611A00300	zač. CK II/524, križ. II/524, I/51, hr.spr. RSUC NR - SSU LV, SSC - IVSC BA, hr.vl. NR SK, STAT	3633B00100	hr.spr. BB RSC / ZH, RSUC NR - SSU LV, hr.vl. BB SK, NR SK, hr.okr. BS, LV	LV	15,580
	BB RSC - ZH	3633B00100	hr.spr. BB RSC / ZH, RSUC NR - SSU LV, hr.vl. BB SK, NR SK, hr.okr. BS, LV	3633A04101	križ. I/51, II/524, hr.spr. BB RSC / ZH, SSC - IVSC BB, hr.vl. BB SK, STAT, Banská Štiavnica, kon. CK II/524	BS	16,307
II/524 SPOLU:							31,887
II/526	BB RSC - ZH	4612A00101	zač. CK II/526, križ. I/66, II/526, hr.spr. BB RSC / ZH, SSC - IVSC BB, hr.vl. BB SK, STAT	3634B00200	hr.okr. KA, ZV	KA	16,108
		3634B00200	hr.okr. KA, ZV	3634A03400	zač. nevyb. úseku II/526, okr.Zvolen	ZV	3,701
	BB RSC - BB	3634A01000	zač. CK II/526, kon. nevyb. úseku II/526, okr.Detva	3634B00600	hr.okr. DT, ZV	ZV	0,424
		3634B00600	hr.okr. DT, ZV	3643B00900	hr.okr. DT, LC	DT	12,311
		3643B00900	hr.okr. DT, LC	3643B01000	hr.okr. DT, LC	LC	1,440
		3643B01000	hr.okr. DT, LC	3643B01100	hr.okr. DT, LC	DT	2,710
		3643B01100	hr.okr. DT, LC	3643B01200	hr.okr. DT, LC	LC	0,162
		3643B01200	hr.okr. DT, LC	3641B00300	hr.spr. BB RSC / BB, BB RSC / LC	DT	21,714
	BB RSC - LC	3641B00300	hr.spr. BB RSC / BB, BB RSC / LC	3642B00400	hr.okr. DT, PT	DT	8,936
		3642B00400	hr.okr. DT, PT	3642B01000	hr.spr. BB RSC / LC, BB RSC / RS, hr.okr. PT, RS	PT	16,862
	BB RSC - RS	3642B01000	hr.spr. BB RSC / LC, BB RSC / RS, hr.okr. PT, RS	3731B00300	hr.okr. RA, RS	RS	27,057
		3731B00300	hr.okr. RA, RS	3731A07800	hr.spr. BB RSC / RS, SC KSK - SU RV, hr.vl. BB SK, KE SK, hr.okr. RA, RV	RA	27,282
	SC KSK - SÚ RV	3731A07800	hr.spr. BB RSC / RS, SC KSK - SU RV, hr.vl. BB SK, KE SK, hr.okr. RA, RV	3732A02900	križ. II/526, I/16, hr.spr. NDS - SSUR KE, SC KSK - SU RV, SSC - IVSC KE, hr.vl. KE SK, NDS, STAT	RV	24,427
II/526 SPOLU:							163,134

ÚSEKY CIEST I. A II. TRIEDY



ČLENENIE: SPRÁVCA CK / OKRES

STAV SIETE CESTNÝCH KOMUNIKÁCIÍ K: 01.01.2019

ČÍSLO CESTY	SPRÁVCA CK	POČIATOČNÝ UZOL	POPIS POČIATOČNÉHO UZLA	KONCOVÝ UZOL	POPIS KONCOVÉHO UZLA	OKRES	DĹŽKA [km]
II/527	RSÚC NR-SSU LV	4613A00400	zač. CK II/527, križ. I/66, II/527, MK, hr.spr. RSUC NR - SSU LV, SSC - IVSC BA, Šahy, hr.vl. NR SK, STAT, Šahy, Šahy	4614B00100	hr.spr. BB RSC / LC, RSUC NR - SSU LV, hr.vl. BB SK, NR SK, hr.okr. LV, VK	LV	6,104
	BB RSC - LC	4614B00100	hr.spr. BB RSC / LC, RSUC NR - SSU LV, hr.vl. BB SK, NR SK, hr.okr. LV, VK	3634B00100	hr.spr. BB RSC / LC, BB RSC / ZH, hr.okr. KA, VK	VK	61,597
	BB RSC - ZH	3634B00100	hr.spr. BB RSC / LC, BB RSC / ZH, hr.okr. KA, VK	3634B00300	hr.okr. KA, ZV	KA	7,753
		3634B00300	hr.okr. KA, ZV	3634A00102	križ. I/66, II/527, hr.spr. BB RSC / ZH, SSC - IVSC BB, hr.vl. BB SK, STAT, kon. CK II/527	ZV	10,112
II/527 SPOLU:							85,566
II/527A	BB RSC - LC	4614A00600	zač. CK II/527A, križ. II/527, II/527A, Slovenské Ďarmoty, okr.Veľký Krtíš	4614B00300	hr.spr. BB RSC / LC, CU, hr.vl. BB SK, STAT, Slovenské Ďarmoty	VK	0,150
	CU	4614B00300	hr.spr. BB RSC / LC, CU, hr.vl. BB SK, STAT, Slovenské Ďarmoty	4614B00400	hr.spr. BB RSC / LC, CU, hr.vl. BB SK, STAT, Slovenské Ďarmoty	VK	0,140
	BB RSC - LC	4614B00400	hr.spr. BB RSC / LC, CU, hr.vl. BB SK, STAT, Slovenské Ďarmoty	4614A02100	kon. CK II/527A na št. hr. Slovenské Ďarmoty - Balassagyarmat, okr.Veľký Krtíš	VK	0,119
II/527A SPOLU:							0,409
II/529	BB RSC - BB	3641A00305	zač. CK II/529, križ. II/529, Hriňová, okr.Detva	3641B00400	hr.okr. BR, DT	DT	13,688
		3641B00400	hr.okr. BR, DT	3623A00200	križ. I/66, I/72, II/529, hr.spr. BB RSC / BB, SSC - IVSC BB, hr.vl. BB SK, STAT, Brezno, kon. CK II/529	BR	25,260
II/529 SPOLU:							38,948
II/531	BB RSC - RS	4711A00101	zač. CK II/531, križ. II/531, II/571, okr.Rimavská Sobota	3624B00100	hr.okr. RA, RS	RS	14,888
		3624B00100	hr.okr. RA, RS	3713B00100	hr.spr. BB RSC / BB, BB RSC / RS, hr.okr. BR, RA	RA	16,781
	BB RSC - BB	3713B00100	hr.spr. BB RSC / BB, BB RSC / RS, hr.okr. BR, RA	3713A00201	križ. I/66, II/531, hr.spr. BB RSC / BB, SSC - IVSC BB, hr.vl. BB SK, STAT, Červená Skala	BR	4,279
II/531 SPOLU:							35,948
II/532	BB RSC - RS	3733A00200	zač. CK II/532, križ. II/532, I/16, hr.spr. BB RSC / RS, SSC - IVSC BB, hr.vl. BB SK, STAT	3713A00100	križ. II/531, II/532, Muráň, okr.Revúca	RA	45,030
II/532 SPOLU:							45,030
II/533	SC KSK - SÚ RV	3714A00103	zač. CK II/533, križ. II/533, Gemerská Poloma, okr.Rožňava	3714B00500	hr.okr. RV, SN	RV	10,642
		3714B00500	hr.okr. RV, SN	3714B00800	hr.okr. RV, SN	SN	0,568
		3714B00800	hr.okr. RV, SN	3714B00700	hr.okr. RV, SN	RV	1,130
		3714B00700	hr.okr. RV, SN	3714B00600	hr.okr. RV, SN	SN	0,731
		3714B00600	hr.okr. RV, SN	3714B00400	hr.okr. RV, SN	RV	2,711
		3714B00400	hr.okr. RV, SN	3714B00300	hr.okr. RV, SN	SN	0,397
	3714B00300	hr.okr. RV, SN	3714A14000	hr.spr. SC KSK - SU RV, SC KSK - SU SNV, hr.okr. RV, SN	RV	0,885	
	SC KSK - SÚ SNV	3714A14000	hr.spr. SC KSK - SU RV, SC KSK - SU SNV, hr.okr. RV, SN	3712B00500	hr.spr. SC KSK - SU SNV, SUC PSK - PP, hr.vl. KE SK, PO SK, hr.okr. LE, SN	SN	35,343
SÚC PSK - PP	3712B00500	hr.spr. SC KSK - SU SNV, SUC PSK - PP, hr.vl. KE SK, PO SK, hr.okr. LE, SN	3712A00903	križ. II/533, Levoča, okr.Levoča, kon. CK II/533	LE	5,406	
II/533 SPOLU:							57,813
II/534	SÚC PSK - PP	2733A00204	zač. CK II/534, križ. I/18, II/534, hr.spr. SSC - IVSC KE, SUC PSK - PP, hr.vl. PO SK, STAT, Poprad	2733A00900	križ. II/534, II/537, okr.Poprad, kon. CK II/534	PP	10,402
II/534 SPOLU:							10,402
II/535	SC KSK - SÚ RV	3714A00201	zač. CK II/535, križ. I/67, II/535, hr.spr. SC KSK - SU RV, SSC - IVSC KE, hr.vl. KE SK, STAT	3712B00200	hr.spr. SC KSK - SU RV, SC KSK - SU SNV, hr.okr. RV, SN	RV	1,979
	SC KSK - SÚ SNV	3712B00200	hr.spr. SC KSK - SU RV, SC KSK - SU SNV, hr.okr. RV, SN	3712A00200	križ. II/533, II/535, okr.Spišská Nová Ves, kon. CK II/535	SN	9,007
II/535 SPOLU:							10,986

ÚSEKY CIEST I. A II. TRIEDY



ČLENENIE: SPRÁVCA CK / OKRES

STAV SIETE CESTNÝCH KOMUNIKÁCIÍ K: 01.01.2019

ČÍSLO CESTY	SPRÁVCA CK	POČIATOČNÝ UZOL	POPIS POČIATOČNÉHO UZLA	KONCOVÝ UZOL	POPIS KONCOVÉHO UZLA	OKRES	DĹŽKA [km]
II/536	SC KSK - SÚ SNV	3721A00200	zač. CK II/536, križ. II/547, II/536, Spišské Vlachy, okr.Spišská Nová Ves	3712A05900	hr.spr. SC KSK - SU SNV, SUC PSK - PP, hr.vl. KE SK, PO SK, hr.okr. LE, SN	SN	26,492
	SÚC PSK - PP	3712A05900	hr.spr. SC KSK - SU SNV, SUC PSK - PP, hr.vl. KE SK, PO SK, hr.okr. LE, SN	3712A00101	križ. I/18, II/536, hr.spr. SSC - IVSC KE, SUC PSK - PP, hr.vl. PO SK, STAT	LE	2,789
		3712A00600	zač. CK II/536, križ. I/18, II/536, hr.spr. SSC - IVSC KE, SUC PSK - PP, hr.vl. PO SK, STAT, Jánovce	2734B00100	hr.okr. KK, PP	PP	2,340
		2734B00100	hr.okr. KK, PP	2734A00503	križ. II/536, Kežmarok, okr.Kežmarok	KK	12,683
II/536 SPOLU:							44,304
II/536A	SC KSK - SÚ SNV	3712A01903	zač. CK II/536A, križ. II/536, II/536A, okr.Spišská Nová Ves	3712A06600	križ. II/536A, III/3244, okr.Spišská Nová Ves, kon. CK II/536A	SN	0,092
II/536A SPOLU:							0,092
II/537	SC ŽSK - LIP	2644A00201	zač. CK II/537, križ. I/18, II/537, hr.spr. SC ŽSK - LIP, SSC - IVSC ZA, hr.vl. STAT, ZA SK, Liptovský Hrádok	2644B00100	hr.spr. SC ŽSK - LIP, SUC PSK - PP, hr.vl. PO SK, ZA SK, hr.okr. LM, PP	LM	18,490
	SÚC PSK - PP	2644B00100	hr.spr. SC ŽSK - LIP, SUC PSK - PP, hr.vl. PO SK, ZA SK, hr.okr. LM, PP	2644B00300	hr.okr. LM, PP	PP	2,218
		2644B00300	hr.okr. LM, PP	2644B00400	hr.okr. LM, PP	LM	3,045
		2644B00400	hr.okr. LM, PP	2731A00102	križ. II/537, okr.Poprad	PP	38,192
II/537 SPOLU:							61,945
II/538	SÚC PSK - PP	2733A00303	zač. CK II/538, križ. II/538, Štrba, okr.Poprad	2733A00500	križ. II/537, II/538, okr.Poprad, kon. CK II/538	PP	7,393
II/538 SPOLU:							7,393
II/539	SÚC PSK - PP	2733A00402	zač. CK II/539, križ. II/539, okr.Poprad	2733A00801	križ. II/539, II/537, okr.Poprad, kon. CK II/539	PP	6,643
II/539 SPOLU:							6,643
II/540	SÚC PSK - PP	2734A00600	zač. CK II/540, križ. II/540, I/66, hr.spr. SSC - IVSC KE, SUC PSK - PP, hr.vl. PO SK, STAT, Veľká Lomnica	2733B00400	hr.okr. KK, PP	KK	4,734
		2733B00400	hr.okr. KK, PP	2733A01203	križ. II/540, okr.Poprad, kon. CK II/540	PP	4,084
II/540 SPOLU:							8,818
II/541	SC ŽSK - HPOV	2542A01300	zač. CK II/541, križ. II/507, II/541, Kotešová, okr.Bytča	2542B00200	hr.spr. SC ŽSK - HPOV, SC ŽSK - KYS, hr.okr. BY, CA	BY	14,291
	SC ŽSK - KYS	2542B00200	hr.spr. SC ŽSK - HPOV, SC ŽSK - KYS, hr.okr. BY, CA	2524B00100	hr.okr. BY,CA	CA	1,948
		2524B00100	hr.okr. BY,CA	2524B00200	hr.okr. BY,CA	BY	0,036
		2524B00200	hr.okr. BY,CA	2524A01502	križ. II/487, II/541, Turzovka, okr.Čadca, kon. CK II/541	CA	2,317
II/541 SPOLU:							18,592
II/542	SÚC PSK - PP	2732A00100	zač. CK II/542, križ. II/542, I/66, hr.spr. SSC - IVSC KE, SUC PSK - SL, hr.vl. PO SK, STAT, Spišská Belá	2732A00600	križ. II/542, III/3106, hr.spr. SUC PSK - PP, SUC PSK - SL, kon. CK III/3106	KK	7,740
	SÚC PSK - SL	2732A00600	križ. II/542, III/3106, hr.spr. SUC PSK - PP, SUC PSK - SL, kon. CK III/3106	2714A00102	križ. II/543, II/542, okr.Kežmarok, kon. CK II/542	KK	21,940
II/542 SPOLU:							29,680
II/543	SÚC PSK - SL	2732A00201	zač. CK II/543, križ. I/77, II/543, hr.spr. SSC - IVSC KE, SUC PSK - SL, hr.vl. PO SK, STAT, Hniezdne	2714B00100	hr.okr. KK, SL	SL	19,952
		2714B00100	hr.okr. KK, SL	2714B00300	hr.spr. CU, SUC PSK - SL, hr.vl. PO SK, STAT	KK	9,919
	CU	2714B00300	hr.spr. CU, SUC PSK - SL, hr.vl. PO SK, STAT	2714B00200	hr.spr. CU, SUC PSK - SL, hr.vl. PO SK, STAT	KK	0,069
	SÚC PSK - SL	2714B00200	hr.spr. CU, SUC PSK - SL, hr.vl. PO SK, STAT	2714A00200	kon. CK II/543 na št. hr. Lysá nad Dunajcom - Niedzica, okr.Kežmarok	KK	0,229
II/543 SPOLU:							30,169

ÚSEKY CIEST I. A II. TRIEDY



ČLEZENIE: SPRÁVCA CK / OKRES

STAV SIETE CESTNÝCH KOMUNIKÁCIÍ K: 01.01.2019

ČÍSLO CESTY	SPRÁVCA CK	POČIATOČNÝ UZOL	POPIS POČIATOČNÉHO UZLA	KONCOVÝ UZOL	POPIS KONCOVÉHO UZLA	OKRES	DĹŽKA [km]
II/545	SÚC PSK - PO	2744A00102	zač. CK II/545, križ. II/545, Kapušany, okr.Prešov	2744B00100	hr.okr. BJ, PO	PO	10,166
		2744B00100	hr.okr. BJ, PO	2744B01100	hr.okr. BJ, PO	BJ	0,196
		2744B01100	hr.okr. BJ, PO	2744B01200	hr.okr. BJ, PO	PO	0,533
		2744B01200	hr.okr. BJ, PO	2744B01300	hr.okr. BJ, PO	BJ	0,155
		2744B01300	hr.okr. BJ, PO	2744B01400	hr.okr. BJ, PO	PO	0,026
		2744B01400	hr.okr. BJ, PO	2744B01500	hr.okr. BJ, PO	BJ	0,268
		2744B01500	hr.okr. BJ, PO	2744B01600	hr.okr. BJ, PO	PO	0,136
	2744B01600	hr.okr. BJ, PO	2744B01000	hr.spr. SUC PSK - BJ, SUC PSK - PO	BJ	1,601	
SÚC PSK - BJ	2744B01000	hr.spr. SUC PSK - BJ, SUC PSK - PO, hr.okr. BJ, PO	2724A00200	konc. CK II/545 na št. hr. Becherov - Konieczna, okr.Bardejov	BJ	29,782	
II/545 SPOLU:							42,863
II/546	SÚC PSK - PO	3722A00208	zač. CK II/546, križ. II/546, Prešov, okr.Prešov	3722B00100	hr.spr. SC KSK - SU SNV, SUC PSK - PO, hr.vl. KE SK, PO SK, hr.okr. GL, PO	PO	24,417
	SC KSK - SÚ SNV	3722B00100	hr.spr. SC KSK - SU SNV, SUC PSK - PO, hr.vl. KE SK, PO SK, hr.okr. GL, PO	3712B01100	hr.okr. GL, SN	GL	46,224
		3712B01100	hr.okr. GL, SN, HNILČÍK	3712A00300	križ. II/533, II/546, okr.Spišská Nová Ves, kon. CK II/546	SN	6,095
II/546 SPOLU:							76,736
II/547	MAG KE	3724A01322	zač. CK II/547, križ. PR/3, II/547, MK, hr.spr. MAG KE, NDS - SSUR KE, hr.vl. KE, NDS, Košice, okr.Košice I	3724B00100	hr.spr. MAG KE, SC KSK - SU SNV, hr.vl. KE, KE SK, hr.okr. KE1, KS	KE1	16,493
	SC KSK - SÚ SNV	3724B00100	hr.spr. MAG KE, SC KSK - SU SNV, hr.vl. KE, KE SK, hr.okr. KE1, KS	3724B01100	hr.okr. GL, KS	KS	8,463
		3724B01100	hr.okr. GL, KS	3721B00900	hr.okr. GL, SN	GL	19,080
		3721B00900	hr.okr. GL, SN	3721B00300	hr.spr. SC KSK - SU SNV, SUC PSK - PP, hr.vl. KE SK, PO SK, hr.okr. LE, SN	SN	13,171
	SÚC PSK - PP	3721B00300	hr.spr. SC KSK - SU SNV, SUC PSK - PP, hr.vl. KE SK, PO SK, hr.okr. LE, SN	3721A00100	križ. I/18, II/547, hr.spr. NDS - SSUD BE, SSC - IVSC KE, SUC PSK - PP, hr.vl. NDS, PO SK, STAT	LE	4,772
II/547 SPOLU:							61,979
II/548	MAG KE	3724A00105	zač. CK II/548, križ. R/2, II/548, hr.spr. MAG KE, NDS - SSUR KE, hr.vl. KE, NDS	3724B00200	hr.spr. MAG KE, SC KSK - SU MB, hr.vl. KE, KE SK, hr.okr. KE2, KS	KE2	2,891
	SC KSK - SÚ MB	3724B00200	hr.spr. MAG KE, SC KSK - SU MB, hr.vl. KE, KE SK, hr.okr. KE2, KS	3723B00100	hr.spr. SC KSK - SU MB, SC KSK - SU SNV, hr.okr. GL, KS	KS	40,710
	SC KSK - SÚ SNV	3723B00100	hr.spr. SC KSK - SU MB, SC KSK - SU SNV, hr.okr. GL, KS	3723A00200	križ. II/549, II/548, Smolník, okr.Gelnica, kon. CK II/548	GL	4,515
II/548 SPOLU:							48,116
II/549	SC KSK - SÚ SNV	3723A00100	zač. CK II/549, križ. II/546, II/549, Mníšek Nad Hnilcom, okr.Gelnica	3714B00200	hr.spr. SC KSK - SU RV, SC KSK - SU SNV, hr.okr. GL, RV	GL	20,608
	SC KSK - SÚ RV	3714B00200	hr.spr. SC KSK - SU RV, SC KSK - SU SNV, hr.okr. GL, RV	3732A00400	križ. II/549, I/16, hr.spr. SC KSK - SU RV, SSC - IVSC KE, hr.vl. KE SK, STAT, Krásnohorské Podhradie, kon. CK II/549	RV	9,896
II/549 SPOLU:							30,504
II/550	SC KSK - SÚ MB	3741A00100	zač. CK II/550, križ. II/550, I/16, hr.spr. NDS - SSUR KE, SC KSK - SU MB, hr.vl. KE SK, NDS	3723A00300	križ. II/548, II/550, Jasov, okr.Košice - okolie, kon. CK II/550	KS	10,314
II/550 SPOLU:							10,314
II/552	MAG KE	3724A01603	zač. CK II/552, križ. PR/3, II/552, hr.spr. MAG KE, NDS - SSUR KE, hr.vl. KE, NDS, Košice, okr.Košice IV	3831B00200	hr.spr. MAG KE, SC KSK - SU MB, hr.vl. KE, KE SK, hr.okr. KE4, KS	KE4	6,312
	SC KSK - SÚ MB	3831B00200	hr.spr. MAG KE, SC KSK - SU MB, hr.vl. KE, KE SK, hr.okr. KE4, KS	3831B00100	hr.spr. SC KSK - SU MB, SC KSK - SU TV, hr.okr. KS, TV	KS	20,307
	SC KSK - SÚ TV	3831B00100	hr.spr. SC KSK - SU MB, SC KSK - SU TV, hr.okr. KS, TV	3832B00100	hr.spr. SC KSK - SU MI, SC KSK - SU TV, hr.okr. MI, TV	TV	28,828
	SC KSK - SÚ MI	3832B00100	hr.spr. SC KSK - SU MI, SC KSK - SU TV, hr.okr. MI, TV	3841A00300	konc. CK II/552 na št. hr. Maťovské Vojkovce - Pavlovo, okr.Michalovce	MI	29,680
II/552 SPOLU:							85,127

ÚSEKY CIEST I. A II. TRIEDY



ČLENENIE: SPRÁVCA CK / OKRES

STAV SIETE CESTNÝCH KOMUNIKÁCIÍ K: 01.01.2019

ČÍSLO CESTY	SPRÁVCA CK	POČIATOČNÝ UZOL	POPIS POČIATOČNÉHO UZLA	KONCOVÝ UZOL	POPIS KONCOVÉHO UZLA	OKRES	DĹŽKA [km]
II/554	SC KSK - SU MI	3832A00301	zač. CK II/554, križ. II/552, II/554, Oborín, okr.Michalovce	3814B00100	hr.spr. SC KSK-SU MI, SUC PSK-VT, hr.vl.KE SK, PO SK, hr.okr. MI, VT	MI	29,020
	SÚC PSK - VT	3814B00100	hr.spr. SC KSK-SU MI, SUC PSK-VT, hr.vl.KE SK, PO SK, hr.okr. MI, VT	2834B00100	hr.spr. SUC PSK - HE, SUC PSK - VT, hr.okr. HE, VT	VT	29,448
	SÚC PSK - HE	2834B00100	hr.spr. SUC PSK - HE, SUC PSK - VT, hr.okr. HE, VT	2834B00600	hr.okr. HE, ML	HE	12,928
		2834B00600	hr.okr. HE, ML	2832B00200	hr.spr. SUC PSK - HE, SUC PSK - SK, hr.okr. ML, SP	ML	10,919
	SÚC PSK - SK	2832B00200	hr.spr. SUC PSK - HE, SUC PSK - SK, hr.okr. ML, SP	2832A00200	križ. II/575, II/554, Havaj, okr.Stropkov	SP	6,104
II/554 SPOLU:							88,419
II/555	SC KSK - SU MI	3814A00103	zač. CK II/555, križ. II/555, Michalovce, okr.Michalovce	3843B00100	hr.spr. SC KSK - SU MI, SC KSK - SU TV, hr.okr. MI, TV	MI	33,133
	SC KSK - SU TV	3843B00100	hr.spr. SC KSK - SU MI, SC KSK - SU TV, hr.okr. MI, TV	3834A01803	križ. II/555, okr.Trebišov	TV	9,721
II/555 SPOLU:							42,854
II/556	SÚC PSK - VT	2833A00101	zač. CK II/556, križ. II/556, I/18, hr.spr. SSC - IVSC KE, SUC PSK - VT, hr.vl. PO SK, STAT, Hanušovce Nad Topľou	2833B00100	hr.okr. SK, VT	VT	5,825
		2833B00100	hr.okr. SK, VT	2833A00300	zač. CK III/3532, križ. III/3532, II/556, hr.spr. SUC PSK - BJ, SUC PSK - VT	SK	1,630
	SÚC PSK - BJ	2833A03000	zač. CK III/3532, križ. III/3532, II/556, hr.spr. SUC PSK - BJ, SUC PSK - VT	2833B00600	hr.okr. SK, SP	SK	7,042
		2833B00600	hr.okr. SK, SP	2833A03300	križ. I/15, II/556, hr.spr. SSC - IVSC KE, SUC PSK - SK, hr.vl. PO SK, STAT	SP	5,370
II/556 SPOLU:							19,867
II/558	SÚC PSK - VT	3812A00101	zač. CK II/558, križ. II/558, I/15, hr.spr. SSC - IVSC KE, SUC PSK - VT, hr.vl. PO SK, STAT	3812B00100	hr.spr. SUC PSK - HE, SUC PSK - VT, hr.okr. HE, VT	VT	3,175
	SÚC PSK - HE	3812B00100	hr.spr. SUC PSK - HE, SUC PSK - VT, hr.okr. HE, VT	3812A07305	križ. II/558, okr.Humenné	HE	8,798
		3821A00101	zač. CK II/558, križ. II/558, I/74, hr.spr. SSC - IVSC KE, SUC PSK - HE, hr.vl. PO SK, STAT, Stakčín	3822A01000	zač. nevyb. úseku II/558, okr.Snina	SV	27,163
II/558 SPOLU:							39,136
II/559	SÚC PSK - HE	3812A00504	zač. CK II/559, križ. II/559, I/74A, hr.spr. SSC - IVSC KE, SUC PSK - HE, hr.vl. PO SK, STAT, Humenné	2834B00200	hr.okr. HE, ML	HE	21,009
		2834B00200	hr.okr. HE, ML	2814B00200	hr.spr. CU, SUC PSK - HE, hr.vl. PO SK, STAT	ML	35,006
	CU	2814B00200	hr.spr. CU, SUC PSK - HE, hr.vl. PO SK, STAT	2814A00100	konc. CK II/559 na št. hr. Certižné - Czeremcha, okr. Medzilaborce	ML	0,050
II/559 SPOLU:							56,065
II/560	SÚC TTSK - TT	3533A05501	zač. CK II/560, križ. II/504, II/560, Trnava, okr.Trnava	3531A03100	križ. II/502, II/560, Dechtice, okr.Trnava, kon. CK II/560	TT	17,791
II/560 SPOLU:							17,791
II/561	SÚC TTSK - TT	4512A00504	zač. CK II/561, križ. II/561, Galanta, okr.Galanta	4514B00400	hr.spr. RSUC NR - SSU NZ, SUC TTSK - TT, hr.vl. NR SK, TT SK, hr.okr. GA, SA	GA	14,189
	RSÚC NR-SSU NZ	4514B00400	hr.spr. RSUC NR - SSU NZ, SUC TTSK - TT, hr.vl. NR SK, TT SK, hr.okr. GA, SA	4514B00100	hr.spr. RSUC NR - SSU NZ, SUC TTSK - TT, hr.vl. NR SK, TT SK, hr.okr. GA, SA	SA	1,604
	SÚC TTSK - TT	4514B00100	hr.spr. RSUC NR - SSU NZ, SUC TTSK - TT, hr.vl. NR SK, TT SK, hr.okr. GA, SA	4514B00200	hr.spr. SUC TTSK - DS, SUC TTSK - TT, hr.okr. DS, GA	GA	7,986
	SÚC TTSK - DS	4514B00200	hr.spr. SUC TTSK - DS, SUC TTSK - TT, hr.okr. DS, GA	4532A00200	križ. I/63, II/561, hr.spr. SSC - IVSC BA, SUC TTSK - DS, hr.vl. STAT, TT SK, Veľký Meder	DS	19,337
II/561 SPOLU:							43,116
II/562	RSÚC NR-SSU NR	4521A00500	zač. CK II/562, križ. I/64, II/562, hr.spr. RSUC NR - SSU NR, SSC - IVSC BA, hr.vl. NR SK, STAT, Nitra	4512B00200	hr.spr. RSUC NR - SSU NR, RSUC NR - SSU NZ, hr.okr. NR, SA	NR	14,532
	RSÚC NR-SSU NZ	4512B00200	hr.spr. RSUC NR - SSU NR, RSUC NR - SSU NZ, hr.okr. NR, SA	4514A00200	križ. II/562, I/75, hr.spr. RSUC NR - SSU NZ, SSC - IVSC BA, hr.vl. NR SK, STAT, Trnovec Nad Váhom, kon. CK II/562	SA	5,459
II/562 SPOLU:							19,991

ÚSEKY CIEST I. A II. TRIEDY



ČLENIENIE: SPRÁVCA CK / OKRES

STAV SIETE CESTNÝCH KOMUNIKÁCIÍ K: 01.01.2019

ČÍSLO CESTY	SPRÁVCA CK	POČIATOČNÝ UZOL	POPIS POČIATOČNÉHO UZLA	KONCOVÝ UZOL	POPIS KONCOVÉHO UZLA	OKRES	DĹŽKA [km]
II/563	RSÚC NR-SSU NZ	4523A00100	zač. CK II/563, Nové Zámky, okr. Nové Zámky	4541B01100	hr. okr. KN, NZ	NZ	10,271
		4541B01100	hr. okr. KN, NZ	4541B01000	hr. okr. KN, NZ	KN	0,999
		4541B01000	hr. okr. KN, NZ	4541B00100	hr. spr. RSUC NR - SSU KN, RSUC NR - SSU NZ, hr. okr. KN, NZ	NZ	3,621
	RSÚC NR-SSU KN	4541B00100	hr. spr. RSUC NR - SSU KN, RSUC NR - SSU NZ, hr. okr. KN, NZ	4541A00202	križ. II/573, II/563, Kolárovo, okr. Komárno	KN	4,316
II/563 SPOLU:							19,207
II/564	RSÚC NR-SSU LV	4522A00400	zač. CK II/564, zač. CK III/1585, križ. I/76, II/564, III/1585, hr. spr. RSUC NR - SSU LV, SSC - IVSC BA, hr. vl. NR SK, STAT, Tlmače	4631B00100	hr. spr. RSUC NR - SSU LV, RSUC NR - SSU NZ, hr. okr. LV, NZ	LV	51,479
	RSÚC NR-SSU NZ	4631B00100	hr. spr. RSUC NR - SSU LV, RSUC NR - SSU NZ, hr. okr. LV, NZ	4633A01300	križ. I/76, II/564, hr. spr. RSUC NR - SSU NZ, SSC - IVSC BA, hr. vl. NR SK, STAT	NZ	18,285
II/564 SPOLU:							69,764
II/566	SC KSK - SÚ MI	3823A00104	zač. CK II/566, križ. II/566, Tibava, okr. Sobrance	3822B00100	hr. spr. SC KSK - SU MI, SUC PSK - HE, hr. vl. KE SK, PO SK, hr. okr. SO, SV	SO	20,238
	SÚC PSK - HE	3822B00100	hr. spr. SC KSK - SU MI, SUC PSK - HE, hr. vl. KE SK, PO SK, hr. okr. SO, SV	3822A01500	križ. II/558, II/566, okr. Snina	SV	13,907
II/566 SPOLU:							34,145
II/567	SÚC PSK - HE	2832A00600	zač. CK II/567, križ. II/559, II/567, Medzilaborce, okr. Medzilaborce	2843B00100	hr. okr. HE, ML	ML	18,690
		2843B00100	hr. okr. HE, ML	2843B00200	hr. okr. HE, SV	HE	5,685
		2843B00200	hr. okr. HE, SV	3821A00700	križ. I/74, II/567, hr. spr. SSC - IVSC KE, SUC PSK - HE, hr. vl. PO SK, STAT, Snina, kon. CK II/567	SV	19,831
II/567 SPOLU:							44,206
II/571	BB RSC - LC	4622A00201	zač. CK II/571, križ. I/71, II/571, hr. spr. BB RSC / LC, SSC - IVSC BB, hr. vl. BB SK, STAT	4622B00100	zač. CK III/2677, križ. II/571, III/2677, hr. spr. BB RSC / LC, BB RSC / RS, hr. okr. LC, RS, Šurice	LC	11,975
	BB RSC - RS	4622B00100	zač. CK III/2677, križ. II/571, III/2677, hr. spr. BB RSC / LC, BB RSC / RS, hr. okr. LC, RS, Šurice	4712A00200	križ. I/67, II/571, hr. spr. BB RSC / RS, SSC - IVSC BB, hr. vl. BB SK, STAT, kon. CK II/571	RS	41,448
II/571 SPOLU:							53,423
II/572	MAG BA	4424A00102	zač. CK II/572, križ. II/572, I/2, hr. okr. BA1, BA4, Bratislava, okr. Bratislava I	4424A00201	zač. CK II/502, križ. MK, II/572, II/502, hr. okr. BA1, BA3, Bratislava, okr. Bratislava I	BA1	3,458
		4424A00201	zač. CK II/502, križ. MK, II/572, II/502, hr. okr. BA1, BA3, Bratislava, okr. Bratislava I	4424A00300	zač./kon. smer. rozd., hr. okr. BA2, BA3, Bratislava, okr. Bratislava III	BA3	0,409
		4424A00300	zač./kon. smer. rozd., hr. okr. BA2, BA3, Bratislava, okr. Bratislava III	4424B00100	hr. spr. MAG BA, RC BA, hr. vl. BA , BA SK, hr. okr. BA2, SC	BA2	8,424
	RC BA	4424B00100	hr. spr. MAG BA, RC BA, hr. vl. BA , BA SK, hr. okr. BA2, SC	4424B00200	hr. spr. RC BA, SUC TTSK - DS, hr. vl. BA SK, TT SK, hr. okr. DS, SC	SC	5,988
	SÚC TTSK - DS	4424B00200	hr. spr. RC BA, SUC TTSK - DS, hr. vl. BA SK, TT SK, hr. okr. DS, SC	4531A06700	križ. I/63, II/572, hr. spr. SSC - IVSC BA, SUC TTSK - DS, hr. vl. STAT, TT SK	DS	30,561
II/572 SPOLU:							48,840
II/573	SÚC TTSK - TT	4512A01011	zač. CK II/573, križ. II/573, R/1, hr. spr. NDS - SSUR GA, SUC TTSK - TT, hr. vl. NDS, TT SK	4512B00400	hr. spr. RSUC NR - SSU NZ, SUC TTSK - TT, hr. vl. NR SK, TT SK, hr. okr. GA, SA	GA	9,368
	RSÚC NR-SSU NZ	4512B00400	hr. spr. RSUC NR - SSU NZ, SUC TTSK - TT, hr. vl. NR SK, TT SK, hr. okr. GA, SA	4532B00400	hr. okr. NZ, SA	SA	26,923
	RSÚC NR-SSU KN	4532B00400	hr. okr. NZ, SA	4532B00200	hr. spr. RSUC NR - SSU KN, RSUC NR - SSU NZ, hr. okr. KN, NZ	NZ	1,731
		4532B00200	hr. spr. RSUC NR - SSU KN, RSUC NR - SSU NZ, hr. okr. KN, NZ	4543A00200	križ. II/573, I/63, hr. spr. RSUC NR - SSU KN, SSC - IVSC BA, hr. vl. NR SK, STAT, Komárno	KN	28,782
II/573 SPOLU:							66,804

ÚSEKY CIEST I. A II. TRIEDY



ČLENENIE: SPRÁVCA CK / OKRES

STAV SIETE CESTNÝCH KOMUNIKÁCIÍ K: 01.01.2019

ČÍSLO CESTY	SPRÁVCA CK	POČIATOČNÝ UZOL	POPIS POČIATOČNÉHO UZLA	KONCOVÝ UZOL	POPIS KONCOVÉHO UZLA	OKRES	DĹŽKA [km]
II/574	SC TN SK - SÚ PB	2543A00200	zač. CK II/574, križ. II/507, II/574, Pruské, okr.IIlava	3521B00200	hr.spr. SC TN SK - SU PB, SC TN SK - SU TN, hr.okr. IL, TN	IL	14,421
	SC TN SK - SÚ TN	3521B00200	hr.spr. SC TN SK - SU PB, SC TN SK - SU TN, hr.okr. IL, TN	3521B00700	hr.spr. SC TN SK - SU PB, SC TN SK - SU TN, hr.okr. IL, TN	TN	1,413
		3521B00700	hr.spr. SC TN SK - SU PB, SC TN SK - SU TN, hr.okr. IL, TN	3521B00800	hr.okr. IL, TN	IL	0,300
		3521B00800	hr.okr. IL, TN	3521B00100	hr.spr. SC TN SK - SU PD, SC TN SK - SU TN, hr.okr. PD, TN	TN	2,662
SC TN SK - SÚ PD	3521B00100	hr.spr. SC TN SK - SU PD, SC TN SK - SU TN, hr.okr. PD, TN	3524A00302	križ. II/574, I/9, hr.spr. SC TN SK - SU PD, SSC - IVSC ZA, hr.vl. STAT, TN SK	PD	32,481	
II/574 SPOLU:							51,277
II/574A	SC TN SK - SÚ PB	3521A07400	zač. CK II/574A, križ. II/574, II/574A, okr.IIlava	3521A07807	križ. II/574A, IIlava, okr.IIlava, kon. CK II/574A	IL	1,755
II/574A SPOLU:							1,755
II/575	SÚC PSK - SK	2831A00300	zač. CK II/575, križ. II/575, I/15, hr.spr. SSC - IVSC KE, SUC PSK - SK, hr.vl. PO SK, STAT, Stropkov	2832B00100	hr.spr. SUC PSK - HE, SUC PSK - SK, hr.okr. ML, SP	SP	21,715
	SÚC PSK - HE	2832B00100	hr.spr. SUC PSK - HE, SUC PSK - SK, hr.okr. ML, SP	2841A00100	konc. CK II/575 na št. hr. Palota - Raddoszyce, okr.Medzilaborce	ML	17,242
II/575 SPOLU:							38,957
II/576	SÚC PSK - VT	3812A04101	zač. CK II/576, križ. I/79, II/576, hr.spr. SSC - IVSC KE, SUC PSK - VT, hr.vl. PO SK, STAT, Vranov Nad Topfou	3813B00100	hr.spr. SC KSK - SU MB, SUC PSK - VT, hr.vl. KE SK, PO SK, hr.okr. KS, VT	VT	16,907
	SC KSK - SÚ MB	3813B00100	hr.spr. SC KSK - SU MB, SUC PSK - VT, hr.vl. KE SK, PO SK, hr.okr. KS, VT	3831A00100	križ. II/552, II/576, Bohdanovce, okr.Košice - okolie, kon. CK II/576	KS	24,858
II/576 SPOLU:							41,765
II/578	BB RSC - BB	3614A05807	zač. CK II/578, križ. R/1, II/578, hr.spr. BB RSC / BB, NDS - SSUR ZV, hr.vl. BB SK, NDS, Banská Bystrica	3614A00500	zač. nevyb.úseku II/578, Kordíky, okr.Banská Bystrica	BB	10,038
	BB RSC - ZH	3613A00300	zač. CK II/578, kon. nevyb.úseku II/578, okr.Žiar nad Hronom	3613A00200	križ. I/65, II/578, hr.spr. BB RSC / ZH, SSC - IVSC BB, hr.vl. BB SK, STAT, Kremnica	ZH	9,953
II/578 SPOLU:							19,991
II/579	SC TN SK - SÚ PD	3542A00101	zač. CK II/579, križ. II/579, I/64, hr.spr. SC TN SK - SU PD, SSC - IVSC ZA, hr.vl. STAT, TN SK	3524A00400	križ. II/579, I/9, hr.spr. SC TN SK - SU PD, SSC - IVSC ZA, hr.vl. STAT, TN SK, Hradište, kon. CK II/579	PE	7,164
II/579 SPOLU:							7,164
II/580	RSÚC NR-SSU NZ	4523A00500	zač. CK II/580, zač. CK III/1497, križ. II/580, I/75, III/1497, hr.spr. RSUC NR - SSU NZ, SSC - IVSC BA, hr.vl. NR SK, STAT	4524B00200	hr.spr. RSUC NR - SSU LV, RSUC NR - SSU NZ, hr.okr. LV, NZ	NZ	26,209
	RSÚC NR-SSU LV	4524B00200	hr.spr. RSUC NR - SSU LV, RSUC NR - SSU NZ, hr.okr. LV, NZ	4522A00302	križ. I/76, II/580, hr.spr. RSUC NR - SSU LV, SSC - IVSC BA, hr.vl. NR SK, STAT, Kalná Nad Hronom	LV	12,119
II/580 SPOLU:							38,328
II/580A	RSÚC NR-SSU NZ	4524A02100	zač. CK II/580A, križ. II/580, II/580A, Podhájska, okr.Nové Zámky	4524A05600	križ. II/580A, III/1493, Podhájska, okr.Nové Zámky, kon. CK II/580A	NZ	0,100
II/580A SPOLU:							0,100
II/581	SÚC TTSK - SE	3513A00700	zač. CK II/581, križ. II/581, I/51, III/1147, hr.spr. SSC - IVSC BA, SUC TTSK - SE, hr.vl. STAT, TT SK, kon. CK III/1147	3513B00200	hr.spr. SC TN SK - SU TN, SUC TTSK - SE, hr.vl. TN SK, TT SK, hr.okr. MY, SE	SE	10,284
	SC TN SK - SÚ TN	3513B00200	hr.spr. SC TN SK - SU TN, SUC TTSK - SE, hr.vl. TN SK, TT SK, hr.okr. MY, SE	3513B01400	hr.okr. MY, SE	MY	0,062
		3513B01400	hr.okr. MY, SE	3513B01500	hr.okr. MY, SE	SE	0,074
		3513B01500	hr.okr. MY, SE	3514B00300	hr.okr. MY, NM	MY	18,016
		3514B00300	hr.okr. MY, NM	3514A00109	križ. II/581, okr.Nové Mesto nad Váhom	NM	13,078
II/581 SPOLU:							41,514
II/582	SC KSK - SÚ MI	3814A03006	zač. CK II/582, križ. II/582, I/18, hr.spr. SC KSK - SU MI, SSC - IVSC KE, hr.vl. KE SK, STAT, Michalovce	3823B00200	hr.okr. MI, SO	MI	22,990
		3823B00200	hr.okr. MI, SO	3823A00202	križ. II/582, Sobrance, okr.Sobrance	SO	9,423
II/582 SPOLU:							32,413

ÚSEKY CIEST I. A II. TRIEDY



ČLENENIE: SPRÁVCA CK / OKRES

STAV SIETE CESTNÝCH KOMUNIKÁCIÍ K: 01.01.2019

ČÍSLO CESTY	SPRÁVCA CK	POČIATOČNÝ UZOL	POPIS POČIATOČNÉHO UZLA	KONCOVÝ UZOL	POPIS KONCOVÉHO UZLA	OKRES	DĹŽKA [km]
II/583	SC ŽSK - HPOV	2631A00405	zač. CK II/583, križ. II/583, I/11, hr.spr. SC ŽSK - HPOV, SSC - IVSC ZA, hr.vl. STAT. ZA SK, Žilina	2632B00200	hr.spr. SC ŽSK - HPOV, SC ŽSK - ORA, hr.okr. DK, ZA	ZA	30,015
	SC ŽSK - ORA	2632B00200	hr.spr. SC ŽSK - HPOV, SC ŽSK - ORA, hr.okr. DK, ZA	2634A00200	križ. I/70, II/583, hr.spr. SC ŽSK-ORA, SSC-IVSC ZA, hr.vl. STAT, ZA SK	DK	13,946
II/583 SPOLU:							43,961
II/583A	SC ŽSK - HPOV	2631A08505	zač. CK II/583A, križ. I/60, II/583A, hr.spr. 970, SSC - IVSC ZA, hr.vl. 283, STAT, Žilina	2631A08802	križ. II/583A, II/583B, hr.spr. SC ŽSK - HPOV, ZA-Invest, hr.vl. ZA SK, ZA-Invest	ZA	0,720
	ŽILINA INVEST S.R.O.	2631A08802	križ. II/583A, II/583B, hr.spr. SC ŽSK-HPOV, ZA-Invest, hr.vl. ZA SK, ZA-In.	2631A00703	zač. CK II/583, križ. II/583A, II/583, III/2078, hr.spr. SC ŽSK - HPOV, ZA-Invest, hr.vl. ZA SK, ZA-Invest	ZA	6,184
II/583A SPOLU:							6,904
II/583B	SC ŽSK - HPOV	2631A08803	zač. CK II/583B, križ. II/583B, okr.Žilina	2631A08701	zač. CK II/583, križ. II/583, II/583B, hr.spr. 970, SC ŽSK - HPOV, hr.vl. 283, ZA SK, kon. CK II/583B	ZA	0,296
II/583B SPOLU:							0,296
II/583C	ŽILINA INVEST S.R.O.	2631A09005	zač. CK II/583C, križ. II/583C, okr.Žilina	2631A09301	križ. II/583C, okr.Žilina, kon. CK II/583C	ZA	0,985
II/583C SPOLU:							0,985
II/583D	ŽILINA INVEST S.R.O.	2631A09107	zač. CK II/583D, križ. II/583D, okr.Žilina	2631A09202	križ. II/583D, okr.Žilina, kon. CK II/583D	ZA	1,130
II/583D SPOLU:							1,130
II/584	SC ŽSK - ORA	2641A00200	zač. CK II/584, križ. I/59, II/584, hr.spr. SC ŽSK - ORA, SSC - IVSC ZA, hr.vl. STAT, ZA SK, Podbiel	2641B00100	hr.spr. SC ŽSK - LIP, SC ŽSK - ORA, hr.okr. LM, TS	TS	17,311
	SC ŽSK - LIP	2641B00100	hr.spr. SC ŽSK - LIP, SC ŽSK - ORA, hr.okr. LM, TS	3621A01000	križ. II/584, MK, hr.spr. LM-DD, SC ŽSK - LIP, Demänovská Dolina	LM	42,568
	BB RSC - BB	3621A00100	zač. CK II/584, okr.Brezno	3623A00304	križ. II/584, Bystrá, okr.Brezno	BR	10,821
II/584 SPOLU:							70,700
II/584A	SC ŽSK - ORA	2641A02100	zač. CK II/584A, križ. II/584A, II/584, Zuberec, okr.Tvrdošín	2641A01900	križ. II/584, II/584A, III/2301, Zuberec, okr.Tvrdošín, kon. CK II/584A	TS	1,533
II/584A SPOLU:							1,533
II/585	BB RSC - LC	4622A00300	zač. CK II/585, križ. I/75, II/585, hr.spr. BB RSC / LC, SSC - IVSC BB, hr.vl. BB SK, STAT, Lučenec	4621B00200	hr.okr. LC, VK	LC	17,452
		4621B00200	hr.okr. LC, VK	4621A00200	zač. CK III/2588, križ. I/75, II/585, III/2588, hr.spr. BB RSC / LC, SSC - IVSC BB, hr.vl. BB SK, STAT, Pôtor	VK	12,017
II/585 SPOLU:							29,469
II/587	SC KSK - SÚ RV	3714A00401	zač. CK II/587, križ. I/67, II/587, hr.spr. SC KSK - SU RV, SSC - IVSC KE, hr.vl. KE SK, STAT	3734B00300	hr.spr. CU, SC KSK - SU RV, hr.vl. KE SK, STAT	RV	36,116
	CU	3734B00300	hr.spr. CU, SC KSK - SU RV, hr.vl. KE SK, STAT	3734A00100	konc. CK II/587 na št. hr. Domicia - Aggetelek, okr.Rožňava	RV	0,047
II/587 SPOLU:							36,163
II/588	RSÚC NR-SSU KN	4544A00100	zač. CK II/588, križ. I/63, II/588, hr.spr. RSUC NR - SSU KN, SSC - IVSC BA, hr.vl. NR SK, STAT, Moča	4542B00600	hr.okr. KN, NZ	KN	10,812
		4542B00600	hr.okr. KN, NZ	4542A01400	zač. CK III/1476, križ. II/588, III/1476, hr.spr. RSUC NR - SSU KN, RSUC NR - SSU NZ,	NZ	0,057
	RSÚC NR-SSU NZ	4542A01400	zač. CK III/1476, križ. II/588, III/1476, hr.spr. RSUC NR - SSU KN, RSUC NR - SSU NZ, hr.okr. KN, NZ	4542B00300	hr.spr. RSUC NR - SSU LV, RSUC NR - SSU NZ, hr.okr. LV, NZ	NZ	14,105
	RSÚC NR-SSU LV	4542B00300	hr.spr. RSUC NR - SSU LV, RSUC NR - SSU NZ, hr.okr. LV, NZ	4524A00300	križ. II/588, I/75, hr.spr. RSUC NR - SSU LV, SSC - IVSC BA, hr.vl. NR SK, STAT, kon. CK II/588	LV	15,256
II/588 SPOLU:							40,230
II/589	RSÚC NZ-SSU KN	4543A00804	zač. CK II/589, križ. II/589, okr.Komárno	4541B00200	hr.spr. RSUC NR - SSU KN, RSUC NR - SSU NZ, hr.okr. KN, NZ	KN	20,412
	RSÚC NR-SSU NZ	4541B00200	hr.spr. RSUC NR - SSU KN, RSUC NR - SSU NZ, hr.okr. KN, NZ	4524A00500	križ. II/589, I/75, hr.spr. RSUC NR - SSU NZ, SSC - IVSC BA, hr.vl. NR SK, STAT, Kolta, kon. CK II/589	NZ	11,516
II/589 SPOLU:							31,928

ÚSEKY CIEST I. A II. TRIEDY



ČLENENIE: SPRÁVCA CK / OKRES

STAV SIETE CESTNÝCH KOMUNIKÁCIÍ K: 01.01.2019

ČÍSLO CESTY	SPRÁVCA CK	POČIATOČNÝ UZOL	POPIS POČIATOČNÉHO UZLA	KONCOVÝ UZOL	POPIS KONCOVÉHO UZLA	OKRES	DĹŽKA [km]
II/590	RC BA	3444A01703	zač. CK II/590, križ. II/590, II/503, Malacky, okr.Malacky	3442B00200	hr.spr. RC BA, SUC TTSK - SE, hr.vl. BA SK, TT SK, hr.okr. MA, SE	MA	15,927
	SÚC TTSK - SE	3442B00200	hr.spr. RC BA, SUC TTSK - SE, hr.vl. BA SK, TT SK, hr.okr. MA, SE	3424B00600	hr.okr. SE, SI	SE	19,589
		3424B00600	hr.okr. SE, SI	3424A01600	križ. I/2, II/590, hr.spr. SSC - IVSC BA, SUC TTSK - SE, hr.vl. STAT, TT SK, Holič	SI	13,912
II/590 SPOLU:							49,428
II/591	BB RSC - BB	3614A01200	zač. CK II/591, križ. I/66, II/591, hr.spr. BB RSC / BB, SSC - IVSC BB, hr.vl. BB SK, STAT, Banská Bystrica	3632B00500	hr.okr. BB, ZV	BB	16,581
		3632B00500	hr.okr. BB, ZV	3632A01501	križ. II/591, I/16, hr.spr. BB RSC / BB, SSC - IVSC BB, hr.vl. BB SK, STAT, Zvolenská Slatina	ZV	9,125
		3632A01801	zač. CK II/591, križ. II/591, I/16, hr.spr. BB RSC / BB, SSC - IVSC BB, hr.vl. BB SK, STAT	3643B01800	hr.okr. DT, VK	DT	21,783
		3643B01800	hr.okr. DT, VK	3643B00500	hr.spr. BB RSC / BB, BB RSC / LC, hr.okr. DT, VK	VK	0,292
	BB RSC - LC	3643B00500	hr.spr. BB RSC / BB, BB RSC / LC, hr.okr. DT, VK	4621A01700	križ. II/585, II/591, okr.Veľký Krtíš	VK	19,970
II/591 SPOLU:							67,751
II/592	SC TN SK - SÚ PD	3523A01202	zač. CK II/592, križ. II/592, I/9, hr.spr. SC TN SK - SU PD, SSC - IVSC ZA, hr.vl. STAT, TN SK, Bánovce Nad Bebravou	3541B00500	hr.okr. BN, PE	BN	6,913
		3541B00500	hr.okr. BN, PE	3541B01400	hr.okr. BN, PE	PE	0,719
		3541B01400	hr.okr. BN, PE	3541B01300	hr.okr. BN, PE	BN	0,155
		3541B01300	hr.okr. BN, PE	3541A00800	križ. I/64, II/592, hr.spr. SC TN SK - SU PD, SSC - IVSC ZA, hr.vl. STAT, TN SK, kon. CK II/592	PE	4,461
II/592 SPOLU:							12,248
II/593	RSÚC NR-SSU NR	3543A00104	zač. CK II/593, križ. I/64, II/593, hr.spr. RSUC NR - SSU NR, SSC - IVSC BA, hr.vl. NR SK, STAT	3543B00500	hr.spr. RSUC NR - SSU NR, RSUC NR - SSU TO, hr.okr. NR, TO	NR	12,857
	RSÚC NR-SSU TO	3543B00500	hr.spr. RSUC NR - SSU NR, RSUC NR - SSU TO, hr.okr. NR, TO	3541B00200	hr.okr. PE, TO	TO	14,531
		3541B00200	hr.okr. PE, TO	3541A02800	hr.spr. RSUC NR - SSU TO, SC TN SK - SU PD, hr.vl. NR SK, TN SK, hr.okr. PE, TO	PE	0,007
	SC TN SK - SÚ PD	3541A02800	hr.spr. RSUC NR - SSU TO, SC TN SK - SU PD, hr.vl. NR SK, TN SK, hr.okr. PE, TO	3542A00500	križ. I/64, II/593, hr.spr. SC TN SK - SU PD, SSC - IVSC ZA, hr.vl. STAT, TN SK	PE	13,442
II/593 SPOLU:							40,837
II/594	eva	4622A00600	zač. CK II/594, križ. II/585, II/594, okr.Lučenec	4621B00300	hr.spr. BB RSC / LC, CU, hr.vl. BB SK, STAT	LC	7,734
	CU	4621B00300	hr.spr. BB RSC / LC, CU, hr.vl. BB SK, STAT	4621A03900	okr.Lučenec, kon. CK II/594 na št. hr. Kalonda - Ipolytarnóc	LC	0,173
II/594 SPOLU:							7,907
II/595	BB RSC - LC	3643A01100	zač. CK II/595, zač. CK III/2644, križ. II/595, I/16, III/2644, hr.spr. BB RSC / LC, SSC - IVSC BB, hr.vl. BB SK, STAT	3643B00200	hr.okr. LC, PT	LC	0,620
		3642B00200	hr.okr. LC, PT	3642B00600	hr.okr. PT, RS	PT	24,766
		3642B00600	hr.okr. PT, RS	3642B00700	hr.okr. PT, RS	RS	0,840
		3642B00700	hr.okr. PT, RS	3642B01100	hr.okr. PT, RS	PT	0,910
		3642B01100	hr.okr. PT, RS	3642B01200	hr.okr. PT, RS	RS	0,221
		3642B01200	hr.okr. PT, RS	3642A00500	križ. II/526, II/595, Kokava Nad Rimavicou, okr.Poltár, kon. CK II/595	PT	4,291
II/595 SPOLU:							31,648
CESTY II. TRIEDY SPOLU:							3 610,490

VOZOVKY NA CESTNÝCH KOMUNIKÁCIÁCH SR

SO STAVOM SIETE CESTNÝCH KOMUNIKÁCIÍ KU DŇU: 01.01.2019

BRATISLAVA, 2019

VOZOVKY NA DIAĽNICIACH A DIAĽNIČNÝCH PRIVÁDZAČOCH



ČLENENIE: VLASTNÍK / SPRÁVCA CK

STAV SIETE CESTNÝCH KOMUNIKÁCIÍ K: 01.01.2019

VLASTNÍK	SPRÁVCA	DĹŽKY VOZOVIEK A PLOCHY VOZOVIEK A KOREKCIÍ PODĽA DRUHU KRYTU											
		BETÓNOVÝ		BITÚMENOVÝ		DLÁŽDENÝ		DREVENÝ		ŠTRKOVÝ		SPOLU	
		DĹŽKA VOZOVKY [km]	PLOCHA VOZOVKY [m ²]	DĹŽKA VOZOVKY [km]	PLOCHA VOZOVKY [m ²]	DĹŽKA VOZOVKY [km]	PLOCHA VOZOVKY [m ²]	DĹŽKA VOZOVKY [km]	PLOCHA VOZOVKY [m ²]	DĹŽKA VOZOVKY [km]	PLOCHA VOZOVKY [m ²]	DĹŽKA VOZOVKY [km]	PLOCHA VOZOVKY [m ²]
NDS a.s.	SSÚD BEHÁROVCE	6,318	56 349	78,085	876 706							84,403	933 055
	SSÚD BRATISLAVA	8,256	82 836	122,677	1 409 426							130,933	1 492 262
	SSÚD LIPTOVSKÝ MIKULÁŠ			98,653	1 092 190							98,653	1 092 190
	SSÚD MALACKY	0,795	10 659	121,746	1 324 771							122,541	1 335 430
	SSÚD MENGUSOVCE	2,609	21 972	101,498	1 141 345							104,107	1 163 317
	SSÚD MARTIN			34,703	370 942							34,703	370 942
	SSÚD POVAŽSKÁ BYSTRICA	4,405	35 240,0	117,510	1 318 151							121,915	1 353 391
	SSÚD PREŠOV			63,071	731 019							63,071	731 019
	SSÚD TRENČÍN			115,957	1 310 166							115,957	1 310 166
	SSÚD TRNAVA			140,698	1 603 368							140,698	1 603 368
	SSÚR ČADCA			17,333	206 829							17,333	206 829
NDS a.s. SPOLU:		22,383	207 056	1 011,931	11 384 913							1 034,314	11 591 969
Hl.Mesto BA	MAGISTRÁT HL.MESTA BA			1,887	20 444							1,887	20 444
HL.MESTO BRATISLAVA SPOLU:				1,887	20 444							1,887	20 444
NPI SRO	Nová Polhora Invest, s.r.o			0,509	3 375							0,509	3 375
Nová Polhora Invest, s.r.o SPOLU:				0,509	3 375							0,509	3 375
VOZOVKY NA DIAĽNICIACH SPOLU:		22,383	207 056	1 014,327	11 408 731							1 036,710	11 615 788
NDS, a.s.	SSÚD TRENČÍN			2,361	26 506							2,361	26 506
NDS a.s. SPOLU:				2,361	26 506							2,361	26 506
VOZOVKY NA DIAĽNIČNÝCH PRIVÁDZAČOCH SPOLU:				2,361	26 506							2,361	26 506

Pozn.:

Dĺžka vozovky - je súčet dĺžok medzikrižovatkových, križovatkových úsekov CK (v prípade smerovo rozdelených CK aj dĺžok oddelených častí 2) a dĺžok jej križovatkových vetiev.

V križovatkách CK je dĺžka vozovky započítaná od hrán spevnenej časti vozovky CK, preto nie je totožná s dĺžkou cestnej komunikácie.

Smerovo nerozdelená CK - je pozemná komunikácia s jedným obojsmerným alebo jednosmerným jazdným pásom, pri obojsmernom jazdnom páse sú protismerné jazdné pruhy od seba oddelené len opticky (vodorovným dopravným značením) (STN 73 6100)

Smerovo rozdelená CK - je obojsmerná pozemná komunikácia s dvoma jednosmernými fyzicky oddelenými jazdnými pásmi. (STN 73 6100)

BETÓNOVÉ VOZOVKY NA DIAĽNICIACH



ČLENIENIE: VLASTNÍK/SPRÁVCA CK

STAV SIETE CESTNÝCH KOMUNIKÁCIÍ K: 01.01.2019

VLASTNÍK	SPRÁVCA	DĹŽKY VOZOVIEK A PLOCHY VOZOVIEK A KOREKCIÍ PODĽA DRUHU KRYTU																		
		SMEROVO NEROZDELENÉ CK (DVOJPRUH)						SPOLU			SMEROVO ROZDELENÉ CK (ŠTVORPRUH)						SPOLU			
		V SMERE ORIENTÁCIE CK			KRIŽOVATKOVÉ ÚSEKY - vetvy, privádzače			SMEROVO NEROZDELENÉ CK			V SMERE ORIENTÁCIE CK			PROTI SMERU ORIENTÁCIE			SMEROVO ROZDELENÉ CK			
		VOZOVKY		KOREKcie	VOZOVKY		KOREKcie	VOZOVKY		KOREKcie	VOZOVKY		KOREKcie	VOZOVKY		KOREKcie	VOZOVKY		KOREKcie	
		DĹŽKA [km]	PLOCHA [m ²]	PLOCHA [m ²]	DĹŽKA [km]	PLOCHA [m ²]	PLOCHA [m ²]	DĹŽKA [km]	PLOCHA [m ²]	PLOCHA [m ²]	DĹŽKA [km]	PLOCHA [m ²]	PLOCHA [m ²]	DĹŽKA [km]	PLOCHA [m ²]	PLOCHA [m ²]	DĹŽKA [km]	PLOCHA [m ²]	PLOCHA [m ²]	
NDS a.s.	SSÚD BEHÁROVCE	5,057	45 810	768					5,057	45 810	768	0,630	5 264		0,631	5 275		1,261	10 539	
	SSÚD BRATISLAVA				0,446	3 568			0,446	3 568		3,910	38 182	389	3,900	41 085	342	7,810	79 268	732
	SSÚD LIPTOVSKÝ MIKULÁŠ																			
	SSÚD MALACKY											0,795	10 659	1 425				0,795	10 659	1 425
	SSÚD MENGUSOVCE											1,296	10 903	119	1,313	11 069	119	2,609	21 972	238
	SSÚD MARTIN																			
	SSÚD POVAŽSKÁ BYSTRICA											2,177	17 416		2,228	17 824		4,405	35 240	
	SSÚD PREŠOV																			
	SSÚD TRENČÍN																			
	SSÚD TRNAVA																			
SSÚR ČADCA																				
NDS a.s. SPOLU:		5,057	45 810	768	0,446	3 568			5,503	49 378	768	8,808	82 424	1 934	8,072	75 254	461	16,880	157 678	2 395
VOZOVKY NA DIAĽNICIACH SPOLU:		5,057	45 810	768	0,446	3 568			5,503	49 378	768	8,808	82 424	1 934	8,072	75 254	461	16,880	157 678	2 395

Pozn.:

Dĺžka vozovky - je súčet dĺžok medzikrižovatkových, križovatkových úsekov CK (v prípade smerovo rozdelených CK aj dĺžok oddelených častí 2) a dĺžok jej križovatkových vetiev.

V križovatkách CK je dĺžka vozovky započítaná od hrán spevnenej časti vozovky CK, preto nie je totožná s dĺžkou cestnej komunikácie.

Smerovo nerozdelená CK - je pozemná komunikácia s jedným obojsmerným alebo jednosmerným jazdným pásom, pri obojsmernom jazdnom páse sú protismerné jazdné pruhy od seba oddelené len opticky (vodorovným dopravným značením) (STN 73 6100)

Smerovo rozdelená CK - je obojsmerná pozemná komunikácia s dvoma jednosmernými fyzicky oddelenými jazdnými pásmi. (STN 73 6100)

BITÚMENOVÉ VOZOVKY NA DIAĽNICIACH A DIAĽNIČNÝCH PRIVÁDZAČOCH



ČLENIENIE: VLASTNÍK/SPRÁVCA CK

STAV SIETE CESTNÝCH KOMUNIKÁCIÍ K: 01.01.2019

VLASTNÍK	SPRÁVCA	DĹŽKY VOZOVIEK A PLOCHY VOZOVIEK A KOREKCIÍ PODĽA DRUHU KRYTU																	
		SMEROVO NEROZDELENÉ CK (DVOJPRUH)						SPOLU			SMEROVO ROZDELENÉ CK (ŠTVORPRUH)						SPOLU		
		V SMERE ORIENTÁCIE CK			KRIŽOVATKOVÉ ÚSEKY - vetvy, privádzače			SMEROVO NEROZDELENÉ CK			V SMERE ORIENTÁCIE CK			PROTI SMERU ORIENTÁCIE			SMEROVO ROZDELENÉ CK		
		VOZOVKY		KOREKcie	VOZOVKY		KOREKcie	VOZOVKY		KOREKcie	VOZOVKY		KOREKcie	VOZOVKY		KOREKcie	VOZOVKY		KOREKcie
		DĹŽKA [km]	PLOCHA [m ²]	PLOCHA [m ²]	DĹŽKA [km]	PLOCHA [m ²]	PLOCHA [m ²]	DĹŽKA [km]	PLOCHA [m ²]	PLOCHA [m ²]	DĹŽKA [km]	PLOCHA [m ²]	PLOCHA [m ²]	DĹŽKA [km]	PLOCHA [m ²]	PLOCHA [m ²]	DĹŽKA [km]	PLOCHA [m ²]	PLOCHA [m ²]
NDS a.s.	SSÚD BEHÁROVCE	1,920	20 962		6,283	53 861	2 336	8,203	74 823	2 336	34,943	398 039	1 000	34,939	403 844	1 008	69,882	801 883	2 008
	SSÚD BRATISLAVA	1,296	12 580	85	22,298	219 741	10 912	23,594	232 321	10 997	49,368	586 204	19 824	49,715	590 900	1 925	99,083	1 177 104	21 750
	SSÚD LIPTOVSKÝ MIKULÁŠ	0,318	5 513	588	8,089	77 969	6 922	8,407	83 482	7 510	45,143	503 403		45,103	505 304		90,246	1 008 708	
	SSÚD MALACKY	3,252	36 656		7,870	68 394	5 367	11,122	105 050	5 367	54,922	593 930	4 053	55,702	625 791	5 110	110,624	1 219 721	9 163
	SSÚD MENGUSOVCE				8,814	76 955	1 010	8,814	76 955	1 010	46,354	524 274		46,330	540 116	368	92,684	1 064 389	368
	SSÚD MARTIN				3,074	26 474		3,074	26 474	0	15,840	176 089		15,789	168 379		31,629	344 468	
	SSÚD POVAŽ.BYSTRICA				12,992	121648,1	2133,16	12,992	121 648	2 133	52,371	602304,45		52,147	594198,6	2700	104,518	1 196 503	2 700
	SSÚD PREŠOV				6,291	52 683	2 295	6,291	52 683	2 295	28,296	335 926	4 990	28,484	342 410	5 040	56,780	678 336	10 030
	SSÚD TRENČÍN				8,344	79 344	8 239	8,344	79 344	8 239	53,709	617 584		53,904	613 239		107,613	1 230 823	
	SSÚD TRNAVA				10,891	104 441	10 272	10,891	104 441	10 272	65,059	748 452	4 629	64,748	750 476	10 944	129,807	1 498 928	15 573
SSÚR ČADCA	14,540	182 258		1,701	14 752			16,241	197 010	0	0,639	5 547		0,453	4 273		1,092	9 820	
NDS a.s. SPOLU:		21,326	257 969	673	96,647	896 263	49 486	117,973	1 154 231	50 159	446,644	5 091 750	34 496	447,314	5 138 931	27 096	893,958	10 230 681	61 592
HL.mesto BA	MAGISTRÁT HL.MESTA BA				0,952	9 865	587	0,952	9 865	587	0,470	5 464		0,465	5 115		0,935	10 579	
HL.MESTO BRATISLAVA SPOLU:					0,952	9 865	587	0,952	9 865	587	0,470	5 464		0,465	5 115		0,935	10 579	
NPI SRO	Nová Polhora Invest, s.r.o				0,509	3 375		0,509	3 375										
Nová Polhora Invest, s.r.o SPOLU:					0,509	3 375		0,509	3 375										
VOZOVKY NA DIAĽNICIACH SPOLU:		21,326	257 969	673	98,108	909 503	50 073	119,434	1 167 471	50 746	447,114	5 097 214	34 496	447,779	5 144 046	27 096	894,893	10 241 260	61 592

VLASTNÍK	SPRÁVCA	DĹŽKY VOZOVIEK A PLOCHY VOZOVIEK A KOREKCIÍ PODĽA DRUHU KRYTU																	
		SMEROVO NEROZDELENÉ CK (DVOJPRUH)						SPOLU			SMEROVO ROZDELENÉ CK (ŠTVORPRUH)						SPOLU		
		V SMERE ORIENTÁCIE CK			KRIŽOVATKOVÉ ÚSEKY - vetvy			SMEROVO NEROZDELENÉ CK			V SMERE ORIENTÁCIE CK			PROTI SMERU ORIENTÁCIE			SMEROVO ROZDELENÉ CK		
		VOZOVKY		KOREKcie	VOZOVKY		KOREKcie	VOZOVKY		KOREKcie	VOZOVKY		KOREKcie	VOZOVKY		KOREKcie	VOZOVKY		KOREKcie
		DĹŽKA [km]	PLOCHA [m ²]	PLOCHA [m ²]	DĹŽKA [km]	PLOCHA [m ²]	PLOCHA [m ²]	DĹŽKA [km]	PLOCHA [m ²]	PLOCHA [m ²]	DĹŽKA [km]	PLOCHA [m ²]	PLOCHA [m ²]	DĹŽKA [km]	PLOCHA [m ²]	PLOCHA [m ²]	DĹŽKA [km]	PLOCHA [m ²]	PLOCHA [m ²]
NDS a.s.	SSÚD TRENČÍN	1,226	14 563		1,135	11 942	368	2,361	26 506	368									
NDS a.s. SPOLU:		1,226	14 563		1,135	11 942	368	2,361	26 506	368									
VOZOVKY NA DIAĽNIČNÝCH PRIVÁDZAČOCH SPOLU:		1,226	14 563		1,135	11 942	368	2,361	26 506	368									

Pozn.:

Dĺžka vozovky - je súčet dĺžok medzikrižovatkových, križovatkových úsekov CK (v prípade smerovo rozdelených CK aj dĺžok oddelených častí 2) a dĺžok jej križovatkových vetiev.

V križovatkách CK je dĺžka vozovky započítaná od hrán spevnenej časti vozovky CK, preto nie je totožná s dĺžkou cestnej komunikácie.

Smerovo nerozdelená CK - je pozemná komunikácia s jedným obojsmerným alebo jednosmerným jazdným pásom, pri obojsmernom jazdnom páse sú protismerné jazdné pruhy od seba oddelené len opticky (vodorovným dopravným značením) (STN 73 6100)

Smerovo rozdelená CK - je obojsmerná pozemná komunikácia s dvoma jednosmernými fyzicky oddelenými jazdnými pásmi. (STN 73 6100)

VOZOVKY NA RÝCHLOSTNÝCH CESTÁCH A PRIVÁDZAČOCH RÝCHLOSTNÝCH CIEST



ČLENENIE: VLASTNÍK/SPRÁVCA CK

STAV SIETE CESTNÝCH KOMUNIKÁCIÍ K: 01.01.2019

VLASTNÍK	SPRÁVCA	DĹŽKY VOZOVIEK A PLOCHY VOZOVIEK A KOREKCIÍ PODĹA DRUHU KRYTU													
		BETÓNOVÝ		BITÚMENOVÝ		DLÁŽDENÝ		DREVENÝ		ŠTRKOVÝ		NEURČENÝ		SPOLU	
		DĹŽKA VOZOVKY [km]	PLOCHA VOZOVKY [m ²]	DĹŽKA VOZOVKY [km]	PLOCHA VOZOVKY [m ²]	DĹŽKA VOZOVKY [km]	PLOCHA VOZOVKY [m ²]	DĹŽKA VOZOVKY [km]	PLOCHA VOZOVKY [m ²]	DĹŽKA VOZOVKY [km]	PLOCHA VOZOVKY [m ²]	DĹŽKA VOZOVKY [km]	PLOCHA VOZOVKY [m ²]	DĹŽKA VOZOVKY [km]	PLOCHA VOZOVKY [m ²]
NDS a.s.	SSÚD LIPTOVSKÝ MIKULÁŠ			14,506	151 624									14,506	151 624
	SSÚD MARTIN			3,524	33 835									3,524	33 835
	SSÚD POVAŽSKÁ BYSTRICA			1,693	19 010									1,693	19 010
	SSÚD PREŠOV			5,499	64 814									5,499	64 814
	SSÚD TRENČÍN			11,357	119 029									11,357	119 029
	SSÚR GALANTA			104,293	1 034 998									104,293	1 034 998
	SSÚR KOŠICE			59,392	629 935						0,010	80		59,402	630 015
	SSÚR NOVÁ BAŇA			99,828	979 036									99,828	979 036
	SSÚR ZVOLEN			150,319	1 545 661									150,319	1 545 661
NDS a.s. SPOLU:				450,411	4 577 941							0,010	80	450,421	4 578 021
ŠTÁT	GRO - SSÚR SELENEC			112,624	1 094 008									112,624	1 094 008
ŠTÁT SPOLU:				112,624	1 094 008									112,624	1 094 008
VOZOVKY NA RÝCHLOSTNÝCH CESTÁCH SPOLU:				563,035	5 671 949							0,010	80	563,045	5 672 029
NDS a.s.	SSÚR KOŠICE			32,214	339 549									32,214	339 549
NDS a.s. SPOLU:				32,214	339 549									32,214	339 549
VOZOVKY NA PRIVÁDZAČOCH RÝCHLOSTNÝCH CIEST SPOLU:				32,214	339 549									32,214	339 549

Pozn.:

Dĺžka vozovky - je súčet dĺžok medzikrižovatkových, križovatkových úsekov CK (v prípade smerovo rozdelených CK aj dĺžok oddelených častí 2) a dĺžok jej križovatkových vetiev. V križovatkách CK je dĺžka vozovky započítaná od hrán spevnenej časti vozovky CK, preto nie je totožná s dĺžkou cestnej komunikácie.

Smerovo nerozdelená CK - je pozemná komunikácia s jedným obojsmerným alebo jednosmerným jazdným pásom, pri obojsmernom jazdnom páse sú protismerné jazdné pruhy od seba oddelené len opticky (vodorovným dopravným značením) (STN 73 6100)

Smerovo rozdelená CK - je obojsmerná pozemná komunikácia s dvoma jednosmernými fyzicky oddelenými jazdnými pásmi. (STN 73 6100)

BITÚMENOVÉ VOZOVKY NA RÝCHLOSTNÝCH CESTÁCH A PRIVÁDZAČOCH RÝCHLOSTNÝCH CIEST



ČLENIENIE: VLASTNÍK/SPRÁVCA CK

STAV SIETE CESTNÝCH KOMUNIKÁCIÍ K: 01.01.2019

VLASTNÍK	SPRÁVCA	DĹŽKY VOZOVIEK A PLOCHY VOZOVIEK A KOREKCIÍ PODĽA DRUHU KRYTU																	
		SMEROVO NEROZDELENÉ CK (DVOJPRUH)						SPOLU			SMEROVO ROZDELENÉ CK (ŠTVORPRUH)						SPOLU		
		V SMERE ORIENTÁCIE CK			KRIŽOVATKOVÉ ÚSEKY - vetvy, privádzače			SMEROVO NEROZDELENÉ CK			V SMERE ORIENTÁCIE CK			PROTI SMERE ORIENTÁCIE			SMEROVO ROZDELENÉ CK		
		VOZOVKY		KOREKcie	VOZOVKY		KOREKcie	VOZOVKY		KOREKcie	VOZOVKY		KOREKcie	VOZOVKY		KOREKcie	VOZOVKY		KOREKcie
		DĹŽKA [km]	PLOCHA [m ²]	PLOCHA [m ²]	DĹŽKA [km]	PLOCHA [m ²]	PLOCHA [m ²]	DĹŽKA [km]	PLOCHA [m ²]	PLOCHA [m ²]	DĹŽKA [km]	PLOCHA [m ²]	PLOCHA [m ²]	DĹŽKA [km]	PLOCHA [m ²]	PLOCHA [m ²]	DĹŽKA [km]	PLOCHA [m ²]	PLOCHA [m ²]
NDS a.s.	SSÚD LIPTOVSKÝ MIKULÁŠ	13,070	139 439		0,717	5 384	282	13,787	144 823	282	0,273	1 638		0,446	5 163		0,719	6 801	
	SSÚD MARTIN				0,849	7 352		0,849	7 352		1,344	13 172		1,331	13 310		2,675	26 482	
	SSÚD POVAŽSKÁ BYSTRICA	1,693	19 010					1,693	19 010										
	SSÚD PREŠOV	4,451	56 707		1,048	8 107		5,499	64 814										
	SSÚD TRENČÍN	9,375	98 604		0,820	5 997		10,195	104 600		0,580	7 250		0,582	7 178		1,162	14 428	
	SSÚR GALANTA				14,404	131 265	11 086	14,404	131 265	11 086	44,935	458 271	582	44,954	445 462	336	89,889	903 732	918
	SSÚR KOŠICE	1,246	20 556		7,711	63 500	4 722	8,957	84 056	4 722	25,240	274 676	2 344	25,195	271 203	1 746	50,435	545 878	4 090
	SSÚR NOVÁ BAŇA	4,039	42 813		5,803	48 787	1 394	9,842	91 600	1 394	45,026	442 284	2 050	44,960	445 151		89,986	887 436	2 050
SSÚR ZVOLEN	23,002	256 583		12,915	105 776	3 691	35,917	362 359	3 691	56,812	589 711	2 933	57,590	593 591	3 601	114,402	1 183 302	6 534	
NDS a.s. SPOLU:		56,876	633 713		44,267	376 169	21 176	101,143	1 009 882	21 176	174,210	1 787 002	7 909	175,058	1 781 058	5 683	349,268	3 568 059	13 592
ŠTÁT	GRO - SSÚR SELENEC				9,859	81 445	2 072	9,859	81 445	2 072	51,406	506 803	890	51,359	505 760	405	102,765	1 012 563	1 295
ŠTÁT SPOLU:					9,859	81 445	2 072	9,859	81 445	2 072	51,406	506 803	890	51,359	505 760	405	102,765	1 012 563	1 295
VOZOVKY NA RÝCHLOSTNÝCH CESTÁCH SPOLU:		56,876	633 713		54,126	457 614	23 248	111,002	1 091 327	23 248	225,616	2 293 805	8 799	226,417	2 286 817	6 088	452,033	4 580 622	14 887

VLASTNÍK	SPRÁVCA	DĹŽKY VOZOVIEK A PLOCHY VOZOVIEK A KOREKCIÍ PODĽA DRUHU KRYTU																	
		SMEROVO NEROZDELENÉ CK (DVOJPRUH)						SPOLU			SMEROVO ROZDELENÉ CK (ŠTVORPRUH)						SPOLU		
		V SMERE ORIENTÁCIE CK			KRIŽOVATKOVÉ ÚSEKY - VETVY			SMEROVO NEROZDELENÉ CK			V SMERE ORIENTÁCIE CK			PROTI SMERE ORIENTÁCIE			SMEROVO ROZDELENÉ CK		
		VOZOVKY		KOREKcie	VOZOVKY		KOREKcie	VOZOVKY		KOREKcie	VOZOVKY		KOREKcie	VOZOVKY		KOREKcie	VOZOVKY		KOREKcie
		DĹŽKA [km]	PLOCHA [m ²]	PLOCHA [m ²]	DĹŽKA [km]	PLOCHA [m ²]	PLOCHA [m ²]	DĹŽKA [km]	PLOCHA [m ²]	PLOCHA [m ²]	DĹŽKA [km]	PLOCHA [m ²]	PLOCHA [m ²]	DĹŽKA [km]	PLOCHA [m ²]	PLOCHA [m ²]	DĹŽKA [km]	PLOCHA [m ²]	PLOCHA [m ²]
NDS a.s.	SSÚR KOŠICE	0,377	6 773		7,355	65 714	3 268	7,732	72 487	3 268	12,324	132 804	398	12,158	134 258	1 584	24,482	267 062	1 982
NDS a.s. SPOLU:		0,377	6 773		7,355	65 714	3 268	7,732	72 487	3 268	12,324	132 804	398	12,158	134 258	1 584	24,482	267 062	1 982
VOZOVKY NA PRIVÁDZAČOCH RÝCHLOSTNÝCH CIEST SPOLU:		0,377	6 773		7,355	65 714	3 268	7,732	72 487	3 268	12,324	132 804	398	12,158	134 258	1 584	24,482	267 062	1 982

Pozn.:

Dĺžka vozovky - je súčet dĺžok medzikrižovatkových, križovatkových úsekov CK (v prípade smerovo rozdelených CK aj dĺžok oddelených častí 2) a dĺžok jej križovatkových vetiev.

V križovatkách CK je dĺžka vozovky započítaná od hrán spevnenej časti vozovky CK, preto nie je totožná s dĺžkou cestnej komunikácie.

Smerovo nerozdelená CK - je pozemná komunikácia s jedným obojsmerným alebo jednosmerným jazdným pásom, pri obojsmernom jazdnom páse sú protismerné jazdné pruhy

od seba oddelené len opticky (vodorovným dopravným značením) (STN 73 6100)

Smerovo rozdelená CK - je obojsmerná pozemná komunikácia s dvoma jednosmernými fyzicky oddelenými jazdnými pásmi. (STN 73 6100)

VOZOVKY NA CESTÁCH I.TRIEDY



ČLENIENIE: VLASTNÍK/SPRÁVCA CK

STAV SIETE CESTNÝCH KOMUNIKÁCIÍ K: 01.01.2019

VLASTNÍK	SPRÁVCA	DĚLKY VOZOVIEK A PLOCHY VOZOVIEK A KOREKCIÍ PODĚLA DRUHU KRYTÚ													
		BETÓNOVÝ		BITÚMENOVÝ		DLÁŽDENÝ		DREVENÝ		VALCOVANÁ NA NÁHR.BIT.		NEURČENÝ		SPOLU	
		DĚLKA VOZOVKY [km]	PLOCHA VOZOVKY [m ²]	DĚLKA VOZOVKY [km]	PLOCHA VOZOVKY [m ²]	DĚLKA VOZOVKY [km]	PLOCHA VOZOVKY [m ²]	DĚLKA VOZOVKY [km]	PLOCHA VOZOVKY [m ²]	DĚLKA VOZOVKY [km]	PLOCHA VOZOVKY [m ²]	DĚLKA VOZOVKY [km]	PLOCHA VOZOVKY [m ²]	DĚLKA VOZOVKY [km]	PLOCHA VOZOVKY [m ²]
NDS a.s.	SSÚD BEHÁROVCE			2,308	27 450									2,308	27 450
	SSÚD POVAŽSKÁ BYSTRICA			5,876	62 032									5,876	62 032
	SSÚD PREŠOV			3,158	35 696									3,158	35 696
	SSÚD TRENČÍN	1,836	20 543	8,346	77 487									10,182	98 030
	SSÚR ČADCA	0,620	5 580	23,139	249 244									23,759	254 824
	SSÚR KOŠICE			32,323	351 732							0,026	195	32,349	351 927
	SSÚR NOVÁ BAŇA			1,754	18 069									1,754	18 069
	SSÚR ZVOLEN			4,463	48 808									4,463	48 808
NDS a.s. SPOLU:		2,456	26 123	81,367	870 518							0,026	195	83,849	896 835
ŠTÁT	SSC - IVSC BRATISLAVA	26,429	260 605	834,935	7 705 149	0,278	1 877					0,182	1 447	861,824	7 969 077
	SSC - IVSC BANSKÁ BYSTRICA			651,924	5 733 883							0,110	790	652,034	5 734 672
	SSC - IVSC KOŠICE	0,021	137	982,572	9 058 589	0,003	17	0,067	603			0,183	1 545	982,846	9 060 890
	SSC - IVSC ŽILINA	20,779	214 475	812,632	7 649 220					0,003	23	0,241	2 122	833,655	7 865 839
	SSC SPOLU:	47,229	475 216	3 282,063	30 146 841	0,281	1 893	0,067	603	0,003	23	0,716	5 903	3 330,359	30 630 479
	COLNÝ ÚRAD	0,063	492	1,947	20 439										2,010
ŠTÁT SPOLU:		47,292	475 708	3 284,010	30 167 280	0,281	1 893	0,067	603	0,003	23	0,716	5 903	3 332,369	30 651 409
MESTO BA	MAGISTRÁT HL.MESTA BA	0,512	8 235	82,566	874 536								19	83,078	882 790
MESTO BRATISLAVA SPOLU:		0,512	8 235	82,566	874 536								19	83,078	882 790
VOZOVKY NA CESTÁCH I.TRIEDY SPOLU:		50,260	510 066	3 447,943	31 912 334	0,281	1 893	0,067	603	0,003	23	0,742	6 117	3 499,296	32 431 035

Pozn.:

Dĺžka vozovky - je súčet dĺžok medzikrižovatkových, križovatkových úsekov CK (v prípade smerovo rozdelených CK aj dĺžok oddelených častí 2) a dĺžok jej križovatkových vetiev.

V križovatkách CK je dĺžka vozovky započítaná od hrán spevnenej časti vozovky CK, preto nie je totožná s dĺžkou cestnej komunikácie.

Smerovo nerozdelená CK - je pozemná komunikácia s jedným obojsmerným alebo jednosmerným jazdným pásom, pri obojsmernom jazdnom páse sú protismerné jazdné pruhy od seba oddelené len opticky (vodorovným dopravným značením) (STN 73 6100)

Smerovo rozdelená CK - je obojsmerná pozemná komunikácia s dvoma jednosmernými fyzicky oddelenými jazdnými pásmi. (STN 73 6100)

BETÓNOVÉ VOZOVKY NA CESTÁCH I.TRIEDY



ČLENIENIE: VLASTNÍK/SPRÁVCA CK

STAV SIETE CESTNÝCH KOMUNIKÁCIÍ K: 01.01.2019

VLASTNÍK	SPRÁVCA	DĹŽKY VOZOVIEK A PLOCHY VOZOVIEK A KOREKCIÍ PODĹA DRUHU KRYTU																	
		SMEROVO NEROZDELENÉ CK (DVOJPRUH)						SPOLU			SMEROVO ROZDELENÉ CK (ŠTVORPRUH)						SPOLU		
		V SMERE ORIENTÁCIE CK			KRIŽOVATKOVÉ ÚSEKY - vetvy, privádzače			SMEROVO NEROZDELENÉ CK			V SMERE ORIENTÁCIE CK			PROTI SMERU ORIENTÁCIE			SMEROVO ROZDELENÉ CK		
		VOZOVKY		KOREKCIE	VOZOVKY		KOREKCIE	VOZOVKY		KOREKCIE	VOZOVKY		KOREKCIE	VOZOVKY		KOREKCIE	VOZOVKY		KOREKCIE
		DĹŽKA [km]	PLOCHA [m ²]	PLOCHA [m ²]	DĹŽKA [km]	PLOCHA [m ²]	PLOCHA [m ²]	DĹŽKA [km]	PLOCHA [m ²]	PLOCHA [m ²]	DĹŽKA [km]	PLOCHA [m ²]	PLOCHA [m ²]	DĹŽKA [km]	PLOCHA [m ²]	PLOCHA [m ²]	DĹŽKA [km]	PLOCHA [m ²]	PLOCHA [m ²]
NDS a.s.	SSÚD TRENČÍN	1,836	20 543	1 144					1,836	20 543	1 144								
	SSÚR ČADCA	0,620	5 580						0,620	5 580	0								
NDS a.s. SPOLU:		2,456	26 123	1 144					2,456	26 123	1 144								
ŠTÁT	SSC - IVSC BRATISLAVA	26,429	260 605	2 569					26,429	260 605	2 569								
	SSC - IVSC KOŠICE				0,021	137			0,021	137	0								
	SSC - IVSC ŽILINA	20,745	214 084	2 572	0,034	391			20,779	214 475	2 572								
	SSC SPOLU:	47,174	474 688	5 141	0,055	528			47,229	475 216	5 141								
	COLNÝ ÚRAD	0,063	492						0,063	492	0								
ŠTÁT SPOLU:		47,237	475 180	5 141	0,055	528			47,292	475 708	5 141								
MESTO BA	MAGISTRÁT HL.MESTA BA	0,512	8 235						0,512	8 235	0								
MESTO BRATISLAVA SPOLU:		0,512	8 235						0,512	8 235	0								
VOZOVKY NA CESTÁCH I.TRIEDY SPOLU:		50,205	509 538	6 285	0,055	528			50,260	510 066	6 285								

Pozn.:

Dĺžka vozovky - je súčet dĺžok medzikrižovatkových, križovatkových úsekov CK (v prípade smerovo rozdelených CK aj dĺžok oddelených častí 2) a dĺžok jej križovatkových vetiev. V križovatkách CK je dĺžka vozovky započítaná od hrán spevnenej časti vozovky CK, preto nie je totožná s dĺžkou cestnej komunikácie.

Smerovo nerozdelená CK-je pozemná komunikácia s jedným obojsmerným alebo jednosmerným jazdným pásom, pri obojsmernom jazdnom páse sú protismerné jazdné pruhy od seba oddelené len opticky (vodorovným dopravným značením- STN 73 6100)

Smerovo rozdelená CK - je obojsmerná pozemná komunikácia s dvoma jednosmernými fyzicky oddelenými jazdnými pásmi. (STN 73 6100)

BITÚMENOVÉ VOZOVKY NA CESTÁCH I.TRIEDY



ČLENENIE: VLASTNÍK/SPRÁVCA CK

STAV SIETE CESTNÝCH KOMUNIKÁCIÍ K: 01.01.2019

VLASTNÍK	SPRÁVCA	DĹŽKY VOZOVIEK A PLOCHY VOZOVIEK A KOREKCIÍ PODĹA DRUHU KRYTÚ																				
		SMEROVO NEROZDELENÉ CK (DVOJPRUH)						SPOLU			SMEROVO ROZDELENÉ CK (ŠTVORPRUH)						SPOLU					
		V SMERE ORIENTÁCIE CK			KRIŽOVATKOVÉ ÚSEKY - vetvy, privádzače			SMEROVO NEROZDELENÉ CK			V SMERE ORIENTÁCIE CK			PROTI SMERU ORIENTÁCIE			SMEROVO ROZDELENÉ CK					
		VOZOVKY		KOREKCIE	VOZOVKY		KOREKCIE	VOZOVKY		KOREKCIE	VOZOVKY		KOREKCIE	VOZOVKY		KOREKCIE	VOZOVKY		KOREKCIE	VOZOVKY		KOREKCIE
		DĹŽKA [km]	PLOCHA [m ²]	PLOCHA[m ²]	DĹŽKA [km]	PLOCHA [m ²]	PLOCHA [m ²]	DĹŽKA [km]	PLOCHA [m ²]	PLOCHA [m ²]	DĹŽKA [km]	PLOCHA [m ²]	PLOCHA [m ²]	DĹŽKA [km]	PLOCHA [m ²]	PLOCHA [m ²]	DĹŽKA [km]	PLOCHA [m ²]	PLOCHA [m ²]	DĹŽKA [km]	PLOCHA [m ²]	PLOCHA [m ²]
NDS a.s.	SSÚD BEHÁROVCE	2,308	27 450				2,308	27 450														
	SSÚD POVAŽSKÁ BYSTRICA	4,882	55 066		0,994	6 967	336	5,876	62 032	336												
	SSÚD PREŠOV											1,558	17 560		1,600	18 136		3,158	35 696	0		
	SSÚD TRENČÍN	7,593	70 564	1 581	0,753	6 923	1 408	8,346	77 487	2 989												
	SSÚR ČADCA	16,532	183 066	590	1,104	12 091	821	17,636	195 156	1 411	2,747	26 157		2,756	27 931	120	5,503	54 087	120			
	SSÚR KOŠICE	27,712	311 956	16 382				27,712	311 956	16 382	2,293	20 221	380	2,318	19 555		4,611	39 776	380			
	SSÚR NOVÁ BAŇA	1,636	17 302		0,118	767		1,754	18 069											0		
	SSÚR ZVOLEN	2,175	25 221		1,664	16 186	1 177	3,839	41 407	1 177	0,310	3 538		0,314	3 863	69	0,624	7 401	69			
NDS a.s. SPOLU:		62,838	690 624	18 552	4,633	42 934	3 743	67,471	733 558	22 295	6,908	67 475	380	6,988	69 485	189	13,896	136 960	569			
ŠTÁT	SSC - IVSC BRATISLAVA	799,628	7 410 919	96 183	21,243	166 179	7 820	820,871	7 577 098	104 003	6,745	62 312	1 493	7,319	65 739	456	14,064	128 051	1 948			
	SSC - IVSC BANSKÁ BYSTRICA	630,335	5 533 421	127 015	5,168	44 532	2 624	635,503	5 577 952	129 639	7,719	69 748	1 915	8,702	86 183	3 884	16,421	155 930	5 798			
	SSC - IVSC KOŠICE	924,001	8 536 765	179 592	21,189	177 788	8 699	945,190	8 714 553	188 291	18,680	171 663	3 323	18,702	172 373	2 138	37,382	344 036	5 461			
	SSC - IVSC ŽILINA	719,125	6 791 950	171 185	29,218	239 639	13 461	748,343	7 031 588	184 645	32,204	312 582	4 300	32,085	305 050	3 240	64,289	617 632	7 541			
	SSC SPOLU:	3 073,089	28 273 055	573 974	76,818	628 137	32 604	3 149,907	28 901 192	606 579	65,348	616 305	11 031	66,808	629 344	9 717	132,156	1 245 649	20 748			
	COLNÝ ÚRAD	1,379	16 156					1,379	16 156		0,282	2 127		0,286	2 157		0,568	4 283	0			
ŠTÁT SPOLU:		3 074,468	28 289 211	573 974	76,818	628 137	32 604	3 151,286	28 917 348	606 579	65,630	618 432	11 031	67,094	631 500	9 717	132,724	1 249 932	20 748			
MESTO BA	MAGISTRÁT HL.MESTA BA	31,357	380 243	1 782	11,720	97 050	8 080	43,077	477 294	9 862	19,533	195 960	839	19,956	201 282	671	39,489	397 242	1 510			
MESTO BRATISLAVA SPOLU:		31,357	380 243	1 782	11,720	97 050	8 080	43,077	477 294	9 862	19,533	195 960	839	19,956	201 282	671	39,489	397 242	1 510			
VOZOVKY NA CESTÁCH I.TRIEDY SPOLU:		3 168,663	29 360 078	594 308	93,171	768 121	44 427	3 261,834	30 128 199	638 735	92,071	881 867	12 249	94,038	902 267	10 578	186,109	1 784 134	22 827			

Pozn.:

Dĺžka vozovky - je súčet dĺžok medzikrižovatkových, križovatkových úsekov CK (v prípade smerovo rozdelených CK aj dĺžok oddelených častí 2) a dĺžok jej križovatkových vetiev.
V križovatkách CK je dĺžka vozovky započítaná od hrán spevnenej časti vozovky CK, preto nie je totožná s dĺžkou cestnej komunikácie.

Smerovo nerozdelená CK - je pozemná komunikácia s jedným obojsmerným alebo jednosmerným jazdným pásom, pri obojsmernom jazdnom pásu sú protismerné jazdné pruhy od seba oddelené len opticky (vodorovným dopravným značením) (STN 73 6100)

Smerovo rozdelená CK - je obojsmerná pozemná komunikácia s dvoma jednosmernými fyzicky oddelenými jazdnými pásmi. (STN 73 6100)

DLÁŽDENÉ VOZOVKY NA CESTÁCH I.TRIEDY



ČLENIENIE: VLASTNÍK/SPRÁVCA CK

STAV SIETE CESTNÝCH KOMUNIKÁCIÍ K: 01.01.2019

VLASTNÍK	SPRÁVCA	DĹŽKY VOZOVIEK A PLOCHY VOZOVIEK A KOREKCIÍ PODĹA DRUHU KRYTU																	
		SMEROVO NEROZDELENÉ CK (DVOJPRUH)						SPOLU			SMEROVO ROZDELENÉ CK (ŠTVORPRUH)						SPOLU		
		V SMERE ORIENTÁCIE CK			KRIŽOVATKOVÉ ÚSEKY - vetvy, privádzače			SMEROVO NEROZDELENÉ CK			V SMERE ORIENTÁCIE CK			PROTI SMERU ORIENTÁCIE			SMEROVO ROZDELENÉ CK		
		VOZOVKY		KOREKcie	VOZOVKY		KOREKcie	VOZOVKY		KOREKcie	VOZOVKY		KOREKcie	VOZOVKY		KOREKcie	VOZOVKY		KOREKcie
		DĹŽKA [km]	PLOCHA [m ²]	PLOCHA [m ²]	DĹŽKA [km]	PLOCHA [m ²]	PLOCHA [m ²]	DĹŽKA [km]	PLOCHA [m ²]	PLOCHA [m ²]	DĹŽKA [km]	PLOCHA [m ²]	PLOCHA [m ²]	DĹŽKA [km]	PLOCHA [m ²]	PLOCHA [m ²]	DĹŽKA [km]	PLOCHA [m ²]	PLOCHA [m ²]
ŠTÁT	SSC - IVSC B. BYSTRICA																		
	SSC - IVSC BRATISLAVA	0,078	507		0,200	1 370	237	0,278	1 877	237									
	SSC - IVSC KOŠICE				0,003	17		0,003	17										
	SSC - IVSC ŽILINA																		
	SSC SPOLU:	0,078	507		0,203	1 386	237	0,281	1 893	237									
ŠTÁT SPOLU:	0,078	507		0,203	1 386	237	0,281	1 893	237										
VOZOVKY NA CESTÁCH I.TRIEDY SPOLU:		0,078	507		0,203	1 386	237	0,281	1 893	237									

Pozn.:
 Dĺžka vozovky - je súčet dĺžok medzikrižovatkových, križovatkových úsekov CK (v prípade smerovo rozdelených CK aj dĺžok oddelených častí 2) a dĺžok jej križovatkových vetiev.
 V križovatkách CK je dĺžka vozovky započítaná od hrán spevnenej časti vozovky CK, preto nie je totožná s dĺžkou cestnej komunikácie.

Smerovo nerozdelená CK - je pozemná komunikácia s jedným obojsmerným alebo jednosmerným jazdným pásom, pri obojsmernom jazdnom páse sú protismerné jazdné pruhy od seba oddelené len opticky (vodorovným dopravným značením)

Smerovo rozdelená CK - je obojsmerná pozemná komunikácia s dvoma jednosmernými fyzicky oddelenými jazdnými pásmi. (STN 73 6100)

DREVENÉ VOZOVKY NA CESTÁCH I.TRIEDY



ČLENIENIE: VLASTNÍK/SPRÁVCA CK

STAV SIETE CESTNÝCH KOMUNIKÁCIÍ K: 01.01.2019

VLASTNÍK	SPRÁVCA	DĹŽKY VOZOVIEK A PLOCHY VOZOVIEK A KOREKCIÍ PODĹA DRUHU KRYTU																	
		SMEROVO NEROZDELENÉ CK (DVOJPRUH)						SPOLU			SMEROVO ROZDELENÉ CK (ŠTVORPRUH)						SPOLU		
		V SMERE ORIENTÁCIE CK			KRIŽOVATKOVÉ ÚSEKY - vetvy			SMEROVO NEROZDELENÉ CK			V SMERE ORIENTÁCIE CK			PROTI SMERU ORIENTÁCIE			SMEROVO ROZDELENÉ CK		
		VOZOVKY		KOREKCIE	VOZOVKY		KOREKCIE	VOZOVKY		KOREKCIE	VOZOVKY		KOREKCIE	VOZOVKY		KOREKCIE	VOZOVKY		KOREKCIE
		DĹŽKA [km]	PLOCHA [m ²]	PLOCHA [m ²]	DĹŽKA [km]	PLOCHA [m ²]	PLOCHA [m ²]	DĹŽKA [km]	PLOCHA [m ²]	PLOCHA [m ²]	DĹŽKA [km]	PLOCHA [m ²]	PLOCHA [m ²]	DĹŽKA [km]	PLOCHA [m ²]	PLOCHA [m ²]	DĹŽKA [km]	PLOCHA [m ²]	PLOCHA [m ²]
ŠTÁT	SSC - IVSC B. BYSTRICA																		
	SSC - IVSC BRATISLAVA																		
	SSC - IVSC KOŠICE	0,067	603						0,067	603									
	SSC - IVSC ŽILINA																		
	SSC SPOLU:	0,067	603						0,067	603									
ŠTÁT SPOLU:	0,067	603						0,067	603										
VOZOVKY NA CESTÁCH I.TRIEDY SPOLU:		0,067	603						0,067	603									

Pozn.:

Dĺžka vozovky - je súčet dĺžok medzikrižovatkových, križovatkových úsekov CK (v prípade smerovo rozdelených CK aj dĺžok oddelených častí 2) a dĺžok jej križovatkových vetiev.
V križovatkách CK je dĺžka vozovky započítaná od hrán spevnenej časti vozovky CK, preto nie je totožná s dĺžkou cestnej komunikácie.

Smerovo nerozdelená CK - je pozemná komunikácia s jedným obojsmerným alebo jednosmerným jazdným pásom, pri obojsmernom jazdnom páse sú protismerné jazdné pruhy od seba oddelené len opticky (vodorovným dopravným značením) (STN 73 6100)

Smerovo rozdelená CK - je obojsmerná pozemná komunikácia s dvoma jednosmernými fyzicky oddelenými jazdnými pásmi. (STN 73 6100)

VOZOVKA VALCOVANÁ NA NÁHR. BITÚM. SPOJIVÁ NA CESTÁCH I.TRIEDY



ČLENIENIE: VLASTNÍK/SPRÁVCA CK

STAV SIETE CESTNÝCH KOMUNIKÁCIÍ K: 01.01.2019

VLASTNÍK	SPRÁVCA	DĚLKY VOZOVIEK A PLOCHY VOZOVIEK A KOREKCIÍ PODĽA DRUHU KRYTU																	
		SMEROVO NEROZDELENÉ CK (DVOJPRUH)						SPOLU			SMEROVO ROZDELENÉ CK (ŠTVORPRUH)						SPOLU		
		V SMERE ORIENTÁCIE CK			KRIŽOVATKOVÉ ÚSEKY - vetvy, privádzače			SMEROVO NEROZDELENÉ CK			V SMERE ORIENTÁCIE CK			PROTI SMERU ORIENTÁCIE			SMEROVO ROZDELENÉ CK		
		VOZOVKY		KOREKCIE	VOZOVKY		KOREKCIE	VOZOVKY		KOREKCIE	VOZOVKY		KOREKCIE	VOZOVKY		KOREKCIE	VOZOVKY		KOREKCIE
		DĚLKA [km]	PLOCHA [m ²]	PLOCHA [m ²]	DĚLKA [km]	PLOCHA [m ²]	PLOCHA [m ²]	DĚLKA [km]	PLOCHA [m ²]	PLOCHA [m ²]	DĚLKA [km]	PLOCHA [m ²]	PLOCHA [m ²]	DĚLKA [km]	PLOCHA [m ²]	PLOCHA [m ²]	DĚLKA [km]	PLOCHA [m ²]	PLOCHA [m ²]
ŠTÁT	SSC - IVSC ŽILINA	0,003	23				0,003	23											
	SSC SPOLU:	0,003	23				0,003	23											
ŠTÁT SPOLU:		0,003	23				0,003	23											
VOZOVKY NA CESTÁCH I.TRIEDY SPOLU:		0,003	23				0,003	23											

Pozn.:

Dĺžka vozovky - je súčet dĺžok medzikrižovatkových, križovatkových úsekov CK (v prípade smerovo rozdelených CK aj dĺžok oddelených častí 2) a dĺžok jej križovatkových vetiev.

V križovatkách CK je dĺžka vozovky započítaná od hrán spevnenej časti vozovky CK, preto nie je totožná s dĺžkou cestnej komunikácie.

Smerovo nerozdelená CK - je pozemná komunikácia s jedným obojsmerným alebo jednosmerným jazdným pásom, pri obojsmernom jazdnom páse sú protismerné jazdné pruhy od seba oddelené len opticky (vodorovným dopravným značením) (STN 73 6100)

Smerovo rozdelená CK - je obojsmerná pozemná komunikácia s dvoma jednosmernými fyzicky oddelenými jazdnými pásmi. (STN 73 6100)

VOZOVKY NA CESTÁCH II.TRIEDY



ČLEZENIE: VLASTNÍK/SPRÁVCA CK

STAV SIETE CESTNÝCH KOMUNIKÁCIÍ K: 01.01.2019

VLASTNÍK	SPRÁVCA	DĚŽKY VOZOVIEK A PLOCHY VOZOVIEK A KOREKCIÍ PODĽA DRUHU KRYTU											
		BETÓNOVÝ		BITÚMENOVÝ		DLÁŽDENÝ		ŠTRKOVÝ		NEURČENÝ		SPOLU	
		DĚŽKA VOZOVKY [km]	PLOCHA VOZOVKY [m ²]	DĚŽKA VOZOVKY [km]	PLOCHA VOZOVKY [m ²]	DĚŽKA VOZOVKY [km]	PLOCHA VOZOVKY [m ²]	DĚŽKA VOZOVKY [km]	PLOCHA VOZOVKY [m ²]	DĚŽKA VOZOVKY [km]	PLOCHA VOZOVKY [m ²]	DĚŽKA VOZOVKY [km]	PLOCHA VOZOVKY [m ²]
ŠTÁT	SSC - IVSC ZA			9,399	78 927							9,399	78 927
	COLNÝ ÚRAD			1,084	6 912			0,050	175			1,134	7 087
ŠTÁT SPOLU:				10,483	85 839			0,050	175			10,533	86 014
MESTO BA	MAGISTRÁT HL.MESTA BA			44,722	444 359					0,015	199	44,737	444 557
MESTO BRATISLAVA SPOLU:				44,722	444 359					0,015	199	44,737	444 557
MESTO KE	MAGISTRÁT MESTA KOŠICE			26,783	254 454					0,005	40	26,788	254 494
MESTO KOŠICE SPOLU:				26,783	254 454					0,005	40	26,788	254 494
BANSKOBYSTRICKÝ SK	BANSKOBYSTRICKÝ SK - BB RSC - BB			151,952	1 043 375					0,000		151,952	1 043 375
	BANSKOBYSTRICKÝ SK - BB RSC - LC			188,728	1 399 227					0,152	1 030	188,880	1 400 257
	BANSKOBYSTRICKÝ SK - BB RSC - RS			173,940	1 259 971					0,160	1 117	174,100	1 261 088
	BANSKOBYSTRICKÝ SK -BB RSC - ZH			89,951	635 050	0,186	1 770			0,000		90,137	636 820
BANSKOBYSTRICKÝ SK SPOLU:				604,571	4 337 623	0,186	1 770			0,312	2 147	605,069	4 341 540
BA SK	BRATISLAVSKÝ SK - RC BA	0,104	624	184,837	1 498 858					0,006	57	184,947	1 499 539
BRATISLAVSKÝ SK SPOLU:		0,104	624	184,837	1 498 858					0,006	57	184,947	1 499 539
KOŠICKÝ SK	KOŠICKÝ SK - SC KSK - SÚ MB			96,314	659 746					0,040	300	96,354	660 046
	KOŠICKÝ SK - SC KSK - SÚ MI			157,280	1 220 105					0,124	849	157,404	1 220 954
	KOŠICKÝ SK - SC KSK - SÚ RV			90,164	606 363					0,063	513	90,227	606 875
	KOŠICKÝ SK - SC KSK - SÚ SNV			191,453	1 372 444					0,035	255	191,488	1 372 700
	KOŠICKÝ SK - SC KSK - SÚ TV			38,867	321 981					0,000		38,867	321 981
KOŠICKÝ SK SPOLU:				574,078	4 180 639					0,262	1 917,000	574,340	4 182 556
NITRIANSKY SK	NITRIANSKY SK - RSÚC NR-SSÚ KN			81,359	581 862					0,049	354	81,408	582 216
	NITRIANSKY SK - RSÚC NR-SSÚ LV			101,154	742 296					0,031	228	101,185	742 524
	NITRIANSKY SK - RSÚC NR-SSÚ NR			82,646	636 811	0,582	9 774			0,013	169	83,241	646 754
	NITRIANSKY SK - RSÚC NR-SSÚ NZ			177,017	1 284 425					0,108	741	177,125	1 285 166
	NITRIANSKY SK - RSÚC NR-SSÚ TO			58,571	446 601					0,011	77	58,582	446 678
NITRIANSKY SK SPOLU:				500,747	3 691 995	0,582	9 774			0,212	1 569	501,541	3 703 337

VOZOVKY NA CESTÁCH II.TRIEDY



ČLENIENIE: VLASTNÍK/SPRÁVCA CK

STAV SIETE CESTNÝCH KOMUNIKÁCIÍ K: 01.01.2019

VLASTNÍK	SPRÁVCA	DĚLKY VOZOVIEK A PLOCHY VOZOVIEK A KOREKCIÍ PODĚLA DRUHU KRYTU											
		BETÓNOVÝ		BITÚMENOVÝ		DLÁŽDENÝ		ŠTRKOVÝ		NEURČENÝ		SPOLU	
		DĚLKA VOZOVKY [km]	PLOCHA VOZOVKY [m ²]	DĚLKA VOZOVKY [km]	PLOCHA VOZOVKY [m ²]	DĚLKA VOZOVKY [km]	PLOCHA VOZOVKY [m ²]	DĚLKA VOZOVKY [km]	PLOCHA VOZOVKY [m ²]	DĚLKA VOZOVKY [km]	PLOCHA VOZOVKY [m ²]	DĚLKA VOZOVKY [km]	PLOCHA VOZOVKY [m ²]
PREŠOVSKÝ SK	PREŠOVSKÝ SK - SÚC PSK - BJ			42,317	341 680					0,000		42,317	341 680
	PREŠOVSKÝ SK - SÚC PSK - HE			188,572	1 385 523	0,005	30	6,361	22 427	0,024	214	194,962	1 408 194
	PREŠOVSKÝ SK - SÚC PSK - PO			37,651	293 807					0,000		37,651	293 807
	PREŠOVSKÝ SK - SÚC PSK - PP			113,561	948 972	0,022	110			0,092	720	113,675	949 802
	PREŠOVSKÝ SK - SÚC PSK - SK			24,682	172 744					0,000		24,682	172 744
	PREŠOVSKÝ SK - SÚC PSK - SL			52,094	387 019					0,000		52,094	387 019
	PREŠOVSKÝ SK - SÚC PSK - VT			57,114	407 203					0,000		57,114	407 203
PREŠOVSKÝ SK SPOLU:				515,991	3 936 948	0,027	140	6,361	22 427	0,116	934	522,495	3 960 449
TRENČIANSKY SK	TRENČIANSKY SK - SC TN SK - SÚ PB			82,056	660 571					0,019	133	82,075	660 704
	TRENČIANSKY SK - SC TN SK - SÚ PD			98,071	708 523	0,821	5 111			0,062	377	98,954	714 011
	TRENČIANSKY SK - SC TN SK - SÚ TN	0,248	3 273	170,096	1 282 349					0,070	500	170,414	1 286 122
TRENČIANSKY SK SPOLU:		0,248	3 273	350,223	2 651 443	0,821	5 111	0,000	0	0,151	1 010	351,443	2 660 837
TRNAVSKÝ SK	TRNAVSKÝ SK - SÚC TTSK DS	19,88	123 460	115,423	894 449					0,027	263	135,330	1 018 171
	TRNAVSKÝ SK - SÚC TTSK SE			120,703	875 432	0,713	4 588			0,033	207	121,449	880 227
	TRNAVSKÝ SK - SÚC TTSK TT	0,023	207	275,299	2 054 384					0,104	809	275,426	2 055 400
TRNAVSKÝ SK SPOLU:		19,903	123 667	511,425	3 824 264	0,713	4 588	0,000	0	0,164	1 279	532,205	3 953 798
ŽILINSKÝ SK	ŽILINSKÝ SK - SC ŽSK - HPOV			76,304	587 673					0,000		76,304	587 673
	ŽILINSKÝ SK - SC ŽSK - KYS			63,838	519 463					0,056	366	63,894	519 829
	ŽILINSKÝ SK - SC ŽSK - LIP			63,882	517 484					0,000	160	63,882	517 644
	ŽILINSKÝ SK - SC ŽSK - ORA			85,970	627 396					0,011	83	85,981	627 479
	ŽILINSKÝ SK - SC ŽSK - TUR			23,430	166 641					0,000		23,430	166 641
ŽILINSKÝ SK SPOLU:				313,424	2 418 657					0,067	607	313,491	2 419 264
ZA-INVEST	ZA-INVEST			11,014	121 202							11,014	121 202
ZA - INVEST SPOLU:				11,014	121 202							11,014	121 202
VOZOVKY NA CESTÁCH II.TRIEDY SPOLU:		20,255	127 564	3 648,298	27 446 280	2,329	21 383	6,411	22 602	1,310	9 757	3 678,603	27 627 586

Pozn.:
 Dĺžka vozovky - je súčet dĺžok medzikrižovatkových, križovatkových úsekov CK (v prípade smerovo rozdelených CK aj dĺžok oddelených častí 2) a dĺžok jej križovatkových vetiev.
 V križovatkách CK je dĺžka vozovky započítaná od hrán spevnenej časti vozovky CK, preto nie je totožná s dĺžkou cestnej komunikácie.

Smerovo nerozdelená CK - je pozemná komunikácia s jedným obojsmerným alebo jednosmerným jazdným pásom, pri obojsmernom jazdnom páse sú protismerné jazdné pruhy od seba oddelené len opticky (vodorovným dopravným značením) (STN 73 6100)

Smerovo rozdelená CK - je obojsmerná pozemná komunikácia s dvoma jednosmernými fyzicky oddelenými jazdnými pásmi. (STN 73 6100)

BETÓNOVÉ VOZOVKY NA CESTÁCH II.TRIEDY



ČLENIENIE: VLASTNÍK/SPRÁVCA CK

STAV SIETE CESTNÝCH KOMUNIKÁCIÍ K: 01.01.2019

VLASTNÍK	SPRÁVCA	DĚLKY VOZOVIEK A PLOCHY VOZOVIEK A KOREKCIÍ PODĽA DRUHU KRYTU																	
		SMEROVO NEROZDELENÉ CK (DVOJPRUH)						SPOLU			SMEROVO ROZDELENÉ CK (ŠTVORPRUH)						SPOLU		
		V SMERE ORIENTÁCIE CK			KRIŽOVATKOVÉ ÚSEKY - vetvy			SMEROVO NEROZDELENÉ CK			V SMERE ORIENTÁCIE CK			PROTI SMERU ORIENTÁCIE			SMEROVO ROZDELENÉ CK		
		VOZOVKY		KOREKCIE	VOZOVKY		KOREKCIE	VOZOVKY		KOREKCIE	VOZOVKY		KOREKCIE	VOZOVKY		KOREKCIE	VOZOVKY		KOREKCIE
		DĚLKA [km]	PLOCHA [m ²]	PLOCHA [m ²]	DĚLKA [km]	PLOCHA [m ²]	PLOCHA [m ²]	DĚLKA [km]	PLOCHA [m ²]	PLOCHA [m ²]	DĚLKA [km]	PLOCHA [m ²]	PLOCHA [m ²]	DĚLKA [km]	PLOCHA [m ²]	PLOCHA [m ²]	DĚLKA [km]	PLOCHA [m ²]	PLOCHA [m ²]
BRATISLAVSKÝ SK	BRATISLAVSKÝ SK - RC BA	0,104	624				0,104	624											
BRATISLAVSKÝ SK SPOLU:		0,104	624				0,104	624											
TRENČIANSKY SK	TRENČIANSKY SK - SC TN SK - SÚ TN	0,214	2 634	306	0,034	639	240	0,248	3 273	546									
TRENČIANSKY SK SPOLU:		0,214	2 634	306	0,034	639	240	0,248	3 273	546									
TRNAVSKÝ SK	TRNAVSKÝ SK - SÚC TTSK DS	19,870	123 407	339	0,010	53	16	19,880	123 460	355									
	TRNAVSKÝ SK - SÚC TTSK TT	0,023	207					0,023	207										
TRNAVSKÝ SK SPOLU:		19,893	123 614	339	0,010	53	16	19,903	123 667	355									
VOZOVKY NA CESTÁCH II.TRIEDY SPOLU:		20,211	126 872	645	0,044	692	256	20,255	127 564	901									

Pozn.:
 Dĺžka vozovky - je súčet dĺžok medzikrižovatkových, križovatkových úsekov CK (v prípade smerovo rozdelených CK aj dĺžok oddelených častí 2) a dĺžok jej križovatkových vetiev.
 V križovatkách CK je dĺžka vozovky započítaná od hrán spevnenej časti vozovky CK, preto nie je totožná s dĺžkou cestnej komunikácie.

Smerovo nerozdelená CK-je pozemná komunikácia s jedným obojsmerným alebo jednosmerným jazdným pásom, pri obojsmernom jazdnom páse sú protismerné jazdné pruhy od seba oddelené len opticky (vodorovným dopravným značením- STN 73 6100)

Smerovo rozdelená CK - je obojsmerná pozemná komunikácia s dvoma jednosmernými fyzicky oddelenými jazdnými pásmi. (STN 73 6100)

BITÚMENOVÉ VOZOVKY NA CESTÁCH II.TRIEDY



ČLENENIE: VLASTNÍK/SPRÁVCA CK

STAV SIETE CESTNÝCH KOMUNIKÁCIÍ K: 01.01.2019

VLASTNÍK	SPRÁVCA	DĹŽKY VOZOVIEK A PLOCHY VOZOVIEK A KOREKCIÍ PODĹA DRUHU KRYTU																	
		SMEROVO NEROZDELENÉ CK (DVOJPRUH)						SPOLU			SMEROVO ROZDELENÉ CK (ŠTVORPRUH)						SPOLU		
		V SMERE ORIENTÁCIE CK			KRIŽOVATKOVÉ ÚSEKY - vetvy, privádzače			SMEROVO NEROZDELENÉ CK			V SMERE ORIENTÁCIE CK			PROTI SMERU ORIENTÁCIE			SMEROVO ROZDELENÉ CK		
		VOZOVKY		KOREK-CIE	VOZOVKY		KOREK-CIE	VOZOVKY		KOREK-CIE	VOZOVKY		KOREK-CIE	VOZOVKY		KOREK-CIE	VOZOVKY		KOREK-CIE
		DĹŽKA [km]	PLOCHA [m ²]	PLOCHA [m ²]	DĹŽKA [km]	PLOCHA [m ²]	PLOCHA [m ²]	DĹŽKA [km]	PLOCHA [m ²]	PLOCHA [m ²]	DĹŽKA [km]	PLOCHA [m ²]	PLOCHA [m ²]	DĹŽKA [km]	PLOCHA [m ²]	PLOCHA [m ²]	DĹŽKA [km]	PLOCHA [m ²]	PLOCHA [m ²]
ŠTÁT	SSC - IVSC B.BYSTRICA																		
	SSC - IVSC BRATISLAVA																		
	SSC - IVSC KOŠICE																		
	SSC - IVSC ŽILINA	9,399	78 927	1 015					9,399	78 927	1 015								
	SSC SPOLU:	9,399	78 927	1 015					9,399	78 927	1 015								
	COLNÝ ÚRAD	1,084	6 912						1,084	6 912									
ŠTÁT SPOLU:	10,483	85 839	1 015					10,483	85 839	1 015									
MESTO BA	MAGISTRÁT HL.MESTA BA	18,710	205 069	466	4,276	41 394	2 767	22,986	246 463	3 232	10,852	98 756	72	10,884	99 140	843	21,736	197 896	914
MESTO BRATISLAVA SPOLU:		18,710	205 069	466	4,276	41 394	2 767	22,986	246 463	3 232	10,852	98 756	72	10,884	99 140	843	21,736	197 896	914
MESTO KE	MAG. MESTA KOŠICE	25,069	240 964	3 243	0,510	4 646	456	25,579	245 610	3 699	0,622	4 504	144	0,582	4 341	144	1,204	8 845	288
MESTO KOŠICE SPOLU:		25,069	240 964	3 243	0,510	4 646	456	25,579	245 610	3 699	0,622	4 504	144	0,582	4 341	144	1,204	8 845	288
BANSKO-BYSTRICKÝ SK	BB SK - BB RSC - BB	150,628	1 033 741	14 342	1,324	9 634	803	151,952	1 043 375	15 145									
	BB SK - BB RSC - LC	188,305	1 396 326	17 172	0,423	2 901	618	188,728	1 399 227	17 791									
	BB SK - BB RSC - RS	171,678	1 242 613	19 413	0,944	6 719	453	172,622	1 249 332	19 866	0,651	5 187		0,667	5 452		1,318	10 639	
	BB SK -BB RSC - ZH	89,841	633 699	11 329	0,110	1 350	408	89,951	635 050	11 738									
BANSKOBYSTRICKÝ SK SPOLU:		600,452	4 306 380	62 256	2,801	20 604	2 283	603,253	4 326 984	64 539	0,651	5 187		0,667	5 452		1,318	10 639	
BA SK	BA SK - RC BA	172,604	1 390 671	24 169	3,030	24 172	1 519	175,634	1 414 843	25 688	4,605	41 659	715	4,598	42 356	371	9,203	84 015	1 086
BRATISLAVSKÝ SK SPOLU:		172,604	1 390 671	24 169	3,030	24 172	1 519	175,634	1 414 843	25 688	4,605	41 659	715	4,598	42 356	371	9,203	84 015	1 086
KOŠICKÝ SK	KE SK - SC KSK - SÚ MB	96,149	658 812	7 837	0,165	934		96,314	659 746	7 837									
	KE SK - SC KSK - SÚ MI	132,161	1 004 398	5 861	0,704	6 068	1 100	132,865	1 010 467	6 961	12,199	105 017	3 362	12,216	104 622	1 874	24,415	209 639	5 236
	KE SK - SC KSK - SÚ RV	89,379	600 422	6 224	0,745	5 392	793	90,124	605 814	7 018	0,040	548	288				0,040	548	288
	KE SK - SC KSK - SÚ SNV	189,055	1 352 675	23 730	2,398	19 769	1 764	191,453	1 372 444	25 494									
	KE SK - SC KSK - SÚ TV	38,549	319 379	2 678	0,318	2 602	459	38,867	321 981	3 136									
KOŠICKÝ SK SPOLU:		545,293	3 935 687	46 330	4,330	34 765	4 116	549,623	3 970 452	50 445	12,239	105 565	3 651	12,216	104 622	1 874	24,455	210 187	5 524
NITRIANSKY SK	NR SK - RSÚC NR-SSÚ KN	80,734	576 599	7 954	0,625	5 262	1 124	81,359	581 862	9 078									
	NR SK - RSÚC NR-SSÚ LV	100,322	735 558	3 307	0,462	4 203	718	100,784	739 761	4 026	0,185	1 032	37	0,185	1 504	165	0,370	2 536	202
	NR SK - RSÚC NR-SSÚ NR	81,380	629 556	13 081	1,266	7 255	93	82,646	636 811	13 174									
	NR SK - RSÚC NR-SSÚ NZ	176,175	1 279 401	9 674	0,842	5 025	167	177,017	1 284 425	9 842									
	NR SK - RSÚC NR-SSÚ TO	58,571	446 601	5 905				58,571	446 601	5 905									
NITRIANSKY SK SPOLU:		497,182	3 667 714	39 922	3,195	21 745	2 103	500,377	3 689 459	42 025	0,185	1 032	37	0,185	1 504	165	0,370	2 536	202

BITÚMENOVÉ VOZOVKY NA CESTÁCH II.TRIEDY



ČLENENIE: VLASTNÍK/SPRÁVCA CK

STAV SIETE CESTNÝCH KOMUNIKÁCIÍ K: 01.01.2019

VLASTNÍK	SPRÁVCA	DĹŽKY VOZOVIEK A PLOCHY VOZOVIEK A KOREKCIÍ PODĽA DRUHU KRYTU																				
		SMEROVO NEROZDELENÉ CK (DVOJPRUH)						SPOLU			SMEROVO ROZDELENÉ CK (ŠTVORPRUH)						SPOLU					
		V SMERE ORIENTÁCIE CK			KRIŽOVATKOVÉ ÚSEKY - vetvy, privádzzače			SMEROVO NEROZDELENÉ CK			V SMERE ORIENTÁCIE CK			PROTI SMERU ORIENTÁCIE			SMEROVO ROZDELENÉ CK					
		VOZOVKY		KOREK-CIE	VOZOVKY		KOREK-CIE	VOZOVKY		KOREK-CIE	VOZOVKY		KOREK-CIE	VOZOVKY		KOREK-CIE	VOZOVKY		KOREK-CIE			
DĹŽKA [km]	PLOCHA [m ²]	PLOCHA [m ²]	DĹŽKA [km]	PLOCHA [m ²]	PLOCHA [m ²]	DĹŽKA [km]	PLOCHA [m ²]	PLOCHA [m ²]	DĹŽKA [km]	PLOCHA [m ²]	PLOCHA [m ²]	DĹŽKA [km]	PLOCHA [m ²]	PLOCHA [m ²]	DĹŽKA [km]	PLOCHA [m ²]	PLOCHA [m ²]	DĹŽKA [km]	PLOCHA [m ²]	PLOCHA [m ²]		
PREŠOVSKÝ SK	PO SK - SÚC PSK - BJ	42,194	340 849	5 831	0,123	830	194	42,317	341 680	6 025												
	PO SK - SÚC PSK - HE	187,930	1 380 430	12 776	0,642	5 093	983	188,572	1 385 523	13 759												
	PO SK - SÚC PSK - PO	37,498	292 489	2 351	0,153	1 318	630	37,651	293 807	2 981												
	PO SK - SÚC PSK - PP	112,349	939 810	19 449	1,212	9 162	1 652	113,561	948 972	21 101												
	PO SK - SÚC PSK - SK	24,682	172 744	1 283				24,682	172 744	1 283												
	PO SK - SÚC PSK - SL	52,040	386 398	4 880	0,054	621	202	52,094	387 019	5 082												
	PO SK - SÚC PSK - VT	56,985	405 675	4 090	0,129	1 528	514	57,114	407 203	4 603												
PREŠOVSKÝ SK SPOLU:		513,678	3 918 395	50 658	2,313	18 552	4 175	515,991	3 936 948	54 833												
TRENČIANSKY SK	TN SK - SC TN SK - SÚ PB	79,539	641 811	9 787	1,127	7 696	497	80,666	649 508	10 284	0,691	5 101		0,699	5 962			1,390	11 063			
	TN SK - SC TN SK - SÚ PD	97,878	706 345	12 090	0,193	2 178	603	98,071	708 523	12 694												
	TN SK - SC TN SK - SÚ TN	167,291	1 262 631	14 729	2,116	14 213	1 160	169,407	1 276 844	15 889	0,354	2 828		0,335	2 676			0,689	5 504			
TRENČIANSKY SK SPOLU:		344,708	2 610 787	36 606	3,436	24 088	2 261	348,144	2 634 875	38 867	1,045	7 929	0	1,034	8 639	0		2,079	16 567			
TRNAVSKÝ SK	TT SK - SÚC TTSK DS	113,014	878 688	8 631	2,094	13 823	193	115,108	892 511	8 825	0,315	1 938	48					0,315	1 938	48		
	TT SK - SÚC TTSK SE	120,585	874 690	10 254	0,098	612	62	120,683	875 302	10 316	0,010	65		0,01	65			0,020	130			
	TT SK - SÚC TTSK TT	268,495	1 995 415	22 242	3,085	22 790	2 315	271,580	2 018 205	24 558	1,982	19 653	259	1,737	16 526	209		3,719	36 178	467		
TRNAVSKÝ SK SPOLU:		502,094	3 748 793	41 127	5,277	37 224	2 570	507,371	3 786 018	43 698	2,307	21 656	307	1,747	16 591	209		4,054	38 246	515		
ŽILINSKÝ SK	ZA SK - SC ŽŠK - HPOV	75,209	578 022	8 542	0,525	3 739	380	75,734	581 762	8 922	0,256	2 614		0,314	3 297			0,570	5 911			
	ZA SK - SC ŽŠK - KYS	63,511	516 767	12 802	0,327	2 697	503	63,838	519 463	13 305												
	ZA SK - SC ŽŠK - LIP	59,121	472 203	13 376	0,885	8 762	1 392	60,006	480 965	14 768	1,937	18 241	127	1,939	18 278	57		3,876	36 519	184		
	ZA SK - SC ŽŠK - ORA	85,826	626 274	10 544	0,144	1 123	164	85,970	627 396	10 708												
	ZA SK - SC ŽŠK - TUR	23,404	166 407	1 164	0,026	234		23,430	166 641	1 164												
ŽILINSKÝ SK SPOLU:		307,071	2 359 672	46 427	1,907	16 555	2 439	308,978	2 376 227	48 866	2,193	20 855	127	2,253	21 575	57		4,446	42 430	184		
ZA-INVEST	ZA-INVEST	5,844	72 919	1 148	0,273	1 762		6,117	74 681	1 148	2,455	23 323		2,442	23 199			4,897	46 522			
ZA - INVEST SPOLU:		5,844	72 919	1 148	0,273	1 762		6,117	74 681	1 148	2,455	23 323		2,442	23 199			4,897	46 522			
VOZOVKY NA CESTÁCH II.TRIEDY SPOLU:		3 543,188	26 542 891	353 367	31,348	245 506	24 688	3 574,536	26 788 398	378 055	37,154	330 464	5 051	36,608	327 418	3 662		73,762	657 882	8 713		

Pozn.:

Dĺžka vozovky - je súčet dĺžok medz križovatkových, križovatkových úsekov CK (v prípade smerovo rozdelených CK aj dĺžok oddelených častí 2) a dĺžok jej križovatkových vetiev.

V križovatkách CK je dĺžka vozovky započítaná od hrán spevnenej časti vozovky CK, preto nie je totožná s dĺžkou cestnej komunikácie.

Smerovo nerozdelená CK-je pozemná komunikácia s jedným obojsmerným alebo jednosmerným jazdným pásom, pri obojsmernom jazdnom pásu sú protismerné jazdné pruhy od seba oddelené len opticky (vodorovným dopravným značením-STN 73 6100)

Smerovo rozdelená CK - je obojsmerná pozemná komunikácia s dvoma jednosmernými fyzicky oddelenými jazdnými pásmi. (STN 73 6100)

DLÁŽDENÉ VOZOVKY NA CESTÁCH II.TRIEDY



ČLENENIE: VLASTNÍK/SPRÁVCA CK

STAV SIETE CESTNÝCH KOMUNIKÁCIÍ K: 01.01.2019

VLASTNÍK	SPRÁVCA	DĚLKY VOZOVIEK A PLOCHY VOZOVIEK A KOREKCIÍ PODĽA DRUHU KRYTU																	
		SMEROVO NEROZDELENÉ CK (DVOJPRUH)						SPOLU			SMEROVO ROZDELENÉ CK (ŠTVORPRUH)						SPOLU		
		V SMERE ORIENTÁCIE CK			KRIŽOVATKOVÉ ÚSEKY - vetvy, privádzače			SMEROVO NEROZDELENÉ CK			V SMERE ORIENTÁCIE CK			PROTI SMERU ORIENTÁCIE			SMEROVO ROZDELENÉ CK		
		VOZOVKY		KOREKCIE	VOZOVKY		KOREKCIE	VOZOVKY		KOREKCIE	VOZOVKY		KOREKCIE	VOZOVKY		KOREKCIE	VOZOVKY		KOREKCIE
		DĚLKA [km]	PLOCHA [m ²]	PLOCHA [m ²]	DĚLKA [km]	PLOCHA [m ²]	PLOCHA [m ²]	DĚLKA [km]	PLOCHA [m ²]	PLOCHA [m ²]	DĚLKA [km]	PLOCHA [m ²]	PLOCHA [m ²]	DĚLKA [km]	PLOCHA [m ²]	PLOCHA [m ²]	DĚLKA [km]	PLOCHA [m ²]	PLOCHA [m ²]
BANSKO - BYSTRICKÝ SK	BANSKOBYSTRICKÝ SK - BB RSC - ZH	0,186	1 770	560					0,186	1 770	560								
BANSKOBYSTRICKÝ SK SPOLU:		0,186	1 770	560					0,186	1 770	560								
NITRIANSKY SK	NITRIANSKY SK - RSÚC NR-SSÚ NR	0,582	9 774	3 195					0,582	9 774	3 195								
NITRIANSKY SK SPOLU:		0,582	9 774	3 195					0,582	9 774	3 195								
PREŠOVSKÝ SK	PREŠOVSKÝ SK - SÚC PSK - HE PREŠOVSKÝ SK - SÚC PSK - PP				0,005	30			0,005	30									
PREŠOVSKÝ SK SPOLU:					0,027	140			0,027	140									
TREŇČIANSKY SK	TREŇČIANSKY SK - SC TN SK - SÚ PD	0,821	5 111						0,821	5 111									
TREŇČIANSKY SK SPOLU:		0,821	5 111						0,821	5 111									
TRNAVSKÝ SK	TRNAVSKÝ SK - SÚC TTSK SE	0,627	4 076		0,086	512	115		0,713	4 588	115								
TRNAVSKÝ SK SPOLU:		0,627	4 076		0,086	512	115		0,713	4 588	115								
VOZOVKY NA CESTÁCH II.TRIEDY SPOLU:		2,216	20 731	3 755	0,113	652	115		2,329	21 383	3 869								

Pozn.:

Dĺžka vozovky - je súčet dĺžok medzikrižovatkových, križovatkových úsekov CK (v prípade smerovo rozdelených CK aj dĺžok oddelených častí 2) a dĺžok jej križovatkových vetiev.

V križovatkách CK je dĺžka vozovky započítaná od hrán spevnenej časti vozovky CK, preto nie je totožná s dĺžkou cestnej komunikácie.

Smerovo nerozdelená CK-je pozemná komunikácia s jedným obojsmerným alebo jednosmerným jazdným pásom, pri obojsmernom jazdnom páse sú protismerné jazdné pruhy od seba oddelené len opticky (vodorovným dopravným značením- STN 73 6100)

Smerovo rozdelená CK - je obojsmerná pozemná komunikácia s dvoma jednosmernými fyzicky oddelenými jazdnými pásmi. (STN 73 6100)

ŠTRKOVÉ VOZOVKY NA CESTÁCH II.TRIEDY



ČLENENIE: VLASTNÍK/SPRÁVCA CK

STAV SIETE CESTNÝCH KOMUNIKÁCIÍ K: 01.01.2019

VLASTNÍK	SPRÁVCA	DĚLKY VOZOVIEK A PLOCHY VOZOVIEK A KOREKCIÍ PODĽA DRUHU KRYTU																	
		SMEROVO NEROZDELENÉ CK (DVOJPRUH)						SPOLU			SMEROVO ROZDELENÉ CK (ŠTVORPRUH)						SPOLU		
		V SMERE ORIENTÁCIE CK			KRIŽOVATKOVÉ ÚSEKY - vetvy, privádzače			SMEROVO NEROZDELENÉ CK			V SMERE ORIENTÁCIE CK			PROTI SMERU ORIENTÁCIE			SMEROVO ROZDELENÉ CK		
		VOZOVKY		KOREKcie	VOZOVKY		KOREKcie	VOZOVKY		KOREKcie	VOZOVKY		KOREKcie	VOZOVKY		KOREKcie	VOZOVKY		KOREKcie
		DĚLKA [km]	PLOCHA [m ²]	PLOCHA [m ²]	DĚLKA [km]	PLOCHA [m ²]	PLOCHA [m ²]	DĚLKA [km]	PLOCHA [m ²]	PLOCHA [m ²]	DĚLKA [km]	PLOCHA [m ²]	PLOCHA [m ²]	DĚLKA [km]	PLOCHA [m ²]	PLOCHA [m ²]	DĚLKA [km]	PLOCHA [m ²]	PLOCHA [m ²]
ŠTÁT	COLNÝ ÚRAD	0,050	175						0,050	175									
ŠTÁT SPOLU:		0,050	175						0,050	175									
PREŠOVSKÝ SK	PREŠOVSKÝ SK - SÚC PSK - HE	6,361	22 427						6,361	22 427									
PREŠOVSKÝ SK SPOLU:		6,361	22 427						6,361	22 427									
VOZOVKY NA CESTÁCH II.TRIEDY SPOLU:		6,411	22 602						6,411	22 602									

Pozn.:

Dĺžka vozovky - je súčet dĺžok medzikrižovatkových, križovatkových úsekov CK (v prípade smerovo rozdelených CK aj dĺžok oddelených častí 2) a dĺžok jej križovatkových vetiev.

V križovatkách CK je dĺžka vozovky započítaná od hrán spevnenej časti vozovky CK, preto nie je totožná s dĺžkou cestnej komunikácie.

Smerovo nerozdelená CK-je pozemná komunikácia s jedným obojsmerným alebo jednosmerným jazdným pásom, pri obojsmernom jazdnom páse sú protismerné jazdné pruhy od seba oddelené len opticky (vodorovným dopravným značením- STN 73 6100)

Smerovo rozdelená CK - je obojsmerná pozemná komunikácia s dvoma jednosmernými fyzicky oddelenými jazdnými pásmi. (STN 73 6100)

VOZOVKY NA CESTÁCH III.TRIEDY



ČLENIENIE: VLASTNÍK/SPRÁVCA CK

STAV SIETE CESTNÝCH KOMUNIKÁCIÍ K: 01.01.2019

VLASTNÍK	SPRÁVCA	DĚLKY VOZOVIEK A PLOCHY VOZOVIEK A KOREKCIÍ PODĽA DRUHU KRYTU													
		BETÓNOVÝ		BITÚMENOVÝ		DLÁŽDENÝ		DREVENÝ		ŠTRKOVÝ		NEURČENÝ		SPOLU	
		DĚLKA VOZOVKY [km]	PLOCHA VOZOVKY [m ²]	DĚLKA VOZOVKY [km]	PLOCHA VOZOVKY [m ²]	DĚLKA VOZOVKY [km]	PLOCHA VOZOVKY [m ²]	DĚLKA VOZOVKY [km]	PLOCHA VOZOVKY [m ²]	DĚLKA VOZOVKY [km]	PLOCHA VOZOVKY [m ²]	DĚLKA VOZOVKY [km]	PLOCHA VOZOVKY [m ²]	DĚLKA VOZOVKY [km]	PLOCHA VOZOVKY [m ²]
ŠTÁT	SSC - IVSC BANSKÁ BYSTRICA														
	SSC - IVSC BRATISLAVA														
	SSC - IVSC KOŠICE			0,543	3 611									0,543	3 611
	SSC - IVSC ŽILINA			1,552	15 126									1,552	15 126
	SSC SPOLU:			2,095	18 737									2,095	18 737
	COLNÝ ÚRAD			2,280	9 943									2,280	9 943
ŠTÁT SPOLU:				4,375	28 680									4,375	28 680
MESTO BA	MAGISTRÁT HL.MESTA BA			19,754	120 858					2,071	8 284	0,023	138	21,848	129 280
MESTO BRATISLAVA SPOLU:				19,754	120 858					2,071	8 284	0,023	138	21,848	129 280
MESTO KE	MAGISTRÁT MESTA KOŠICE			38,356	286 926							0,013	85	38,369	287 010
MESTO KOŠICE SPOLU:				38,356	286 926							0,013	85	38,369	287 010
BB SK	BANSKOBYSYTRICKÝ SK - BB RSC - BB			355,795	2 258 673	0,151	906			4,802	24 010	0,184	1 112	360,932	2 284 700
	BANSKOBYSYTRICKÝ SK - BB RSC - LC			549,147	3 313 446	0,997	7 115			0,881	4 021	0,253	1 752	551,278	3 326 335
	BANSKOBYSYTRICKÝ SK - BB RSC - RS			468,011	2 790 847	0,035	245			2,047	9 113	0,202	1 197	470,295	2 801 402
	BANSKOBYSYTRICKÝ SK - BB RSC - ZH			462,810	2 723 531	0,271	1 524			4,098	12 294	0,123	719	467,302	2 738 068
BANSKOBYSYTRICKÝ SK SPOLU:				1 835,763	11 086 497	1,454	9 790			11,828	49 438	0,762	4 780	1 849,807	11 150 505
BA SK	BRATISLAVSKÝ SK - RC BA			334,138	2 160 454					0,552	2 208	0,192	1 283	334,882	2 163 944
BRATISLAVSKÝ SK SPOLU:				334,138	2 160 454					0,552	2 208	0,192	1 283	334,882	2 163 944
KE SK	KOŠICKÝ SK - SC KSK - SÚ MB	0,018	135	386,264	2 343 242	0,019	114			0,932	3 550	0,179	1 055	387,412	2 348 095
	KOŠICKÝ SK - SC KSK - SÚ MI	0,231	693	351,742	2 141 524	0,448	2 737			0,343	1 614	0,248	1 483	353,012	2 148 052
	KOŠICKÝ SK - SC KSK - SÚ RV			138,167	851 298	0,409	4 154			0,096	480	0,112	649	138,784	856 580
	KOŠICKÝ SK - SC KSK - SÚ SNV			168,646	1 012 904	0,092	531			0,043	215	0,069	525	168,850	1 014 175
	KOŠICKÝ SK - SC KSK - SÚ TV	0,572	2 642	328,316	2 058 180	0,038	340			0,147	617	0,281	1 760	329,354	2 063 538
KOŠICKÝ SK SPOLU:		0,821	3 470	1 373,135	8 407 148	1,006	7 876			1,561	6 476	0,889	5 471	1 377,412	8 430 440
NR SK	NITRIANSKY SK - RSÚC NR-SSÚ KN			223,907	1 418 716							0,086	540	223,993	1 419 255
	NITRIANSKY SK - RSÚC NR-SSÚ LV			415,762	2 632 360							0,105	694	415,867	2 633 054
	NITRIANSKY SK - RSÚC NR-SSÚ NR	0,292	1 606	431,909	2 704 965	0,557	5 875			0,068	272	0,180	1 131	433,006	2 713 849
	NITRIANSKY SK - RSÚC NR-SSÚ NZ	0,454	2 302	307,920	1 967 314					0,098	372	0,229	1 504	308,701	1 971 492
	NITRIANSKY SK - RSÚC NR-SSÚ TO			158,405	1 005 546					1,036	5 178	0,070	466	159,511	1 011 190
NITRIANSKY SK SPOLU:		0,746	3 908	1 537,903	9 728 901	0,557	5 875			1,202	5 822	0,670	4 334	1 541,078	9 748 841

VOZOVKY NA CESTÁCH III.TRIEDY



ČLENIENIE: VLASTNÍK/SPRÁVCA CK

STAV SIETE CESTNÝCH KOMUNIKÁCIÍ K: 01.01.2019

VLASTNÍK	SPRÁVCA	DĹŽKY VOZOVIEK A PLOCHY VOZOVIEK A KOREKCIÍ PODĹA DRUHU KRYTU													
		BETÓNOVÝ		BITÚMENOVÝ		DLÁŽDENÝ		DREVENÝ		ŠTRKOVÝ		NEURČENÝ		SPOLU	
		DĹŽKA VOZOVKY [km]	PLOCHA VOZOVKY [m ²]	DĹŽKA VOZOVKY [km]	PLOCHA VOZOVKY [m ²]	DĹŽKA VOZOVKY [km]	PLOCHA VOZOVKY [m ²]	DĹŽKA VOZOVKY [km]	PLOCHA VOZOVKY [m ²]	DĹŽKA VOZOVKY [km]	PLOCHA VOZOVKY [m ²]	DĹŽKA VOZOVKY [km]	PLOCHA VOZOVKY [m ²]	DĹŽKA VOZOVKY [km]	PLOCHA VOZOVKY [m ²]
PO SK	PREŠOVSKÝ SK - SÚC PSK - BJ	2,063	12 378	284,778	1 642 349					2,413	7 393	0,047	260	289,301	1 662 379
	PREŠOVSKÝ SK - SÚC PSK - HE			277,691	1 643 253					2,236	7 879	0,088	566	280,015	1 651 698
	PREŠOVSKÝ SK - SÚC PSK - PO			439,363	2 618 808							0,098	662	439,461	2 619 470
	PREŠOVSKÝ SK - SÚC PSK - PP			324,624	1 976 552	0,088	555			3,455	15 263	0,134	744	328,301	1 993 113
	PREŠOVSKÝ SK - SÚC PSK - SK	0,450	1 669	249,725	1 405 229			0,007	25	2,268	7 964			252,450	1 414 886
	PREŠOVSKÝ SK - SÚC PSK - SL			180,485	1 060 501			0,046	204	0,132	422	0,035	250	180,698	1 061 377
	PREŠOVSKÝ SK - SÚC PSK - VT			155,526	974 523							0,048	318	155,574	974 841
PREŠOVSKÝ SK SPOLU:		2,513	14 047	1 912,192	11 321 214	0,088	555	0,053	229	10,504	38 921	0,450	2 799	1 925,800	11 377 764
TN SK	TRENČ. SK - SC TN SK - SÚ PB			291,429	1 777 597							0,067	402	291,496	1 777 999
	TRENČ. SK - SC TN SK - SÚ PD	1,227	7 894	347,989	2 203 963	0,270	1 485					0,181	1 170	349,667	2 214 511
	TRENČ. SK - SC TN SK - SÚ TN	0,091	1 013	497,375	2 940 179							0,131	858	497,597	2 942 050
TRENČIANSKY SK SPOLU:		1,318	8 906	1 136,793	6 921 739	0,270	1 485					0,379	2 430	1 138,760	6 934 560
TT SK	TRNAVSKÝ SK - SÚC TTSK - DS	5,055	35 391	346,634	2 203 136							0,142	983	351,831	2 239 511
	TRNAVSKÝ SK - SÚC TTSK - SE	2,210	14 095	237,821	1 540 341							0,105	653	240,136	1 555 089
	TRNAVSKÝ SK - SÚC TTSK - TT	1,853	14 349	477,265	3 136 620					0,310	1 085	0,221	1 456	479,649	3 153 510
TRNAVSKÝ SK SPOLU:		9,118	63 836	1 061,720	6 880 097					0,310	1 085	0,468	3 092	1 071,616	6 948 109
ZA SK	ŽILINSKÝ SK - SC ŽSK - HPOV			221,174	1 431 006	0,123	677					0,030	197	221,327	1 431 879
	ŽILINSKÝ SK - SC ŽSK - KYS			166,077	1 088 554							0,062	381	166,139	1 088 934
	ŽILINSKÝ SK - SC ŽSK - LIP			261,683	1 647 919			0,060	318	5,016	24 540	0,129	771	266,888	1 673 548
	ŽILINSKÝ SK - SC ŽSK - ORA	0,240	1 440	230,548	1 452 012	1,245	9 089	0,029	116	0,592	2 729	0,063	411	232,717	1 465 796
	ŽILINSKÝ SK - SC ŽSK - TUR			215,674	1 379 522							0,122	786	215,796	1 380 307
ŽILINSKÝ SK SPOLU:		0,240	1 440	1 095,156	6 999 013	1,368	9 765	0,089	434	5,608	27 269	0,406	2 544	1 102,867	7 040 465
ŽSR	ŽSR			0,962	6 522									0,962	6 522
ŽSR SPOLU:				0,962	6 522									0,962	6 522
VOZOVKY NA CESTÁCH III.TRIEDY SPOLU:		14,756	95 606	10 350,247	63 948 048	4,743	35 346	0,142	663	33,636	139 503	4,252	26 955	10 407,776	64 246 120

Pozn.:

Dĺžka vozovky - je súčet dĺžok medzikrižovatkových, križovatkových úsekov CK (v prípade smerovo rozdelených CK aj dĺžok oddelených častí 2) a dĺžok jej križovatkových vetiev.

V križovatkách CK je dĺžka vozovky započítaná od hrán spevnenej časti vozovky CK, preto nie je totožná s dĺžkou cestnej komunikácie.

Smerovo nerozdelená CK - je pozemná komunikácia s jedným obojsmerným alebo jednosmerným jazdným pásom, pri obojsmernom jazdnom páse sú protismerné jazdné pruhy od seba oddelené len opticky (vodorovným dopravným značením) (STN 73 6100)

Smerovo rozdelená CK - je obojsmerná pozemná komunikácia s dvoma jednosmernými fyzicky oddelenými jazdnými pásmi. (STN 73 6100)

BETÓNOVÉ VOZOVKY NA CESTÁCH III.TRIEDY



ČLENENIE: VLASTNÍK/SPRÁVCA CK

STAV SIETE CESTNÝCH KOMUNIKÁCIÍ K: 01.01.2019

VLASTNÍK	SPRÁVCA	DĚLKY VOZOVIEK A PLOCHY VOZOVIEK A KOREKCIÍ PODĽA DRUHU KRYTU																	
		SMEROVO NEROZDELENÉ CK (DVOJPRUH)						SPOLU			SMEROVO ROZDELENÉ CK (ŠTVORPRUH)						SPOLU		
		V SMERE ORIENTÁCIE CK			KRIŽOVATKOVÉ ÚSEKY - vetvy			SMEROVO NEROZDELENÉ CK			V SMERE ORIENTÁCIE CK			PROTI SMERU ORIENTÁCIE			SMEROVO ROZDELENÉ CK		
		VOZOVKY		KOREKCIE	VOZOVKY		KOREKCIE	VOZOVKY		KOREKCIE	VOZOVKY		KOREKCIE	VOZOVKY		KOREKCIE	VOZOVKY		KOREKCIE
		DĚLKA [km]	PLOCHA [m ²]	PLOCHA [m ²]	DĚLKA [km]	PLOCHA [m ²]	PLOCHA [m ²]	DĚLKA [km]	PLOCHA [m ²]	PLOCHA [m ²]	DĚLKA [km]	PLOCHA [m ²]	PLOCHA [m ²]	DĚLKA [km]	PLOCHA [m ²]	PLOCHA [m ²]	DĚLKA [km]	PLOCHA [m ²]	PLOCHA [m ²]
KOŠICKÝ SK	KOŠICKÝ SK - SC KSK - SÚ MB	0,018	135						0,018	135									
	KOŠICKÝ SK - SC KSK - SÚ MII	0,231	693						0,231	693									
	KOŠICKÝ SK - SC KSK - SÚ RV																		
	KOŠICKÝ SK - SC KSK - SÚ SNV																		
	KOŠICKÝ SK - SC KSK - SÚ TV	0,572	2 642	68					0,572	2 642	68								
KOŠICKÝ SK SPOLU:		0,821	3 470	68					0,821	3 470	68								
NITRIANSKY SK	NITRIANSKY SK - RSÚC NR-SSÚ KN																		
	NITRIANSKY SK - RSÚC NR-SSÚ LV																		
	NITRIANSKY SK - RSÚC NR-SSÚ NR	0,292	1 606						0,292	1 606									
	NITRIANSKY SK - RSÚC NR-SSÚ NZ	0,454	2 302						0,454	2 302									
	NITRIANSKY SK - RSÚC NR-SSÚ TO																		
NITRIANSKY SK SPOLU:		0,746	3 908	0					0,746	3 908	0								
PREŠOVSKÝ SK	PREŠOVSKÝ SK - SÚC PSK - BJ	2,063	12 378						2,063	12 378									
	PREŠOVSKÝ SK - SÚC PSK - HE																		
	PREŠOVSKÝ SK - SÚC PSK - PO																		
	PREŠOVSKÝ SK - SÚC PSK - PP																		
	PREŠOVSKÝ SK - SÚC PSK - SK	0,450	1 669	94					0,450	1 669	94								
	PREŠOVSKÝ SK - SÚC PSK - SL																		
	PREŠOVSKÝ SK - SÚC PSK - VT																		
PREŠOVSKÝ SK SPOLU:		2,513	14 047	94					2,513	14 047	94								
TRENČIANSKY SK	TRENČIANSKY SK - SC TN SK - SÚ PB																		
	TRENČIANSKY SK - SC TN SK - SÚ PI	1,227	7 894						1,227	7 894									
	TRENČIANSKY SK - SC TN SK - SÚ TN				0,091	1 013	216		0,091	1 013	216								
TRENČIANSKY SK SPOLU:		1,227	7 894	0	0,091	1 013	216		1,318	8 906	216								
TRNAVSKÝ SK	TRNAVSKÝ SK - SÚC TTSK DS	5,013	34 968	258	0,042	423	77		5,055	35 391	335								
	TRNAVSKÝ SK - SÚC TTSK SE	2,210	14 095	257					2,210	14 095	257								
	TRNAVSKÝ SK - SÚC TTSK TT	1,853	14 349						1,853	14 349									
TRNAVSKÝ SK SPOLU:		9,076	63 412	515	0,042	423	77		9,118	63 836	592								

BETÓNOVÉ VOZOVKY NA CESTÁCH III.TRIEDY



ČLEZENIE: VLASTNÍK/SPRÁVCA CK

STAV SIETE CESTNÝCH KOMUNIKÁCIÍ K: 01.01.2019

VLASTNÍK	SPRÁVCA	DĚLKY VOZOVIEK A PLOCHY VOZOVIEK A KOREKCIÍ PODĽA DRUHU KRYTU																	
		SMEROVO NEROZDELENÉ CK (DVOJPRUH)						SPOLU			SMEROVO ROZDELENÉ CK (ŠTVORPRUH)						SPOLU		
		V SMERE ORIENTÁCIE CK			KRIŽOVATKOVÉ ÚSEKY - vetvy			SMEROVO NEROZDELENÉ CK			V SMERE ORIENTÁCIE CK			PROTI SMERU ORIENTÁCIE			SMEROVO ROZDELENÉ CK		
		VOZOVKY		KOREKCIE	VOZOVKY		KOREKCIE	VOZOVKY		KOREKCIE	VOZOVKY		KOREKCIE	VOZOVKY		KOREKCIE	VOZOVKY		KOREKCIE
		DĚLKA [km]	PLOCHA [m ²]	PLOCHA [m ²]	DĚLKA [km]	PLOCHA [m ²]	PLOCHA [m ²]	DĚLKA [km]	PLOCHA [m ²]	PLOCHA [m ²]	DĚLKA [km]	PLOCHA [m ²]	PLOCHA [m ²]	DĚLKA [km]	PLOCHA [m ²]	PLOCHA [m ²]	DĚLKA [km]	PLOCHA [m ²]	PLOCHA [m ²]
ŽILINSKÝ SK	ŽILINSKÝ SK - SC ŽSK - HPOV																		
	ŽILINSKÝ SK - SC ŽSK - KYS																		
	ŽILINSKÝ SK - SC ŽSK - LIP																		
	ŽILINSKÝ SK - SC ŽSK - ORA	0,240	1 440	480					0,240	1 440	480								
	ŽILINSKÝ SK - SC ŽSK - TUR																		
ŽILINSKÝ SK SPOLU:		0,240	1 440	480					0,240	1 440	480								
VOZOVKY NA CESTÁCH III.TRIEDY SPOLU:		14,623	94 170	1 156	0,133	1 436	293	14,756	95 606	1 449									

Pozn.:

Dĺžka vozovky - je súčet dĺžok medzikrižovatkových, križovatkových úsekov CK (v prípade smerovo rozdelených CK aj dĺžok oddelených častí 2) a dĺžok jej križovatkových vetiev.

V križovatkách CK je dĺžka vozovky započítaná od hrán spevnenej časti vozovky CK, preto nie je totožná s dĺžkou cestnej komunikácie.

Smerovo nerozdelená CK - je pozemná komunikácia s jedným obojsmerným alebo jednosmerným jazdným pásom, pri obojsmernom jazdnom páse sú protismerné jazdné pruhy od seba oddelené len opticky (vodorovným dopravným značením) (STN 73 6100)

Smerovo rozdelená CK - je obojsmerná pozemná komunikácia s dvoma jednosmernými fyzicky oddelenými jazdnými pásmi. (STN 73 6100)

BITÚMENOVÉ VOZOVKY NA CESTÁCH III.TRIEDY



ČLENENIE: VLASTNÍK/SPRÁVCA CK

STAV SIETE CESTNÝCH KOMUNIKÁCIÍ K: 01.01.2019

VLASTNÍK	SPRÁVCA	DĹŽKY VOZOVIEK A PLOCHY VOZOVIEK A KOREKCIÍ PODĹA DRUHU KRYTU																	
		SMEROVO NEROZDELENÉ CK (DVOJPRUH)						SPOLU			SMEROVO ROZDELENÉ CK (ŠTVORPRUH)						SPOLU		
		V SMERE ORIENTÁCIE CK			KRÍŽOVATKOVÉ ÚSEKY - vetvy, privádzače			SMEROVO NEROZDELENÉ CK			V SMERE ORIENTÁCIE CK			PROTI SMERU ORIENTÁCIE			SMEROVO ROZDELENÉ CK		
		VOZOVKY		KOREKcie	VOZOVKY		KOREKcie	VOZOVKY		KOREKcie	VOZOVKY		KOREKcie	VOZOVKY		KOREKcie	VOZOVKY		KOREKcie
		DĹŽKA [km]	PLOCHA [m ²]	PLOCHA [m ²]	DĹŽKA [km]	PLOCHA [m ²]	PLOCHA [m ²]	DĹŽKA [km]	PLOCHA [m ²]	PLOCHA [m ²]	DĹŽKA [km]	PLOCHA [m ²]	PLOCHA [m ²]	DĹŽKA [km]	PLOCHA [m ²]	PLOCHA [m ²]	DĹŽKA [km]	PLOCHA [m ²]	PLOCHA [m ²]
ŠTÁT	SSC - IVSC BANSKÁ BYSTRICA																		
	SSC - IVSC BRATISLAVA																		
	SSC - IVSC KOŠICE	0,543	3 611						0,543	3 611									
	SSC - IVSC ŽILINA	1,552	15 126	2 319					1,552	15 126	2 319								
	SSC SPOLU:	2,095	18 737	2 319					2,095	18 737	2 319								
	COLNÝ ÚRAD	2,280	9 943						2,280	9 943									
ŠTÁT SPOLU:		4,375	28 680	2319					4,375	28 680	2 319								
MESTO BA	MAGISTRÁT HL.MESTA BRATISLAVA	18,762	114 435	873	0,286	2 068	293	19,048	116 503	1 166	0,706	4 355				0,706	4 355		
MESTO BRATISLAVA SPOLU:		18,762	114 435	873	0,286	2 068	293	19,048	116 503	1 166	0,706	4 355				0,706	4 355		
MESTO KE	MAGISTRÁT MESTA KOŠICE	37,027	276 206	6 648	0,574	5 492	1 623	37,601	281 698	8 271	0,378	2 566		0,377	2 661		0,755	5 227	
MESTO KOŠICE SPOLU:		37,027	276 206	6 648	0,574	5 492	1 623	37,601	281 698	8 271	0,378	2 566		0,377	2 661		0,755	5 227	
BANSKO-BYSTRICKÝ SK	BANSKOBYSTRICKÝ SK - BB RSC - BB	345,353	2 163 902	36 876	3,137	26 382	5 880	348,490	2 190 284	42 757	3,619	33 803	654	3,686	34 586	338	7,305	68 388	992
	BANSKOBYSTRICKÝ SK - BB RSC - LC	547,483	3 300 447	41 704	1,499	12 092	3 057	548,982	3 312 539	44 761				0,165	908		0,165	908	
	BANSKOBYSTRICKÝ SK - BB RSC - RS	465,904	2 775 106	38 134	1,295	12 184	4 416	467,199	2 787 290	42 550	0,431	1 785		0,381	1 773		0,812	3 557	
	BANSKOBYSTRICKÝ SK -BB RSC - ZH	462,278	2 718 401	58 253	0,458	4 723	1 513	462,736	2 723 124	59 765	0,074	407					0,074	407	
BANSKOBYSTRICKÝ SK SPOLU:		1 821,018	10 957 856	174 966	6,389	55 381	14 866	1 827,407	11 013 237	189 833	4,124	35 994	654	4,232	37 266	338	8,356	73 260	992
BA SK	BRATISLAVSKÝ SK - RC BA	330,831	2 138 148	29 825	2,088	14 929	1 978	332,919	2 153 077	31 803	1,195	7 268	210	0,024	108		1,219	7 376	210
BRATISLAVSKÝ SK SPOLU:		330,831	2 138 148	29 825	2,088	14 929	1 978	332,919	2 153 077	31 803	1,195	7 268	210	0,024	108		1,219	7 376	210
KOŠICKÝ SK	KOŠICKÝ SK - SC KSK - SÚ MB	385,232	2 336 123	40 665	0,836	6 099	1 059	386,068	2 342 223	41 724	0,196	1 019					0,196	1 019	
	KOŠICKÝ SK - SC KSK - SÚ MI	350,908	2 133 170	21 436	0,834	8 354	2 857	351,742	2 141 524	24 293									
	KOŠICKÝ SK - SC KSK - SÚ RV	137,910	848 983	26 914	0,257	2 315	659	138,167	851 298	27 573									
	KOŠICKÝ SK - SC KSK - SÚ SNV	166,986	998 791	17 778	0,758	6 066	1 209	167,744	1 004 856	18 987	0,216	1 188		0,686	6 860		0,902	8 048	
	KOŠICKÝ SK - SC KSK - SÚ TV	325,488	2 036 807	30 035	1,413	12 383	3 551	326,901	2 049 190	33 586	1,045	7 510		0,370	1 480		1,415	8 990	
KOŠICKÝ SK SPOLU:		1 366,524	8 353 874	136 829	4,098	35 217	9 335	1 370,622	8 389 091	146 163	1,457	9 717		1,056	8 340		2,513	18 057	
NITRIANSKY SK	NITRIANSKY SK - RSÚC NR-SSÚ KN	223,697	1 416 769	9 194	0,210	1 946	711	223,907	1 418 716	9 905									
	NITRIANSKY SK - RSÚC NR-SSÚ LV	414,023	2 616 718	24 520	1,481	12 970	2 983	415,504	2 629 688	27 503	0,064	384		0,194	2 289		0,258	2 673	
	NITRIANSKY SK - RSÚC NR-SSÚ NR	430,775	2 695 933	30 254	1,080	8 736	2 157	431,855	2 704 669	32 410	0,027	148		0,027	148		0,054	296	
	NITRIANSKY SK - RSÚC NR-SSÚ NZ	307,244	1 962 069	21 833	0,676	5 245	1 331	307,920	1 967 314	23 164									
	NITRIANSKY SK - RSÚC NR-SSÚ TO	158,131	1 003 242	13 255	0,247	2 305	622	158,378	1 005 546	13 877									
NITRIANSKY SK SPOLU:		1 533,870	9 694 732	99 055	3,721	31 201	7 804	1 537,591	9 725 933	106 859	0,091	532		0,221	2 437		0,312	2 969	

BITÚMENOVÉ VOZOVKY NA CESTÁCH III.TRIEDY



ČLENENIE: VLASTNÍK/SPRÁVCA CK

STAV SIETE CESTNÝCH KOMUNIKÁCIÍ K: 01.01.2019

VLASTNÍK	SPRÁVCA	DĚLKY VOZOVIEK A PLOCHY VOZOVIEK A KOREKCIÍ PODĽA DRUHU KRYTU																				
		SMEROVO NEROZDELENÉ CK (DVOJPRUH)						SPOLU			SMEROVO ROZDELENÉ CK (ŠTVORPRUH)						SPOLU					
		V SMERE ORIENTÁCIE CK			KRIŽOVATKOVÉ ÚSEKY - vetvy, privádzače			SMEROVO NEROZDELENÉ CK			V SMERE ORIENTÁCIE CK			PROTI SMERU ORIENTÁCIE			SMEROVO ROZDELENÉ CK					
		VOZOVKY		KOREKcie	VOZOVKY		KOREKcie	VOZOVKY		KOREKcie	VOZOVKY		KOREKcie	VOZOVKY		KOREKcie	VOZOVKY		KOREKcie	VOZOVKY		KOREKcie
		DĚLKA [km]	PLOCHA [m ²]	PLOCHA [m ²]	DĚLKA [km]	PLOCHA [m ²]	PLOCHA [m ²]	DĚLKA [km]	PLOCHA [m ²]	PLOCHA [m ²]	DĚLKA [km]	PLOCHA [m ²]	PLOCHA [m ²]	DĚLKA [km]	PLOCHA [m ²]	PLOCHA [m ²]	DĚLKA [km]	PLOCHA [m ²]	PLOCHA [m ²]	DĚLKA [km]	PLOCHA [m ²]	PLOCHA [m ²]
PREŠOVSKÝ SK	PREŠOVSKÝ SK - SÚC PSK - BJ	284,380	1 638 343	14 859	0,385	3 940	1 665		284,765	1 642 284	16 524	0,006	30		0,007	35		0,013	65			
	PREŠOVSKÝ SK - SÚC PSK - HE	277,494	1 641 396	20 501	0,197	1 857	539		277,691	1 643 253	21 040											
	PREŠOVSKÝ SK - SÚC PSK - PO	438,029	2 608 087	37 369	1,334	10 721	2 861		439,363	2 618 808	40 230											
	PREŠOVSKÝ SK - SÚC PSK - PP	322,965	1 960 400	25 444	1,659	16 152	4 810		324,624	1 976 552	30 253											
	PREŠOVSKÝ SK - SÚC PSK -SK	249,347	1 401 849	11 597	0,378	3 381	1 334		249,725	1 405 229	12 931											
	PREŠOVSKÝ SK - SÚC PSK - SL	179,784	1 054 493	21 827	0,390	2 702	513		180,174	1 057 195	22 340	0,164	1 724	59	0,147	1 583	59	0,311	3 306	117		
	PREŠOVSKÝ SK - SÚC PSK - VT	154,752	968 842	12 649	0,774	5 681	1 262		155,526	974 523	13 910											
PREŠOVSKÝ SK SPOLU:	1 906,751	11 273 409	144 246	5,117	44 434	12 983		1 911,868	11 317 843	157 229	0,170	1 754	59	0,154	1 618	59	0,324	3 371	117			
TRENČIANSKY SK	TRENČIANSKY SK - SC TN SK - SÚ PB	288,492	1 756 022	44 962	0,820	6 570	1 496		289,312	1 762 592	46 458	1,063	7 538		1,054	7 467		2,117	15 006			
	TRENČIANSKY SK - SC TN SK - SÚ PD	346,980	2 194 373	39 321	1,009	9 589	3 256		347,989	2 203 963	42 577											
	TRENČIANSKY SK - SC TN SK - SÚ TN	494,295	2 917 827	43 466	2,288	17 080	3 131		496,583	2 934 906	46 597	0,097	833	58	0,695	4 440	246	0,792	5 273	304		
TRENČIANSKY SK SPOLU:	1 129,767	6 868 221	127 748	4,117	33 240	7 884		1 133,884	6 901 461	135 632	1,160	8 371	58	1,749	11 907	246	2,909	20 278	304			
TRNAVSKÝ SK	TRNAVSKÝ SK - SÚC TTSK DS	345,345	2 192 646	42 301	1,289	10 490	2 719		346,634	2 203 136	45 020											
	TRNAVSKÝ SK - SÚC TTSK SE	237,021	1 534 586	30 083	0,800	5 755	740		237,821	1 540 341	30 823											
	TRNAVSKÝ SK - SÚC TTSK TT	462,412	3 011 527	41 639	4,051	30 945	4 750		466,463	3 042 472	46 389	5,881	49 992	452	4,921	44 156	347	10,802	94 148	799		
TRNAVSKÝ SK SPOLU:	1 044,778	6 738 759	114 023	6,140	47 190	8 208		1 050,918	6 785 949	122 231	5,881	49 992	452	4,921	44 156	347	10,802	94 148	799			
ŽILINSKÝ SK	ŽILINSKÝ SK - SC ŽSK - HPOV	219,311	1 416 255	35 097	1,213	10 188	2 751		220,524	1 426 443	37 848	0,616	4 412	152	0,034	151,37	32,37	0,650	4 563	184		
	ŽILINSKÝ SK - SC ŽSK - KYS	165,412	1 082 990	22 562	0,53	4 551	1 044		165,942	1 087 541	23 606				0,135	1 013		0,135	1 013			
	ŽILINSKÝ SK - SC ŽSK - LIP	260,032	1 637 528	43 599	0,702	5 356	847		260,734	1 642 883	44 446	0,486	2 916		0,463	2 120	23	0,949	5 036	23		
	ŽILINSKÝ SK - SC ŽSK - ORA	230,319	1 449 870	31 345	0,229	2 142	526		230,548	1 452 012	31 871											
	ŽILINSKÝ SK - SC ŽSK - TUR	214,705	1 372 849	19 664	0,712	5 591	706		215,417	1 378 440	20 370	0,257	1 082	54				0,257	1 082	54		
ŽILINSKÝ SK SPOLU:	1 089,779	6 959 492	152 268	3,386	27 827	5 875		1 093,165	6 987 319	158 143	1,359	8 410	206	0,632	3 284	55	1,991	11 693	261			
ŽSR	ŽSR	0,836	5 813		0,126	710			0,962	6 522	0											
ŽSR SPOLU:	0,836	5 813		0,126	710			0,962	6 522	0												
VOZOVKY NA CESTÁCH III.TRIEDY SPOLU:		10 284,318	63 409 625	988 800	36,042	297 688	70 850		10 320,360	63 707 314	1 059 649	16,521	128 958	1 639	13,366	111 776	1 043	29,887	240 734	2 682		

Pozn.:

Dĺžka vozovky - je súčet dĺžok medzikrižovatkových, križovatkových úsekov CK (v prípade smerovo rozdelených CK aj dĺžok oddelených častí 2) a dĺžok jej križovatkových vetiev.
V križovatkách CK je dĺžka vozovky započítaná od hrán spevnenej časti vozovky CK, preto nie je totožná s dĺžkou cestnej komunikácie.

Smerovo nerozdelená CK - je pozemná komunikácia s jedným obojsmerným alebo jednosmerným jazdným pásmom, pri obojsmernom jazdnom páse sú protismerne jazdné pruhy od seba oddelené len opticky (vodorovným dopravným značením) (STN 73 6100)

Smerovo rozdelená CK - je obojsmerná pozemná komunikácia s dvoma jednosmernými fyzicky oddelenými jazdnými pásmi. (STN 73 6100)

DLÁŽDENÉ VOZOVKY NA CESTÁCH III.TRIEDY



ČLENENIE: VLASTNÍK/SPRÁVCA CK

STAV SIETE CESTNÝCH KOMUNIKÁCIÍ K: 01.01.2019

VLASTNÍK	SPRÁVCA	DĚLKY VOZOVIEK A PLOCHY VOZOVIEK A KOREKCIÍ PODĽA DRUHU KRYTU																				
		SMEROVO NEROZDELENÉ CK (DVOJPRUH)						SPOLU			SMEROVO ROZDELENÉ CK (ŠTVORPRUH)						SPOLU					
		V SMERE ORIENTÁCIE CK			KRIŽOVATKOVÉ ÚSEKY - vetvy, privádzače			SMEROVO NEROZDELENÉ CK			V SMERE ORIENTÁCIE CK			PROTI SMERU ORIENTÁCIE			SMEROVO ROZDELENÉ CK					
		VOZOVKY		KOREKcie	VOZOVKY		KOREKcie	VOZOVKY		KOREKcie	VOZOVKY		KOREKcie	VOZOVKY		KOREKcie	VOZOVKY		KOREKcie	VOZOVKY		KOREKcie
		DĚLKA [km]	PLOCHA [m ²]	PLOCHA [m ²]	DĚLKA [km]	PLOCHA [m ²]	PLOCHA [m ²]	DĚLKA [km]	PLOCHA [m ²]	PLOCHA [m ²]	DĚLKA [km]	PLOCHA [m ²]	PLOCHA [m ²]	DĚLKA [km]	PLOCHA [m ²]	PLOCHA [m ²]	DĚLKA [km]	PLOCHA [m ²]	PLOCHA [m ²]	DĚLKA [km]	PLOCHA [m ²]	PLOCHA [m ²]
BANSKO-BYSTRICKÝ SK	BANSKOBYSTRICKÝ SK - BB RSC - BB	0,151	906						0,151	906												
	BANSKOBYSTRICKÝ SK - BB RSC - LC	0,997	7 115	229					0,997	7 115	229											
	BANSKOBYSTRICKÝ SK - BB RSC - RS	0,035	245						0,035	245												
	BANSKOBYSTRICKÝ SK - BB RSC - ZH	0,204	1 131		0,008	69	21	0,212	1 200	21	0,059	325							0,059	325		
BANSKOBYSTRICKÝ SK SPOLU:		1,387	9 396	229	0,008	69	21	1,395	9 466	250	0,059	325						0,059	325			
BA SK	BRATISLAVSKÝ SK - RC BA																					
BRATISLAVSKÝ SK SPOLU:																						
KOŠICKÝ SK	KOŠICKÝ SK - SC KSK - SÚ MB	0,019	114						0,019	114												
	KOŠICKÝ SK - SC KSK - SÚ MII	0,425	2 599	81	0,023	138		0,448	2 737	81												
	KOŠICKÝ SK - SC KSK - SÚ RV	0,409	4 154	1 360				0,409	4 154	1 360												
	KOŠICKÝ SK - SC KSK - SÚ SNV	0,041	225		0,051	306	40	0,092	531	40												
	KOŠICKÝ SK - SC KSK - SÚ TV				0,038	340	150	0,038	340	150												
KOŠICKÝ SK SPOLU:		0,894	7 092	1 442	0,112	784	190	1,006	7 876	1 632												
NITRIANSKY SK	NITRIANSKY SK - RSÚC NR-SSÚ KN																					
	NITRIANSKY SK - RSÚC NR-SSÚ LV																					
	NITRIANSKY SK - RSÚC NR-SSÚ NR	0,557	5 875	550				0,557	5 875	550												
	NITRIANSKY SK - RSÚC NR-SSÚ NZ																					
	NITRIANSKY SK - RSÚC NR-SSÚ TO																					
NITRIANSKY SK SPOLU:		0,557	5 875	550				0,557	5 875	550												
PREŠOVSKÝ SK	PREŠOVSKÝ SK - SÚC PSK - BJ																					
	PREŠOVSKÝ SK - SÚC PSK - HE																					
	PREŠOVSKÝ SK - SÚC PSK - PP	0,066	401		0,022	154		0,088	555	0												
	PREŠOVSKÝ SK - SÚC PSK - PO																					
	PREŠOVSKÝ SK - SÚC PSK -SL																					
	PREŠOVSKÝ SK - SÚC PSK - SK																					
	PREŠOVSKÝ SK - SÚC PSK - VT																					
PREŠOVSKÝ SK SPOLU:		0,066	401		0,022	154		0,088	555													

DLÁŽDENÉ VOZOVKY NA CESTÁCH III.TRIEDY



ČLENENIE: VLASTNÍK/SPRÁVCA CK

STAV SIETE CESTNÝCH KOMUNIKÁCIÍ K: 01.01.2019

VLASTNÍK	SPRÁVCA	DĚLKY VOZOVIEK A PLOCHY VOZOVIEK A KOREKCIÍ PODĽA DRUHU KRYTU																			
		SMEROVO NEROZDELENÉ CK (DVOJPRUH)						SPOLU			SMEROVO ROZDELENÉ CK (ŠTVORPRUH)						SPOLU				
		V SMERE ORIENTÁCIE CK			KRIŽOVATKOVÉ ÚSEKY - vetvy, privádzače			SMEROVO NEROZDELENÉ CK			V SMERE ORIENTÁCIE CK			PROTI SMERU ORIENTÁCIE			SMEROVO ROZDELENÉ CK				
		VOZOVKY		KOREKcie	VOZOVKY		KOREKcie	VOZOVKY		KOREKcie	VOZOVKY		KOREKcie	VOZOVKY		KOREKcie	VOZOVKY		KOREKcie	VOZOVKY	
DĚLKA [km]	PLOCHA [m ²]	PLOCHA [m ²]	DĚLKA [km]	PLOCHA [m ²]	PLOCHA [m ²]	DĚLKA [km]	PLOCHA [m ²]	PLOCHA [m ²]	DĚLKA [km]	PLOCHA [m ²]	PLOCHA [m ²]	DĚLKA [km]	PLOCHA [m ²]	PLOCHA [m ²]	DĚLKA [km]	PLOCHA [m ²]	PLOCHA [m ²]	DĚLKA [km]	PLOCHA [m ²]	PLOCHA [m ²]	
TRENČIANSKY SK	TRENČIANSKY SK - SC TN SK - SÚ PB																				
	TRENČIANSKY SK - SC TN SK - SÚ PD	0,270	1 485						0,270	1 485											
	TRENČIANSKY SK - SC TN SK - SÚ TN																				
TRENČIANSKY SK SPOLU:		0,270	1 485						0,270	1 485											
TRNAVSKÝ SK	TRNAVSKÝ SK - SÚC TTSK DS																				
	TRNAVSKÝ SK - SÚC TTSK SE																				
	TRNAVSKÝ SK - SÚC TTSK TT																				
TRNAVSKÝ SK SPOLU:																					
ŽILINSKÝ SK	ŽILINSKÝ SK - SC ŽSK - HPOV	0,123	677						0,123	677											
	ŽILINSKÝ SK - SC ŽSK - KYS																				
	ŽILINSKÝ SK - SC ŽSK - LIP																				
	ŽILINSKÝ SK - SC ŽSK - ORA	1,216	8 719		0,029	369	152	1,245	9 088	152											
	ŽILINSKÝ SK - SC ŽSK - TUR																				
ŽILINSKÝ SK SPOLU:		1,339	9 396		0,029	369	152	1,368	9 765	152											
VOZOVKY NA CESTÁCH III.TRIEDY SPOLU:		4,513	33 645	2 221	0,171	1 376	363	4,684	35 022	2 584	0,059	325						0,059	325		

Pozn.:

Dĺžka vozovky - je súčet dĺžok medzikrižovatkových, križovatkových úsekov CK (v prípade smerovo rozdelených CK aj dĺžok oddelených častí 2) a dĺžok jej križovatkových vetiev.

V križovatkách CK je dĺžka vozovky započítaná od hrán spevnenej časti vozovky CK, preto nie je totožná s dĺžkou cestnej komunikácie.

Smerovo nerozdelená CK - je pozemná komunikácia s jedným obojsmerným alebo jednosmerným jazdným pásom, pri obojsmernom jazdnom páse sú protismerné jazdné pruhy od seba oddelené len opticky (vodorovným dopravným značením) (STN 73 6100)

Smerovo rozdelená CK - je obojsmerná pozemná komunikácia s dvoma jednosmernými fyzicky oddelenými jazdnými pásmi. (STN 73 6100)

DREVENÉ VOZOVKY NA CESTÁCH III.TRIEDY



ČLENENIE: VLASTNÍK/SPRÁVCA CK

STAV SIETE CESTNÝCH KOMUNIKÁCIÍ K: 01.01.2019

VLASTNÍK	SPRÁVCA	DĚLKY VOZOVIEK A PLOCHY VOZOVIEK A KOREKCIÍ PODĽA DRUHU KRYTU																	
		SMEROVO NEROZDELENÉ CK (DVOJPRUH)						SPOLU			SMEROVO ROZDELENÉ CK (ŠTVORPRUH)						SPOLU		
		V SMERE ORIENTÁCIE CK			KRIŽOVATKOVÉ ÚSEKY - vetvy, privádzače			SMEROVO NEROZDELENÉ CK			V SMERE ORIENTÁCIE CK			PROTI SMERU ORIENTÁCIE			SMEROVO ROZDELENÉ CK		
		VOZOVKY		KOREKCIE	VOZOVKY		KOREKCIE	VOZOVKY		KOR.	VOZOVKY		KOR.	VOZOVKY		KOR.	VOZOVKY		KOR.
		DĚLKA [km]	PLOCHA [m ²]	PLOCHA [m ²]	DĚLKA [km]	PLOCHA [m ²]	PLOCHA [m ²]	DĚLKA [km]	PLOCHA [m ²]	PLOCHA [m ²]	DĚLKA [km]	PLOCHA [m ²]	PLOCHA [m ²]	DĚLKA [km]	PLOCHA [m ²]	PLOCHA [m ²]	DĚLKA [km]	PLOCHA [m ²]	PLOCHA [m ²]
BANSKO - BYSTRICKÝ SK	BANSKOBYSSTRICKÝ SK - BB RSC - BB																		
	BANSKOBYSSTRICKÝ SK - BB RSC - LC																		
	BANSKOBYSSTRICKÝ SK - BB RSC - RS																		
	BANSKOBYSSTRICKÝ SK - BB RSC - VK																		
	BANSKOBYSSTRICKÝ SK - BB RSC - ZV																		
	BANSKOBYSSTRICKÝ SK - BB RSC - ZH																		
BANSKOBYSSTRICKÝ SK SPOLU:																			
BA SK	BRATISLAVSKÝ SK - RC BA																		
BRATISLAVSKÝ SK SPOLU:																			
KOŠICKÝ SK	KOŠICKÝ SK - SC KSK - SÚ KS																		
	KOŠICKÝ SK - SC KSK - SÚ MII																		
	KOŠICKÝ SK - SC KSK - SÚ RV																		
	KOŠICKÝ SK - SC KSK - SÚ SNV																		
	KOŠICKÝ SK - SC KSK - SÚ TV																		
KOŠICKÝ SK SPOLU:																			
NITRIANSKY SK	NITRIANSKY SK - RSÚC NR-SSÚ KN																		
	NITRIANSKY SK - RSÚC NR-SSÚ LV																		
	NITRIANSKY SK - RSÚC NR-SSÚ NR																		
	NITRIANSKY SK - RSÚC NR-SSÚ NZ																		
	NITRIANSKY SK - RSÚC NR-SSÚ TO																		
NITRIANSKY SK SPOLU:																			
PREŠOVSKÝ SK	PREŠOVSKÝ SK - SÚC PSK - BJ																		
	PREŠOVSKÝ SK - SÚC PSK - HE																		
	PREŠOVSKÝ SK - SÚC PSK - PP																		
	PREŠOVSKÝ SK - SÚC PSK - PO																		
	PREŠOVSKÝ SK - SÚC PSK -SK	0,007	25						0,007	25									
	PREŠOVSKÝ SK - SÚC PSK - SL	0,046	204						0,046	204									
PREŠOVSKÝ SK - SÚC PSK - VT																			
PREŠOVSKÝ SK SPOLU:		0,053	229						0,053	229									
TRENČIANSKY SK	TRENČIANSKY SK - SC TN SK - SÚ PB																		
	TRENČIANSKY SK - SC TN SK - SÚ PD																		
	TRENČIANSKY SK - SC TN SK - SÚ TN																		
TRENČIANSKY SK SPOLU:																			

DREVENÉ VOZOVKY NA CESTÁCH III.TRIEDY



ČLENENIE: VLASTNÍK/SPRÁVCA CK

STAV SIETE CESTNÝCH KOMUNIKÁCIÍ K: 01.01.2019

VLASTNÍK	SPRÁVCA	DĚLKY VOZOVIEK A PLOCHY VOZOVIEK A KOREKCIÍ PODĽA DRUHU KRYTU																				
		SMEROVO NEROZDELENÉ CK (DVOJPRUH)						SPOLU			SMEROVO ROZDELENÉ CK (ŠTVORPRUH)						SPOLU					
		V SMERE ORIENTÁCIE CK			KRIŽOVATKOVÉ ÚSEKY - vetvy, privádzače			SMEROVO NEROZDELENÉ CK			V SMERE ORIENTÁCIE CK			PROTI SMERU ORIENTÁCIE			SMEROVO ROZDELENÉ CK					
		VOZOVKY		KOREKCIE	VOZOVKY		KOREKCIE	VOZOVKY		KOR.	VOZOVKY		KOR.	VOZOVKY		KOR.	VOZOVKY		KOR.			
		DĚLKA [km]	PLOCHA [m ²]	PLOCHA [m ²]	DĚLKA [km]	PLOCHA [m ²]	PLOCHA [m ²]	DĚLKA [km]	PLOCHA [m ²]	PLOCHA [m ²]	DĚLKA [km]	PLOCHA [m ²]	PLOCHA [m ²]	DĚLKA [km]	PLOCHA [m ²]	PLOCHA A [m ²]	DĚLKA [km]	PLOCHA [m ²]	PLOCHA [m ²]	DĚLKA [km]	PLOCHA [m ²]	PLOCHA [m ²]
TRNAVSKÝ SK	TRNAVSKÝ SK - SÚC TTSK DS																					
	TRNAVSKÝ SK - SÚC TTSK SE																					
	TRNAVSKÝ SK - SÚC TTSK TT																					
TRNAVSKÝ SK SPOLU:																						
ŽILINSKÝ SK	ŽILINSKÝ SK - SC ŽSK - HPOV																					
	ŽILINSKÝ SK - SC ŽSK - KYS																					
	ŽILINSKÝ SK - SC ŽSK - LIP	0,060	318						0,060	318												
	ŽILINSKÝ SK - SC ŽSK - ORA	0,029	116						0,029	116												
	ŽILINSKÝ SK - SC ŽSK - TUR																					
ŽILINSKÝ SK SPOLU:		0,089	434						0,089	434												
VOZOVKY NA CESTÁCH III.TRIEDY SPOLU:		0,142	663						0,142	663												

Pozn.:

Dĺžka vozovky - je súčet dĺžok medzikrižovatkových, križovatkových úsekov CK (v prípade smerovo rozdelených CK aj dĺžok oddelených častí 2) a dĺžok jej križovatkových vetiev.
V križovatkách CK je dĺžka vozovky započítaná od hrán spevnenej časti vozovky CK, preto nie je totožná s dĺžkou cestnej komunikácie.

Smerovo nerozdelená CK - je pozemná komunikácia s jedným obojsmerným alebo jednosmerným jazdným pásom, pri obojsmernom jazdnom páse sú protismerné jazdné pruhy od seba oddelené len opticky (vodorovným dopravným značením) (STN 73 6100)

Smerovo rozdelená CK - je obojsmerná pozemná komunikácia s dvoma jednosmernými fyzicky oddelenými jazdnými pásmi. (STN 73 6100)

ŠTRKOVÉ VOZOVKY NA CESTÁCH III.TRIEDY



ČLENENIE: VLASTNÍK/SPRÁVCA CK

STAV SIETE CESTNÝCH KOMUNIKÁCIÍ K: 01.01.2019

VLASTNÍK	SPRÁVCA	DĚLKY VOZOVIEK A PLOCHY VOZOVIEK A KOREKCIÍ PODĽA DRUHU KRYTU																	
		SMEROVO NEROZDELENÉ CK (DVOJPRUH)						SPOLU			SMEROVO ROZDELENÉ CK (ŠTVORPRUH)						SPOLU		
		V SMERE ORIENTÁCIE CK			KRIŽOVATKOVÉ ÚSEKY - vetvy, privádzače			SMEROVO NEROZDELENÉ CK			V SMERE ORIENTÁCIE CK			PROTI SMERU ORIENTÁCIE			SMEROVO ROZDELENÉ CK		
		VOZOVKY		KOREKcie	VOZOVKY		KOREKcie	VOZOVKY		KOREKcie	VOZOVKY		KOR.	VOZOVKY		KOR.	VOZOVKY		KOR.
		DĚLKA [km]	PLOCHA [m ²]	PLOCHA [m ²]	DĚLKA [km]	PLOCHA [m ²]	PLOCHA [m ²]	DĚLKA [km]	PLOCHA [m ²]	PLOCHA [m ²]	DĚLKA [km]	PLOCHA [m ²]	PLOCHA [m ²]	DĚLKA [km]	PLOCHA [m ²]	PLOCHA [m ²]	DĚLKA [km]	PLOCHA [m ²]	PLOCHA [m ²]
MESTO BA	MAGISTRÁT HL.MESTA BA	2,071	8 284						2,071	8 284									
MESTO BRATISLAVA SPOLU:		2,071	8 284						2,071	8 284									
MESTO KE	SPRÁVA KOMUNIKÁCIÍ KOŠICE																		
MESTO KOŠICE SPOLU:																			
BANSKOBYST. SK	BANSKOBYSTRICKÝ SK - BB RSC - BB	4,802	24 010						4,802	24 010									
	BANSKOBYSTRICKÝ SK - BB RSC - LC	0,881	4 021	153					0,881	4 021	153								
	BANSKOBYSTRICKÝ SK - BB RSC - RS	2,047	9 113						2,047	9 113									
	BANSKOBYSTRICKÝ SK -BB RSC - ZV	4,098	12 294						4,098	12 294									
BANSKOBYSTRICKÝ SK SPOLU:		11,828	49 438	153					11,828	49 438	153								
BA SK	BRATISLAVSKÝ SK - RC BA	0,552	2 208						0,552	2 208									
BRATISLAVSKÝ SK SPOLU:		0,552	2 208						0,552	2 208									
KOŠICKÝ SK	KOŠICKÝ SK - SC KSK - SÚ MB	0,932	3 550						0,932	3 550									
	KOŠICKÝ SK - SC KSK - SÚ MII	0,343	1 614	16					0,343	1 614	16								
	KOŠICKÝ SK - SC KSK - SÚ RV	0,096	480						0,096	480									
	KOŠICKÝ SK - SC KSK - SÚ SNV	0,043	215						0,043	215									
	KOŠICKÝ SK - SC KSK - SÚ TV	0,147	617						0,147	617									
KOŠICKÝ SK SPOLU:		1,561	6 476	16					1,561	6 476	16								
NITRIANSKY SK	NITRIANSKY SK - RSÚC NR-SSÚ KN																		
	NITRIANSKY SK - RSÚC NR-SSÚ LV																		
	NITRIANSKY SK - RSÚC NR-SSÚ NR	0,068	272						0,068	272									
	NITRIANSKY SK - RSÚC NR-SSÚ NZ	0,098	372						0,098	372									
	NITRIANSKY SK - RSÚC NR-SSÚ TO	1,036	5 178						1,036	5 178									
NITRIANSKY SK SPOLU:		1,202	5 822						1,202	5 822									
PREŠOVSKÝ SK	PREŠOVSKÝ SK - SÚC PSK - BJ	2,413	7 393						2,413	7 393									
	PREŠOVSKÝ SK - SÚC PSK - HE	2,236	7 879						2,236	7 879									
	PREŠOVSKÝ SK - SÚC PSK - PP	3,455	15 263						3,455	15 263									
	PREŠOVSKÝ SK - SÚC PSK - PO																		
	PREŠOVSKÝ SK - SÚC PSK - SL	0,132	422						0,132	422									
	PREŠOVSKÝ SK - SÚC PSK - SK	2,268	7 964						2,268	7 964									
	PREŠOVSKÝ SK - SÚC PSK - VT																		
PREŠOVSKÝ SK SPOLU:		10,504	38 921						10,504	38 921									
TRENČIANSKY SK	TRENČIANSKY SK - SC TN SK - SÚ PB																		
	TRENČIANSKY SK - SC TN SK - SÚ PD																		

ŠTRKOVÉ VOZOVKY NA CESTÁCH III.TRIEDY



ČLENENIE: VLASTNÍK/SPRÁVCA CK

STAV SIETE CESTNÝCH KOMUNIKÁCIÍ K: 01.01.2019

VLASTNÍK	SPRÁVCA	DĚLKY VOZOVIEK A PLOCHY VOZOVIEK A KOREKCIÍ PODĽA DRUHU KRYTU																	
		SMEROVO NEROZDELENÉ CK (DVOJPRUH)						SPOLU			SMEROVO ROZDELENÉ CK (ŠTVORPRUH)						SPOLU		
		V SMERE ORIENTÁCIE CK			KRIŽOVATKOVÉ ÚSEKY - vetvy, privádzače			SMEROVO NEROZDELENÉ CK			V SMERE ORIENTÁCIE CK			PROTI SMERU ORIENTÁCIE			SMEROVO ROZDELENÉ CK		
		VOZOVKY		KOREKcie	VOZOVKY		KOREKcie	VOZOVKY		KOREKcie	VOZOVKY		KOR.	VOZOVKY		KOR.	VOZOVKY		KOR.
		DĚLKA [km]	PLOCHA [m ²]	PLOCHA [m ²]	DĚLKA [km]	PLOCHA [m ²]	PLOCHA [m ²]	DĚLKA [km]	PLOCHA [m ²]	PLOCHA [m ²]	DĚLKA [km]	PLOCHA [m ²]	PLOCHA [m ²]	DĚLKA [km]	PLOCHA [m ²]	PLOCHA [m ²]	DĚLKA [km]	PLOCHA [m ²]	PLOCHA [m ²]
	TRENČIANSKY SK - SC TN SK - SÚ TN																		
	TRENČIANSKY SK SPOLU:																		
TRNAVSKÝ SK	TRNAVSKÝ SK - SÚC TTSK DS																		
	TRNAVSKÝ SK - SÚC TTSK SE																		
	TRNAVSKÝ SK - SÚC TTSK TT	0,310	1 085						0,310	1 085									
	TRNAVSKÝ SK SPOLU:	0,310	1 085						0,310	1 085									
ŽILINSKÝ SK	ŽILINSKÝ SK - SC ŽSK - HPOV																		
	ŽILINSKÝ SK - SC ŽSK - KYS																		
	ŽILINSKÝ SK - SC ŽSK - LIP	5,007	24 492		0,009	48			5,016	24 540									
	ŽILINSKÝ SK - SC ŽSK - ORA	0,592	2 729						0,592	2 729									
	ŽILINSKÝ SK - SC ŽSK - TUR																		
	ŽILINSKÝ SK SPOLU:	5,599	27 221		0,009	48			5,608	27 269									
	VOZOVKY NA CESTÁCH III.TRIEDY SPOLU:	33,627	139 455	168	0,009	48	0		33,636	139 503	168								

Pozn.:

Dĺžka vozovky - je súčet dĺžok medzikrižovatkových, križovatkových úsekov CK (v prípade smerovo rozdelených CK aj dĺžok oddelených častí 2) a dĺžok jej križovatkových vetiev.

V križovatkách CK je dĺžka vozovky započítaná od hrán spevnenej časti vozovky CK, preto nie je totožná s dĺžkou cestnej komunikácie.

Smerovo nerozdelená CK - je pozemná komunikácia s jedným obojsmerným alebo jednosmerným jazdným pásom, pri obojsmernom jazdnom páse sú protismerné jazdné pruhy od seba oddelené len opticky (vodorovným dopravným značením) (STN 73 6100)

Smerovo rozdelená CK - je obojsmerná pozemná komunikácia s dvoma jednosmernými fyzicky oddelenými jazdnými pásmi. (STN 73 6100)

ODBOR 2100 – CESTNÁ DATABANKA

**NÁSLEDNOSŤ SPRÁVCOV NA CESTNÝCH
KOMUNIKÁCIÁCH**

SO STAVOM SIETE CESTNÝCH KOMUNIKÁCIÍ KU DŇU: 01.01.2019

BRATISLAVA, 2019

NÁSLEDNOSŤ SPRÁVCOV (v smere staničenia) NA DIAĽNICIACH, DIAĽNIČNÝCH PRIVÁDZAČOCH A RÝCHLOSTNÝCH CESTÁCH



STAV SIETE CESTNÝCH KOMUNIKÁCIÍ K: 01.01.2019

ČÍSLO CK	SPRÁVCA 1	SPRÁVCA 2	SPRÁVCA 3	SPRÁVCA 4	SPRÁVCA 5	DĹŽKA [km]
D1	NDS SSÚD Bratislava	NDS SSÚD Trnava	NDS SSÚD Trenčín	NDS SSÚD Považská Bystrica	NDS SSÚD Martin	
	* pokračovanie D1	NDS SSÚD Liptovský Mikuláš	NDS SSÚD Mengusovce	NDS SSÚD Behárovce	NDS SSÚD Prešov	366,779
D2	NDS SSÚD Malacky	NDS SSÚD Bratislava	MAG BA	NDS SSÚD Bratislava		80,554
D3	NDS SSÚD Považská Bystrica	NDS SSÚR Čadca				28,052
D4	NDS SSÚD Bratislava	NDS SSÚD Malacky				6,920
DIAĽNICE SPOLU:						482,305
PD 5	NDS SSÚD Trenčín					1,226
DIAĽNIČNÉ PRIVÁDZAČE SPOLU:						1,226
R1	NDS SSÚR Galanta	GRO - SSÚR Selenec	NDS SSÚR Nová Baňa	NDS SSÚR Zvolen	GRO - SSÚR Selenec	169,397
R1A	NDS-SSÚR Galanta					6,758
R2	NDS - SSÚD Trenčín	NDS SSÚR Nová Baňa	NDS SSÚR Zvolen	NDS SSÚR Košice		67,031
R3	NDS SSÚD Liptovský Mikuláš	NDS SSÚR Martin	NDS SSÚR Zvolen			18,894
R4	NDS SSÚR Košice	NDS SSÚD Prešov				18,551
R4A	NDS SSÚR Košice					0,168
R6	NDS SSÚD Považská Bystrica					1,693
RÝCHLOSTNÉ CESTY SPOLU:						282,492
PR3	NDS - SSÚR Košice					12,701
PRIVÁDZAČE RÝCHLOSTNÝCH CIEST SPOLU:						12,701

NÁSLEDNOSŤ SPRÁVCOV (v smere staničenia) NA CESTÁCH I. TRIEDY



STAV SIETE CESTNÝCH KOMUNIKÁCIÍ K: 01.01.2019

ČÍSLO CK	SPRÁVCA 1	SPRÁVCA 2	SPRÁVCA 3	SPRÁVCA 4	SPRÁVCA 5	SPRÁVCA 6	SPRÁVCA 7	SPRÁVCA 8	SPRÁVCA 9	DĹŽKA [km]
I/2	SSC IVSC BA	MAG BA								100,551
I/9	NDS SSÚD Trenčín	SSC IVSC ZA	NDS SSÚD Trenčín	SSC IVSC ZA	SSC IVSC BB					114,529
I/10	SSC IVSC ZA									29,672
I/11	NDS SSÚR Čadca	SSC IVSC ZA	NDS SSÚR Čadca	SSC IVSC ZA	NDS SSÚR Čadca	SSC IVSC ZA				36,712
I/11A	NDS SSÚR Čadca									5,467
I/11B	SSC IVSC ZA									0,820
I/12	SSC IVSC ZA									15,235
I/13	SSC IVSC BA									11,365
I/14	SSC IVSC BB	SSC IVSC ZA								24,740
I/15	SSC IVSC KE									49,621
I/16	NDS SSÚR Zvolen	SSC IVSC BB	SSC IVSC KE	NDS SSÚR Košice	SSC IVSC KE	NDS SSÚR Košice	SSC IVSC KE			196,770
I/17	SSC IVSC KE	NDS SSÚR Košice								17,838
I/18	SSC IVSC ZA	SSC IVSC KE	NDS SSÚD Behárovce	SSC IVSC KE						304,147
I/19	NDS SSÚR Košice	SSC IVSC KE	CÚ							89,655
I/20	SSC IVSC KE									27,945
I/21	SSC IVSC KE	Colný úrad								58,599
I/35	SSC IVSC BA									7,921
I/49	SSC IVSC ZA									26,357
I/49A	NDS SSÚD Považ.Bystrica									4,882
I/51	SSC IVSC BA	Colný úrad	SSC IVSC BA	SSC IVSC BB						196,211
I/54	Colný úrad	SSC IVSC ZA								15,756
I/57	Colný úrad	SSC IVSC ZA								11,724
I/59	SSC IVSC BB	SSC IVSC ZA	Colný úrad							110,920
I/60	SSC IVSC ZA									6,427
I/61	Colný úrad	MAG BA	SSC IVSC BA	SSC IVSC ZA						190,872
I/61A	SSC IVSC ZA									2,200
I/61B	SSC IVSC ZA									2,748
I/62	SSC IVSC BA									36,886
I/63	MAG BA	SSC IVSC BA								147,337
I/64	SSC IVSC BA	SSC IVSC ZA								200,115
I/64A	SSC IVSC ZA									1,006
I/64B	SSC IVSC BA									1,909

NÁSLEDNOSŤ SPRÁVCOV (v smere staničenia) NA CESTÁCH I. TRIEDY



STAV SIETE CESTNÝCH KOMUNIKÁCIÍ K: 01.01.2019

ČÍSLO CK	SPRÁVCA 1	SPRÁVCA 2	SPRÁVCA 3	SPRÁVCA 4	SPRÁVCA 5	SPRÁVCA 6	SPRÁVCA 7	SPRÁVCA 8	SPRÁVCA 9	DĹŽKA [km]
I/65	SSC IVSC BA	NDS SSÚR Nová Baňa	SSC IVSC BB	SSC IVSC ZA						124,988
I/65D	SSC IVSC ZA									6,625
I/66	SSC IVSC BA	Colný úrad	SSC IVSC BA	SSC IVSC BB	SSC IVSC KE	Colný úrad				246,497
I/66A	SSC IVSC KE									2,861
I/66B	SSC IVSC BB									0,422
I/66C	SSC IVSC BB									2,270
I/67	SSC IVSC BB	SSC IVSC KE								61,325
I/68	SSC IVSC KE									78,347
I/68A	SSC IVSC KE									4,379
I/69	SSC IVSC BB									12,902
I/70	SSC IVSC ZA									16,922
I/71	SSC IVSC BB									26,301
I/72	SSC IVSC BB	SSC IVSC ZA								104,989
I/74	SSC IVSC KE	Colný úrad								60,952
I/74A	SSC IVSC KE									2,675
I/74B	SSC IVSC KE									0,048
I/75	SSC IVSC BA	SSC IVSC BB								195,087
I/76	SSC IVSC BA	SSC IVSC BB								74,341
I/77	SSC IVSC KE									94,770
I/77A	SSC IVSC KE									0,090
I/77B	SSC IVSC KE									5,129
I/78	SSC IVSC ZA	Colný úrad								44,277
I/79	SSC IVSC KE									96,826
I/79A	SSC IVSC KE									0,315
I/80	NDS-SSÚD PO									1,558
Cesty I. triedy - spolu										3 311,833

NÁSLEDNOSŤ SPRÁVCOV (v smere staničenia) NA CESTÁCH II. TRIEDY



STAV SIETE CESTNÝCH KOMUNIKÁCIÍ K: 01.01.2019

ČÍSLO CK	SPRÁVCA 1	SPRÁVCA 2	SPRÁVCA 3	SPRÁVCA 4	SPRÁVCA 5	SPRÁVCA 6	SPRÁVCA 7	DĹŽKA [km]
II/425	TT SK - SÚC TTSK - SE	Colný úrad	TT SK - SÚC TTSK - SE					3,855
II/426	TT SK - SÚC TTSK - SE							9,027
II/428	BB SK - BB RSC - ZH							3,421
II/484	ZA SK - SC ŽSK - KYS							10,363
II/487	ZA SK - SC ŽSK - KYS							26,874
II/499	TN SK - SC TN SK - SÚ TN	TT SK - SÚC TTSK - TT	NR SK - RSÚC NR - SSU TO					81,803
II/500	TT SK - SÚC TTSK - SE	TN SK - SC TN SK - SÚ TN						49,616
II/501	BA SK - RC BA	TT SK - SÚC TTSK - SE	TN SK - SC TN SK - SÚ TN					63,401
II/502	MAG BA	BA SK - RC BA	TT SK - SÚC TTSK - TT					78,752
II/503	TT SK - SÚC TTSK - DS	BA SK - RC BA						82,124
II/504	BA SK - RC BA	TT SK - SÚC TTSK - TT	TN SK - SC TN SK - SÚ TN					68,837
II/505	MAG BA	BA SK - RC BA						10,280
II/506	TT SK - SÚC TTSK - DS							34,916
II/507	TT SK - SÚC TTSK - DS	TT SK - SÚC TTSK - TT	TN SK - SC TN SK - SÚ TN	TN SK - SC TN SK - SÚ PB	ZA SK - SC ŽSK - HPOV			215,948
II/509	NR SK - RSÚC NR - SSU KN	NR SK - RSÚC NR - SSU NZ						38,190
II/510	BA SK - RC BA	TT SK - SÚC TTSK - DS	TT SK - SÚC TTSK - TT					30,842
II/511	TN SK - SC TN SK - SÚ PD	NR SK - RSÚC NR - SSU NR	NR SK - RSÚC NR - NZ	NR SK - RSÚC NR - SSU KN				88,484
II/512	TN SK - SC TN SK - SÚ PD	BB SK - BB RSC - ZH						32,210
II/513	TT SK - SÚC TTSK - TT	NR SK - RSÚC NR - SSU NR						29,365
II/513A	TT SK - SÚC TTSK - TT							0,676
II/514	TT SK - SÚC TTSK - TT	NR SK - RSÚC NR - SSU TO						30,409
II/515	TN SK - SC TN SK - SÚ TN							2,981
II/516	TN SK - SC TN SK - SÚ TN	TN SK - SC TN SKK - SÚ PD						25,325
II/517	TN SK - SC TN SK - SÚ PB	ZA SK - SC ŽSK - HPOV						24,311
II/519	TN SK - SC TN SK - SÚ PD	ZA SK - SC ŽSK - TUR						30,087
II/520	ZA SK - SC ŽSK - KYS	SSC-IVSC ZA	ZA SK - SC ŽSK - ORA	Colný úrad				84,985
II/524	NR SK - RSÚC NR - SSU LV	BB SK - BB RSC - ZH						31,887
II/526	BB SK - BB RSC - ZH	BB SK - BB RSC - BB	BB SK - BB RSC - LC	BB SK - BB RSC - RS	KE SK - SC KSK-SÚ RV			163,134
II/527	NR SK - RSÚC NR - SSU LV	BB SK - BB RSC - LC	BB SK - BB RSC - ZH					85,566
II/527A	BB SK - BB RSC - LC	Colný úrad	BB SK - BB RSC - LC					0,409
II/529	BB SK - BB RSC - BB							38,948
II/531	BB SK - BB RSC - RS	BB SK - BB RSC - BB						35,948
II/532	BB SK - BB RSC - RS							45,030

NÁSLEDNOSŤ SPRÁVCOV (v smere staničenia) NA CESTÁCH II. TRIEDY



STAV SIETE CESTNÝCH KOMUNIKÁCIÍ K: 01.01.2019

ČÍSLO CK	SPRÁVCA 1	SPRÁVCA 2	SPRÁVCA 3	SPRÁVCA 4	SPRÁVCA 5	SPRÁVCA 6	SPRÁVCA 7	DĹŽKA [km]
II/533	KE SK - SC KSK - SÚ RV	KE SK - SC KSK - SÚ SNV	PO SK - SÚC PSK - PP					57,813
II/534	PO SK - SÚC PSK - PP							10,402
II/535	KE SK - SC KSK - SÚ RV	KE SK - SC KSK - SÚ SNV						10,986
II/536	KE SK - SC KSK - SÚ SNV	PO SK - SÚC PSK - PP						44,304
II/536A	KE SK - SC KSK - SÚ SNV							0,092
II/537	ZA SK - SC ŽSK - LIP	PO SK - SÚC PSK - PP						61,945
II/538	PO SK - SÚC PSK - PP							7,393
II/539	PO SK - SÚC PSK - PP							6,643
II/540	PO SK - SÚC PSK - PP							8,818
II/541	ZA SK - SC ŽSK - HPOV	ZA SK - SC ŽSK - KYS						18,592
II/542	PO SK - SÚC PSK - PP	PO SK - SÚC PSK - SL						29,680
II/543	PO SK - SÚC PSK - SL	Colný úrad	PO SK - SÚC PSK - SL					30,169
II/545	PO SK - SÚC PSK - PO	PO SK - SÚC PSK - BJ						42,863
II/546	PO SK - SÚC PSK - PO	KE SK - SC KSK - SÚ SNV						76,736
II/547	MAG KE	KE SK - SC KSK - SÚ SNV	PO SK - SÚC PSK - PP					61,979
II/548	MAG KE	KE SK - SC KSK - SÚ MB	KE SK - SC KSK - SÚ SNV					48,116
II/549	KE SK - SC KSK - SÚ SNV	KE SK - SC KSK - SÚ RV						30,504
II/550	KE SK - SC KSK - SÚ MB							10,314
II/552	MAG KE	KE SK - SC KSK - SÚ MB	KE SK - SC KSK - SÚ TV	KE SK - SC KSK - SÚ MI				85,127
II/554	KE SK - SC KSK - SÚ MI	PO SK - SÚC PSK - VT	PO SK - SÚC PSK - HE	PO SK - SÚC PSK - SK				88,419
II/555	KE SK - SC KSK - SÚ MI	KE SK - SC KSK - SÚ TV						42,854
II/556	PO SK - SÚC PSK - VT	PO SK - SÚC PSK - BJ						19,867
II/558	PO SK - SÚC PSK - VT	PO SK - SÚC PSK - HE						39,136
II/559	PO SK - SÚC PSK - HE	Colný úrad						56,065
II/560	TT SK - SÚC TTSK - TT							17,791
II/561	TT SK - SÚC TTSK - TT	NR SK - RSÚC NR - SSU NZ	TT SK - SÚC TTSK - TT	TT SK - SÚC TTSK - DS				43,116
II/562	NR SK - RSÚC NR - SSU NR	NR SK - RSÚC NR - NZ						19,991
II/563	NR SK - RSÚC NR - SSU NZ	NR SK - RSÚC NR - SSU KN						19,207
II/564	NR SK - RSÚC NR - SSU LV	NR SK - RSÚC NR - SSU NZ						69,764
II/566	KE SK - SC KSK - SÚ MI	PO SK - SÚC PSK - HE						34,145
II/567	PO SK - SÚC PSK - HE							44,206
II/571	BB SK - BB RSC - LC	BB SK - BB RSC - RS						53,423
II/572	MAG BA	BA SK - RC BA	TT SK - SÚC TTSK - DS					48,840
II/573	TT SK - SÚC TTSK - TT	NR SK - RSÚC NR - SSU NZ	NR SK - RSÚC NR - SSU KN					66,804
II/574	TN SK - SC TN SK - SÚ PB	TN SK - SC TN SK - SÚ TN	TN SK - SC TN SK - SÚ PD					51,277

NÁSLEDNOSŤ SPRÁVCOV (v smere staničenia) NA CESTÁCH II. TRIEDY



STAV SIETE CESTNÝCH KOMUNIKÁCIÍ K: 01.01.2019

ČÍSLO CK	SPRÁVCA 1	SPRÁVCA 2	SPRÁVCA 3	SPRÁVCA 4	SPRÁVCA 5	SPRÁVCA 6	SPRÁVCA 7	DĹŽKA [km]
II/574A	TN SK - SC TN SK - SÚ PB							1,755
II/575	PO SK - SÚC PSK - SK	PO SK - SÚC PSK - HE						38,957
II/576	PO SK - SÚC PSK - VT	KE SK - SC KSK - SÚ MB						41,765
II/578	BB SK - BB RSC - BB	BB SK - BB RSC - ZH						19,991
II/579	TN SK - SC TN SK - SÚ PD							7,164
II/580	NR SK - RSÚC NR - SSU NZ	NR SK - RSÚC NR - SSU LV						38,328
II/580A	NR SK - RSÚC NR - SSU NZ							0,100
II/581	TT SK - SÚC TTSK - SE	TN SK - SC TN SK - SÚ TN						41,514
II/582	KE SK - SC KSK - SÚ MI							32,413
II/583	ZA SK - SC ŽSK - HPOV	ZA SK - SC ŽSK - ORA						43,961
II/583A	ZA SK - SC ŽSK - HPOV	Žilina Invest, s.r.o.						6,904
II/583B	ZA SK - SC ŽSK - HPOV							0,296
II/583C	Žilina Invest, s.r.o.							0,985
II/583D	Žilina Invest, s.r.o.							1,130
II/584	ZA SK - SC ŽSK - ORA	ZA SK - SC ŽSK - LIP	BB SK - BB RSC - BB					70,700
II/584A	ZA SK - SC ŽSK - ORA							1,533
II/585	BB SK - BB RSC - LC							29,469
II/587	KE SK - SC KSK - SÚ RV	Colný úrad						36,163
II/588	NR SK - RSÚC NR - SSU KN	NR SK - RSÚC NR - SSU NZ	NR SK - RSÚC NR - SSU LV					40,230
II/589	NR SK - RSÚC NR - SSU KN	NR SK - RSÚC NR - SSU NZ						31,928
II/590	BA SK - RC BA	TT SK - SÚC TTSK - SE						49,428
II/591	BB SK - BB RSC - BB	BB SK - BB RSC - LC						67,751
II/592	TN SK - SC TN SK - SÚ PD							12,248
II/593	NR SK - RSÚC NR - SSU NR	NR SK - RSÚC NR - SSU TO	TN SK - SC TN SK - SÚ PD					40,837
II/594	BB SK - BB RSC - LC	Colný úrad						7,907
II/595	BB SK - BB RSC - LC							31,648
Cesty II. triedy - spolu								3 610,490