



# ORTSVERZEICHNIS

Burgenland

Herausgegeben von STATISTIK AUSTRIA



Wien 2004

## **Auskünfte**

Für schriftliche oder telefonische Anfragen steht Ihnen in der Statistik Austria der Allgemeine Auskunftsdienst unter der Adresse

Guglgasse 13  
1110 Wien  
Tel.: +43 (1) 711 28-7070  
e-mail: [info@statistik.gv.at](mailto:info@statistik.gv.at)  
Fax: +43 (1) 715 68 28

zur Verfügung.

## **Herausgeber und Hersteller**

STATISTIK AUSTRIA  
Bundesanstalt Statistik Österreich  
1110 Wien  
Guglgasse 13

## **Für den Inhalt verantwortlich**

ADir. Peter Zeiszig  
Tel.: +43 (1) 711 28-7393  
e-mail: [peter.zeiszig@statistik.gv.at](mailto:peter.zeiszig@statistik.gv.at)  
und  
ADir. Renate Isamberth  
Tel.: +43 (1) 711 28-7392  
e-mail: [renate.isamberth@statistik.gv.at](mailto:renate.isamberth@statistik.gv.at)

## **Umschlagfoto**

Cäcilia Novak

## **Kommissionsverlag**

Verlag Österreich GmbH  
1070 Wien  
Kandlgasse 21  
Tel.: +43 (1) 610 77-315  
e-mail: [order@verlagoesterreich.at](mailto:order@verlagoesterreich.at)

ISBN 3-902452-40-4

Das Produkt und die darin enthaltenen Daten sind urheberrechtlich geschützt. Alle Rechte sind der Statistik Österreich vorbehalten. Die Vervielfältigung und Verbreitung der Daten sowie deren kommerzielle Nutzung ist ohne deren vorherige schriftliche Zustimmung nicht gestattet. Weiters ist untersagt, die Daten ohne vorherige schriftliche Zustimmung der Statistik Österreich ins Internet zu stellen, und zwar auch bei unentgeltlicher Verbreitung. Eine zulässige Weiterverwendung ist jedenfalls nur mit korrekter Quellenangabe „STATISTIK AUSTRIA“ gestattet.

© STATISTIK AUSTRIA

Artikelnummer: 20-9412-01

Verkaufspreis Inland: € 40,00 (inkl. CD-ROM)

**Wien 2004**

# Vorwort

Das Ortsverzeichnis von Österreich erscheint seit 1869 jeweils im Anschluss an Volkszählungen. Diese Publikation ist nicht nur nach Gemeinden sondern auch innerhalb jeder Gemeinde nach Ortschaften gegliedert. Zusätzlich angeführt sind alle Siedlungsnamen die im Bereich einer Ortschaft liegen. Eine Blattübersicht der Österreichischen Karte 1:50 000 und eine Gemeindegrenzkarte für das jeweilige Bundesland bilden den Anhang eines jeden der 9 Länderhefte. Die jedem Band beigelegte CD-ROM enthält zusätzlich zum Inhalt der Publikation das Gesamtregister mit allen Siedlungsnamen Österreichs. Statt dem bisher gedruckten Gesamtregisterband wird erstmalig ein Ortsverzeichnis von ganz Österreich samt allen Siedlungsnamen auf CD-ROM angeboten.

Ähnlich wie bei früheren Ortsverzeichnissen wurde auch diesmal die Siedlungsgliederung in Zusammenarbeit mit den Gemeinden festgelegt. Dabei wurde getrachtet, hinsichtlich des Namengutes eine möglichst weitgehende Übereinstimmung zwischen dem Ortsverzeichnis und der amtlichen Österreichischen Karte 1:50 000 des Bundesamtes für Eich- und Vermessungswesen zu erzielen.

Der Gebietsstand des vorliegenden Ortsverzeichnisses entspricht bezüglich der Politischen Bezirke, Gerichtsbezirke und Gemeinden jenem der Volkszählung vom 15. Mai 2001 und ist mit dem vom 1. Jänner 2001 identisch. Hingegen wurden Änderungen im Siedlungsbestand und bei Siedlungsnamen bis Redaktionsschluss vorgenommen.

Das Werk gibt für die Verwaltungseinheiten sowie für Ortschaften und Zählspengel die Zahl der Gebäude, Wohnungen, Haushalte, Einwohner, Nebenwohnsitzfälle (erstmalig), nichtlandwirtschaftlichen Arbeitsstätten sowie Land- und Forstwirtschaftlichen Betriebsstätten an. Die bis 1991 gebräuchlichen Ortschaftsbestandteile sind nur aufgelistet, es werden aber keine Daten mehr ausgewiesen.



Mag. Dr. Ewald Kutzenberger  
Fachstatistischer Generaldirektor der STATISTIK AUSTRIA

Wien, im November 2004

# INHALTSVERZEICHNIS

## TEXTTEIL

Erläuterungen, Begriffe und Definitionen ..... 11

## TABELLENTEIL

Landesübersicht ..... 24

Ortsverzeichnis, gegliedert nach Politischen Bezirken, Gerichtsbezirken und Gemeinden ..... 29

## ALPHABETISCHE VERZEICHNISSE

Politische Bezirke, Gerichtsbezirke und Gemeinden ..... 113

Siedlungsnamen ..... 117

## ANHANG

### Änderungsverzeichnis

Änderungen in der Verwaltungsgliederung vom 15.5.1991 – 1.1.2001 ..... 129

Änderungen in der Verwaltungsgliederung vom 2.1.2001 – 1.1.2004 ..... 133

### Karten

Karte der Gemeindegrenzen ..... 137

Österreichische Karte 1:50.000 im Bundesmeldenetz Blattschnitt ..... 138

Österreichische Karte 1:50.000 im UTM Blattschnitt ..... 139

Gliederung Österreichs in NUTS-Einheiten ..... 142







# Erläuterungen





# Erläuterungen

## 1. Zum Systematischen Verzeichnis

Das Systematische Verzeichnis bildet das Kernstück des Ortsverzeichnisses. Es enthält sämtliche Siedlungsnamen des Bundeslandes.

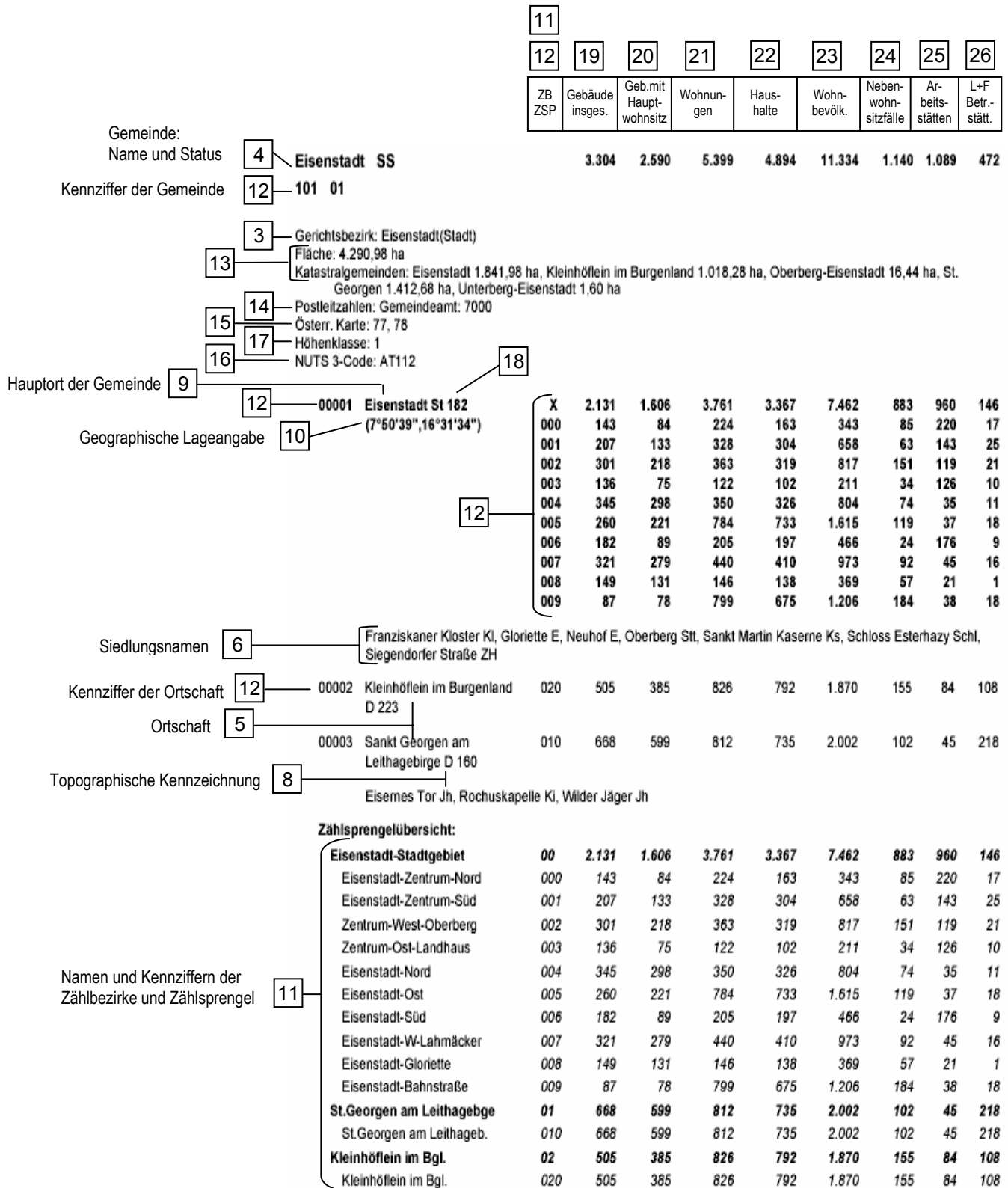
Die Schreibweisen der Gemeindenamen sind gesetzlich festgelegt, jene der Ortschaften nur in einzelnen Bundesländern.

Die nachstehend angeführten, aus dem Systematischen Verzeichnis entnommenen Beispiele demonstrieren dessen Aufbau. Die dabei verwendeten Begriffe sind mit Zahlen gekennzeichnet und werden unten näher erläutert.

**Beispiel 1: Darstellung der Gesamtangaben eines Politischen Bezirkes und der dazugehörigen Gerichtsbezirke.**

	11		12	19	20	21	22	23	24	25	26
	ZB ZSP	Gebäude insges.	Geb.mit Haupt- wohnsitz	Wohnun- gen	Haus- halte	Wohn- bevölk.	Neben- wohn- sitzfälle	Ar- beits- stätten	L+F Betr.- stätt.		
Politischer Bezirk <span style="border: 1px solid black; padding: 0 2px;">2</span> — <b>Eisenstadt-Umgebung</b> Kennziffer des Pol.Bez. <span style="border: 1px solid black; padding: 0 2px;">12</span> — <b>103</b> Fläche: 45.314,19 ha	X	18.043	12.903	19.607	15.523	38.752	4.382	1.472	4.156		
<span style="border: 1px solid black; padding: 0 2px;">3</span> — Gerichtsbezirke: <b>Eisenstadt(Land)</b> <b>103 1</b> Gemeinden: Breitenbrunn, Donnerskirchen, Großhöflein, Hornstein, Klängenbach, Leithaprodersdorf, Loretto, Mörbisch am See, Müllendorf, Neufeld an der Leitha, Oggau am Neusiedler See, Oslip, Purbach am Neusiedler See, Sankt Margarethen im Burgenland, Schützen am Gebirge, Siegendorf, Steinbrunn, Stotzing, Trausdorf an der Wulka, Wimpassing an der Leitha, Wulkaprodersdorf, Zagersdorf, Zillingtal Fläche: 45.314,19 ha	X	18.043	12.903	19.607	15.523	38.752	4.382	1.472	4.156		

**Beispiel 2: Darstellung einer Gemeinde, die in Zählbezirke und Zählsprengele untergliedert ist.**



### 1 Städte mit eigenem Statut (abgekürzt SS):

Sind Gemeinden, welche außer der Gemeindeverwaltung auch die Agenden der Bezirksverwaltungsbehörden besorgen. Sie sind einem Politischen Bezirk gleichrangig. Statutarstädte existieren in allen Bundesländern mit Ausnahme von Vorarlberg.

### 2 Politische Bezirke bzw. Verwaltungsbezirke (abgekürzt PB):

Umfassen jeweils den Bereich aller Gemeinden, für die eine bestimmte Bezirkshauptmannschaft als Verwaltungsbehörde zuständig ist. Bei gleich- bzw. ähnlich lautenden Politischen Bezirken wurden – um Verwechslungen zu vermeiden – in Klammer die Zusätze „Stadt“ bzw. „Land“ angefügt. Diese Zusätze stellen jedoch keinen Bestandteil des offiziellen Namens dar.

Die 3-stellige Kennziffer des Politischen Bezirkes setzt sich zusammen aus einer Stelle für das Bundesland (1 für Burgenland, 2 für Kärnten, 3 für NÖ, 4 für OÖ, 5 für Salzburg, 6 für Steiermark, 7 für Tirol, 8 für Vorarlberg und 9 für Wien) plus 2-stelliger Laufnummer.

### 3 Gerichtsbezirke (abgekürzt GB):

Ein Gerichtsbezirk ist in der Regel Teil eines Politischen Bezirkes. In wenigen Fällen umfasst er mehrere Politische Bezirke. So bilden die Landeshauptstadt Eisenstadt (101 1), die Statutarstadt Rust (102 1) und der Politische Bezirk Eisenstadt-Umgebung (103 1) zusammen den Gerichtsbezirk Eisenstadt. Gleiches gilt für:

Ger.Bez.Villach	202 1, 207 1
Ger.Bez.Krems an der Donau	301 1, 313 2
Ger.Bez.Wiener Neustadt	304 1, 323 2

Außerdem gibt es Gerichtsbezirke, die sich aus Teilen von zwei Politischen Bezirken zusammensetzen. Es sind dies:

Ger.Bez.Klagenfurt	201 1, 204 2
Ger.Bez.Sankt Pölten	302 1, 319 3
Ger.Bez.Waidhofen an der Ybbs	303 1, 305 4
Ger.Bez.Steyr	402 1, 415 3
Ger.Bez.Wels	403 1, 418 2
Ger.Bez.Salzburg	501 1, 503 3
Ger.Bez.Graz	601 1, 606 2
Ger.Bez.Innsbruck	701 1, 703 2

Die Kennziffer des Gerichtsbezirkes setzt sich zusammen aus der 3-stelligen Kennziffer des Politischen Bezirkes plus einer einstelligen Laufnummer.

Um den Gesamtumfang des Gerichtsbezirkes zu bekommen, sind jene Gemeinden, die diesem Gerichtsbezirk zugehören, aber in anderen Politischen Bezirken liegen, hinzuzurechnen. Hinweise dazu stehen als Fußnote bei der Landesübersicht. Flächenangaben und statistische Daten beziehen sich aber jeweils nur auf den innerhalb des Politischen Bezirkes gelegenen Teil des Gerichtsbezirkes.

Ebenso wie bei den Politischen Bezirken gibt es auch bei den Gerichtsbezirken Klammerzusätze („Stadt“ bzw. „Land“), die nicht Bestandteil des offiziellen Namens sind - mit Ausnahme des Gerichtsbezirkes Hall (in Tirol).

### 4 Gemeinden (abgekürzt: Gem) und Status der Gemeinde:

Gemeinden sind die kleinsten autonomen Selbstverwaltungseinheiten. Innerhalb der Gemeinden gibt es voneinander jeweils unabhängige Unterteilungen:

- die Siedlungsgliederung in Ortschaften und andere Siedlungsnamen,
- die Katastralgemeinden und
- die Zählsprenkel (bei der Mehrzahl der Gemeinden).

**Status:** Der Status kennzeichnet die rechtliche Stellung der Gemeinde. Er wird im Ortsverzeichnis dadurch verdeutlicht, dass bei Statutarstädten hinter dem Namen „**SS**“, bei Städten „**ST**“, und bei Marktgemeinden „**M**“ steht. In allen übrigen Fällen ist keine Statusbezeichnung beigefügt.

#### 5 Ortschaften (abgekürzt O):

Ursprünglich wurde unter dem Begriff „Ortschaft“ eine Gesamtheit von Häusern verstanden, die durch eine gemeinsame Konskriptionsnummerierung zusammengefasst war. Da dieses Nummerierungssystem jedoch nur mehr in einem Teil der Ortschaften besteht, weil es vielfach durch benannte Straßen mit Orientierungsnummern ersetzt wurde, kann die Gliederung einer Gemeinde in Ortschaften neben der Tradition auch auf anderen Gegebenheiten wie etwa räumliche Trennung, ehemalige Gemeinde und anderem beruhen.

Ortschaften sind nur im besiedelten Raum, nicht aber in Wald, Flur und Ödland abgrenzbar.

Der Begriff „**Ortschaft**“ ist in den meisten Bundesländern in den Gemeindeverordnungen verankert, wobei es für Auflassungen, Neueinführungen oder Namensänderungen von Ortschaften meist gesetzliche Regelungen gibt.

Er sagt aber nichts über die Struktur der Siedlung aus. Eine Ortschaft kann vielmehr jede Siedlungsform, ausgehend von geschlossenen Siedlungen wie Städten, Märkten, Dörfern und Weilern bis zur reinen Streusiedlung sowie alle möglichen Kombinationen dieser Siedlungsformen umfassen.

#### 6 Siedlungsnamen:

In diesem Block sind die in den früheren Ortsverzeichnissen angeführten „Ortschaftsbestandteile“, „Sonstigen Siedlungsnamen“ und ehemaligen „Klammernamen“ zusammengefasst. Sie stellen die eigentlichen Siedlungen dar, wobei ihr topographischer Charakter durch die „Topographische Kennzeichnung“ (siehe Punkt 8) angegeben ist. Für Ortschaftsbestandteile gab es bis 1991 Daten aus der Großzählung. Da es aber aufgrund von geänderten Erhebungsmerkmalen nicht mehr möglich ist, von den Gemeinden für neue Adressen die Zuteilung zu einem Ortschaftsbestandteil zu erhalten, können für diese keine Daten aus der Großzählung 2001 angegeben werden.

#### 7 Almen, Alpen, Berggüter und Vorsäßen:

sind im Anschluss an die Siedlungsnamen in einem gesonderten Block zusammengefasst. Ob die Bezeichnung „Alm“ oder „Alpe“ verwendet wird, hängt vom regionalen Sprachgebrauch ab, begrifflich handelt es sich um dasselbe.

#### 8 Topographische Kennzeichnung:

Sie gibt den topographischen Charakter der Siedlung an (Dorf, Weiler, Rotte, Einöde, Einzelhaus usw.). Das topografische Kennzeichen, das neben dem Ortschaftsnamen steht, ist jenes des gleich lautenden Siedlungsnamens, während die Daten für die gesamte Ortschaft gelten.

Der Kürzungsschlüssel für die Topographische Kennzeichnung kann dem Abschnitt 5 dieser Erläuterungen entnommen werden.

#### 9 Hauptort der Gemeinde:

Als Hauptort ist jene Ortschaft anzusehen, die infolge ihrer Anreicherung mit Geschäften, Gewerbe- und Dienstleistungsbetrieben, kirchlichen, kulturellen und Verwaltungseinrichtungen als Mittelpunkt der Gemeinde fungiert. Nicht immer ist dies der größte Ort oder jener, in dem sich das Gemeindeamt oder die Kirche befindet. Aus formalen Gründen ist bei jeder Gemeinde ein Hauptort ausgewiesen, obwohl es einige Gemeinden gibt, die keinen Hauptort erkennen lassen.

#### 10 Geographische Lageangabe:

Sie steht immer beim Hauptort. Bei Gemeinden, die keinen Hauptort besitzen, weil dieser de facto in einer Nachbargemeinde liegt, steht die Lageangabe in Grad, Minuten und Sekunden beim „formalen (virtuellen) Hauptort“ (siehe Punkt 9), das ist jene Ortschaft, die dem in der Nachbargemeinde gelegenen Hauptort räumlich am nächsten liegt.

## 11 Zählsprenkel und Zählbezirke:

**Zählsprenkel** (abgekürzt ZSP): Die Zählsprenkel stellen in territorialer Hinsicht die kleinsten Einheiten dar, für welche über die Zahl der Gebäude, Wohnungen, Haushalte und die Wohnbevölkerung hinausgehende Strukturdaten aus den Großzählungen vorliegen. Nicht jede Gemeinde ist in Zählsprenkel unterteilt. Demnach unterscheidet man Zählsprenkelgemeinden und Nichtzählsprenkelgemeinden. Aus praktischen Gründen kann man Nichtzählsprenkelgemeinden aber auch als einen, mit der Gemeinde identischen Zählsprenkel betrachten, der im vorliegenden Ortsverzeichnis ebenso wie der erste Zählsprenkel einer Zählsprenkelgemeinde mit 000 bezeichnet wird. Nur in Wien beginnen die Zählsprenkel (Zählgebiete) mit 010.

Es gibt zwei Arten von Zählsprenkelgemeinden und zwar die „**Echten Zählsprenkelgemeinden**“ und die „**Vereinigungsgemeinden**“. Ihre Entstehungsgeschichte spiegelt auch die Motive für die Einführung statistischer Zählsprenkel wider.

**Echte Zählsprenkelgemeinden:** Sie verdanken ihre Entstehung dem Wunsch, hinsichtlich der Wohnbevölkerung einigermaßen vergleichbar große Erhebungs- und Auswertungseinheiten zu erhalten. Es wurden daher mit Blickrichtung auf die jeweils kommende Volkszählung alle Gemeinden mit voraussichtlich mehr als 2.000 Einwohnern in Zählsprenkel gegliedert, deren durchschnittliche Einwohnerzahl bei 1.000 Personen bei einer Bandbreite von 300 bis 2.000 liegen durfte. Unter Berücksichtigung dieses statistischen Kriteriums kamen bei der Zählsprenkelbildung sachliche Kriterien zur Anwendung. Es wurden innerhalb der Gemeinde jene Gebiete als Zählsprenkel herausgehoben, die hinsichtlich ihrer Struktur, Entwicklung und Funktion in sich möglichst homogen waren.

*In Städten:*

Zentren, Wohngebiete verschiedenen Baualters und Bebauungstyps, industriell-gewerbliche Gebiete, landwirtschaftliche Randgebiete, charakteristische Mengungsgebiete bzw. Gebiete nach ihrer verkehrsmäßigen oder topographischen Lage.

*In ländlichen Räumen:*

Hier wurden dichter verbaute Zentralsprenkel locker verbauten Umgebungssprenkeln gegenübergestellt oder, wenn nur eine geschlossen verbaute Siedlung vorhanden ist, der alte Ortskern den übrigen Teilen der Siedlung. Gemeinden mit homogener Siedlungsstruktur wurden an geeigneten Linien wie Eisenbahnen, Straßen, Wegen, Flüssen oder Katastralgemeindengrenzen unterteilt.

**Vereinigungsgemeinden:** Zur Erhaltung der Vergleichbarkeit von Territorialeinheiten über längere Zeiträume hinweg wurden alle 1961 oder später noch selbständig gewesenen Gemeinden, die mit anderen zu größeren Gemeinden vereinigt wurden, als Zählsprenkel dieser größeren Gemeinden ausgewiesen. Sinngemäß gilt dies auch für größere Grenzänderungen. Naturgemäß konnte hier auf die Einwohnerzahl nicht Rücksicht genommen werden. Durch Vereinigung von echten Zählsprenkelgemeinden mit anderen entstanden auch Mischgemeinden.

Die Zählsprenkel der Zählsprenkelgemeinden und die Nichtzählsprenkelgemeinden bilden zusammen die Ebene der **Zählsprenkeleinheiten**.

Die Zählsprenkel Wiens werden als Zählgebiete bezeichnet.

**Zählbezirke** bzw. Statistische Bezirke (abgekürzt ZB) sind den Zählsprenkeln übergeordnete Territorialeinheiten, die aus einem oder mehreren Zählsprenkeln bestehen und nicht immer ein geschlossenes Siedlungsgebiet bilden müssen. Man kann drei Gruppen von Zählbezirken unterscheiden:

- Mit den Gemeinden identische Zählbezirke, wenn diese in maximal 10 Zählsprenkel untergliedert sind;
- Hilfseinheiten bei der Bezifferung solcher Gemeinden, die durch Gebietsänderung entstanden sind und mehr als 10 Zählsprenkel ausweisen, wobei sich diese strukturell aber nicht unterscheiden;
- Echte Zählbezirke, die sich durch Struktur und Funktion voneinander abheben, d.h. ähnlich strukturierte Zählsprenkel zusammenfassen (z.B. Altstadtbereich, Wohngebiete), oder die gemeindeinterne Verwaltungseinheiten darstellen (z.B. Gemeindebezirke) bzw. gebräuchliche und fallweise schematische Untergliederungen von Gemeinden repräsentieren.

**12 Kennziffern für die territorialen Gliederungen:**

Das Kennziffernsystem für die territorialen Gliederungen der Statistik Austria ist wie folgt aufgebaut:

- Die Bundesländer sind mit 1 bis 9 durchnummeriert, auf der Ebene der Politischen Bezirke beginnt die Nummerierung mit 01. Die Gerichtsbezirke sind innerhalb der Politischen Bezirke von 1 bis n durchnummeriert.
- Für die Gemeinden erfolgte die Vergabe der Kennziffern nach der alphabetischen Reihung der Bundesländer, innerhalb dieser nach Politischen Bezirken, wobei die Statutarstädte den PB vorangestellt wurden und weiter nach Gemeinden.
 

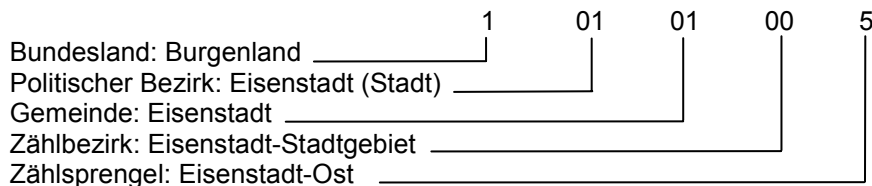
1. Stelle	Bundesland
2. und 3. Stelle	Statutarstadt oder Politischer Bezirk
4. und 5. Stelle	Gemeinde
6. und 7. Stelle	Zählbezirk
8. Stelle	Zählsprengel

Da die Bezifferung im Jahre 1971 erfolgte, kommen durch seither eingetretene Änderungen in der Verwaltungsgliederung oder der Namen bzw. aus EDV-technischen Gründen in Einzelfällen Abweichungen der Kennziffer von der alphabetischen Reihenfolge der Namen vor.

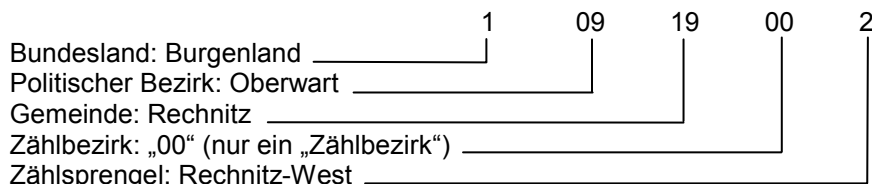
- Für die Zählbezirke beginnt die Nummerierung im Anschluss an die Gemeindekennziffer bei 00 und bei den Zählsprengeln mit 0.

In allen Fällen wird innerhalb der nächsthöheren Territorialeinheit nummeriert. Wichtig ist, dass die Kennziffern der Statutarstädte und Politischen Bezirke dreistellig, jene der Gemeinden fünfstellig, die der Zählbezirke siebenstellig und jene der Zählsprengel achtstellig sind. Zwei Beispiele mögen dies verdeutlichen:

*Beispiel 1:* Zählsprengel 5 im Zählbezirk 00 der Statutarstadt Eisenstadt



*Beispiel 2:* Zählsprengel 2 der Gemeinde Rechnitz



- Für die Ortschaften wurde eine EDV-Kennziffer vergeben, die keinen regionalen Bezug haben, sondern innerhalb Österreichs durchnummeriert wurden. Sofern Ortschaften zur Gänze in einen Zählsprengel fallen, steht die dreistellige Zählsprengelkennziffer daneben, haben sie hingegen Anteil an mehreren Zählsprengeln, so steht ein „X“.

**13 Flächenangaben und Katastralgemeinden:**

Das Ortsverzeichnis enthält für Bundesländer, Politische Bezirke, Gerichtsbezirke, Gemeinden und Katastralgemeinden Flächenangaben, die Unterlagen des Bundesamtes für Eich- und Vermessungsamtes entnommen sind.

**Katastralgemeinden** (abgekürzt KG): Sie stellen Untergliederungen der Bereiche der 41 Vermessungsämter dar. Alle Grundstücke sind innerhalb der Katastralgemeinden nummeriert. Grenzen von Politischen Gemeinden und Katastralgemeinden sollten einander grundsätzlich nicht schneiden, doch ergeben sich fallweise Ausnahmen, wenn Grenzänderungen vermessungstechnisch noch nicht aufgearbeitet sind.

Ein Zusammenhang zwischen Katastralgemeinden, Siedlungsgliederung und Zählsprengeln besteht nicht. So können Katastralgemeinden mit einer Ortschaft identisch sein, mehrere Ortschaften oder Teile von Ortschaften umfassen bzw. umgekehrt. Gleiches gilt in Bezug auf die Zählsprengel.

**14 Postleitzahlen:**

Das vorliegende Ortsverzeichnis enthält sowohl die Postleitzahl des jeweiligen Gemeindeamtes als auch alle in den Bereich der betreffenden Gemeinde fallenden Postleitzahlen. Ein Zusammenhang zwischen der Gliederung in Politische Gemeinden und Postbereiche besteht nicht. Im OVZ scheinen nur PLZ von **Zustellpostämtern** auf.

**15 Österreichische Karte 1:50 000 (abgekürzt ÖK 50):**

Es sind die Blattnummern jener Blätter angeführt, auf welchen die betroffene Gemeinde liegt. Eine Blattübersicht der insgesamt 213 Blätter bzw. der ab 2003 erscheinende Blattschnitt ist im Anhang enthalten. Zwischen Ortsverzeichnis und der ÖK 50 soll hinsichtlich Bestand und Schreibweise der Namen ein Gleichklang bestehen. Eine völlige Übereinstimmung ist allerdings nicht möglich, weil das Ortsverzeichnis nur alle zehn Jahre erscheint, die Blätter der ÖK aber in einem siebenjährigen Turnus revidiert werden. Überdies liegt es in der Natur der Karte, dass nur eine Auswahl von Namen darin enthalten sein kann, wenngleich die ÖK 50 einen hohen Prozentsatz aus dem Namensgut des Ortsverzeichnisses enthält.

**16 NUTS 3 Region:**

„NUTS“ ist die Abkürzung für „Nomenclature des unités territoriales statistiques“. Es handelt sich um eine hierarchisch aufgebaute, dreistufige territoriale Gliederung. Diese Systematik der Gebietseinheiten für die Statistik wurde vor mehr als 25 Jahren von Eurostat erarbeitet. Das Ziel bestand darin, die Aufgliederung der Gebietseinheiten zur Erstellung von Regionalstatistiken für die Europäische Union zu vereinheitlichen.

*(Verordnung (EG) Nr. 1059/2003 des Europäischen Parlaments und des Rates vom 26. Mai 2003 über die Schaffung einer gemeinsamen Klassifikation der Gebietseinheiten für die Statistik (NUTS)). (Amtsblatt Nr. L 154 vom 21/06/2003).*

Die Ebenen sind:

- NUTS 1 Regionen der Europäischen Gemeinschaft (West-, Ost-, Südösterreich)
- NUTS 2 Grundverwaltungseinheiten (Bundesländer)
- NUTS 3 Unterteilungen der Grundverwaltungseinheiten (35 Einheiten aus einem oder mehreren Politischen Bezirken)

Im Kopf jeder Gemeinde finden Sie den NUTS 3 Code, der angibt, zu welcher NUTS 3 Einheit die Gemeinde gehört, im Anhang eine Karte der NUTS-Gliederung Österreichs und eine Liste der NUTS 3 Einheiten.

**17 Höhenklassen :**

Das vorliegende Ortsverzeichnis enthält zweierlei Höhenangaben: Höhenklassen und Seehöhen. Jede Gemeinde wurde einer Höhenklasse zugeordnet, welche im Gemeindekopfteil ausgewiesen ist. Entsprechend der nachstehenden Übersicht wurden 9 Höhenklassen verwendet:

Höhenklasse	Bereich in Metern
1	bis 200
2	201 – 300
3	301 – 400
4	401 – 500
5	501 – 600
6	601 – 800
7	801 – 1.000
8	1.001 – 1.200
9	1.201 und darüber

**Definition und Feststellung der Höhenklasse:**

Die Höhenklasse einer Gemeinde ist jene Höhenstufe, die vom **Dauersiedlungsraum** der Gemeinde tatsächlich eingenommen wird. Die Höhenklasse einer Gemeinde wurde nach folgenden Regeln bestimmt:

- wenn mehr als 50% der Dauersiedlungen in **einer** Höhenklasse lagen;



- wenn in der betreffenden Höhenklasse zwar weniger als 50% der Gebäude lagen, diese jedoch vorherrschte und weitere Kriterien, wie die Höhe des Hauptortes, Verteilung der Wohnbevölkerung auf die Höhenklassen, die topographische Lage oder der Vergleich mit Nachbargemeinden dafür sprachen;
- im Zweifelsfall wurde die Lage der Gebäude durch händische Bearbeitung mit Hilfe der ÖK 1:50.000 festgestellt.

**18 Seehöhe:**

Für Siedlungsnamen (Ortschaftsbestandteile), die 1991 mehr als 5% der Wohnbevölkerung der Gemeinde umfassten, wurden die aus der Österreichischen Karte entnommenen oder daraus interpolierten Seehöhen ausgewiesen. Interpolierte Seehöhen sind auf 10m, fallweise auf 5m gerundet und in Klammer gesetzt.

**19 Gebäude insgesamt:**

Diese Spalte gibt die Gesamtzahl der Gebäude pro Ortschaft an. Gebäude sind freistehende oder – bei zusammenhängender Bauweise – klar gegeneinander abgegrenzte Baulichkeiten, deren verbaute Fläche mindestens 20m<sup>2</sup> beträgt. Ein Stiegenhaus in einer Wohnhausanlage bzw. eine Fabrikhalle gelten demnach als eigene Gebäude. Landwirtschaftliche Wirtschaftsgebäude und freistehende Privatgaragen wurden nicht gezählt.

**20 Gebäude mit Hauptwohnsitz:**

Sind solche, in denen zum Zeitpunkt der Großzählung 2001 mindestens 1 Person mit Hauptwohnsitz gemeldet war.

**21 Wohnungen:**

Diese Spalte enthält die Zahl der Wohnungen. Als Wohnung gilt ein Raum oder gelten mehrere Räume mit Nebenräumen, die eine in sich geschlossene Einheit bilden und mindestens mit Küche oder Kochnische ausgestattet sind.

**22 Haushalte:**

Einen Haushalt bilden alle Personen, die in einer Wohnung oder einer vergleichbaren Unterkunft mit Hauptwohnsitz leben.

**23 Wohnbevölkerung:**

Zur Wohnbevölkerung zählen alle Personen, die am 15. Mai 2001, dem Stichtag der Volkszählung, in der Gemeinde ihren Hauptwohnsitz hatten.

**24 Nebenwohnsitzfälle:**

Diese Spalte gibt die Zahl der Nebenwohnsitzfälle an. Von Nebenwohnsitz-„Fällen“ wird gesprochen, weil eine Person auch an mehreren Orten mit Nebenwohnsitz gemeldet sein kann, während jede Person nur einen einzigen Hauptwohnsitz haben darf.

**25 Arbeitsstätten:**

Eine „nichtlandwirtschaftliche“ Arbeitsstätte ist eine Erhebungseinheit, die über Name bzw. Bezeichnung und Anschrift verfügt, auf Dauer eingerichtet und in der mindestens eine Person erwerbstätig ist.

**26 Land- und Forstwirtschaftliche Betriebsstätten:**

Diese Spalte enthält die Zahl der land- und forstwirtschaftlichen Betriebe aus dem Land- und Forstwirtschaftlichen Betriebsregister.

## 2. Zum Änderungsverzeichnis

Während im Systematischen Verzeichnis sämtliche, der Statistik Austria bekannt gegebenen Änderungen, die Ortschaften und andere Siedlungsnamen betreffen, eingearbeitet sind, scheinen im **Änderungsverzeichnis** einerseits die Änderungen seit der letzten Großzählung 1991 – 1.1. 2001, andererseits sämtliche vom 2.1. 2001 bis zum Redaktionsschluss in Kraft getretenen Namens-, Status- und Gebietsänderungen (diese nur dann, wenn sich auch die Wohnbevölkerung geändert hat) einschließlich ihrer gesetzlichen Grundlagen auf.

## 3. Zum Alphabetischen Verzeichnis

Das alphabetische Verzeichnis bildet den dritten Abschnitt des Ortsverzeichnisses.

Den ersten Teil bildet die „**Übersicht der Politischen Bezirke, Gerichtsbezirke und Gemeinden**“ samt deren Kennziffern, den zweiten Teil die „**Übersicht aller Siedlungsnamen**“.

Für diese gilt: Links stehen die Namen, rechts die Kennziffern jener Gemeinden, in welchen der jeweilige Siedlungsname vorkommt. Ein Stern (\*) vor der Kennziffer bedeutet, dass bei diesem Siedlungsnamen statistische Angaben aus der Großzählung stehen. Scheint ein Name innerhalb einer Gemeinde mehrmals auf, so wird dies in Klammer angegeben.

Für die Alphabetisierung gelten folgende Regeln:

- Blanks und Sonderzeichen (Bindestrich) werden gleichgehalten und vor Buchstaben gereiht.
- Umlaute sind gleichrangig mit dem Selbstlaut, aus dem sie gebildet sind. Die Alphabetisierung erfolgt auf Grund des nachfolgenden Buchstaben.
  - Außerbergli
  - Äußere Ellmau
  - Außerfelden
- Das scharfe „ß“ wird wie „ss“ behandelt. Demgemäß erfolgt die Alphabetisierung auf Grund der nachfolgenden Buchstaben.
  - Strassbauern
  - Strassberghaus
  - Straßburg
  - Straßegg
  - Strassen
  - Straßnig
  - Strasswalchen
- Aufgrund der Bundeslandweise unterschiedlichen Handhabung des Namensbestandteils „Sankt“ wird in einigen Bundesländern „Sankt“ als „St.“ abgekürzt. Im alphabetischen Verzeichnis wurden alle Gemeinden, die mit „Sankt“ beginnen – egal, ob abgekürzt oder ausgeschrieben – unter „Sankt“ gereiht.

## 4. Zur Kartenübersicht „Österreichische Karte 1:50 000“ und zur „Karte der Gemeindegrenzen der Republik Österreich“

### Kartenübersicht der Österreichischen Karte 1:50 000

Die Karten 1:50.000 werden vom Bundesamt für Eich- und Vermessungswesen herausgegeben. Die von der Statistik erzeugten **Karten der Statistischen Zählsprengel und der Siedlungseinheiten** verwenden den gleichen Blattschnitt und die gleiche Nummerierung. Für dicht verbaute Stadtkerne existieren Vergrößerungen auf 1:25.000.

### Karte der Gemeindegrenzen der Republik Österreich

Diese Übersichtskarte beschränkt sich auf das im vorliegenden Heft behandelte Bundesland. Mit Hilfe der Kennziffern können Statutarstädte, Politische Bezirke und Gemeinden gefunden werden.

## 5. Kürzungsschlüssel für die Topographische Kennzeichnung und „Sonstige Kürzungen“

Es muss darauf verwiesen werden, dass nicht alle der angeführten Topographischen Kennzeichen und sonstigen Kürzungen im vorliegenden Band des Ortsverzeichnisses auftreten müssen.

### Topographische Kennzeichnung

Agh = Alpengasthaus, -wirthaus, -hotel	R = Rotte (Geb. in lockerer Anordnung ohne Rücksicht auf die Zahl)
Alm = Alm, Sennhütte	Ru = Ruine
Alpe = Alpe, Alphütte	Sa = Sanatorium, Heilstätte, Kurhaus, Kurheim, Spital
B = Wohnbaracke(n), Barackenlager	Sä = Säge, Sägemühle, Sägewerk
Bd = Bad, Badeort	Sb = Seilbahn, Sessellift (einschl. aller techn. Anlagen)
Bgw = Bergwerk	Schh = Schutzhütte, Schutzhaus
Burg = Burg, Feste	Schih = Schihütte, Schiheim
Camp = Campingplatz	Schl = Schloss
D = Dorf (geschlossener Ort mit 10 oder mehr Gebäuden)	Sdlg = Siedlung, Kolonie
E = Einzelhof, Einzelhaus, Einöde, Einschicht (1 oder 2 benachbarte Gebäude, nicht jedoch Guts- oder Meierhöfe: siehe Mh)	Sgr = Sandgrube, Schottergrube
Fbk = Fabrik, Industrieanlage	St = Stadt (wenn keine Stadtteile angeführt sind)
Fhei = Ferienheim, Jugendheim, Jugendherberge, Erholungsheim (für Gesunde)	Stbr = Steinbruch
Gh = Gasthaus, Wirthaus	Stt = Stadtteil
Hgr = Häusergruppe	V = Vorsäße
Hot = Hotel, Motel, Pension	W = Weiler (3 bis 9 Gebäude in engerer Lage)
Indz = Industriezone	We = Wochenendhaus(siedlung), Sommerhaus (siedlung), Ferienhaus(siedlung)
Jh = Jagdhaus, Forsthaus, Hegerhaus	Wk = Werk: Anlage der Ver- oder Entsorgung (ausgenommen Kraftwerke – siehe Kwk) Heizwerk, Umspannwerk, Kläranlage, Müllverbrennungsanlage
Jhtt = Jagd-, Forst-, Holzknecht-, Waldaufseher-Hütte, Holzstube	Z = Zollwachhaus, -hütte, Gebäudegruppe, die der Zollabfertigung dient
Ki = Kirche, Kapelle, Bergkirche, Bergkapelle	Zgl = Ziegelei, Ziegelwerk, Ziegelofen, Ziegelgrube
Kl = Kloster, Stift	ZH = Zerstreute Häuser (Gebäude, die über ein großes Gebiet verstreut liegen ohne Rücksicht auf derer Anzahl)
Krwk = Kraftwerk (Anlage zur Stromerzeugung: Dampf-, Elektrizitäts-, Wasserkraftwerk)	
Ks = Kaserne, Militärlager	
M = Hauptort einer Marktgemeinde	
Mh = Meierhof, Gutshof	
Mü = Mühle, Hammerwerk	

### Sonstige Kürzungen

ADV = Automationsunterstützte Daten-Verarbeitung	ÖK50 = Österreichische Karte 1:50 000
GB = Gerichtsbezirke	OVZ = Ortsverzeichnis
Gem = Gemeinde, Ortsgemeinde	PB = Politischer Bezirk
ha = Hektar	SS = Statutarstadt, Stadt mit eigenem Statut
KG = Katastralgemeinde	ST = Stadtgemeinde
M = Marktgemeinde	ZB = Zählbezirk, Statistischer Bezirk
O = Ortschaft	ZSP = Zählsprengel; in Wien Zählgebiet





# Landesübersicht

## Landesübersicht

L a u f e n d e N r	Politischer Bezirk Gerichtsbezirk	Zahl der								
		Gerichts- bezirke	Ortsgemeinden		Zähl- sprengel- gemeinden 3)	Gemeinden mit echten Zählbezir- ken	Sprengel der Zählsprengel- gemeinden 4)	Nichtzähl- sprengel- gemeinden 3)	Einheiten auf Zähl- sprengel- ebene 4)	
			insge- samt	darunter						
				Markt- gemeinden						Stadt- gemeinden
1	2	3	4	5	6	7	8	9	10	

1	<b>Eisenstadt(Stadt)<sup>1)</sup></b>	<b>1</b>	<b>1</b>	<b>-</b>	<b>1</b>	<b>1</b>	<b>1</b>	<b>11</b>	<b>-</b>	<b>11</b>
2	<b>Rust(Stadt)<sup>1)</sup></b>	<b>1</b>	<b>1</b>	<b>-</b>	<b>1</b>	<b>-</b>	<b>-</b>	<b>-</b>	<b>1</b>	<b>1</b>
3	<b>Eisenstadt-Umgebung<sup>1)</sup></b>	<b>1</b>	<b>23</b>	<b>9</b>	<b>2</b>	<b>6</b>	<b>-</b>	<b>6</b>	<b>17</b>	<b>23</b>
4	<b>Güssing<sup>2)</sup></b>	<b>1</b>	<b>28</b>	<b>8</b>	<b>1</b>	<b>11</b>	<b>-</b>	<b>31</b>	<b>17</b>	<b>48</b>
5	<b>Jennersdorf<sup>2)</sup></b>	<b>1</b>	<b>12</b>	<b>7</b>	<b>1</b>	<b>10</b>	<b>-</b>	<b>21</b>	<b>2</b>	<b>23</b>
6	<b>Mattersburg<sup>2)</sup></b>	<b>1</b>	<b>19</b>	<b>5</b>	<b>1</b>	<b>9</b>	<b>-</b>	<b>12</b>	<b>10</b>	<b>22</b>
7	<b>Neusiedl am See<sup>2)</sup></b>	<b>1</b>	<b>27</b>	<b>10</b>	<b>2</b>	<b>15</b>	<b>-</b>	<b>18</b>	<b>12</b>	<b>30</b>
8	<b>Oberpullendorf<sup>2)</sup></b>	<b>1</b>	<b>28</b>	<b>13</b>	<b>1</b>	<b>17</b>	<b>-</b>	<b>39</b>	<b>11</b>	<b>50</b>
9	<b>Oberwart<sup>2)</sup></b>	<b>1</b>	<b>32</b>	<b>10</b>	<b>3</b>	<b>23</b>	<b>-</b>	<b>69</b>	<b>9</b>	<b>78</b>
10	<b>Landessumme</b>	<b>9</b>	<b>171</b>	<b>62</b>	<b>13</b>	<b>92</b>	<b>1</b>	<b>207</b>	<b>79</b>	<b>286</b>

- 1) Die Landeshauptstadt Eisenstadt, die Statutarstadt Rust und die Gemeinden des Politischen Bezirkes Eisenstadt-Umgebung bilden zusammen den Sprengel des Bezirkesgerichtes Eisenstadt.
- 2) Zugleich Gerichtsbezirk
- 3) Die Summe der in Spalte 6 und 9 angeführten Gemeinden ergibt die in Spalte 3 angeführte Gesamtzahl der Ortsgemeinden.
- 4) Die Spalte 8 enthält die Gesamtzahl der Sprengel der Zählsprengelgemeinden (Spalte 6), das sind alle Gemeinden, die aus mindestens zwei Zählsprengel bestehen; die Spalte 10 enthält die Summe aus den in Spalte 8 angeführten Zählsprengeln und den Nichtzählsprengelgemeinden (Spalte 9); (man kann letztere so betrachten, als ob sie aus nur einem einzigen Zählsprengel bestünden). Da es sich streng genommen nicht nur um Zählsprengel handelt, ist es besser, von „Einheiten auf Zählsprengelzebene“ zu sprechen.

### Landesübersicht

Zahl der		Fläche in ha	Gebäude		Wohnbevölkerung		Einwohner auf 1 km <sup>2</sup>	L a u f e n d e N r ·
Ort- schaften	Katastral- gemeinden		2001	1991	2001	1991		
11	12	13	14	15	16	17	18	
<b>3</b>	<b>5</b>	<b>4.290,98</b>	<b>3.304</b>	<b>2.737</b>	<b>11.334</b>	<b>10.349</b>	<b>264</b>	<b>1</b>
<b>1</b>	<b>1</b>	<b>2.000,96</b>	<b>1.182</b>	<b>1.143</b>	<b>1.714</b>	<b>1.696</b>	<b>86</b>	<b>2</b>
<b>23</b>	<b>23</b>	<b>45.314,19</b>	<b>18.043</b>	<b>16.270</b>	<b>38.752</b>	<b>36.096</b>	<b>86</b>	<b>3</b>
<b>58</b>	<b>58</b>	<b>48.543,58</b>	<b>10.994</b>	<b>9.914</b>	<b>27.199</b>	<b>27.977</b>	<b>56</b>	<b>4</b>
<b>35</b>	<b>33</b>	<b>25.335,26</b>	<b>6.963</b>	<b>6.296</b>	<b>17.933</b>	<b>18.045</b>	<b>71</b>	<b>5</b>
<b>21</b>	<b>24</b>	<b>23.784,34</b>	<b>14.519</b>	<b>13.167</b>	<b>37.446</b>	<b>35.075</b>	<b>157</b>	<b>6</b>
<b>29</b>	<b>28</b>	<b>103.864,87</b>	<b>20.946</b>	<b>18.606</b>	<b>51.730</b>	<b>49.397</b>	<b>50</b>	<b>7</b>
<b>65</b>	<b>64</b>	<b>70.149,03</b>	<b>17.118</b>	<b>15.956</b>	<b>38.096</b>	<b>38.462</b>	<b>54</b>	<b>8</b>
<b>93</b>	<b>92</b>	<b>73.262,41</b>	<b>21.334</b>	<b>19.440</b>	<b>53.365</b>	<b>53.783</b>	<b>73</b>	<b>9</b>
<b>328</b>	<b>328</b>	<b>396.545,62</b>	<b>114.403</b>	<b>103.529</b>	<b>277.569</b>	<b>270.880</b>	<b>70</b>	<b>10</b>





# Ortsverzeichnis



## Eisenstadt(Stadt)

Gemeindenname OKZ   Ortschaftsname	ZB ZSP	Gebäude insges.	Geb.mit Haupt- wohnsitz	Wohnun- gen	Haus- halte	Wohn- bevölk.	Neben- wohnsitz- fälle	Ar- beits- stätten	L + F Betr.- stätten	
<b>Burgenland</b>										
<b>1</b>	<b>X</b>	<b>114.403</b>	<b>87.393</b>	<b>126.269</b>	<b>106.307</b>	<b>277.569</b>	<b>32.253</b>	<b>12.625</b>	<b>30.889</b>	
Fläche: 396.545,62 ha										
<b>Eisenstadt(Stadt)</b>										
<b>101</b>	<b>X</b>	<b>3.304</b>	<b>2.590</b>	<b>5.399</b>	<b>4.894</b>	<b>11.334</b>	<b>1.140</b>	<b>1.089</b>	<b>472</b>	
Fläche: 4.290,98 ha										
Gerichtsbezirke:										
<b>Eisenstadt(Stadt)</b>										
<b>101 1</b>	<b>X</b>	<b>3.304</b>	<b>2.590</b>	<b>5.399</b>	<b>4.894</b>	<b>11.334</b>	<b>1.140</b>	<b>1.089</b>	<b>472</b>	
Gemeinden: Eisenstadt Fläche: 4.290,98 ha										
<b>Eisenstadt SS</b>										
<b>101 01</b>	<b>X</b>	<b>3.304</b>	<b>2.590</b>	<b>5.399</b>	<b>4.894</b>	<b>11.334</b>	<b>1.140</b>	<b>1.089</b>	<b>472</b>	
Gerichtsbezirk: Eisenstadt(Stadt) Fläche: 4.290,98 ha Katastralgemeinden: Eisenstadt 1.841,98 ha, Kleinhöflein im Burgenland 1.018,28 ha, Oberberg-Eisenstadt 16,44 ha, St. Georgen 1.412,68 ha, Unterberg-Eisenstadt 1,60 ha Postleitzahl: 7000 Österr. Karte: 77, 78 Höhenklasse: 1 NUTS 3-Code: AT112										
<b>00001 Eisenstadt St 182</b>	<b>X</b>	<b>2.131</b>	<b>1.606</b>	<b>3.761</b>	<b>3.367</b>	<b>7.462</b>	<b>883</b>	<b>960</b>	<b>146</b>	
<b>(47°50'39",16°31'34")</b>	<b>000</b>	<b>143</b>	<b>84</b>	<b>224</b>	<b>163</b>	<b>343</b>	<b>85</b>	<b>220</b>	<b>17</b>	
	<b>001</b>	<b>207</b>	<b>133</b>	<b>328</b>	<b>304</b>	<b>658</b>	<b>63</b>	<b>143</b>	<b>25</b>	
	<b>002</b>	<b>301</b>	<b>218</b>	<b>363</b>	<b>319</b>	<b>817</b>	<b>151</b>	<b>119</b>	<b>21</b>	
	<b>003</b>	<b>136</b>	<b>75</b>	<b>122</b>	<b>102</b>	<b>211</b>	<b>34</b>	<b>126</b>	<b>10</b>	
	<b>004</b>	<b>345</b>	<b>298</b>	<b>350</b>	<b>326</b>	<b>804</b>	<b>74</b>	<b>35</b>	<b>11</b>	
	<b>005</b>	<b>260</b>	<b>221</b>	<b>784</b>	<b>733</b>	<b>1.615</b>	<b>119</b>	<b>37</b>	<b>18</b>	
	<b>006</b>	<b>182</b>	<b>89</b>	<b>205</b>	<b>197</b>	<b>466</b>	<b>24</b>	<b>176</b>	<b>9</b>	
	<b>007</b>	<b>321</b>	<b>279</b>	<b>440</b>	<b>410</b>	<b>973</b>	<b>92</b>	<b>45</b>	<b>16</b>	
	<b>008</b>	<b>149</b>	<b>131</b>	<b>146</b>	<b>138</b>	<b>369</b>	<b>57</b>	<b>21</b>	<b>1</b>	
	<b>009</b>	<b>87</b>	<b>78</b>	<b>799</b>	<b>675</b>	<b>1.206</b>	<b>184</b>	<b>38</b>	<b>18</b>	
Franziskaner Kloster Kl, Gloriette E, Neuhof E, Oberberg Stt, Sankt Martin Kaserne Ks, Schloss Esterhazy Schl, Siegendorfer Straße ZH										
00002	Kleinhöflein im Burgenland D 223	020	505	385	826	792	1.870	155	84	108
00003	Sankt Georgen am Leithagebirge D 160	010	668	599	812	735	2.002	102	45	218
Eisernes Tor Jh, Rochuskapelle Ki, Wilder Jäger Jh										
<b>Zählsprengelübersicht:</b>										
<b>Eisenstadt-Stadtgebiet</b>	<b>00</b>	<b>2.131</b>	<b>1.606</b>	<b>3.761</b>	<b>3.367</b>	<b>7.462</b>	<b>883</b>	<b>960</b>	<b>146</b>	
Eisenstadt-Zentrum-Nord	000	143	84	224	163	343	85	220	17	
Eisenstadt-Zentrum-Süd	001	207	133	328	304	658	63	143	25	
Zentrum-West-Oberberg	002	301	218	363	319	817	151	119	21	
Zentrum-Ost-Landhaus	003	136	75	122	102	211	34	126	10	
Eisenstadt-Nord	004	345	298	350	326	804	74	35	11	
Eisenstadt-Ost	005	260	221	784	733	1.615	119	37	18	
Eisenstadt-Süd	006	182	89	205	197	466	24	176	9	

### Eisenstadt(Stadt)

Gemeindenname OKZ    Ortschaftsname	ZB ZSP	Gebäude insges.	Geb.mit Haupt- wohnsitz	Wohnun- gen	Haus- halte	Wohn- bevölk.	Neben- wohnsitz- fälle	Ar- beits- stätten	L + F Betr.- stätten
Eisenstadt-W-Lahmäcker	007	321	279	440	410	973	92	45	16
Eisenstadt-Gloriette	008	149	131	146	138	369	57	21	1
Eisenstadt-Bahnstraße	009	87	78	799	675	1.206	184	38	18
<b>St.Georgen am Leithagebge</b>	<b>01</b>	<b>668</b>	<b>599</b>	<b>812</b>	<b>735</b>	<b>2.002</b>	<b>102</b>	<b>45</b>	<b>218</b>
St.Georgen am Leithageb.	010	668	599	812	735	2.002	102	45	218
<b>Kleinhöflein im Bgl.</b>	<b>02</b>	<b>505</b>	<b>385</b>	<b>826</b>	<b>792</b>	<b>1.870</b>	<b>155</b>	<b>84</b>	<b>108</b>
Kleinhöflein im Bgl.	020	505	385	826	792	1.870	155	84	108

## Rust(Stadt)

Gemeindename OKZ   Ortschaftsname	ZB ZSP	Gebäude insges.	Geb.mit Haupt- wohnsitz	Wohnun- gen	Haus- halte	Wohn- bevölk.	Neben- wohnsitz- fälle	Ar- beits- stätten	L + F Betr.- stätten
--------------------------------------	-----------	--------------------	-------------------------------	----------------	----------------	------------------	------------------------------	--------------------------	----------------------------

### Rust(Stadt)

<b>102</b>	<b>X</b>	<b>1.182</b>	<b>566</b>	<b>1.270</b>	<b>721</b>	<b>1.714</b>	<b>516</b>	<b>130</b>	<b>169</b>
------------	----------	--------------	------------	--------------	------------	--------------	------------	------------	------------

Fläche: 2.000,96 ha

Gerichtsbezirke:

#### Eisenstadt(Rust)

**102 1**

Gemeinden: Rust

Fläche: 2.000,96 ha

<b>X</b>	<b>1.182</b>	<b>566</b>	<b>1.270</b>	<b>721</b>	<b>1.714</b>	<b>516</b>	<b>130</b>	<b>169</b>
----------	--------------	------------	--------------	------------	--------------	------------	------------	------------

### Rust SS

<b>102 01</b>	<b>000</b>	<b>1.182</b>	<b>566</b>	<b>1.270</b>	<b>721</b>	<b>1.714</b>	<b>516</b>	<b>130</b>	<b>169</b>
---------------	------------	--------------	------------	--------------	------------	--------------	------------	------------	------------

Gerichtsbezirk: Eisenstadt(Rust)

Fläche: 2.000,96 ha

Katastralgemeinden: Rust 2.000,96 ha

Postleitzahl: 7071

Österr. Karte: 78

Höhenklasse: 1

NUTS 3-Code: AT112

<b>00004 Rust St 123 (47°48'01",16°40'39")</b>	<b>000</b>	<b>1.182</b>	<b>566</b>	<b>1.270</b>	<b>721</b>	<b>1.714</b>	<b>516</b>	<b>130</b>	<b>169</b>
--	------------	--------------	------------	--------------	------------	--------------	------------	------------	------------

Ruster Bucht We

#### Zählsprenkelübersicht:

Rust	000	1.182	566	1.270	721	1.714	516	130	169
------	-----	-------	-----	-------	-----	-------	-----	-----	-----

### Eisenstadt-Umgebung

Gemeindenname OKZ Ortschaftsname	ZB ZSP	Gebäude insges.	Geb.mit Haupt- wohnsitz	Wohnun- gen	Haus- halte	Wohn- bevölk.	Neben- wohnsitz- fälle	Ar- beits- stätten	L + F Betr.- stätten
-------------------------------------	-----------	--------------------	-------------------------------	----------------	----------------	------------------	------------------------------	--------------------------	----------------------------

#### Eisenstadt-Umgebung

**103** **X 18.043 12.903 19.607 15.523 38.752 4.382 1.472 4.156**

Fläche: 45.314,19 ha

Gerichtsbezirke:

**Eisenstadt(Land)**

**103 1** **X 18.043 12.903 19.607 15.523 38.752 4.382 1.472 4.156**

Gemeinden: Breitenbrunn, Donnerskirchen, Großhöflein, Hornstein, Klängenbach, Leithaprodersdorf, Loretto, Mörbisch am See, Müllendorf, Neufeld an der Leitha, Oggau am Neusiedler See, Oslip, Purbach am Neusiedler See, Sankt Margarethen im Burgenland, Schützen am Gebirge, Siegendorf, Steinbrunn, Stotzing, Trausdorf an der Wulka, Wimpassing an der Leitha, Wulkaprodersdorf, Zaggersdorf, Zillingtal

Fläche: 45.314,19 ha

#### Breitenbrunn M

**103 01** **000 984 620 1.061 719 1.702 483 100 295**

Gerichtsbezirk: Eisenstadt(Land)

Fläche: 2.575,11 ha

Katastralgemeinden: Breitenbrunn 2.575,11 ha

Postleitzahl: 7091

Österr. Karte: 78

Höhenklasse: 1

NUTS 3-Code: AT112

**00005 Breitenbrunn M 136** **000 984 620 1.061 719 1.702 483 100 295**  
**(47°56'36",16°44'01")**

Florianikapelle Ki, Pußtasiedlung Sdlg

**Zählsprengelübersicht:**

Breitenbrunn **000 984 620 1.061 719 1.702 483 100 295**

#### Donnerskirchen M

**103 02** **000 784 598 818 672 1.649 260 62 282**

Gerichtsbezirk: Eisenstadt(Land)

Fläche: 3.387,48 ha

Katastralgemeinden: Donnerskirchen 3.387,48 ha

Postleitzahl: 7082

Österr. Karte: 78

Höhenklasse: 1

NUTS 3-Code: AT112

**00006 Donnerskirchen M 193** **000 784 598 818 672 1.649 260 62 282**  
**(47°54'00",16°38'27")**

Seehof W, Seemühle Jh

**Zählsprengelübersicht:**

Donnerskirchen **000 784 598 818 672 1.649 260 62 282**

## Eisenstadt-Umgebung

Gemeindenname OKZ    Ortschaftsname	ZB ZSP	Gebäude insges.	Geb.mit Haupt- wohnsitz	Wohnun- gen	Haus- halte	Wohn- bevölk.	Neben- wohnsitz- fälle	Ar- beits- stätten	L + F Betr.- stätten
<b>Großhöflein M</b>									
<b>103 03</b>	<b>000</b>	<b>669</b>	<b>602</b>	<b>762</b>	<b>700</b>	<b>1.853</b>	<b>104</b>	<b>60</b>	<b>235</b>
Gerichtsbezirk: Eisenstadt(Land) Fläche: 1.425,28 ha Katastralgemeinden: Großhöflein 1.425,28 ha Postleitzahl: 7051 Österr. Karte: 77 Höhenklasse: 1 NUTS 3-Code: AT112									
<b>00007 Großhöflein M 194 (47°50'00",16°29'00")</b>	<b>000</b>	<b>669</b>	<b>602</b>	<b>762</b>	<b>700</b>	<b>1.853</b>	<b>104</b>	<b>60</b>	<b>235</b>
Gloriette Ru									
<b>Zählsprengelübersicht:</b>									
Großhöflein	000	669	602	762	700	1.853	104	60	235
<hr/>									
<b>Hornstein M</b>									
<b>103 04</b>	<b>X</b>	<b>1.859</b>	<b>1.007</b>	<b>1.947</b>	<b>1.153</b>	<b>2.640</b>	<b>385</b>	<b>133</b>	<b>78</b>
Gerichtsbezirk: Eisenstadt(Land) Fläche: 3.706,99 ha Katastralgemeinden: Hornstein 3.706,99 ha Postleitzahlen: Gemeindeamt: 7053 weitere: 2491 Österr. Karte: 77 Höhenklasse: 2 NUTS 3-Code: AT112									
<b>00008 Hornstein / Vorištan M 273 (47°52'52",16°26'46")</b>	<b>X</b>	<b>1.859</b>	<b>1.007</b>	<b>1.947</b>	<b>1.153</b>	<b>2.640</b>	<b>385</b>	<b>133</b>	<b>78</b>
	<b>000</b>	<b>368</b>	<b>294</b>	<b>401</b>	<b>339</b>	<b>771</b>	<b>42</b>	<b>55</b>	<b>38</b>
	<b>001</b>	<b>1.491</b>	<b>713</b>	<b>1.546</b>	<b>814</b>	<b>1.869</b>	<b>343</b>	<b>78</b>	<b>40</b>
Neumeierhof Mh, Seesiedlung We									
<b>Zählsprengelübersicht:</b>									
Hornstein-Zentrum	000	368	294	401	339	771	42	55	38
Hornstein-Zentrum-Umg.	001	1.491	713	1.546	814	1.869	343	78	40
<hr/>									
<b>Klingenbach</b>									
<b>103 05</b>	<b>000</b>	<b>482</b>	<b>405</b>	<b>526</b>	<b>468</b>	<b>1.189</b>	<b>82</b>	<b>40</b>	<b>71</b>
Gerichtsbezirk: Eisenstadt(Land) Fläche: 482,46 ha Katastralgemeinden: Klingenbach 482,46 ha Postleitzahl: 7013 Österr. Karte: 77, 78, 107 Höhenklasse: 2 NUTS 3-Code: AT112									
<b>00009 Klingenbach / Klimpuh D 233 (47°45'16",16°32'24")</b>	<b>000</b>	<b>482</b>	<b>405</b>	<b>526</b>	<b>468</b>	<b>1.189</b>	<b>82</b>	<b>40</b>	<b>71</b>
Grenzzollamt Klingenbach Z									



## Eisenstadt-Umgebung

Gemeindenname OKZ    Ortschaftsname	ZB ZSP	Gebäude insges.	Geb.mit Haupt- wohnsitz	Wohnun- gen	Haus- halte	Wohn- bevölk.	Neben- wohnsitz- fälle	Ar- beits- stätten	L + F Betr.- stätten
<b>Zählsprengelübersicht:</b>									
Klingenbach	000	482	405	526	468	1.189	82	40	71
<hr/>									
<b>Leithaprodersdorf</b>									
<b>103 06</b>	<b>000</b>	<b>359</b>	<b>325</b>	<b>350</b>	<b>336</b>	<b>1.181</b>	<b>36</b>	<b>39</b>	<b>111</b>
Gerichtsbezirk: Eisenstadt(Land) Fläche: 1.894,67 ha Katastralgemeinden: Leithaprodersdorf 1.894,67 ha Postleitzahl: 2443 Österr. Karte: 77 Höhenklasse: 1 NUTS 3-Code: AT112									
<b>00010 Leithaprodersdorf D 196 (47°56'15",16°28'41")</b>	<b>000</b>	<b>359</b>	<b>325</b>	<b>350</b>	<b>336</b>	<b>1.181</b>	<b>36</b>	<b>39</b>	<b>111</b>
Dreifaltigkeitskapelle Ki									
<b>Zählsprengelübersicht:</b>									
Leithaprodersdorf	000	359	325	350	336	1.181	36	39	111
<hr/>									
<b>Loretto M</b>									
<b>103 20</b>	<b>000</b>	<b>285</b>	<b>135</b>	<b>281</b>	<b>146</b>	<b>363</b>	<b>3</b>	<b>22</b>	<b>13</b>
Gerichtsbezirk: Eisenstadt(Land) Fläche: 238,06 ha Katastralgemeinden: Loretto 238,06 ha Postleitzahl: 2443 Österr. Karte: 77 Höhenklasse: 2 NUTS 3-Code: AT112									
<b>00011 Loretto M 218 (47°54'55",16°31'00")</b>	<b>000</b>	<b>285</b>	<b>135</b>	<b>281</b>	<b>146</b>	<b>363</b>	<b>3</b>	<b>22</b>	<b>13</b>
Esterhazysche Waldrandsiedlung We (300)									
<b>Zählsprengelübersicht:</b>									
Loretto	000	285	135	281	146	363	3	22	13
<hr/>									
<b>Mörbisch am See</b>									
<b>103 07</b>	<b>X</b>	<b>925</b>	<b>696</b>	<b>1.029</b>	<b>949</b>	<b>2.323</b>	<b>195</b>	<b>114</b>	<b>516</b>
Gerichtsbezirk: Eisenstadt(Land) Fläche: 2.805,10 ha Katastralgemeinden: Mörbisch am See 2.805,10 ha Postleitzahl: 7072 Österr. Karte: 78, 108 Höhenklasse: 1 NUTS 3-Code: AT112									
<b>00013 Mörbisch am See D 122 (47°45'01",16°40'01")</b>	<b>X</b>	<b>925</b>	<b>696</b>	<b>1.029</b>	<b>949</b>	<b>2.323</b>	<b>195</b>	<b>114</b>	<b>516</b>
	<b>000</b>	<b>279</b>	<b>206</b>	<b>311</b>	<b>288</b>	<b>664</b>	<b>43</b>	<b>50</b>	<b>149</b>
	<b>001</b>	<b>646</b>	<b>490</b>	<b>718</b>	<b>661</b>	<b>1.659</b>	<b>152</b>	<b>64</b>	<b>367</b>

## Eisenstadt-Umgebung

Gemeindename OKZ    Ortschaftsname	ZB ZSP	Gebäude insges.	Geb.mit Haupt- wohnsitz	Wohnun- gen	Haus- halte	Wohn- bevölk.	Neben- wohnsitz- fälle	Ar- beits- stätten	L + F Betr.- stätten
<b>Zählsprengelübersicht:</b>									
Mörbisch-Zentrum	000	279	206	311	288	664	43	50	149
Mörbisch-Umgebung	001	646	490	718	661	1.659	152	64	367
<hr/>									
<b>Müllendorf</b>									
<b>103 08</b>	<b>000</b>	<b>511</b>	<b>417</b>	<b>545</b>	<b>477</b>	<b>1.229</b>	<b>131</b>	<b>39</b>	<b>141</b>
Gerichtsbezirk: Eisenstadt(Land) Fläche: 1.279,54 ha Katastralgemeinden: Müllendorf 1.279,54 ha Postleitzahl: 7052 Österr. Karte: 77 Höhenklasse: 2 NUTS 3-Code: AT112									
<b>00014 Müllendorf D 232</b> <b>(47°50'41",16°27'34")</b>	<b>000</b>	<b>511</b>	<b>417</b>	<b>545</b>	<b>477</b>	<b>1.229</b>	<b>131</b>	<b>39</b>	<b>141</b>
Sankt Georgkapelle Ki									
<b>Zählsprengelübersicht:</b>									
Müllendorf	000	511	417	545	477	1.229	131	39	141
<hr/>									
<b>Neufeld an der Leitha ST</b>									
<b>103 09</b>	<b>X</b>	<b>1.115</b>	<b>721</b>	<b>1.563</b>	<b>1.309</b>	<b>2.948</b>	<b>353</b>	<b>137</b>	<b>32</b>
Gerichtsbezirk: Eisenstadt(Land) Fläche: 424,19 ha Katastralgemeinden: Neufeld an der Leitha 424,19 ha Postleitzahl: 2491 Österr. Karte: 77 Höhenklasse: 2 NUTS 3-Code: AT112									
<b>00015 Neufeld an der Leitha St</b> <b>231</b> <b>(47°52'03",16°22'41")</b>	<b>X</b>	<b>1.115</b>	<b>721</b>	<b>1.563</b>	<b>1.309</b>	<b>2.948</b>	<b>353</b>	<b>137</b>	<b>32</b>
	<b>000</b>	<b>177</b>	<b>135</b>	<b>366</b>	<b>358</b>	<b>709</b>	<b>68</b>	<b>61</b>	<b>25</b>
	<b>001</b>	<b>938</b>	<b>586</b>	<b>1.197</b>	<b>951</b>	<b>2.239</b>	<b>285</b>	<b>76</b>	<b>7</b>
<b>Zählsprengelübersicht:</b>									
Neufeld-Zentrum	000	177	135	366	358	709	68	61	25
Neufeld-Zentrum-Umgebung	001	938	586	1.197	951	2.239	285	76	7
<hr/>									
<b>Oggau am Neusiedler See M</b>									
<b>103 10</b>	<b>000</b>	<b>686</b>	<b>582</b>	<b>760</b>	<b>699</b>	<b>1.811</b>	<b>136</b>	<b>52</b>	<b>369</b>
Gerichtsbezirk: Eisenstadt(Land) Fläche: 5.219,26 ha Katastralgemeinden: Oggau 5.219,26 ha Postleitzahl: 7063 Österr. Karte: 78 Höhenklasse: 1 NUTS 3-Code: AT112									
<b>00016 Oggau am Neusiedler See</b>	<b>000</b>	<b>686</b>	<b>582</b>	<b>760</b>	<b>699</b>	<b>1.811</b>	<b>136</b>	<b>52</b>	<b>369</b>

## Eisenstadt-Umgebung

Gemeindenname OKZ    Ortschaftsname	ZB ZSP	Gebäude insges.	Geb.mit Haupt- wohnsitz	Wohnun- gen	Haus- halte	Wohn- bevölk.	Neben- wohnsitz- fälle	Ar- beits- stätten	L + F Betr.- stätten
--	-----------	--------------------	-------------------------------	----------------	----------------	------------------	------------------------------	--------------------------	----------------------------

**M 130**  
**(47°49'54",16°39'51")**

Rosaliakapelle Ki

### Zählsprengelübersicht:

Oggau	000	686	582	760	699	1.811	136	52	369
-------	-----	-----	-----	-----	-----	-------	-----	----	-----

### Oslip

<b>103 11</b>	<b>000</b>	<b>551</b>	<b>459</b>	<b>571</b>	<b>509</b>	<b>1.323</b>	<b>160</b>	<b>42</b>	<b>181</b>
---------------	------------	------------	------------	------------	------------	--------------	------------	-----------	------------

Gerichtsbezirk: Eisenstadt(Land)  
 Fläche: 1.783,26 ha  
 Katastralgemeinden: Oslip 1.783,26 ha  
 Postleitzahl: 7064  
 Österr. Karte: 77, 78  
 Höhenklasse: 1  
 NUTS 3-Code: AT112

<b>00017 Oslip / Uzlop D 133</b>	<b>000</b>	<b>551</b>	<b>459</b>	<b>571</b>	<b>509</b>	<b>1.323</b>	<b>160</b>	<b>42</b>	<b>181</b>
<b>(47°50'00",16°37'02")</b>									

Cselleymühle E, Osliper Meierhof Mh

### Zählsprengelübersicht:

Oslip	000	551	459	571	509	1.323	160	42	181
-------	-----	-----	-----	-----	-----	-------	-----	----	-----

### Purbach am Neusiedler See ST

<b>103 12</b>	<b>X</b>	<b>1.095</b>	<b>870</b>	<b>1.346</b>	<b>1.055</b>	<b>2.570</b>	<b>507</b>	<b>120</b>	<b>455</b>
---------------	----------	--------------	------------	--------------	--------------	--------------	------------	------------	------------

Gerichtsbezirk: Eisenstadt(Land)  
 Fläche: 4.584,30 ha  
 Katastralgemeinden: Purbach am Neusiedlersee 4.584,30 ha  
 Postleitzahl: 7083  
 Österr. Karte: 78  
 Höhenklasse: 1  
 NUTS 3-Code: AT112

<b>00018 Purbach am Neusiedler</b>	<b>X</b>	<b>1.095</b>	<b>870</b>	<b>1.346</b>	<b>1.055</b>	<b>2.570</b>	<b>507</b>	<b>120</b>	<b>455</b>
<b>See St 128</b>									
<b>(47°54'52",16°41'32")</b>	<b>000</b>	<b>219</b>	<b>168</b>	<b>242</b>	<b>206</b>	<b>471</b>	<b>66</b>	<b>50</b>	<b>107</b>
	<b>001</b>	<b>876</b>	<b>702</b>	<b>1.104</b>	<b>849</b>	<b>2.099</b>	<b>441</b>	<b>70</b>	<b>348</b>

Florianisiedlung Sdlg, Waldsiedlung Sdlg

### Zählsprengelübersicht:

Purbach-Zentrum	000	219	168	242	206	471	66	50	107
Purbach-Randgebiet	001	876	702	1.104	849	2.099	441	70	348

## Eisenstadt-Umgebung

Gemeindenname OKZ Ortschaftsname	ZB ZSP	Gebäude insges.	Geb.mit Haupt- wohnsitz	Wohnun- gen	Haus- halte	Wohn- bevölk.	Neben- wohnsitz- fälle	Ar- beits- stätten	L + F Betr.- stätten
-------------------------------------	-----------	--------------------	-------------------------------	----------------	----------------	------------------	------------------------------	--------------------------	----------------------------

### Sankt Margarethen im Burgenland M

**103 13** X 1.220 959 1.254 1.096 2.762 285 81 447

Gerichtsbezirk: Eisenstadt(Land)  
 Fläche: 2.653,74 ha  
 Katastralgemeinden: St. Margarethen 2.653,74 ha  
 Postleitzahl: 7062  
 Österr. Karte: 77, 78  
 Höhenklasse: 1  
 NUTS 3-Code: AT112

<b>00019 Sankt Margarethen im Burgenland M 151</b>	<b>X</b>	<b>1.220</b>	<b>959</b>	<b>1.254</b>	<b>1.096</b>	<b>2.762</b>	<b>285</b>	<b>81</b>	<b>447</b>
(47°48'01",16°36'29")	<b>000</b>	<b>848</b>	<b>674</b>	<b>899</b>	<b>770</b>	<b>1.891</b>	<b>226</b>	<b>43</b>	<b>299</b>
	<b>001</b>	<b>372</b>	<b>285</b>	<b>355</b>	<b>326</b>	<b>871</b>	<b>59</b>	<b>38</b>	<b>148</b>

Eeselmühle Gh, Gewerbe-u.Handelspark Indz, Klostermühle E, Kogelkapelle Ki, Römersteinbruch Stbr, Sankt Margarethen-Berg We, Sulzhof Mh, Tierpark Märchenwald Gh

#### Zählsprengelübersicht:

St.Margarethen-Süd	000	848	674	899	770	1.891	226	43	299
St.Margarethen-Nord	001	372	285	355	326	871	59	38	148

### Schützen am Gebirge

**103 14** 000 547 450 575 518 1.360 65 42 290

Gerichtsbezirk: Eisenstadt(Land)  
 Fläche: 2.120,02 ha  
 Katastralgemeinden: Schützen am Gebirge 2.120,02 ha  
 Postleitzahl: 7081  
 Österr. Karte: 77, 78  
 Höhenklasse: 1  
 NUTS 3-Code: AT112

<b>00020 Schützen am Gebirge D 130</b>	<b>000</b>	<b>547</b>	<b>450</b>	<b>575</b>	<b>518</b>	<b>1.360</b>	<b>65</b>	<b>42</b>	<b>290</b>
(47°51'00",16°37'36")									

Jagdschloss Esterhazy Schl

#### Zählsprengelübersicht:

Schützen am Gebirge	000	547	450	575	518	1.360	65	42	290
---------------------	-----	-----	-----	-----	-----	-------	----	----	-----

### Siegendorf M

**103 15** X 1.071 894 1.162 1.077 2.720 224 105 89

Gerichtsbezirk: Eisenstadt(Land)  
 Fläche: 2.305,66 ha  
 Katastralgemeinden: Siegendorf 2.305,66 ha  
 Postleitzahl: 7011  
 Österr. Karte: 77, 78, 107  
 Höhenklasse: 1  
 NUTS 3-Code: AT112

<b>00021 Siegendorf / Cindrof M 176</b>	<b>X</b>	<b>1.071</b>	<b>894</b>	<b>1.162</b>	<b>1.077</b>	<b>2.720</b>	<b>224</b>	<b>105</b>	<b>89</b>
(47°46'45",16°32'39")	<b>000</b>	<b>361</b>	<b>283</b>	<b>347</b>	<b>311</b>	<b>751</b>	<b>84</b>	<b>40</b>	<b>43</b>

## Eisenstadt-Umgebung

Gemeindenname OKZ    Ortschaftsname	ZB ZSP	Gebäude insges.	Geb.mit Haupt- wohnsitz	Wohnun- gen	Haus- halte	Wohn- bevölk.	Neben- wohnsitz- fälle	Ar- beits- stätten	L + F Betr.- stätten
	<b>001</b>	<b>710</b>	<b>611</b>	<b>815</b>	<b>766</b>	<b>1.969</b>	<b>140</b>	<b>65</b>	<b>46</b>

Gewerbezone Ost Hgr, Hubertuskapelle Ki, Mariazeller Kapelle Ki, Rochuskapelle Ki, Sommerhof Mh,  
Urbankapelle Ki

### Zählsprengelübersicht:

Siegendorf-Zentrum	000	361	283	347	311	751	84	40	43
Siegendorf-Zentrum-Umg.	001	710	611	815	766	1.969	140	65	46

### Steinbrunn

<b>103 16</b>	<b>000</b>	<b>1.371</b>	<b>663</b>	<b>1.480</b>	<b>809</b>	<b>1.902</b>	<b>272</b>	<b>68</b>	<b>65</b>
---------------	------------	--------------	------------	--------------	------------	--------------	------------	-----------	-----------

Gerichtsbezirk: Eisenstadt(Land)  
 Fläche: 1.540,53 ha  
 Katastralgemeinden: Steinbrunn 1.540,53 ha  
 Postleitzahlen: Gemeindeamt: 7035 weitere: 2491  
 Österr. Karte: 77  
 Höhenklasse: 2  
 NUTS 3-Code: AT112

<b>00023 Steinbrunn / Štikapron D 241 (47°50'16",16°25'01")</b>	<b>000</b>	<b>1.371</b>	<b>663</b>	<b>1.480</b>	<b>809</b>	<b>1.902</b>	<b>272</b>	<b>68</b>	<b>65</b>
---	------------	--------------	------------	--------------	------------	--------------	------------	-----------	-----------

Grenzhäuser ZH, Hartl Jh, Neue Siedlung Sdlg 249, Wochenendsiedlung We (260)

### Zählsprengelübersicht:

Steinbrunn	000	1.371	663	1.480	809	1.902	272	68	65
------------	-----	-------	-----	-------	-----	-------	-----	----	----

### Stotzing

<b>103 21</b>	<b>000</b>	<b>293</b>	<b>255</b>	<b>307</b>	<b>281</b>	<b>770</b>	<b>47</b>	<b>15</b>	<b>39</b>
---------------	------------	------------	------------	------------	------------	------------	-----------	-----------	-----------

Gerichtsbezirk: Eisenstadt(Land)  
 Fläche: 1.291,09 ha  
 Katastralgemeinden: Stotzing 1.291,09 ha  
 Postleitzahl: 2443  
 Österr. Karte: 77  
 Höhenklasse: 2  
 NUTS 3-Code: AT112

<b>00012 Stotzing D 253 (47°54'20",16°32'55")</b>	<b>000</b>	<b>293</b>	<b>255</b>	<b>307</b>	<b>281</b>	<b>770</b>	<b>47</b>	<b>15</b>	<b>39</b>
---	------------	------------	------------	------------	------------	------------	-----------	-----------	-----------

### Zählsprengelübersicht:

Stotzing	000	293	255	307	281	770	47	15	39
----------	-----	-----	-----	-----	-----	-----	----	----	----

### Trausdorf an der Wulka

<b>103 17</b>	<b>000</b>	<b>1.185</b>	<b>639</b>	<b>1.108</b>	<b>720</b>	<b>1.723</b>	<b>259</b>	<b>47</b>	<b>167</b>
---------------	------------	--------------	------------	--------------	------------	--------------	------------	-----------	------------

Gerichtsbezirk: Eisenstadt(Land)  
 Fläche: 1.543,79 ha  
 Katastralgemeinden: Trausdorf an der Wulka 1.543,79 ha  
 Postleitzahl: 7061  
 Österr. Karte: 77, 78  
 Höhenklasse: 1  
 NUTS 3-Code: AT112

## Eisenstadt-Umgebung

Gemeindenname OKZ    Ortschaftsname	ZB ZSP	Gebäude insges.	Geb.mit Haupt- wohnsitz	Wohnun- gen	Haus- halte	Wohn- bevölk.	Neben- wohnsitz- fälle	Ar- beits- stätten	L + F Betr.- stätten
--	-----------	--------------------	-------------------------------	----------------	----------------	------------------	------------------------------	--------------------------	----------------------------

**00025 Trausdorf an der Wulka / Trajštof D 151 (47°48'52",16°33'34")**

Esterhazy'sche Feriensiedlung Sdlg, Pariser Mühle Mü, Perger-Feriansiedlung Sdlg, Trausdorfer Meierhof Mh, Trausdorfer-Feriansiedlungen We 140, Weingartenmühle Mü

**Zählsprengelübersicht:**

Trausdorf an der Wulka                    000    1.185    639    1.108    720    1.723    259    47    167

**Wimpassing an der Leitha**

**103 18    000    477    353    553    445    1.094    37    42    43**

Gerichtsbezirk: Eisenstadt(Land)  
 Fläche: 791,39 ha  
 Katastralgemeinden: Wimpassing an der Leitha 791,39 ha  
 Postleitzahl: 2485  
 Österr. Karte: 77  
 Höhenklasse: 2  
 NUTS 3-Code: AT112

**00026 Wimpassing an der Leitha D 222 (47°55'00",16°25'46")**

**Zählsprengelübersicht:**

Wimpassing an der Leitha                    000    477    353    553    445    1.094    37    42    43

**Wulkaprodersdorf M**

**103 19    000    736    646    788    733    1.890    100    64    117**

Gerichtsbezirk: Eisenstadt(Land)  
 Fläche: 1.222,43 ha  
 Katastralgemeinden: Wulkaprodersdorf 1.222,43 ha  
 Postleitzahl: 7041  
 Österr. Karte: 77  
 Höhenklasse: 1  
 NUTS 3-Code: AT112

**00027 Wulkaprodersdorf / Vulkaprodrštof M 171 (47°47'37",16°29'46")**

Fölligkapelle Ki, Pielermühle Mü, Preinsberger E

**Zählsprengelübersicht:**

Wulkaprodersdorf                            000    736    646    788    733    1.890    100    64    117

## Eisenstadt-Umgebung

Gemeindenname OKZ    Ortschaftsname	ZB ZSP	Gebäude insges.	Geb.mit Haupt- wohnsitz	Wohnun- gen	Haus- halte	Wohn- bevölk.	Neben- wohnsitz- fälle	Ar- beits- stätten	L + F Betr.- stätten
--	-----------	--------------------	-------------------------------	----------------	----------------	------------------	------------------------------	--------------------------	----------------------------

### Zagersdorf

<b>103 23</b>	<b>000</b>	<b>359</b>	<b>300</b>	<b>347</b>	<b>327</b>	<b>900</b>	<b>145</b>	<b>20</b>	<b>82</b>
---------------	------------	------------	------------	------------	------------	------------	------------	-----------	-----------

Gerichtsbezirk: Eisenstadt(Land)  
 Fläche: 729,75 ha  
 Katastralgemeinden: Zagersdorf 729,75 ha  
 Postleitzahl: 7011  
 Österr. Karte: 77, 107  
 Höhenklasse: 1  
 NUTS 3-Code: AT112

<b>00022 Zagersdorf / Cogrštof D 180 (47°45'54",16°30'45")</b>	<b>000</b>	<b>359</b>	<b>300</b>	<b>347</b>	<b>327</b>	<b>900</b>	<b>145</b>	<b>20</b>	<b>82</b>
--	------------	------------	------------	------------	------------	------------	------------	-----------	-----------

**Zählsprengelübersicht:**

Zagersdorf	000	359	300	347	327	900	145	20	82
------------	-----	-----	-----	-----	-----	-----	-----	----	----

---

### Zillingtal

<b>103 22</b>	<b>000</b>	<b>479</b>	<b>307</b>	<b>474</b>	<b>325</b>	<b>850</b>	<b>113</b>	<b>28</b>	<b>38</b>
---------------	------------	------------	------------	------------	------------	------------	------------	-----------	-----------

Gerichtsbezirk: Eisenstadt(Land)  
 Fläche: 1.310,09 ha  
 Katastralgemeinden: Zillingtal 1.310,09 ha  
 Postleitzahlen: Gemeindeamt: 7034 weitere: 7033  
 Österr. Karte: 77  
 Höhenklasse: 2  
 NUTS 3-Code: AT112

<b>00024 Zillingtal / Celindof D 231 (47°48'50",16°24'34")</b>	<b>000</b>	<b>479</b>	<b>307</b>	<b>474</b>	<b>325</b>	<b>850</b>	<b>113</b>	<b>28</b>	<b>38</b>
--	------------	------------	------------	------------	------------	------------	------------	-----------	-----------

Pötttschinger See-Gebiet We, Rudolfshof E

**Zählsprengelübersicht:**

Zillingtal	000	479	307	474	325	850	113	28	38
------------	-----	-----	-----	-----	-----	-----	-----	----	----

---

## Güssing

Gemeindenname OKZ Ortschaftsname	ZB ZSP	Gebäude insges.	Geb.mit Haupt- wohnsitz	Wohnun- gen	Haus- halte	Wohn- bevölk.	Neben- wohnsitz- fälle	Ar- beits- stätten	L + F Betr.- stätten
-------------------------------------	-----------	--------------------	-------------------------------	----------------	----------------	------------------	------------------------------	--------------------------	----------------------------

### Güssing

**104** **X** **10.994** **8.699** **11.552** **9.804** **27.199** **3.216** **1.087** **4.446**

Fläche: 48.543,58 ha

Gerichtsbezirke:

#### Güssing

**104 1**

**X** **10.994** **8.699** **11.552** **9.804** **27.199** **3.216** **1.087** **4.446**

Gemeinden: Bildein, Bocksdorf, Burgauberg-Neudauberg, Eberau, Gerersdorf-Sulz, Großmürbisch, Güssing, Güttenbach, Hackerberg, Heiligenbrunn, Heugraben, Inzenhof, Kleinmürbisch, Kukmirn, Moschendorf, Neuberg im Burgenland, Neustift bei Güssing, Olbendorf, Ollersdorf im Burgenland, Rauchwart, Rohr im Burgenland, Sankt Michael im Burgenland, Stegersbach, Stinatz, Strem, Tobaj, Tschanigraben, Wörterberg

Fläche: 48.543,58 ha

### Bildein

**104 26** **X** **169** **133** **163** **138** **373** **62** **8** **83**

Gerichtsbezirk: Güssing

Fläche: 1.601,67 ha

Katastralgemeinden: Oberbildein 944,37 ha, Unterbildein 657,30 ha

Postleitzahl: 7521

Österr. Karte: 168

Höhenklasse: 2

NUTS 3-Code: AT113

00037 Oberbildein D (225) 000 95 77 92 79 207 39 5 43

Bujahof Mh

00038 Unterbildein D 227 001 74 56 71 59 166 23 3 40  
(47°07'45",16°28'05")

#### Zählsprengelübersicht:

Oberbildein 000 95 77 92 79 207 39 5 43

Unterbildein 001 74 56 71 59 166 23 3 40

### Bocksdorf

**104 01** **000** **353** **277** **346** **298** **791** **117** **23** **110**

Gerichtsbezirk: Güssing

Fläche: 999,09 ha

Katastralgemeinden: Bocksdorf 999,09 ha

Postleitzahl: 7551

Österr. Karte: 167

Höhenklasse: 2

NUTS 3-Code: AT113

00028 Bocksdorf D 244 000 353 277 346 298 791 117 23 110  
(47°08'39",16°10'36")

Bocksdorfer Berghäuser ZH (300), Zickenbergen ZH

#### Zählsprengelübersicht:

Bocksdorf 000 353 277 346 298 791 117 23 110



## Güssing

Gemeindenname OKZ    Ortschaftsname	ZB ZSP	Gebäude insges.	Geb.mit Haupt- wohnsitz	Wohnun- gen	Haus- halte	Wohn- bevölk.	Neben- wohnsitz- fälle	Ar- beits- stätten	L + F Betr.- stätten
--	-----------	--------------------	-------------------------------	----------------	----------------	------------------	------------------------------	--------------------------	----------------------------

### Burgenzauberg-Neudauberg

<b>104 02</b>	<b>X</b>	<b>473</b>	<b>399</b>	<b>517</b>	<b>469</b>	<b>1.319</b>	<b>140</b>	<b>39</b>	<b>168</b>
---------------	----------	------------	------------	------------	------------	--------------	------------	-----------	------------

Gerichtsbezirk: Güssing  
Fläche: 1.091,27 ha  
Katastralgemeinden: Burggenzauberg 677,70 ha, Neudauberg 413,57 ha  
Postleitzahlen: Gemeindeamt: 8291 weitere: 8292  
Österr. Karte: 167  
Höhenklasse: 3  
NUTS 3-Code: AT113

00031	Burggenzauberg ZH (320)	000	259	213	278	254	723	56	28	107
-------	-------------------------	-----	-----	-----	-----	-----	-----	----	----	-----

Halmheu ZH, Hochkogel R, Sauberg ZH, Schwabenberg ZH, Unter-Ungarfeld ZH

<b>00032</b>	<b>Neudauberg ZH (350)</b> <b>(47°10'32",16°07'01")</b>	<b>001</b>	<b>214</b>	<b>186</b>	<b>239</b>	<b>215</b>	<b>596</b>	<b>84</b>	<b>11</b>	<b>61</b>
--------------	--	------------	------------	------------	------------	------------	------------	-----------	-----------	-----------

Hühnergraben ZH, Mitterberg R, Ringberg R, Sauberg R, Schneidergasse R, Wamplgraben R

#### Zählsprengelübersicht:

Burggenzauberg	000	259	213	278	254	723	56	28	107
Neudauberg	001	214	186	239	215	596	84	11	61

### Eberau M

<b>104 03</b>	<b>X</b>	<b>458</b>	<b>348</b>	<b>431</b>	<b>356</b>	<b>1.081</b>	<b>175</b>	<b>35</b>	<b>189</b>
---------------	----------	------------	------------	------------	------------	--------------	------------	-----------	------------

Gerichtsbezirk: Güssing  
Fläche: 3.074,78 ha  
Katastralgemeinden: Eberau 612,57 ha, Gaas 681,96 ha, Kroatisch Ehrendorf 454,80 ha, Kulm 953,61 ha, Winten 371,84 ha  
Postleitzahlen: Gemeindeamt: 7521 weitere: 7522  
Österr. Karte: 168  
Höhenklasse: 2  
NUTS 3-Code: AT113

<b>00033</b>	<b>Eberau M 214</b> <b>(47°06'29",16°27'47")</b>	<b>000</b>	<b>159</b>	<b>125</b>	<b>146</b>	<b>127</b>	<b>368</b>	<b>55</b>	<b>22</b>	<b>54</b>
--------------	---	------------	------------	------------	------------	------------	------------	-----------	-----------	-----------

Neuhof E, Schloss Eberau Schl

00034	Gaas D 209	001	145	111	137	114	354	63	6	66
-------	------------	-----	-----	-----	-----	-----	-----	----	---	----

Gaaser Bergen ZH, Maria Weinberg Ki

00035	Kroatisch Ehrendorf D 280	004	43	31	39	31	91	14	1	19
-------	---------------------------	-----	----	----	----	----	----	----	---	----

00036	Kulm im Burgenland D (215)	002	72	52	70	54	188	30	6	35
-------	----------------------------	-----	----	----	----	----	-----	----	---	----

00039	Winten D 223	003	39	29	39	30	80	13	-	15
-------	--------------	-----	----	----	----	----	----	----	---	----

Winten Bergen ZH, Wintner Bergkapelle Ki

#### Zählsprengelübersicht:

Eberau	000	159	125	146	127	368	55	22	54
Gaas	001	145	111	137	114	354	63	6	66
Kulm im Burgenland	002	72	52	70	54	188	30	6	35
Winten	003	39	29	39	30	80	13	-	15
Kroatisch Ehrendorf	004	43	31	39	31	91	14	1	19

## Güssing

Gemeindenname OKZ   Ortschaftsname	ZB ZSP	Gebäude insges.	Geb.mit Haupt- wohnsitz	Wohnun- gen	Haus- halte	Wohn- bevölk.	Neben- wohnsitz- fälle	Ar- beits- stätten	L + F Betr.- stätten
---------------------------------------	-----------	--------------------	-------------------------------	----------------	----------------	------------------	------------------------------	--------------------------	----------------------------

### Gerersdorf-Sulz

<b>104 04</b>	<b>X</b>	<b>464</b>	<b>349</b>	<b>442</b>	<b>354</b>	<b>1.057</b>	<b>208</b>	<b>29</b>	<b>201</b>
---------------	----------	------------	------------	------------	------------	--------------	------------	-----------	------------

Gerichtsbezirk: Güssing

Fläche: 2.162,88 ha

Katastralgemeinden: Gerersdorf bei Güssing 995,48 ha, Rehgraben 625,75 ha, Sulz im Burgenland 541,65 ha

Postleitzahlen: Gemeindeamt: 7542 weitere: 7540

Österr. Karte: 167

Höhenklasse: 2

NUTS 3-Code: AT113

<b>00040 Gerersdorf bei Güssing D 240 (47°04'01",16°15'24")</b>	<b>000</b>	<b>221</b>	<b>167</b>	<b>211</b>	<b>171</b>	<b>497</b>	<b>99</b>	<b>17</b>	<b>96</b>
---	------------	------------	------------	------------	------------	------------	-----------	-----------	-----------

Gadigraben ZH, Hackergraben R (300), Jokischberg ZH, Krautgraben ZH, Petzischberg ZH, Riegelberg R (310), Ungerberg ZH

00041 Rehgraben D 237	001	97	66	94	67	190	47	2	49
Hackenberg R, Tanczoschberg D (290)									

00042 Sulz im Burgenland D 228	002	146	116	137	116	370	62	10	56
Hackenberg R, Kastell Sulz,Säuerling Vitaquelle Fbk, Salaibergen R									

#### Zählsprengelübersicht:

Gerersdorf bei Güssing	000	221	167	211	171	497	99	17	96
Rehgraben	001	97	66	94	67	190	47	2	49
Sulz im Burgenland	002	146	116	137	116	370	62	10	56

### Großmürbisch

<b>104 20</b>	<b>000</b>	<b>136</b>	<b>102</b>	<b>129</b>	<b>103</b>	<b>274</b>	<b>63</b>	<b>8</b>	<b>77</b>
---------------	------------	------------	------------	------------	------------	------------	-----------	----------	-----------

Gerichtsbezirk: Güssing

Fläche: 792,01 ha

Katastralgemeinden: Großmürbisch 792,01 ha

Postleitzahl: 7540

Österr. Karte: 167, 168, 194

Höhenklasse: 2

NUTS 3-Code: AT113

<b>00060 Großmürbisch D 293 (47°01'03",16°21'43")</b>	<b>000</b>	<b>136</b>	<b>102</b>	<b>129</b>	<b>103</b>	<b>274</b>	<b>63</b>	<b>8</b>	<b>77</b>
---	------------	------------	------------	------------	------------	------------	-----------	----------	-----------

Bergen ZH (300), Hütterische Häuser ZH (330)

#### Zählsprengelübersicht:

Großmürbisch	000	136	102	129	103	274	63	8	77
--------------	-----	-----	-----	-----	-----	-----	----	---	----

## Güssing

Gemeindenname OKZ    Ortschaftsname	ZB ZSP	Gebäude insges.	Geb.mit Haupt- wohnsitz	Wohnun- gen	Haus- halte	Wohn- bevölk.	Neben- wohnsitz- fälle	Ar- beits- stätten	L + F Betr.- stätten
--	-----------	--------------------	-------------------------------	----------------	----------------	------------------	------------------------------	--------------------------	----------------------------

### Güssing ST

<b>104 05</b>	<b>X</b>	<b>1.344</b>	<b>1.031</b>	<b>1.695</b>	<b>1.455</b>	<b>3.902</b>	<b>389</b>	<b>310</b>	<b>388</b>
---------------	----------	--------------	--------------	--------------	--------------	--------------	------------	------------	------------

Gerichtsbezirk: Güssing

Fläche: 4.931,42 ha

Katastralgemeinden: Glasing 629,90 ha, Güssing 2.235,47 ha, Krottendorf bei Güssing 199,47 ha, St. Nikolaus 324,77 ha, Steingraben 589,56 ha, Urbersdorf 952,25 ha

Postleitzahlen: Gemeindeamt: 7540 weitere: 7542

Österr. Karte: 167, 168

Höhenklasse: 2

NUTS 3-Code: AT113

00043 Glasing D	004	86	51	69	52	147	25	3	31
-----------------	-----	----	----	----	----	-----	----	---	----

Glasinger Bergen ZH, Hamerlberg We

<b>00044 Güssing St 229</b>	<b>X</b>	<b>929</b>	<b>702</b>	<b>1.305</b>	<b>1.115</b>	<b>2.898</b>	<b>291</b>	<b>294</b>	<b>205</b>
<b>(47°03'36",16°19'31")</b>	<b>000</b>	<b>256</b>	<b>175</b>	<b>420</b>	<b>357</b>	<b>835</b>	<b>105</b>	<b>181</b>	<b>46</b>
	<b>001</b>	<b>401</b>	<b>313</b>	<b>526</b>	<b>465</b>	<b>1.262</b>	<b>127</b>	<b>86</b>	<b>74</b>
	<b>002</b>	<b>272</b>	<b>214</b>	<b>359</b>	<b>293</b>	<b>801</b>	<b>59</b>	<b>27</b>	<b>85</b>

Feldmeierhof Mh, Langzeil R, Ludwigshof R, Mühlwinkel Stt, Poldlmeierhof Mh, Rosenberg D, Sankohaz Mh

00045 Krottendorf D (240)	002	87	76	85	78	215	21	5	26
---------------------------	-----	----	----	----	----	-----	----	---	----

00046 Sankt Nikolaus D 242	002	79	67	79	75	221	15	3	34
----------------------------	-----	----	----	----	----	-----	----	---	----

Scharckigraben E

00047 Steingraben D (250)	005	73	60	71	60	173	20	2	41
---------------------------	-----	----	----	----	----	-----	----	---	----

00048 Urbersdorf D 218	003	90	75	86	75	248	17	3	51
------------------------	-----	----	----	----	----	-----	----	---	----

#### Zählsprengelübersicht:

Güssing-Zentrum	000	256	175	420	357	835	105	181	46
Güssing-Nord	001	401	313	526	465	1.262	127	86	74
Güssing-Süd	002	438	357	523	446	1.237	95	35	145
Urbersdorf	003	90	75	86	75	248	17	3	51
Glasing	004	86	51	69	52	147	25	3	31
Steingraben	005	73	60	71	60	173	20	2	41

### Güttenbach M

<b>104 06</b>	<b>000</b>	<b>389</b>	<b>337</b>	<b>402</b>	<b>361</b>	<b>1.026</b>	<b>75</b>	<b>26</b>	<b>170</b>
---------------	------------	------------	------------	------------	------------	--------------	-----------	-----------	------------

Gerichtsbezirk: Güssing

Fläche: 1.589,77 ha

Katastralgemeinden: Güttenbach 1.589,77 ha

Postleitzahl: 7535

Österr. Karte: 167

Höhenklasse: 2

NUTS 3-Code: AT113

<b>00049 Güttenbach / Pinkovac M</b>	<b>000</b>	<b>389</b>	<b>337</b>	<b>402</b>	<b>361</b>	<b>1.026</b>	<b>75</b>	<b>26</b>	<b>170</b>
<b>263</b>									
<b>(47°09'36",16°17'24")</b>									

Kulovits-Häuser W, Meierhof W

## Güssing

Gemeindenname OKZ    Ortschaftsname	ZB ZSP	Gebäude insges.	Geb.mit Haupt- wohnsitz	Wohnun- gen	Haus- halte	Wohn- bevölk.	Neben- wohnsitz- fälle	Ar- beits- stätten	L + F Betr.- stätten
--	-----------	--------------------	-------------------------------	----------------	----------------	------------------	------------------------------	--------------------------	----------------------------

### Zählsprengelübersicht:

Güttenbach	000	389	337	402	361	1.026	75	26	170
------------	-----	-----	-----	-----	-----	-------	----	----	-----

### Hackerberg

<b>104 18</b>	<b>000</b>	<b>155</b>	<b>125</b>	<b>146</b>	<b>132</b>	<b>384</b>	<b>27</b>	<b>13</b>	<b>55</b>
---------------	------------	------------	------------	------------	------------	------------	-----------	-----------	-----------

Gerichtsbezirk: Güssing  
 Fläche: 386,78 ha  
 Katastralgemeinden: Hackerberg 386,78 ha  
 Postleitzahl: 8292  
 Österr. Karte: 167  
 Höhenklasse: 3  
 NUTS 3-Code: AT113

<b>00066 Hackerberg D (340)</b> <b>(47°11'48",16°06'30")</b>	<b>000</b>	<b>155</b>	<b>125</b>	<b>146</b>	<b>132</b>	<b>384</b>	<b>27</b>	<b>13</b>	<b>55</b>
---	------------	------------	------------	------------	------------	------------	-----------	-----------	-----------

Csarhäuser R (330), Stinatzer Berghäuser R

### Zählsprengelübersicht:

Hackerberg	000	155	125	146	132	384	27	13	55
------------	-----	-----	-----	-----	-----	-----	----	----	----

### Heiligenbrunn

<b>104 07</b>	<b>X</b>	<b>390</b>	<b>294</b>	<b>400</b>	<b>310</b>	<b>989</b>	<b>122</b>	<b>15</b>	<b>233</b>
---------------	----------	------------	------------	------------	------------	------------	------------	-----------	------------

Gerichtsbezirk: Güssing  
 Fläche: 3.351,30 ha  
 Katastralgemeinden: Deutsch Bieling 546,20 ha, Hagensdorf im Burgenland 987,81 ha, Heiligenbrunn 804,82 ha, Luising 270,74 ha, Reinersdorf 741,73 ha  
 Postleitzahl: 7522  
 Österr. Karte: 168, 194  
 Höhenklasse: 2  
 NUTS 3-Code: AT113

00050 Deutsch Bieling D 205	002	46	36	47	39	114	14	1	30
-----------------------------	-----	----	----	----	----	-----	----	---	----

00051 Hagensdorf im Burgenland D 201	003	88	74	86	77	274	21	4	58
--------------------------------------	-----	----	----	----	----	-----	----	---	----

<b>00052 Heiligenbrunn D 223</b> <b>(47°01'37",16°25'00")</b>	<b>000</b>	<b>93</b>	<b>68</b>	<b>107</b>	<b>75</b>	<b>260</b>	<b>23</b>	<b>6</b>	<b>61</b>
--	------------	-----------	-----------	------------	-----------	------------	-----------	----------	-----------

00053 Luising D 201	004	45	34	46	37	135	20	-	28
---------------------	-----	----	----	----	----	-----	----	---	----

00054 Reinersdorf D 233	001	118	82	114	82	206	44	4	56
-------------------------	-----	-----	----	-----	----	-----	----	---	----

Reinersdorf Bergen R

### Zählsprengelübersicht:

Heiligenbrunn	000	93	68	107	75	260	23	6	61
---------------	-----	----	----	-----	----	-----	----	---	----

Reinersdorf	001	118	82	114	82	206	44	4	56
-------------	-----	-----	----	-----	----	-----	----	---	----

Deutsch Bieling	002	46	36	47	39	114	14	1	30
-----------------	-----	----	----	----	----	-----	----	---	----

Hagensdorf im Burgenland	003	88	74	86	77	274	21	4	58
--------------------------	-----	----	----	----	----	-----	----	---	----

Luising	004	45	34	46	37	135	20	-	28
---------	-----	----	----	----	----	-----	----	---	----

## Güssing

Gemeindenname OKZ    Ortschaftsname	ZB ZSP	Gebäude insges.	Geb.mit Haupt- wohnsitz	Wohnun- gen	Haus- halte	Wohn- bevölk.	Neben- wohnsitz- fälle	Ar- beits- stätten	L + F Betr.- stätten
<b>Heugraben</b>									
<b>104 24</b>	<b>000</b>	<b>109</b>	<b>90</b>	<b>109</b>	<b>92</b>	<b>250</b>	<b>67</b>	<b>4</b>	<b>59</b>
Gerichtsbezirk: Güssing Fläche: 647,22 ha Katastralgemeinden: Heugraben 647,22 ha Postleitzahl: 7551 Österr. Karte: 167 Höhenklasse: 2 NUTS 3-Code: AT113									
<b>00029 Heugraben D 249 (47°07'09",16°11'35")</b>	<b>000</b>	<b>109</b>	<b>90</b>	<b>109</b>	<b>92</b>	<b>250</b>	<b>67</b>	<b>4</b>	<b>59</b>
<b>Zählsprengelübersicht:</b>									
Heugraben	000	109	90	109	92	250	67	4	59
<hr/>									
<b>Inzenhof</b>									
<b>104 21</b>	<b>000</b>	<b>177</b>	<b>134</b>	<b>180</b>	<b>142</b>	<b>336</b>	<b>33</b>	<b>10</b>	<b>82</b>
Gerichtsbezirk: Güssing Fläche: 597,34 ha Katastralgemeinden: Inzenhof 597,34 ha Postleitzahl: 7540 Österr. Karte: 167, 168, 194 Höhenklasse: 2 NUTS 3-Code: AT113									
<b>00061 Inzenhof D 244 (47°00'47",16°19'05")</b>	<b>000</b>	<b>177</b>	<b>134</b>	<b>180</b>	<b>142</b>	<b>336</b>	<b>33</b>	<b>10</b>	<b>82</b>
Fuchsgraben R 336, Kranigraben R (290), Weinberg ZH (290)									
<b>Zählsprengelübersicht:</b>									
Inzenhof	000	177	134	180	142	336	33	10	82
<hr/>									
<b>Kleinmürbisch</b>									
<b>104 22</b>	<b>000</b>	<b>101</b>	<b>81</b>	<b>103</b>	<b>83</b>	<b>260</b>	<b>19</b>	<b>6</b>	<b>53</b>
Gerichtsbezirk: Güssing Fläche: 429,31 ha Katastralgemeinden: Kleinmürbisch 429,31 ha Postleitzahl: 7540 Österr. Karte: 167, 168 Höhenklasse: 2 NUTS 3-Code: AT113									
<b>00062 Kleinmürbisch D (250) (47°02'00",16°19'31")</b>	<b>000</b>	<b>101</b>	<b>81</b>	<b>103</b>	<b>83</b>	<b>260</b>	<b>19</b>	<b>6</b>	<b>53</b>
Glockenberg R 331, Graben R, Oberberg ZH (330), Unterberg R (300)									
<b>Zählsprengelübersicht:</b>									
Kleinmürbisch	000	101	81	103	83	260	19	6	53

## Güssing

Gemeindenname OKZ Ortschaftsname	ZB ZSP	Gebäude insges.	Geb.mit Haupt- wohnsitz	Wohnun- gen	Haus- halte	Wohn- bevölk.	Neben- wohnsitz- fälle	Ar- beits- stätten	L + F Betr.- stätten
-------------------------------------	-----------	--------------------	-------------------------------	----------------	----------------	------------------	------------------------------	--------------------------	----------------------------

### Kukmirn M

**104 08** X 758 606 763 659 2.035 238 56 404

Gerichtsbezirk: Güssing

Fläche: 4.050,06 ha

Katastralgemeinden: Eisenhüttl 662,13 ha, Kukmirn 1.419,58 ha, Limbach 741,02 ha, Neusiedl bei Güssing 1.227,33 ha

Postleitzahlen: Gemeindeamt: 7543 weitere: 7540

Österr. Karte: 167

Höhenklasse: 2

NUTS 3-Code: AT113

00055 Eisenhüttl D 247 003 73 57 70 57 174 39 3 44

Fedenberg ZH

**00056 Kukmirn M 259 000 298 234 294 254 820 99 39 158**  
**(47°04'34",16°12'36")**

Buchberg ZH, Eck R, Hafnergraben ZH, Schermanngraben ZH, Ungerberg R, Watzen ZH 376, Weingartgraben W, Zellenberg R (350)

00057 Limbach D (280) 001 165 134 180 159 456 30 7 88

Greutern R, Gründelsberg ZH, Haufenberg R, Limbacher Berghäuser ZH, Zellenberg R

00058 Neusiedl D (260) 002 222 181 219 189 585 70 7 114

Fedenberg ZH 330, Heutal R 269, Kroboteck R, Ledenberg ZH, Schrötten R

#### Zählsprengelübersicht:

Kukmirn	000	298	234	294	254	820	99	39	158
Limbach im Burgenland	001	165	134	180	159	456	30	7	88
Neusiedl bei Güssing	002	222	181	219	189	585	70	7	114
Eisenhüttl	003	73	57	70	57	174	39	3	44

### Moschendorf

**104 28** 000 174 149 160 154 463 34 7 83

Gerichtsbezirk: Güssing

Fläche: 1.318,11 ha

Katastralgemeinden: Moschendorf 1.318,11 ha

Postleitzahl: 7540

Österr. Karte: 168

Höhenklasse: 2

NUTS 3-Code: AT113

**00076 Moschendorf D 206 000 174 149 160 154 463 34 7 83**  
**(47°03'25",16°28'45")**

Bergen Häuser R (220)

#### Zählsprengelübersicht:

Moschendorf	000	174	149	160	154	463	34	7	83
-------------	-----	-----	-----	-----	-----	-----	----	---	----

## Güssing

Gemeindenname OKZ    Ortschaftsname	ZB ZSP	Gebäude insges.	Geb.mit Haupt- wohnsitz	Wohnun- gen	Haus- halte	Wohn- bevölk.	Neben- wohnsitz- fälle	Ar- beits- stätten	L + F Betr.- stätten
--	-----------	--------------------	-------------------------------	----------------	----------------	------------------	------------------------------	--------------------------	----------------------------

### Neuberg im Burgenland

<b>104 09</b>	<b>000</b>	<b>439</b>	<b>345</b>	<b>469</b>	<b>392</b>	<b>1.072</b>	<b>79</b>	<b>27</b>	<b>182</b>
---------------	------------	------------	------------	------------	------------	--------------	-----------	-----------	------------

Gerichtsbezirk: Güssing  
 Fläche: 1.760,71 ha  
 Katastralgemeinden: Neuberg 1.760,71 ha  
 Postleitzahl: 7535  
 Österr. Karte: 167  
 Höhenklasse: 3  
 NUTS 3-Code: AT113

<b>00059 Neuberg im Burgenland / Nova Gora D 308 (47°10'01",16°15'39")</b>	<b>000</b>	<b>439</b>	<b>345</b>	<b>469</b>	<b>392</b>	<b>1.072</b>	<b>79</b>	<b>27</b>	<b>182</b>
--	------------	------------	------------	------------	------------	--------------	-----------	-----------	------------

Neuberger Bergen ZH (370)

#### Zählsprengelübersicht:

Neuberg im Burgenland	000	439	345	469	392	1.072	79	27	182
-----------------------	-----	-----	-----	-----	-----	-------	----	----	-----

### Neustift bei Güssing

<b>104 10</b>	<b>000</b>	<b>251</b>	<b>202</b>	<b>256</b>	<b>217</b>	<b>566</b>	<b>97</b>	<b>18</b>	<b>138</b>
---------------	------------	------------	------------	------------	------------	------------	-----------	-----------	------------

Gerichtsbezirk: Güssing  
 Fläche: 1.144,34 ha  
 Katastralgemeinden: Neustift bei Güssing 1.144,34 ha  
 Postleitzahl: 7540  
 Österr. Karte: 167  
 Höhenklasse: 2  
 NUTS 3-Code: AT113

<b>00063 Neustift bei Güssing D 257 (47°01'31",16°15'40")</b>	<b>000</b>	<b>251</b>	<b>202</b>	<b>256</b>	<b>217</b>	<b>566</b>	<b>97</b>	<b>18</b>	<b>138</b>
---	------------	------------	------------	------------	------------	------------	-----------	-----------	------------

Breinergraben ZH, Herrnberg ZH (300), Mürbischgraben ZH, Naringerberg R, Neuberg ZH, Weberberge ZH

#### Zählsprengelübersicht:

Neustift bei Güssing	000	251	202	256	217	566	97	18	138
----------------------	-----	-----	-----	-----	-----	-----	----	----	-----

### Olbendorf

<b>104 11</b>	<b>000</b>	<b>654</b>	<b>523</b>	<b>659</b>	<b>548</b>	<b>1.394</b>	<b>225</b>	<b>39</b>	<b>238</b>
---------------	------------	------------	------------	------------	------------	--------------	------------	-----------	------------

Gerichtsbezirk: Güssing  
 Fläche: 1.737,82 ha  
 Katastralgemeinden: Olbendorf 1.737,82 ha  
 Postleitzahl: 7534  
 Österr. Karte: 167  
 Höhenklasse: 3  
 NUTS 3-Code: AT113

<b>00065 Olbendorf D 282 (47°11'16",16°12'24")</b>	<b>000</b>	<b>654</b>	<b>523</b>	<b>659</b>	<b>548</b>	<b>1.394</b>	<b>225</b>	<b>39</b>	<b>238</b>
--	------------	------------	------------	------------	------------	--------------	------------	-----------	------------

Bergen R (350), Eisenberg R (340), Greiner R (340), Haxbach ZH (300), Mittermühl R 254, Schoada R (360), Tulmen R (300), Untermühl R

## Güssing

Gemeindenname OKZ    Ortschaftsname	ZB ZSP	Gebäude insges.	Geb.mit Haupt- wohnsitz	Wohnun- gen	Haus- halte	Wohn- bevölk.	Neben- wohnsitz- fälle	Ar- beits- stätten	L + F Betr.- stätten
--	-----------	--------------------	-------------------------------	----------------	----------------	------------------	------------------------------	--------------------------	----------------------------

### Zählsprengelübersicht:

Olbendorf	000	654	523	659	548	1.394	225	39	238
-----------	-----	-----	-----	-----	-----	-------	-----	----	-----

### Ollersdorf im Burgenland M

<b>104 12</b>	<b>000</b>	<b>406</b>	<b>329</b>	<b>407</b>	<b>360</b>	<b>983</b>	<b>100</b>	<b>39</b>	<b>174</b>
---------------	------------	------------	------------	------------	------------	------------	------------	-----------	------------

Gerichtsbezirk: Güssing  
 Fläche: 885,65 ha  
 Katastralgemeinden: Ollersdorf 885,65 ha  
 Postleitzahl: 7533  
 Österr. Karte: 167  
 Höhenklasse: 2  
 NUTS 3-Code: AT113

<b>00067 Ollersdorf im Burgenland M (270) (47°11'14",16°09'56")</b>	<b>000</b>	<b>406</b>	<b>329</b>	<b>407</b>	<b>360</b>	<b>983</b>	<b>100</b>	<b>39</b>	<b>174</b>
---	------------	------------	------------	------------	------------	------------	------------	-----------	------------

Anger D (270), Bergen R (320), Graben ZH, Hocheck R 343, Sauberg R, Waldsiedlung Sdlg (300)

### Zählsprengelübersicht:

Ollersdorf im Burgenland	000	406	329	407	360	983	100	39	174
--------------------------	-----	-----	-----	-----	-----	-----	-----	----	-----

### Rauchwart

<b>104 27</b>	<b>000</b>	<b>218</b>	<b>168</b>	<b>219</b>	<b>176</b>	<b>464</b>	<b>73</b>	<b>10</b>	<b>93</b>
---------------	------------	------------	------------	------------	------------	------------	-----------	-----------	-----------

Gerichtsbezirk: Güssing  
 Fläche: 1.751,41 ha  
 Katastralgemeinden: Rauchwart 1.751,41 ha  
 Postleitzahl: 7535  
 Österr. Karte: 167  
 Höhenklasse: 2  
 NUTS 3-Code: AT113

<b>00070 Rauchwart im Burgenland D 237 (47°08'05",16°13'54")</b>	<b>000</b>	<b>218</b>	<b>168</b>	<b>219</b>	<b>176</b>	<b>464</b>	<b>73</b>	<b>10</b>	<b>93</b>
--	------------	------------	------------	------------	------------	------------	-----------	-----------	-----------

Freyhaus E, Marx'sche Häuser ZH, Ranzelberg ZH, Rauchwarter Berghäuser R (260)

### Zählsprengelübersicht:

Rauchwart	000	218	168	219	176	464	73	10	93
-----------	-----	-----	-----	-----	-----	-----	----	----	----

### Rohr im Burgenland

<b>104 25</b>	<b>000</b>	<b>174</b>	<b>134</b>	<b>179</b>	<b>145</b>	<b>394</b>	<b>54</b>	<b>6</b>	<b>76</b>
---------------	------------	------------	------------	------------	------------	------------	-----------	----------	-----------

Gerichtsbezirk: Güssing  
 Fläche: 837,73 ha  
 Katastralgemeinden: Rohr im Burgenland 837,73 ha  
 Postleitzahl: 7551  
 Österr. Karte: 167  
 Höhenklasse: 2  
 NUTS 3-Code: AT113

<b>00030 Rohr im Burgenland D 250 (47°07'09",16°09'54")</b>	<b>000</b>	<b>174</b>	<b>134</b>	<b>179</b>	<b>145</b>	<b>394</b>	<b>54</b>	<b>6</b>	<b>76</b>
---	------------	------------	------------	------------	------------	------------	-----------	----------	-----------



## Güssing

Gemeindenname OKZ    Ortschaftsname	ZB ZSP	Gebäude insges.	Geb.mit Haupt- wohnsitz	Wohnun- gen	Haus- halte	Wohn- bevölk.	Neben- wohnsitz- fälle	Ar- beits- stätten	L + F Betr.- stätten
--	-----------	--------------------	-------------------------------	----------------	----------------	------------------	------------------------------	--------------------------	----------------------------

Haslich ZH, Mitterbergen R, Unterbergen R

### Zählsprengelübersicht:

Rohr im Burgenland	000	174	134	179	145	394	54	6	76
--------------------	-----	-----	-----	-----	-----	-----	----	---	----

### Sankt Michael im Burgenland M

<b>104 13</b>	<b>X</b>	<b>458</b>	<b>373</b>	<b>478</b>	<b>410</b>	<b>1.100</b>	<b>176</b>	<b>55</b>	<b>187</b>
---------------	----------	------------	------------	------------	------------	--------------	------------	-----------	------------

Gerichtsbezirk: Güssing

Fläche: 1.837,50 ha

Katastralgemeinden: Gamischdorf 581,36 ha, Schallendorf im Burgenland 143,32 ha, St. Michael im Burgenland 1.112,82 ha

Postleitzahl: 7535

Österr. Karte: 167

Höhenklasse: 2

NUTS 3-Code: AT113

00069 Gamischdorf D 275	001	67	54	69	55	168	21	3	33
-------------------------	-----	----	----	----	----	-----	----	---	----

Brunnergraben R, Hochberg ZH, Wurmische Häuser E

<b>00071 Sankt Michael im Burgenland M 252 (47°07'39",16°16'25")</b>	<b>000</b>	<b>354</b>	<b>288</b>	<b>372</b>	<b>323</b>	<b>836</b>	<b>142</b>	<b>50</b>	<b>130</b>
--	------------	------------	------------	------------	------------	------------	------------	-----------	------------

Lenzhäuser R, Michaeler Berghäuser R (330), Mühlhäuser W, Waldhäuser R

00072 Schallendorf im Burgenland D (260)	002	37	31	37	32	96	13	2	24
--	-----	----	----	----	----	----	----	---	----

### Zählsprengelübersicht:

St. Michael im Burgenland	000	354	288	372	323	836	142	50	130
Gamischdorf	001	67	54	69	55	168	21	3	33
Schallendorf im Bgl.	002	37	31	37	32	96	13	2	24

### Stegersbach M

<b>104 14</b>	<b>X</b>	<b>1.053</b>	<b>778</b>	<b>1.222</b>	<b>978</b>	<b>2.380</b>	<b>284</b>	<b>167</b>	<b>211</b>
---------------	----------	--------------	------------	--------------	------------	--------------	------------	------------	------------

Gerichtsbezirk: Güssing

Fläche: 1.776,89 ha

Katastralgemeinden: Stegersbach 1.776,89 ha

Postleitzahl: 7551

Österr. Karte: 167

Höhenklasse: 2

NUTS 3-Code: AT113

<b>00073 Stegersbach M 259 (47°09'37",16°10'00")</b>	<b>X</b>	<b>1.053</b>	<b>778</b>	<b>1.222</b>	<b>978</b>	<b>2.380</b>	<b>284</b>	<b>167</b>	<b>211</b>
	<b>000</b>	<b>308</b>	<b>200</b>	<b>361</b>	<b>257</b>	<b>563</b>	<b>99</b>	<b>79</b>	<b>74</b>
	<b>001</b>	<b>745</b>	<b>578</b>	<b>861</b>	<b>721</b>	<b>1.817</b>	<b>185</b>	<b>88</b>	<b>137</b>

Fabitsgraben R 263, Hinterfrauenberg R, Kanischaberg R, Pflegerhäuser W, Stegersbacher Berghäuser ZH (340), Steinbach D (260)

### Zählsprengelübersicht:

Stegersbach-Zentrum	000	308	200	361	257	563	99	79	74
Stegersbach-Umgebung	001	745	578	861	721	1.817	185	88	137

## Güssing

Gemeindenname OKZ    Ortschaftsname	ZB ZSP	Gebäude insges.	Geb.mit Haupt- wohnsitz	Wohnun- gen	Haus- halte	Wohn- bevölk.	Neben- wohnsitz- fälle	Ar- beits- stätten	L + F Betr.- stätten
--	-----------	--------------------	-------------------------------	----------------	----------------	------------------	------------------------------	--------------------------	----------------------------

### Stinatz M

<b>104 15</b>	<b>000</b>	<b>545</b>	<b>464</b>	<b>534</b>	<b>483</b>	<b>1.409</b>	<b>90</b>	<b>49</b>	<b>225</b>
---------------	------------	------------	------------	------------	------------	--------------	-----------	-----------	------------

Gerichtsbezirk: Güssing  
 Fläche: 949,96 ha  
 Katastralgemeinden: Stinatz 949,96 ha  
 Postleitzahl: 7552  
 Österr. Karte: 167  
 Höhenklasse: 3  
 NUTS 3-Code: AT113

<b>00074 Stinatz / Stinjaki M 343 (47°12'16",16°08'03")</b>	<b>000</b>	<b>545</b>	<b>464</b>	<b>534</b>	<b>483</b>	<b>1.409</b>	<b>90</b>	<b>49</b>	<b>225</b>
---	------------	------------	------------	------------	------------	--------------	-----------	-----------	------------

Hubertuskapelle Ki, Stinatz-Nord R (390), Waldhaus E

#### Zählsprengelübersicht:

Stinatz	000	545	464	534	483	1.409	90	49	225
---------	-----	-----	-----	-----	-----	-------	----	----	-----

### Strem M

<b>104 16</b>	<b>X</b>	<b>367</b>	<b>301</b>	<b>360</b>	<b>314</b>	<b>949</b>	<b>92</b>	<b>30</b>	<b>169</b>
---------------	----------	------------	------------	------------	------------	------------	-----------	-----------	------------

Gerichtsbezirk: Güssing  
 Fläche: 2.377,35 ha  
 Katastralgemeinden: Deutsch Ehrendorf 389,94 ha, Steinfurt 505,75 ha, Strem 1.238,87 ha, Sumetendorf 242,79 ha  
 Postleitzahl: 7522  
 Österr. Karte: 168  
 Höhenklasse: 2  
 NUTS 3-Code: AT113

00075 Deutsch Ehrendorf D 235	002	62	53	60	53	170	16	5	34
-------------------------------	-----	----	----	----	----	-----	----	---	----

00077 Steinfurt D 245	003	50	44	48	44	128	12	2	30
-----------------------	-----	----	----	----	----	-----	----	---	----

<b>00078 Strem M 207 (47°02'41",16°24'55")</b>	<b>000</b>	<b>229</b>	<b>182</b>	<b>227</b>	<b>195</b>	<b>586</b>	<b>56</b>	<b>23</b>	<b>93</b>
--	------------	------------	------------	------------	------------	------------	-----------	-----------	-----------

Stremer Berghäuser ZH (270), Stremer Mühle Mü

00079 Sumetendorf D 215	001	26	22	25	22	65	8	-	12
-------------------------	-----	----	----	----	----	----	---	---	----

#### Zählsprengelübersicht:

Strem	000	229	182	227	195	586	56	23	93
-------	-----	-----	-----	-----	-----	-----	----	----	----

Sumetendorf	001	26	22	25	22	65	8	-	12
-------------	-----	----	----	----	----	----	---	---	----

Deutsch Ehrendorf	002	62	53	60	53	170	16	5	34
-------------------	-----	----	----	----	----	-----	----	---	----

Steinfurt	003	50	44	48	44	128	12	2	30
-----------	-----	----	----	----	----	-----	----	---	----



## Güssing

Gemeindenname OKZ    Ortschaftsname	ZB ZSP	Gebäude insges.	Geb.mit Haupt- wohnsitz	Wohnun- gen	Haus- halte	Wohn- bevölk.	Neben- wohnsitz- fälle	Ar- beits- stätten	L + F Betr.- stätten
--	-----------	--------------------	-------------------------------	----------------	----------------	------------------	------------------------------	--------------------------	----------------------------

### Wörterberg

<b>104 19</b>	<b>000</b>	<b>200</b>	<b>165</b>	<b>202</b>	<b>179</b>	<b>495</b>	<b>36</b>	<b>17</b>	<b>101</b>
---------------	------------	------------	------------	------------	------------	------------	-----------	-----------	------------

Gerichtsbezirk: Güssing

Fläche: 476,48 ha

Katastralgemeinden: Wörterberg 476,48 ha

Postleitzahl: 8293

Österr. Karte: 166, 167

Höhenklasse: 4

NUTS 3-Code: AT113

<b>00068 Wörterberg D 408 (47°13'35",16°06'02")</b>	<b>000</b>	<b>200</b>	<b>165</b>	<b>202</b>	<b>179</b>	<b>495</b>	<b>36</b>	<b>17</b>	<b>101</b>
---	------------	------------	------------	------------	------------	------------	-----------	-----------	------------

Heiduttischer Ried E, Mitterberg R, Wilfingberg R

#### Zählsprengelübersicht:

Wörterberg	000	200	165	202	179	495	36	17	101
------------	-----	-----	-----	-----	-----	-----	----	----	-----

## Jennersdorf

Gemeindenname OKZ Ortschaftsname	ZB ZSP	Gebäude insges.	Geb.mit Haupt- wohnsitz	Wohnun- gen	Haus- halte	Wohn- bevölk.	Neben- wohnsitz- fälle	Ar- beits- stätten	L + F Betr.- stätten
-------------------------------------	-----------	--------------------	-------------------------------	----------------	----------------	------------------	------------------------------	--------------------------	----------------------------

### Jennersdorf

<b>105</b>	<b>X</b>	<b>6.963</b>	<b>5.587</b>	<b>7.460</b>	<b>6.540</b>	<b>17.933</b>	<b>1.844</b>	<b>681</b>	<b>2.871</b>
------------	----------	--------------	--------------	--------------	--------------	---------------	--------------	------------	--------------

Fläche: 25.335,26 ha

Gerichtsbezirke:

**Jennersdorf**

<b>105 1</b>	<b>X</b>	<b>6.963</b>	<b>5.587</b>	<b>7.460</b>	<b>6.540</b>	<b>17.933</b>	<b>1.844</b>	<b>681</b>	<b>2.871</b>
--------------	----------	--------------	--------------	--------------	--------------	---------------	--------------	------------	--------------

Gemeinden: Deutsch Kaltenbrunn, Eltendorf, Heiligenkreuz im Lafnitztal, Jennersdorf, Königsdorf, Minihof-Liebau,

Mogersdorf, Mühlgraben, Neuhaus am Klausenbach, Rudersdorf, Sankt Martin an der Raab, Weichselbaum

Fläche: 25.335,26 ha

### Deutsch Kaltenbrunn M

<b>105 01</b>	<b>X</b>	<b>665</b>	<b>554</b>	<b>712</b>	<b>642</b>	<b>1.825</b>	<b>278</b>	<b>43</b>	<b>260</b>
---------------	----------	------------	------------	------------	------------	--------------	------------	-----------	------------

Gerichtsbezirk: Jennersdorf

Fläche: 2.419,40 ha

Katastralgemeinden: Deutsch Kaltenbrunn 1.725,93 ha, Rohrbrunn 693,47 ha

Postleitzahl: 7572

Österr. Karte: 167

Höhenklasse: 2

NUTS 3-Code: AT113

<b>00086 Deutsch Kaltenbrunn M 262 (47°05'28",16°06'26")</b>	<b>000</b>	<b>448</b>	<b>378</b>	<b>485</b>	<b>444</b>	<b>1.244</b>	<b>204</b>	<b>31</b>	<b>174</b>
--	------------	------------	------------	------------	------------	--------------	------------	-----------	------------

Brenntich R, Deutsch Kaltenbrunn-Mitterberg R (349), Deutsch Kaltenbrunn-Oberberg R (320), Deutsch Kaltenbrunn-Unterberg R (359), Kleinfedenberg R, Kracherberg R, Rotenberg R, Sagergraben R, Sauwieden R (340), Weitzler R

00087 Rohrbrunn D 279	001	217	176	227	198	581	74	12	86
-----------------------	-----	-----	-----	-----	-----	-----	----	----	----

Mittererlau R, Obererlau R, Raber E, Rohrbrunn-Berg R (320), Untererlau R

#### Zählsprengelübersicht:

Deutsch Kaltenbrunn	000	448	378	485	444	1.244	204	31	174
Rohrbrunn	001	217	176	227	198	581	74	12	86

### Eltendorf

<b>105 02</b>	<b>X</b>	<b>392</b>	<b>324</b>	<b>428</b>	<b>365</b>	<b>1.017</b>	<b>122</b>	<b>32</b>	<b>162</b>
---------------	----------	------------	------------	------------	------------	--------------	------------	-----------	------------

Gerichtsbezirk: Jennersdorf

Fläche: 2.058,28 ha

Katastralgemeinden: Eltendorf 990,36 ha, Zahling 1.067,92 ha

Postleitzahl: 7562

Österr. Karte: 167, 193

Höhenklasse: 2

NUTS 3-Code: AT113

<b>00088 Eltendorf D 244 (47°00'36",16°12'01")</b>	<b>000</b>	<b>222</b>	<b>190</b>	<b>244</b>	<b>216</b>	<b>574</b>	<b>65</b>	<b>30</b>	<b>75</b>
--	------------	------------	------------	------------	------------	------------	-----------	-----------	-----------

Eltendorfer Mühle Mü, Hochkogel R, Käferberg R

00090 Zahling D 278	002	170	134	184	149	443	57	2	87
---------------------	-----	-----	-----	-----	-----	-----	----	---	----

Bobisberg R (330), Käferberg ZH (280), Meisterberg R, Oberharberg ZH, Unterharberg R (300), Windenegg ZH

## Jennersdorf

Gemeindename OKZ    Ortschaftsname	ZB ZSP	Gebäude insges.	Geb.mit Haupt- wohnsitz	Wohnun- gen	Haus- halte	Wohn- bevölk.	Neben- wohnsitz- fälle	Ar- beits- stätten	L + F Betr.- stätten
---------------------------------------	-----------	--------------------	-------------------------------	----------------	----------------	------------------	------------------------------	--------------------------	----------------------------

### Zählsprengelübersicht:

Eltendorf	000	222	190	244	216	574	65	30	75
Zahling	002	170	134	184	149	443	57	2	87

### Heiligenkreuz im Lafnitztal M

<b>105 03</b>	<b>X</b>	<b>569</b>	<b>430</b>	<b>592</b>	<b>483</b>	<b>1.242</b>	<b>292</b>	<b>75</b>	<b>270</b>
---------------	----------	------------	------------	------------	------------	--------------	------------	-----------	------------

Gerichtsbezirk: Jennersdorf

Fläche: 2.378,25 ha

Katastralgemeinden: Heiligenkreuz im Lafnitztal 1.621,72 ha, Poppendorf im Burgenland 756,53 ha

Postleitzahl: 7561

Österr. Karte: 167, 193

Höhenklasse: 2

NUTS 3-Code: AT113

<b>00091 Heiligenkreuz im Lafnitztal M 243 (46°59'19",16°15'43")</b>	<b>000</b>	<b>404</b>	<b>295</b>	<b>424</b>	<b>338</b>	<b>844</b>	<b>214</b>	<b>66</b>	<b>184</b>
--	------------	------------	------------	------------	------------	------------	------------	-----------	------------

Heiligenkreuzer Bergen R (300), Neuheiligenkreuz W, Schmalzgraben ZH (260), Wollingermühle E, Zollamt Heiligenkreuz Z

00092 Poppendorf im Burgenland D 238	001	165	135	168	145	398	78	9	86
--------------------------------------	-----	-----	-----	-----	-----	-----	----	---	----

Poppendorfer Bergen ZH 293

### Zählsprengelübersicht:

Heiligenkreuz i.Lafnitzt.	000	404	295	424	338	844	214	66	184
Poppendorf im Burgenland	001	165	135	168	145	398	78	9	86

### Jennersdorf ST

<b>105 04</b>	<b>X</b>	<b>1.570</b>	<b>1.239</b>	<b>1.782</b>	<b>1.597</b>	<b>4.236</b>	<b>356</b>	<b>232</b>	<b>548</b>
---------------	----------	--------------	--------------	--------------	--------------	--------------	------------	------------	------------

Gerichtsbezirk: Jennersdorf

Fläche: 3.792,43 ha

Katastralgemeinden: Grieselstein 814,48 ha, Henndorf im Burgenland 812,91 ha, Jennersdorf 1.217,37 ha, Rax 947,67 ha

Postleitzahlen: Gemeindeamt: 8380 weitere: 8282

Österr. Karte: 193

Höhenklasse: 2

NUTS 3-Code: AT113

00093 Grieselstein D	002	270	213	272	233	672	51	11	120
----------------------	-----	-----	-----	-----	-----	-----	----	----	-----

Grieselgraben R, Harterberg R, Hartwebereck R, Schaffergaben ZH, Schaufelberg ZH, Steinberg R

00094 Henndorf im Burgenland ZH (330)	003	203	166	200	180	515	35	15	98
---------------------------------------	-----	-----	-----	-----	-----	-----	----	----	----

Griab R, Mitter-Henndorf ZH, Ober-Henndorf ZH, Unter-Henndorf ZH

<b>00095 Jennersdorf St 242 (46°56'01",16°08'31")</b>	<b>X</b>	<b>821</b>	<b>628</b>	<b>1.029</b>	<b>934</b>	<b>2.351</b>	<b>224</b>	<b>190</b>	<b>200</b>
	<b>000</b>	<b>240</b>	<b>165</b>	<b>291</b>	<b>267</b>	<b>650</b>	<b>104</b>	<b>142</b>	<b>50</b>
	<b>001</b>	<b>581</b>	<b>463</b>	<b>738</b>	<b>667</b>	<b>1.701</b>	<b>120</b>	<b>48</b>	<b>150</b>

Am Tafelberg ZH, Bachergraben ZH, Bergen R, Bergsiedlung Sdlg, Körblereck R, Laritzgraben R

00096 Rax D 240	004	276	232	281	250	698	46	16	130
-----------------	-----	-----	-----	-----	-----	-----	----	----	-----

Fiedlereck R, Hobischberg R, Kandlgraben R, Rax-Bergen ZH, Stangeleck R

## Jennersdorf

Gemeindenname OKZ   Ortschaftsname	ZB ZSP	Gebäude insges.	Geb.mit Haupt- wohnsitz	Wohnun- gen	Haus- halte	Wohn- bevölk.	Neben- wohnsitz- fälle	Ar- beits- stätten	L + F Betr.- stätten
---------------------------------------	-----------	--------------------	-------------------------------	----------------	----------------	------------------	------------------------------	--------------------------	----------------------------

### Zählsprengelübersicht:

Jennersdorf-Zentrum	000	240	165	291	267	650	104	142	50
Jennersdorf-Umgebung	001	581	463	738	667	1.701	120	48	150
Grieselstein	002	270	213	272	233	672	51	11	120
Henndorf im Burgenland	003	203	166	200	180	515	35	15	98
Rax	004	276	232	281	250	698	46	16	130

### Königsdorf

<b>105 11</b>	<b>000</b>	<b>273</b>	<b>226</b>	<b>293</b>	<b>271</b>	<b>757</b>	<b>60</b>	<b>30</b>	<b>121</b>
---------------	------------	------------	------------	------------	------------	------------	-----------	-----------	------------

Gerichtsbezirk: Jennersdorf  
 Fläche: 1.567,43 ha  
 Katastralgemeinden: Königsdorf 1.567,43 ha  
 Postleitzahl: 7563  
 Österr. Karte: 167, 193  
 Höhenklasse: 2  
 NUTS 3-Code: AT113

<b>00089 Königsdorf D 236</b> <b>(47°00'11",16°10'11")</b>	<b>000</b>	<b>273</b>	<b>226</b>	<b>293</b>	<b>271</b>	<b>757</b>	<b>60</b>	<b>30</b>	<b>121</b>
---	------------	------------	------------	------------	------------	------------	-----------	-----------	------------

Friesenberg R, Hartberg R, Hochberg ZH, Königsdorfer Berg R (260), Limbachgraben R (260), Mitterberg ZH (270), Rauschermühle Mü, Steinleiten R

### Zählsprengelübersicht:

Königsdorf	000	273	226	293	271	757	60	30	121
------------	-----	-----	-----	-----	-----	-----	----	----	-----

### Minihof-Liebau M

<b>105 05</b>	<b>X</b>	<b>439</b>	<b>351</b>	<b>468</b>	<b>409</b>	<b>1.179</b>	<b>62</b>	<b>35</b>	<b>218</b>
---------------	----------	------------	------------	------------	------------	--------------	-----------	-----------	------------

Gerichtsbezirk: Jennersdorf  
 Fläche: 1.626,74 ha  
 Katastralgemeinden: Minihof-Liebau 377,91 ha, Tauka 454,38 ha, Windisch Minihof 794,45 ha  
 Postleitzahl: 8384  
 Österr. Karte: 192, 193  
 Höhenklasse: 3  
 NUTS 3-Code: AT113

<b>00097 Minihof-Liebau M 285</b> <b>(46°52'54",16°04'02")</b>	<b>000</b>	<b>135</b>	<b>104</b>	<b>139</b>	<b>123</b>	<b>346</b>	<b>19</b>	<b>23</b>	<b>49</b>
---	------------	------------	------------	------------	------------	------------	-----------	-----------	-----------

Judenberg R (340), Kramerberg R, Theresienberg R

00098 Tauka D (300)	002	117	95	128	113	348	17	6	62
---------------------	-----	-----	----	-----	-----	-----	----	---	----

Pelzereck R, Petereck R, Winkel R, Zotterberg ZH

00099 Windisch-Minihof D 277	001	187	152	201	173	485	26	6	107
------------------------------	-----	-----	-----	-----	-----	-----	----	---	-----

Bach R, Gamperlberg R, Grundberg R, Loasleiten ZH, Schmelzereck ZH, Schusterberg R, Schützengraben R (300), Thomasberg R

### Zählsprengelübersicht:

Minihof-Liebau	000	135	104	139	123	346	19	23	49
Windisch-Minihof	001	187	152	201	173	485	26	6	107
Tauka	002	117	95	128	113	348	17	6	62

## Jennersdorf

Gemeindenname OKZ   Ortschaftsname	ZB ZSP	Gebäude insges.	Geb.mit Haupt- wohnsitz	Wohnun- gen	Haus- halte	Wohn- bevölk.	Neben- wohnsitz- fälle	Ar- beits- stätten	L + F Betr.- stätten
---------------------------------------	-----------	--------------------	-------------------------------	----------------	----------------	------------------	------------------------------	--------------------------	----------------------------

### Mogersdorf M

**105 06**    **X**     **519**     **405**     **529**     **455**     **1.213**     **153**     **38**     **175**

Gerichtsbezirk: Jennersdorf

Fläche: 1.276,85 ha

Katastralgemeinden: Deutsch Minihof 223,98 ha, Mogersdorf 706,41 ha, Wallendorf 346,46 ha

Postleitzahl: 8382

Österr. Karte: 193

Höhenklasse: 2

NUTS 3-Code: AT113

00100 Deutsch Minihof D 228                    002     75     61     73     64     168     20     3     27

Gobern E, Untergreut W, Ziegelofen R

**00101 Mogersdorf M 228**                      **000**     **274**     **219**     **290**     **257**     **673**     **66**     **26**     **96**  
**(46°56'54",16°14'00")**

Goldberg R, Kesselgraben R, Kreuzstadel E, Langberg R, Pfeiferberg R (300), Schlößlberg R, Specklberg R, Waldhäuser W

00102 Wallendorf D 231                        001     170     125     166     134     372     67     9     52

Haberdistelberg R (300), Langberg R

**Zählsprengelübersicht:**

Mogersdorf                                    000     274     219     290     257     673     66     26     96

Wallendorf                                    001     170     125     166     134     372     67     9     52

Deutsch Minihof                              002     75     61     73     64     168     20     3     27

### Mühlgraben

**105 12**   **000**     **166**     **134**     **168**     **143**     **450**     **27**     **8**     **81**

Gerichtsbezirk: Jennersdorf

Fläche: 554,56 ha

Katastralgemeinden: Mühlgraben 554,56 ha

Postleitzahl: 8385

Österr. Karte: 192

Höhenklasse: 3

NUTS 3-Code: AT113

**00106 Mühlgraben R (320)**                      **000**     **166**     **134**     **168**     **143**     **450**     **27**     **8**     **81**  
**(46°53'17",16°02'25")**

Bachauer R, Deutscheck ZH, Feldanergraben R, Theresienberg R, Tostlereck ZH, Tostlerkogel ZH

**Zählsprengelübersicht:**

Mühlgraben                                    000     166     134     168     143     450     27     8     81



## Jennersdorf

Gemeindename OKZ    Ortschaftsname	ZB ZSP	Gebäude insges.	Geb.mit Haupt- wohnsitz	Wohnun- gen	Haus- halte	Wohn- bevölk.	Neben- wohnsitz- fälle	Ar- beits- stätten	L + F Betr.- stätten
---------------------------------------	-----------	--------------------	-------------------------------	----------------	----------------	------------------	------------------------------	--------------------------	----------------------------

### Neuhaus am Klausenbach M

**105 07**   **X**         **404**         **325**         **413**         **351**         **1.034**         **109**         **32**         **230**

Gerichtsbezirk: Jennersdorf

Fläche: 1.998,78 ha

Katastralgemeinden: Bonisdorf 337,54 ha, Kalch 428,07 ha, Krottendorf bei Neuhaus 316,00 ha, Neuhaus am Klausenbach 917,17 ha

Postleitzahlen: Gemeindeamt: 8385 weitere: 8384

Österr. Karte: 192

Höhenklasse: 3

NUTS 3-Code: AT113

00103	Bonisdorf D 339 Eck R, Klausmühle E, Rogan Gh, Stadelberg R	004	51	38	48	39	123	13	4	36
00104	Kalch D (250) Kalchbergen R (340), Liembleck R, Romischeck R	002	87	74	89	79	254	18	5	50
00105	Krottendorf bei Neuhaus am Klausenbach D (330) Edelsbach R, Kalchbergen R, Wiesenwirt Gh	003	48	43	47	43	142	12	1	34
<b>00107</b>	<b>Neuhaus am Klausenbach M 315</b> <b>(46°52'01",16°01'52")</b>  Altenhof R, Lampetzgraben E, Pfaffengraben R (360), Romischeck R, Sandriegel R, Schloss Tabor Schl, Steinleiten R (330), Tabor R, Waldschreinergraben E	<b>000</b>	<b>218</b>	<b>170</b>	<b>229</b>	<b>190</b>	<b>515</b>	<b>66</b>	<b>22</b>	<b>110</b>

#### Zählsprengelübersicht:

Neuhaus am Klausenbach	000	218	170	229	190	515	66	22	110
Kalch	002	87	74	89	79	254	18	5	50
Krottendorf bei Neuh.a.K.	003	48	43	47	43	142	12	1	34
Bonisdorf	004	51	38	48	39	123	13	4	36

### Rudersdorf M

**105 08**   **X**         **733**         **612**         **870**         **788**         **2.089**         **147**         **90**         **208**

Gerichtsbezirk: Jennersdorf

Fläche: 2.144,35 ha

Katastralgemeinden: Dobersdorf 977,09 ha, Rudersdorf 1.167,26 ha

Postleitzahlen: Gemeindeamt: 7571 weitere: 7564

Österr. Karte: 167, 193

Höhenklasse: 2

NUTS 3-Code: AT113

00108	Dobersdorf D 239 Dobersdorfer Mühle Mü	001	172	141	182	160	488	19	11	70
<b>00109</b>	<b>Rudersdorf M 248</b> <b>(47°02'57",16°07'26")</b>  Fritzmühle Mü, Greuthäuser E, Höch R, Hütergraben R, Kuhberg ZH, Lindwald R, Marbach ZH (340), Pußta R, Schulterriegel ZH, Weichenberg R (320)	<b>000</b>	<b>561</b>	<b>471</b>	<b>688</b>	<b>628</b>	<b>1.601</b>	<b>128</b>	<b>79</b>	<b>138</b>

#### Zählsprengelübersicht:

Rudersdorf	000	561	471	688	628	1.601	128	79	138
------------	-----	-----	-----	-----	-----	-------	-----	----	-----

## Jennersdorf

Gemeindenname OKZ Ortschaftsname	ZB ZSP	Gebäude insges.	Geb.mit Haupt- wohnsitz	Wohnun- gen	Haus- halte	Wohn- bevölk.	Neben- wohnsitz- fälle	Ar- beits- stätten	L + F Betr.- stätten
Dobersdorf	001	172	141	182	160	488	19	11	70

### Sankt Martin an der Raab M

**105 09 X 869 704 851 746 2.095 169 50 403**

Gerichtsbezirk: Jennersdorf

Fläche: 4.300,80 ha

Katastralgemeinden: Doiber 374,18 ha, Gritsch 182,40 ha, Neumarkt an der Raab 1.547,68 ha, Oberdrosen 705,18 ha, St.

Martin an der Raab 660,95 ha, Welten 830,41 ha

Postleitzahlen: Gemeindeamt: 8383 weitere: 8350, 8380, 8384, 8385

Österr. Karte: 192, 193

Höhenklasse: 2

NUTS 3-Code: AT113

00110	Doiber D (250)	003	106	86	102	93	253	26	3	45
	Doiberberg R, Jagerberg R									
17523	Eisenberg an der Raab R 322	004	103	79	98	81	241	24	5	51
	Platzer E									
00111	Gritsch D	002	49	40	47	41	113	17	2	19
	Gritsch-Bergen ZH, Jagerberg E									
00112	Neumarkt an der Raab D (240)	004	154	120	153	125	325	29	7	65
	Eisenberg R 322, Kirchengreut R, Schloss Batthyany Schl									
00113	Oberdrosen R (270)	005	97	83	97	88	268	13	6	59
	Kölbereck R, Oberdrosen-Bergen ZH									
<b>00114</b>	<b>Sankt Martin an der Raab M 274 (46°55'16",16°08'00")</b>	<b>000</b>	<b>202</b>	<b>164</b>	<b>203</b>	<b>183</b>	<b>523</b>	<b>39</b>	<b>23</b>	<b>86</b>
	Drosen R, Mittereck R, Mühlanger R, Schaffereck R, Wehappeck R									
00115	Welten D 255	001	158	132	151	135	372	21	4	78
	Deutscheck R, Gamperlberg R, Hitterberg E, Jagerberg W, Schwabengraben R, Weltenberg R									

#### Zählsprengelübersicht:

St.Martin an der Raab	000	202	164	203	183	523	39	23	86
Welten	001	158	132	151	135	372	21	4	78
Gritsch	002	49	40	47	41	113	17	2	19
Doiber	003	106	86	102	93	253	26	3	45
Neumarkt an der Raab	004	257	199	251	206	566	53	12	116
Oberdrosen	005	97	83	97	88	268	13	6	59

## Jennersdorf

Gemeindename OKZ   Ortschaftsname	ZB ZSP	Gebäude insges.	Geb.mit Haupt- wohnsitz	Wohnun- gen	Haus- halte	Wohn- bevölk.	Neben- wohnsitz- fälle	Ar- beits- stätten	L + F Betr.- stätten
--------------------------------------	-----------	--------------------	-------------------------------	----------------	----------------	------------------	------------------------------	--------------------------	----------------------------

### Weichselbaum

<b>105 10</b>	<b>X</b>	<b>364</b>	<b>283</b>	<b>354</b>	<b>290</b>	<b>796</b>	<b>69</b>	<b>16</b>	<b>195</b>
---------------	----------	------------	------------	------------	------------	------------	-----------	-----------	------------

Gerichtsbezirk: Jennersdorf

Fläche: 1.217,39 ha

Katastralgemeinden: Krobotek 340,57 ha, Rosendorf 213,11 ha, Weichselbaum 663,71 ha

Postleitzahl: 8382

Österr. Karte: 193

Höhenklasse: 2

NUTS 3-Code: AT113

00116	Krobotek R 330	001	138	116	139	120	343	20	7	77
	Daxenberg R, Potschenberg R, Satzenberg R, Zipf R									
00117	Maria Bild	000	107	75	100	76	214	19	5	62
	Oberbergen ZH (320), Unterbergen ZH (320)									
00118	Rosendorf D 239	002	53	38	49	39	108	15	2	21
	Potschenberg R									
<b>00119</b>	<b>Weichselbaum D 236</b> <b>(46°56'31",16°11'01")</b>	<b>000</b>	<b>66</b>	<b>54</b>	<b>66</b>	<b>55</b>	<b>131</b>	<b>15</b>	<b>2</b>	<b>35</b>

#### Zählsprengeleübersicht:

Weichselbaum	000	173	129	166	131	345	34	7	97
Krobotek	001	138	116	139	120	343	20	7	77
Rosendorf	002	53	38	49	39	108	15	2	21

## Mattersburg

Gemeindenname OKZ Ortschaftsname	ZB ZSP	Gebäude insges.	Geb.mit Haupt- wohnsitz	Wohnun- gen	Haus- halte	Wohn- bevölk.	Neben- wohnsitz- fälle	Ar- beits- stätten	L + F Betr.- stätten
-------------------------------------	-----------	--------------------	-------------------------------	----------------	----------------	------------------	------------------------------	--------------------------	----------------------------

### Mattersburg

<b>106</b>	<b>X</b>	<b>14.519</b>	<b>11.607</b>	<b>16.570</b>	<b>14.561</b>	<b>37.446</b>	<b>3.357</b>	<b>1.596</b>	<b>2.179</b>
------------	----------	---------------	---------------	---------------	---------------	---------------	--------------	--------------	--------------

Fläche: 23.784,34 ha

Gerichtsbezirke:

#### Mattersburg

<b>106 1</b>	<b>X</b>	<b>14.519</b>	<b>11.607</b>	<b>16.570</b>	<b>14.561</b>	<b>37.446</b>	<b>3.357</b>	<b>1.596</b>	<b>2.179</b>
--------------	----------	---------------	---------------	---------------	---------------	---------------	--------------	--------------	--------------

Gemeinden: Antau, Bad Sauerbrunn, Baumgarten, Draßburg, Forchtenstein, Hirm, Krensdorf, Loipersbach im Burgenland, Marz, Mattersburg, Neudörf, Pöttelsdorf, Pötsching, Rohrbach bei Mattersburg, Schattendorf, Siegggraben, Sigleß, Wiesen, Zemendorf-Stöttera

Fläche: 23.784,34 ha

### Antau

<b>106 16</b>	<b>000</b>	<b>315</b>	<b>270</b>	<b>318</b>	<b>291</b>	<b>753</b>	<b>39</b>	<b>23</b>	<b>73</b>
---------------	------------	------------	------------	------------	------------	------------	-----------	-----------	-----------

Gerichtsbezirk: Mattersburg

Fläche: 875,02 ha

Katastralgemeinden: Antau 875,02 ha

Postleitzahl: 7041

Österr. Karte: 77

Höhenklasse: 1

NUTS 3-Code: AT112

<b>00124</b>	<b>Antau / Otava D 189</b> <b>(47°46'25",16°28'20")</b>	<b>000</b>	<b>315</b>	<b>270</b>	<b>318</b>	<b>291</b>	<b>753</b>	<b>39</b>	<b>23</b>	<b>73</b>
--------------	--	------------	------------	------------	------------	------------	------------	-----------	-----------	-----------

Pieringermühle Mü

#### Zählspengelübersicht:

Antau	000	315	270	318	291	753	39	23	73
-------	-----	-----	-----	-----	-----	-----	----	----	----

### Bad Sauerbrunn

<b>106 11</b>	<b>000</b>	<b>804</b>	<b>604</b>	<b>978</b>	<b>805</b>	<b>1.914</b>	<b>437</b>	<b>99</b>	<b>18</b>
---------------	------------	------------	------------	------------	------------	--------------	------------	-----------	-----------

Gerichtsbezirk: Mattersburg

Fläche: 234,92 ha

Katastralgemeinden: Sauerbrunn 234,92 ha

Postleitzahl: 7202

Österr. Karte: 76, 77

Höhenklasse: 2

NUTS 3-Code: AT112

<b>00136</b>	<b>Bad Sauerbrunn D (280)</b> <b>(47°46'29",16°19'31")</b>	<b>000</b>	<b>804</b>	<b>604</b>	<b>978</b>	<b>805</b>	<b>1.914</b>	<b>437</b>	<b>99</b>	<b>18</b>
--------------	---	------------	------------	------------	------------	------------	--------------	------------	-----------	-----------

#### Zählspengelübersicht:

Bad Sauerbrunn	000	804	604	978	805	1.914	437	99	18
----------------	-----	-----	-----	-----	-----	-------	-----	----	----

## Mattersburg

Gemeindename OKZ    Ortschaftsname	ZB ZSP	Gebäude insges.	Geb.mit Haupt- wohnsitz	Wohnun- gen	Haus- halte	Wohn- bevölk.	Neben- wohnsitz- fälle	Ar- beits- stätten	L + F Betr.- stätten
---------------------------------------	-----------	--------------------	-------------------------------	----------------	----------------	------------------	------------------------------	--------------------------	----------------------------

### Baumgarten

<b>106 17</b>	<b>000</b>	<b>394</b>	<b>316</b>	<b>377</b>	<b>330</b>	<b>880</b>	<b>100</b>	<b>20</b>	<b>53</b>
---------------	------------	------------	------------	------------	------------	------------	------------	-----------	-----------

Gerichtsbezirk: Mattersburg  
 Fläche: 696,02 ha  
 Katastralgemeinden: Baumgarten 696,02 ha  
 Postleitzahl: 7021  
 Österr. Karte: 107  
 Höhenklasse: 2  
 NUTS 3-Code: AT112

<b>00120 Baumgarten / Pajngrt D 255 (47°44'12",16°30'10")</b>	<b>000</b>	<b>394</b>	<b>316</b>	<b>377</b>	<b>330</b>	<b>880</b>	<b>100</b>	<b>20</b>	<b>53</b>
---	------------	------------	------------	------------	------------	------------	------------	-----------	-----------

Paulinerkloster Kl

#### Zählsprengelübersicht:

Baumgarten	000	394	316	377	330	880	100	20	53
------------	-----	-----	-----	-----	-----	-----	-----	----	----

### Draßburg

<b>106 01</b>	<b>000</b>	<b>498</b>	<b>407</b>	<b>500</b>	<b>432</b>	<b>1.055</b>	<b>159</b>	<b>44</b>	<b>68</b>
---------------	------------	------------	------------	------------	------------	--------------	------------	-----------	-----------

Gerichtsbezirk: Mattersburg  
 Fläche: 967,58 ha  
 Katastralgemeinden: Draßburg 967,58 ha  
 Postleitzahl: 7021  
 Österr. Karte: 77, 107  
 Höhenklasse: 2  
 NUTS 3-Code: AT112

<b>00121 Draßburg / Rasporak D 234 (47°44'51",16°29'20")</b>	<b>000</b>	<b>498</b>	<b>407</b>	<b>500</b>	<b>432</b>	<b>1.055</b>	<b>159</b>	<b>44</b>	<b>68</b>
--	------------	------------	------------	------------	------------	--------------	------------	-----------	-----------

#### Zählsprengelübersicht:

Draßburg	000	498	407	500	432	1.055	159	44	68
----------	-----	-----	-----	-----	-----	-------	-----	----	----

### Forchtenstein

<b>106 02</b>	<b>X</b>	<b>1.170</b>	<b>866</b>	<b>1.296</b>	<b>1.063</b>	<b>2.832</b>	<b>295</b>	<b>98</b>	<b>199</b>
---------------	----------	--------------	------------	--------------	--------------	--------------	------------	-----------	------------

Gerichtsbezirk: Mattersburg  
 Fläche: 1.659,04 ha  
 Katastralgemeinden: Forchtenau 874,76 ha, Neustift an der Rosalia 784,28 ha  
 Postleitzahl: 7212  
 Österr. Karte: 106, 107  
 Höhenklasse: 3  
 NUTS 3-Code: AT112

<b>00122 Forchtenstein D 343 (47°42'42",16°20'46")</b>	<b>X</b>	<b>1.170</b>	<b>866</b>	<b>1.296</b>	<b>1.063</b>	<b>2.832</b>	<b>295</b>	<b>98</b>	<b>199</b>
	<b>000</b>	<b>778</b>	<b>563</b>	<b>880</b>	<b>707</b>	<b>1.915</b>	<b>201</b>	<b>70</b>	<b>143</b>
	<b>001</b>	<b>392</b>	<b>303</b>	<b>416</b>	<b>356</b>	<b>917</b>	<b>94</b>	<b>28</b>	<b>56</b>

Burg Forchtenstein Burg, Hofleiten ZH, ORF-Sender Heuberg E, Rosalienhäuser R, Rosalienkapelle Ki, Schreineremühle R (310)

## Mattersburg

Gemeindenname OKZ    Ortschaftsname	ZB ZSP	Gebäude insges.	Geb.mit Haupt- wohnsitz	Wohnun- gen	Haus- halte	Wohn- bevölk.	Neben- wohnsitz- fälle	Ar- beits- stätten	L + F Betr.- stätten
--	-----------	--------------------	-------------------------------	----------------	----------------	------------------	------------------------------	--------------------------	----------------------------

### Zählsprengelübersicht:

Forchtenau	000	778	563	880	707	1.915	201	70	143
Neustift an der Rosalia	001	392	303	416	356	917	94	28	56

### Hirm

<b>106 03</b>	<b>000</b>	<b>353</b>	<b>282</b>	<b>417</b>	<b>358</b>	<b>907</b>	<b>42</b>	<b>33</b>	<b>26</b>
---------------	------------	------------	------------	------------	------------	------------	-----------	-----------	-----------

Gerichtsbezirk: Mattersburg  
 Fläche: 311,51 ha  
 Katastralgemeinden: Hirm 311,51 ha  
 Postleitzahl: 7024  
 Österr. Karte: 77  
 Höhenklasse: 1  
 NUTS 3-Code: AT112

<b>00125 Hirm D 182 (47°47'16",16°27'20")</b>	<b>000</b>	<b>353</b>	<b>282</b>	<b>417</b>	<b>358</b>	<b>907</b>	<b>42</b>	<b>33</b>	<b>26</b>
---	------------	------------	------------	------------	------------	------------	-----------	-----------	-----------

### Zählsprengelübersicht:

Hirm	000	353	282	417	358	907	42	33	26
------	-----	-----	-----	-----	-----	-----	----	----	----

### Krensdorf

<b>106 19</b>	<b>000</b>	<b>225</b>	<b>190</b>	<b>227</b>	<b>208</b>	<b>616</b>	<b>43</b>	<b>15</b>	<b>58</b>
---------------	------------	------------	------------	------------	------------	------------	-----------	-----------	-----------

Gerichtsbezirk: Mattersburg  
 Fläche: 778,72 ha  
 Katastralgemeinden: Krensdorf 778,72 ha  
 Postleitzahl: 7031  
 Österr. Karte: 77  
 Höhenklasse: 2  
 NUTS 3-Code: AT112

<b>00139 Krensdorf D 212 (47°47'11",16°25'01")</b>	<b>000</b>	<b>225</b>	<b>190</b>	<b>227</b>	<b>208</b>	<b>616</b>	<b>43</b>	<b>15</b>	<b>58</b>
--	------------	------------	------------	------------	------------	------------	-----------	-----------	-----------

### Zählsprengelübersicht:

Krensdorf	000	225	190	227	208	616	43	15	58
-----------	-----	-----	-----	-----	-----	-----	----	----	----

### Loipersbach im Burgenland

<b>106 04</b>	<b>000</b>	<b>478</b>	<b>394</b>	<b>527</b>	<b>477</b>	<b>1.269</b>	<b>95</b>	<b>38</b>	<b>126</b>
---------------	------------	------------	------------	------------	------------	--------------	-----------	-----------	------------

Gerichtsbezirk: Mattersburg  
 Fläche: 854,50 ha  
 Katastralgemeinden: Loipersbach 791,19 ha, Loipersbach-Kogel 63,31 ha  
 Postleitzahl: 7022  
 Österr. Karte: 107  
 Höhenklasse: 2  
 NUTS 3-Code: AT112

<b>00126 Loipersbach im Burgenland D 292 (47°41'42",16°28'55")</b>	<b>000</b>	<b>478</b>	<b>394</b>	<b>527</b>	<b>477</b>	<b>1.269</b>	<b>95</b>	<b>38</b>	<b>126</b>
--	------------	------------	------------	------------	------------	--------------	-----------	-----------	------------

## Mattersburg

Gemeindenname OKZ    Ortschaftsname	ZB ZSP	Gebäude insges.	Geb.mit Haupt- wohnsitz	Wohnun- gen	Haus- halte	Wohn- bevölk.	Neben- wohnsitz- fälle	Ar- beits- stätten	L + F Betr.- stätten
--	-----------	--------------------	-------------------------------	----------------	----------------	------------------	------------------------------	--------------------------	----------------------------

### Zählsprengelübersicht:

Loipersbach im Burgenland	000	478	394	527	477	1.269	95	38	126
---------------------------	-----	-----	-----	-----	-----	-------	----	----	-----

### Marz

<b>106 05</b>	<b>X</b>	<b>732</b>	<b>616</b>	<b>831</b>	<b>760</b>	<b>2.028</b>	<b>119</b>	<b>99</b>	<b>184</b>
---------------	----------	------------	------------	------------	------------	--------------	------------	-----------	------------

Gerichtsbezirk: Mattersburg  
 Fläche: 1.740,04 ha  
 Katastralgemeinden: Marz 1.740,04 ha  
 Postleitzahl: 7221  
 Österr. Karte: 107  
 Höhenklasse: 2  
 NUTS 3-Code: AT112

<b>00127 Marz D 256</b>	<b>X</b>	<b>732</b>	<b>616</b>	<b>831</b>	<b>760</b>	<b>2.028</b>	<b>119</b>	<b>99</b>	<b>184</b>
<b>(47°43'01",16°25'00")</b>	<b>000</b>	<b>324</b>	<b>281</b>	<b>378</b>	<b>341</b>	<b>915</b>	<b>51</b>	<b>35</b>	<b>90</b>
	<b>001</b>	<b>408</b>	<b>335</b>	<b>453</b>	<b>419</b>	<b>1.113</b>	<b>68</b>	<b>64</b>	<b>94</b>

Heroldmühle E, Holzstadel E, Villa Waldfried E

### Zählsprengelübersicht:

Marz-Ost	000	324	281	378	341	915	51	35	90
Marz-West	001	408	335	453	419	1.113	68	64	94

### Mattersburg ST

<b>106 06</b>	<b>002</b>	<b>2.056</b>	<b>1.698</b>	<b>2.749</b>	<b>2.558</b>	<b>6.256</b>	<b>258</b>	<b>411</b>	<b>226</b>
---------------	------------	--------------	--------------	--------------	--------------	--------------	------------	------------	------------

Gerichtsbezirk: Mattersburg  
 Fläche: 2.820,22 ha  
 Katastralgemeinden: Mattersburg 2.493,46 ha, Walbersdorf 326,76 ha  
 Postleitzahl: 7210  
 Österr. Karte: 77, 106, 107  
 Höhenklasse: 2  
 NUTS 3-Code: AT112

<b>00128 Mattersburg St 258</b>	<b>X</b>	<b>1.738</b>	<b>1.441</b>	<b>2.459</b>	<b>2.286</b>	<b>5.532</b>	<b>236</b>	<b>379</b>	<b>167</b>
<b>(47°44'01",16°24'01")</b>	<b>000</b>	<b>248</b>	<b>176</b>	<b>620</b>	<b>572</b>	<b>1.176</b>	<b>90</b>	<b>195</b>	<b>33</b>
	<b>001</b>	<b>259</b>	<b>213</b>	<b>296</b>	<b>279</b>	<b>703</b>	<b>23</b>	<b>44</b>	<b>65</b>
	<b>002</b>	<b>448</b>	<b>397</b>	<b>575</b>	<b>518</b>	<b>1.269</b>	<b>46</b>	<b>44</b>	<b>23</b>
	<b>003</b>	<b>783</b>	<b>655</b>	<b>968</b>	<b>917</b>	<b>2.384</b>	<b>77</b>	<b>96</b>	<b>46</b>

Alberthütte Jh, Bahnstation Wiesen-Sigleß Hgr, Hubertuskapelle Ki, Rinselkapelle Ki, Rohrbrücke ZH

00129 Walbersdorf D 222	004	318	257	290	272	724	22	32	59
-------------------------	-----	-----	-----	-----	-----	-----	----	----	----

### Zählsprengelübersicht:

Mattersburg-Zentrum-Ost	000	248	176	620	572	1.176	90	195	33
Mattersburg-Zentrum-West	001	259	213	296	279	703	23	44	65
Mattersburg-Nord	002	448	397	575	518	1.269	46	44	23
Mattersburg-Südwest	003	783	655	968	917	2.384	77	96	46
Walbersdorf	004	318	257	290	272	724	22	32	59

## Mattersburg

Gemeindenname OKZ    Ortschaftsname	ZB ZSP	Gebäude insges.	Geb.mit Haupt- wohnsitz	Wohnun- gen	Haus- halte	Wohn- bevölk.	Neben- wohnsitz- fälle	Ar- beits- stätten	L + F Betr.- stätten
--	-----------	--------------------	-------------------------------	----------------	----------------	------------------	------------------------------	--------------------------	----------------------------

### Neudörfel M

<b>106 07</b>	<b>X</b>	<b>1.377</b>	<b>1.005</b>	<b>1.755</b>	<b>1.527</b>	<b>3.942</b>	<b>228</b>	<b>147</b>	<b>73</b>
---------------	----------	--------------	--------------	--------------	--------------	--------------	------------	------------	-----------

Gerichtsbezirk: Mattersburg  
 Fläche: 900,86 ha  
 Katastralgemeinden: Neudörfel 900,86 ha  
 Postleitzahl: 7201  
 Österr. Karte: 76  
 Höhenklasse: 2  
 NUTS 3-Code: AT112

<b>00130 Neudörfel M 273</b>	<b>X</b>	<b>1.377</b>	<b>1.005</b>	<b>1.755</b>	<b>1.527</b>	<b>3.942</b>	<b>228</b>	<b>147</b>	<b>73</b>
<b>(47°47'57",16°17'34")</b>	<b>000</b>	<b>237</b>	<b>177</b>	<b>296</b>	<b>317</b>	<b>921</b>	<b>46</b>	<b>67</b>	<b>38</b>
	<b>001</b>	<b>740</b>	<b>502</b>	<b>892</b>	<b>678</b>	<b>1.678</b>	<b>112</b>	<b>47</b>	<b>20</b>
	<b>002</b>	<b>400</b>	<b>326</b>	<b>567</b>	<b>532</b>	<b>1.343</b>	<b>70</b>	<b>33</b>	<b>15</b>

#### Zählsprengelübersicht:

Neudörfel-Zentrum	000	237	177	296	317	921	46	67	38
Neudörfel-Umgebung-NO	001	740	502	892	678	1.678	112	47	20
Neudörfel-Umgebung-SO	002	400	326	567	532	1.343	70	33	15

### Pöttelsdorf

<b>106 08</b>	<b>000</b>	<b>251</b>	<b>195</b>	<b>300</b>	<b>277</b>	<b>638</b>	<b>53</b>	<b>46</b>	<b>104</b>
---------------	------------	------------	------------	------------	------------	------------	-----------	-----------	------------

Gerichtsbezirk: Mattersburg  
 Fläche: 786,45 ha  
 Katastralgemeinden: Pöttelsdorf 786,45 ha  
 Postleitzahl: 7023  
 Österr. Karte: 77, 107  
 Höhenklasse: 2  
 NUTS 3-Code: AT112

<b>00131 Pöttelsdorf D 216</b>	<b>000</b>	<b>251</b>	<b>195</b>	<b>300</b>	<b>277</b>	<b>638</b>	<b>53</b>	<b>46</b>	<b>104</b>
<b>(47°45'10",16°26'15")</b>									

#### Zählsprengelübersicht:

Pöttelsdorf	000	251	195	300	277	638	53	46	104
-------------	-----	-----	-----	-----	-----	-----	----	----	-----

### Pötttsching M

<b>106 09</b>	<b>X</b>	<b>1.263</b>	<b>916</b>	<b>1.368</b>	<b>1.081</b>	<b>2.679</b>	<b>631</b>	<b>122</b>	<b>123</b>
---------------	----------	--------------	------------	--------------	--------------	--------------	------------	------------	------------

Gerichtsbezirk: Mattersburg  
 Fläche: 2.464,19 ha  
 Katastralgemeinden: Pötttsching 2.348,25 ha, Pötttsching-Rosalia 115,94 ha  
 Postleitzahlen: Gemeindeamt: 7033 weitere: 7202  
 Österr. Karte: 76, 77, 107  
 Höhenklasse: 2  
 NUTS 3-Code: AT112

<b>00134 Pötttsching M 218</b>	<b>X</b>	<b>1.263</b>	<b>916</b>	<b>1.368</b>	<b>1.081</b>	<b>2.679</b>	<b>631</b>	<b>122</b>	<b>123</b>
<b>(47°48'26",16°22'02")</b>	<b>000</b>	<b>175</b>	<b>136</b>	<b>183</b>	<b>169</b>	<b>417</b>	<b>24</b>	<b>41</b>	<b>54</b>
	<b>001</b>	<b>1.088</b>	<b>780</b>	<b>1.185</b>	<b>912</b>	<b>2.262</b>	<b>607</b>	<b>81</b>	<b>69</b>

Forsthaus Schölling Jh, Hohen-Siedlung Sdlg (280), Keltenberg We, Kinderdorf Fhei, Pötttschinger See We, Römersee We, Scheibenwaldsiedlung Sdlg



## Mattersburg

Gemeindenname OKZ    Ortschaftsname	ZB ZSP	Gebäude insges.	Geb.mit Haupt- wohnsitz	Wohnun- gen	Haus- halte	Wohn- bevölk.	Neben- wohnsitz- fälle	Ar- beits- stätten	L + F Betr.- stätten
--	-----------	--------------------	-------------------------------	----------------	----------------	------------------	------------------------------	--------------------------	----------------------------

### Zählsprengelübersicht:

Pötttsching-Zentrum	000	175	136	183	169	417	24	41	54
Pötttsching-Zentrum-Umg.	001	1.088	780	1.185	912	2.262	607	81	69

### Rohrbach bei Mattersburg M

<b>106 10</b>	<b>X</b>	<b>910</b>	<b>808</b>	<b>1.056</b>	<b>1.005</b>	<b>2.718</b>	<b>86</b>	<b>77</b>	<b>110</b>
---------------	----------	------------	------------	--------------	--------------	--------------	-----------	-----------	------------

Gerichtsbezirk: Mattersburg

Fläche: 1.523,20 ha

Katastralgemeinden: Rohrbach bei Mattersburg 1.523,20 ha

Postleitzahl: 7222

Österr. Karte: 107

Höhenklasse: 2

NUTS 3-Code: AT112

<b>00135 Rohrbach bei Mattersburg M 278 (47°42'32",16°25'48")</b>	<b>X</b>	<b>910</b>	<b>808</b>	<b>1.056</b>	<b>1.005</b>	<b>2.718</b>	<b>86</b>	<b>77</b>	<b>110</b>
	<b>000</b>	<b>540</b>	<b>479</b>	<b>641</b>	<b>614</b>	<b>1.682</b>	<b>49</b>	<b>48</b>	<b>80</b>
	<b>001</b>	<b>370</b>	<b>329</b>	<b>415</b>	<b>391</b>	<b>1.036</b>	<b>37</b>	<b>29</b>	<b>30</b>

Auwiese Jh

### Zählsprengelübersicht:

Rohrbach-Nord	000	540	479	641	614	1.682	49	48	80
Rohrbach-Süd	001	370	329	415	391	1.036	37	29	30

### Schattendorf M

<b>106 12</b>	<b>X</b>	<b>1.021</b>	<b>884</b>	<b>1.066</b>	<b>977</b>	<b>2.465</b>	<b>104</b>	<b>72</b>	<b>209</b>
---------------	----------	--------------	------------	--------------	------------	--------------	------------	-----------	------------

Gerichtsbezirk: Mattersburg

Fläche: 1.211,80 ha

Katastralgemeinden: Schattendorf 1.211,80 ha

Postleitzahl: 7022

Österr. Karte: 107

Höhenklasse: 2

NUTS 3-Code: AT112

<b>00137 Schattendorf M 256 (47°42'32",16°30'55")</b>	<b>X</b>	<b>1.021</b>	<b>884</b>	<b>1.066</b>	<b>977</b>	<b>2.465</b>	<b>104</b>	<b>72</b>	<b>209</b>
	<b>000</b>	<b>247</b>	<b>194</b>	<b>235</b>	<b>202</b>	<b>482</b>	<b>19</b>	<b>32</b>	<b>57</b>
	<b>001</b>	<b>774</b>	<b>690</b>	<b>831</b>	<b>775</b>	<b>1.983</b>	<b>85</b>	<b>40</b>	<b>152</b>

Am Berg E, Untenhof Mh

### Zählsprengelübersicht:

Schattendorf-Zentrum	000	247	194	235	202	482	19	32	57
Schattendorf-Zentrum-Umg.	001	774	690	831	775	1.983	85	40	152

## Mattersburg

Gemeindenname OKZ    Ortschaftsname	ZB ZSP	Gebäude insges.	Geb.mit Haupt- wohnsitz	Wohnun- gen	Haus- halte	Wohn- bevölk.	Neben- wohnsitz- fälle	Ar- beits- stätten	L + F Betr.- stätten
--	-----------	--------------------	-------------------------------	----------------	----------------	------------------	------------------------------	--------------------------	----------------------------

### Sieggraben

<b>106 13</b>		<b>000</b>	<b>485</b>	<b>402</b>	<b>559</b>	<b>473</b>	<b>1.295</b>	<b>88</b>	<b>60</b>	<b>97</b>
---------------	--	------------	------------	------------	------------	------------	--------------	-----------	-----------	-----------

Gerichtsbezirk: Mattersburg  
 Fläche: 1.770,19 ha  
 Katastralgemeinden: Sieggraben 1.770,19 ha  
 Postleitzahl: 7223  
 Österr. Karte: 107  
 Höhenklasse: 4  
 NUTS 3-Code: AT112

<b>00138 Sieggraben D 450 (47°39'00",16°22'51")</b>		<b>000</b>	<b>485</b>	<b>402</b>	<b>559</b>	<b>473</b>	<b>1.295</b>	<b>88</b>	<b>60</b>	<b>97</b>
---	--	------------	------------	------------	------------	------------	--------------	-----------	-----------	-----------

Einschicht E, Forsthaus Esterhazy Jh, Mühlviertel R, Riegel R, Sieggrabner Wald ZH

#### Zählsprengelübersicht:

Sieggraben		000	485	402	559	473	1.295	88	60	97
------------	--	-----	-----	-----	-----	-----	-------	----	----	----

---

### Sigleß

<b>106 14</b>		<b>000</b>	<b>482</b>	<b>400</b>	<b>504</b>	<b>440</b>	<b>1.148</b>	<b>93</b>	<b>46</b>	<b>70</b>
---------------	--	------------	------------	------------	------------	------------	--------------	-----------	-----------	-----------

Gerichtsbezirk: Mattersburg  
 Fläche: 1.016,37 ha  
 Katastralgemeinden: Sigleß 1.016,37 ha  
 Postleitzahl: 7032  
 Österr. Karte: 77, 107  
 Höhenklasse: 2  
 NUTS 3-Code: AT112

<b>00140 Sigleß D 226 (47°46'39",16°23'55")</b>		<b>000</b>	<b>482</b>	<b>400</b>	<b>504</b>	<b>440</b>	<b>1.148</b>	<b>93</b>	<b>46</b>	<b>70</b>
---	--	------------	------------	------------	------------	------------	--------------	-----------	-----------	-----------

Teichmühle Mü

#### Zählsprengelübersicht:

Sigleß		000	482	400	504	440	1.148	93	46	70
--------	--	-----	-----	-----	-----	-----	-------	----	----	----

---

### Wiesen M

<b>106 15</b>		<b>X</b>	<b>1.143</b>	<b>926</b>	<b>1.208</b>	<b>1.039</b>	<b>2.779</b>	<b>401</b>	<b>94</b>	<b>240</b>
---------------	--	----------	--------------	------------	--------------	--------------	--------------	------------	-----------	------------

Gerichtsbezirk: Mattersburg  
 Fläche: 1.890,99 ha  
 Katastralgemeinden: Wiesen 1.890,99 ha  
 Postleitzahlen: Gemeindeamt: 7203 weitere: 7202  
 Österr. Karte: 76, 77, 106, 107  
 Höhenklasse: 3  
 NUTS 3-Code: AT112

<b>00141 Wiesen M 306 (47°44'18",16°20'27")</b>		<b>X</b>	<b>1.143</b>	<b>926</b>	<b>1.208</b>	<b>1.039</b>	<b>2.779</b>	<b>401</b>	<b>94</b>	<b>240</b>
		<b>000</b>	<b>198</b>	<b>153</b>	<b>205</b>	<b>186</b>	<b>504</b>	<b>69</b>	<b>39</b>	<b>67</b>
		<b>001</b>	<b>518</b>	<b>458</b>	<b>550</b>	<b>502</b>	<b>1.369</b>	<b>120</b>	<b>29</b>	<b>105</b>
		<b>002</b>	<b>241</b>	<b>211</b>	<b>268</b>	<b>245</b>	<b>629</b>	<b>83</b>	<b>19</b>	<b>60</b>
		<b>003</b>	<b>186</b>	<b>104</b>	<b>185</b>	<b>106</b>	<b>277</b>	<b>129</b>	<b>7</b>	<b>8</b>

Keltenberg Sdlg, Römersee We, Sauerbrunn Sdlg (280)

## Mattersburg

Gemeindenname OKZ    Ortschaftsname	ZB ZSP	Gebäude insges.	Geb.mit Haupt- wohnsitz	Wohnun- gen	Haus- halte	Wohn- bevölk.	Neben- wohnsitz- fälle	Ar- beits- stätten	L + F Betr.- stätten
--	-----------	--------------------	-------------------------------	----------------	----------------	------------------	------------------------------	--------------------------	----------------------------

### Zählsprengelübersicht:

Wiesen-Zentrum	000	198	153	205	186	504	69	39	67
Wiesen-Umgebung-West	001	518	458	550	502	1.369	120	29	105
Wiesen-Umgebung-Ost	002	241	211	268	245	629	83	19	60
Wiesen-Nord	003	186	104	185	106	277	129	7	8

### Zemendorf-Stöttera

<b>106 18</b>	<b>X</b>	<b>562</b>	<b>428</b>	<b>534</b>	<b>460</b>	<b>1.272</b>	<b>86</b>	<b>52</b>	<b>122</b>
---------------	----------	------------	------------	------------	------------	--------------	-----------	-----------	------------

Gerichtsbezirk: Mattersburg

Fläche: 1.282,72 ha

Katastralgemeinden: Stöttera 638,33 ha, Zemendorf 644,39 ha

Postleitzahl: 7023

Österr. Karte: 77, 107

Höhenklasse: 1

NUTS 3-Code: AT112

00132 Stöttera D 193	001	269	208	248	220	593	37	28	61
Donatikapelle Ki, Hirmer Hof Mh									
<b>00133 Zemendorf D 199</b> <b>(47°45'45",16°27'10")</b>	<b>000</b>	<b>293</b>	<b>220</b>	<b>286</b>	<b>240</b>	<b>679</b>	<b>49</b>	<b>24</b>	<b>61</b>
Kleinfrauenhaid D									

### Zählsprengelübersicht:

Zemendorf	000	293	220	286	240	679	49	24	61
Stöttera	001	269	208	248	220	593	37	28	61

## Neusiedl am See

Gemeindenname OKZ Ortschaftsname	ZB ZSP	Gebäude insges.	Geb.mit Haupt- wohnsitz	Wohnun- gen	Haus- halte	Wohn- bevölk.	Neben- wohnsitz- fälle	Ar- beits- stätten	L + F Betr.- stätten
-------------------------------------	-----------	--------------------	-------------------------------	----------------	----------------	------------------	------------------------------	--------------------------	----------------------------

### Neusiedl am See

**107** X **20.946** **16.116** **23.325** **19.709** **51.730** **5.793** **2.355** **6.232**

Fläche: 103.864,87 ha

Gerichtsbezirke:

#### Neusiedl am See

**107 1** X **20.946** **16.116** **23.325** **19.709** **51.730** **5.793** **2.355** **6.232**

Gemeinden: Andau, Apetlon, Bruckneudorf, Deutsch Jahrndorf, Edelstal, Frauenkirchen, Gattendorf, Gols, Halbturn, Illmitz, Jois, Kittsee, Mönchhof, Neudorf, Neusiedl am See, Nickelsdorf, Pama, Pamhagen, Parndorf, Podersdorf am See, Potzneusiedl, Sankt Andrä am Zicksee, Tadten, Wallern im Burgenland, Weiden am See, Winden am See, Zurndorf

Fläche: 103.864,87 ha

### Andau M

**107 01** X **931** **816** **1.012** **935** **2.514** **208** **73** **259**

Gerichtsbezirk: Neusiedl am See

Fläche: 4.730,54 ha

Katastralgemeinden: Andau 4.730,54 ha

Postleitzahl: 7163

Österr. Karte: 79, 109

Höhenklasse: 1

NUTS 3-Code: AT112

<b>00142 Andau M 120</b>	<b>X</b>	<b>931</b>	<b>816</b>	<b>1.012</b>	<b>935</b>	<b>2.514</b>	<b>208</b>	<b>73</b>	<b>259</b>
(47°46'29",17°02'01")	<b>000</b>	<b>86</b>	<b>70</b>	<b>108</b>	<b>102</b>	<b>280</b>	<b>11</b>	<b>23</b>	<b>52</b>
	<b>001</b>	<b>547</b>	<b>483</b>	<b>586</b>	<b>540</b>	<b>1.519</b>	<b>129</b>	<b>35</b>	<b>124</b>
	<b>002</b>	<b>298</b>	<b>263</b>	<b>318</b>	<b>293</b>	<b>715</b>	<b>68</b>	<b>15</b>	<b>83</b>

Albrechtsfeld Mh, Hansaghof Mh

#### Zählsprengelübersicht:

Andau-Zentrum	000	86	70	108	102	280	11	23	52
Andau-Nord-Albrechtsfeld	001	547	483	586	540	1.519	129	35	124
Andau-Süd	002	298	263	318	293	715	68	15	83

### Apetlon M

**107 02** X **857** **600** **896** **688** **1.888** **504** **56** **346**

Gerichtsbezirk: Neusiedl am See

Fläche: 8.220,71 ha

Katastralgemeinden: Apetlon 8.220,71 ha

Postleitzahlen: Gemeindeamt: 7143 weitere: 7132, 7161

Österr. Karte: 78, 79, 108, 109

Höhenklasse: 1

NUTS 3-Code: AT112

<b>00143 Apetlon M 120</b>	<b>X</b>	<b>857</b>	<b>600</b>	<b>896</b>	<b>688</b>	<b>1.888</b>	<b>504</b>	<b>56</b>	<b>346</b>
(47°44'34",16°50'00")	<b>000</b>	<b>245</b>	<b>206</b>	<b>268</b>	<b>241</b>	<b>634</b>	<b>84</b>	<b>22</b>	<b>139</b>
	<b>001</b>	<b>612</b>	<b>394</b>	<b>628</b>	<b>447</b>	<b>1.254</b>	<b>420</b>	<b>34</b>	<b>207</b>

Apetloner Hof Mh, Feriendorf Vogelparadies We, Paulhof Mh, Reihersiedlung We, Rosaliakapelle Ki, Seewinkelhof Mh

#### Zählsprengelübersicht:

Apetlon-Zentrum	000	245	206	268	241	634	84	22	139
Apetlon-Umgebung	001	612	394	628	447	1.254	420	34	207

### Neusiedl am See

Gemeindenname OKZ    Ortschaftsname	ZB ZSP	Gebäude insges.	Geb.mit Haupt- wohnsitz	Wohnun- gen	Haus- halte	Wohn- bevölk.	Neben- wohnsitz- fälle	Ar- beits- stätten	L + F Betr.- stätten
--	-----------	--------------------	-------------------------------	----------------	----------------	------------------	------------------------------	--------------------------	----------------------------

#### Bruckneudorf

<b>107 03</b>	<b>X</b>	<b>625</b>	<b>491</b>	<b>1.227</b>	<b>1.150</b>	<b>2.609</b>	<b>197</b>	<b>68</b>	<b>19</b>
---------------	----------	------------	------------	--------------	--------------	--------------	------------	-----------	-----------

Gerichtsbezirk: Neusiedl am See

Fläche: 3.670,13 ha

Katastralgemeinden: Bruckneudorf 1.714,62 ha, Kaisersteinbruch 1.955,51 ha

Postleitzahlen: Gemeindeamt: 2460 weitere: 2462

Österr. Karte: 60, 61, 78

Höhenklasse: 1

NUTS 3-Code: AT112

<b>00144 Bruckneudorf D (150) (48°01'00",16°46'51")</b>	<b>000</b>	<b>496</b>	<b>401</b>	<b>1.095</b>	<b>1.036</b>	<b>2.340</b>	<b>164</b>	<b>64</b>	<b>16</b>
---	------------	------------	------------	--------------	--------------	--------------	------------	-----------	-----------

Benedekkaserne Ks, Feriensiedlung Bruckneudorf Sdlg (160), Fohlenhof W, Heidehof Mh, Heustadel Mh, Käshof Mh, Waldkapelle Ki

00145 Kaisersteinbruch D 203 Maximilianurm E	001	112	80	121	104	241	29	2	2
---	-----	-----	----	-----	-----	-----	----	---	---

00146 Königshof D	001	17	10	11	10	28	4	2	1
-------------------	-----	----	----	----	----	----	---	---	---

**Zählsprengelübersicht:**

Bruckneudorf	000	496	401	1.095	1.036	2.340	164	64	16
Kaisersteinbruch	001	129	90	132	114	269	33	4	3

#### Deutsch Jahrndorf

<b>107 04</b>	<b>000</b>	<b>299</b>	<b>202</b>	<b>288</b>	<b>222</b>	<b>557</b>	<b>159</b>	<b>21</b>	<b>78</b>
---------------	------------	------------	------------	------------	------------	------------	------------	-----------	-----------

Gerichtsbezirk: Neusiedl am See

Fläche: 2.743,28 ha

Katastralgemeinden: Deutsch Jahrndorf 2.743,28 ha

Postleitzahl: 2423

Österr. Karte: 61, 62, 79, 80

Höhenklasse: 1

NUTS 3-Code: AT112

<b>00147 Deutsch Jahrndorf D 133 (48°00'37",17°06'36")</b>	<b>000</b>	<b>299</b>	<b>202</b>	<b>288</b>	<b>222</b>	<b>557</b>	<b>159</b>	<b>21</b>	<b>78</b>
--	------------	------------	------------	------------	------------	------------	------------	-----------	-----------

Albrechtsmühle Gh, Karlhof E, Zeiselhof Mh

**Zählsprengelübersicht:**

Deutsch Jahrndorf	000	299	202	288	222	557	159	21	78
-------------------	-----	-----	-----	-----	-----	-----	-----	----	----

#### Edelstal

<b>107 27</b>	<b>000</b>	<b>307</b>	<b>221</b>	<b>311</b>	<b>249</b>	<b>607</b>	<b>73</b>	<b>13</b>	<b>73</b>
---------------	------------	------------	------------	------------	------------	------------	-----------	-----------	-----------

Gerichtsbezirk: Neusiedl am See

Fläche: 589,17 ha

Katastralgemeinden: Edelstal 589,17 ha

Postleitzahl: 2413

Österr. Karte: 61

Höhenklasse: 1

NUTS 3-Code: AT112

## Neusiedl am See

Gemeindenname OKZ    Ortschaftsname	ZB ZSP	Gebäude insges.	Geb.mit Haupt- wohnsitz	Wohnun- gen	Haus- halte	Wohn- bevölk.	Neben- wohnsitz- fälle	Ar- beits- stätten	L + F Betr.- stätten
<b>00156 Edelstal D 183</b> <b>(48°05'57",16°59'39")</b>	<b>000</b>	<b>307</b>	<b>221</b>	<b>311</b>	<b>249</b>	<b>607</b>	<b>73</b>	<b>13</b>	<b>73</b>
Römerquelle Fbk									
<b>Zählsprengelübersicht:</b>									
Edelstal	000	307	221	311	249	607	73	13	73

### Frauenkirchen ST

<b>107 05</b>	<b>X</b>	<b>1.183</b>	<b>960</b>	<b>1.299</b>	<b>1.145</b>	<b>2.856</b>	<b>293</b>	<b>202</b>	<b>128</b>
---------------	----------	--------------	------------	--------------	--------------	--------------	------------	------------	------------

Gerichtsbezirk: Neusiedl am See  
 Fläche: 3.194,81 ha  
 Katastralgemeinden: Frauenkirchen 3.194,81 ha  
 Postleitzahl: 7132  
 Österr. Karte: 79  
 Höhenklasse: 1  
 NUTS 3-Code: AT112

<b>00148 Frauenkirchen St 124</b> <b>(47°50'01",16°55'39")</b>	<b>X</b>	<b>1.183</b>	<b>960</b>	<b>1.299</b>	<b>1.145</b>	<b>2.856</b>	<b>293</b>	<b>202</b>	<b>128</b>
	<b>000</b>	<b>182</b>	<b>139</b>	<b>201</b>	<b>181</b>	<b>439</b>	<b>34</b>	<b>100</b>	<b>40</b>
	<b>001</b>	<b>1.001</b>	<b>821</b>	<b>1.098</b>	<b>964</b>	<b>2.417</b>	<b>259</b>	<b>102</b>	<b>88</b>

Althof Mh, Rochuskapelle Ki

#### Zählsprengelübersicht:

Frauenkirchen-Zentrum	000	182	139	201	181	439	34	100	40
Frauenkirchen-Umgebung	001	1.001	821	1.098	964	2.417	259	102	88

### Gattendorf

<b>107 06</b>	<b>000</b>	<b>479</b>	<b>373</b>	<b>485</b>	<b>428</b>	<b>1.120</b>	<b>111</b>	<b>42</b>	<b>94</b>
---------------	------------	------------	------------	------------	------------	--------------	------------	-----------	-----------

Gerichtsbezirk: Neusiedl am See  
 Fläche: 2.512,00 ha  
 Katastralgemeinden: Gattendorf 2.512,00 ha  
 Postleitzahl: 2474  
 Österr. Karte: 61, 79  
 Höhenklasse: 1  
 NUTS 3-Code: AT112

<b>00149 Gattendorf D 147</b> <b>(48°00'58",16°59'01")</b>	<b>000</b>	<b>479</b>	<b>373</b>	<b>485</b>	<b>428</b>	<b>1.120</b>	<b>111</b>	<b>42</b>	<b>94</b>
---	------------	------------	------------	------------	------------	--------------	------------	-----------	-----------

Annakapelle Ki

#### Zählsprengelübersicht:

Gattendorf	000	479	373	485	428	1.120	111	42	94
------------	-----	-----	-----	-----	-----	-------	-----	----	----

## Neusiedl am See

Gemeindename OKZ   Ortschaftsname	ZB ZSP	Gebäude insges.	Geb.mit Haupt- wohnsitz	Wohnun- gen	Haus- halte	Wohn- bevölk.	Neben- wohnsitz- fälle	Ar- beits- stätten	L + F Betr.- stätten
--------------------------------------	-----------	--------------------	-------------------------------	----------------	----------------	------------------	------------------------------	--------------------------	----------------------------

### Gols M

<b>107 07</b>	<b>X</b>	<b>1.248</b>	<b>1.078</b>	<b>1.335</b>	<b>1.250</b>	<b>3.516</b>	<b>173</b>	<b>141</b>	<b>622</b>
---------------	----------	--------------	--------------	--------------	--------------	--------------	------------	------------	------------

Gerichtsbezirk: Neusiedl am See  
 Fläche: 4.222,81 ha  
 Katastralgemeinden: Gols 4.222,81 ha  
 Postleitzahl: 7122  
 Österr. Karte: 79  
 Höhenklasse: 1  
 NUTS 3-Code: AT112

<b>00152 Gols M 130</b>	<b>X</b>	<b>1.248</b>	<b>1.078</b>	<b>1.335</b>	<b>1.250</b>	<b>3.516</b>	<b>173</b>	<b>141</b>	<b>622</b>
<b>(47°54'27",16°55'00")</b>	<b>000</b>	<b>195</b>	<b>157</b>	<b>189</b>	<b>177</b>	<b>497</b>	<b>21</b>	<b>29</b>	<b>107</b>
	<b>001</b>	<b>403</b>	<b>349</b>	<b>414</b>	<b>387</b>	<b>1.134</b>	<b>60</b>	<b>44</b>	<b>219</b>
	<b>002</b>	<b>650</b>	<b>572</b>	<b>732</b>	<b>686</b>	<b>1.885</b>	<b>92</b>	<b>68</b>	<b>296</b>

#### Zählsprengelübersicht:

Gols-Zentrum	000	195	157	189	177	497	21	29	107
Gols-West	001	403	349	414	387	1.134	60	44	219
Gols-Ost	002	650	572	732	686	1.885	92	68	296

### Halbturn

<b>107 08</b>	<b>X</b>	<b>690</b>	<b>569</b>	<b>749</b>	<b>648</b>	<b>1.880</b>	<b>152</b>	<b>40</b>	<b>270</b>
---------------	----------	------------	------------	------------	------------	--------------	------------	-----------	------------

Gerichtsbezirk: Neusiedl am See  
 Fläche: 5.520,48 ha  
 Katastralgemeinden: Halbturn 5.520,48 ha  
 Postleitzahl: 7131  
 Österr. Karte: 79  
 Höhenklasse: 1  
 NUTS 3-Code: AT112

<b>00153 Halbturn D 130</b>	<b>X</b>	<b>690</b>	<b>569</b>	<b>749</b>	<b>648</b>	<b>1.880</b>	<b>152</b>	<b>40</b>	<b>270</b>
<b>(47°52'24",16°58'31")</b>	<b>000</b>	<b>141</b>	<b>120</b>	<b>161</b>	<b>147</b>	<b>452</b>	<b>22</b>	<b>17</b>	<b>94</b>
	<b>001</b>	<b>549</b>	<b>449</b>	<b>588</b>	<b>501</b>	<b>1.428</b>	<b>130</b>	<b>23</b>	<b>176</b>

Hubertuskapelle Ki, Johanneskapelle Ki, Schloss Halbturn Schl, Wittmannshof Hgr

#### Zählsprengelübersicht:

Halbturn-Zentrum	000	141	120	161	147	452	22	17	94
Halbturn-Umgebung	001	549	449	588	501	1.428	130	23	176

### Illmitz M

<b>107 09</b>	<b>X</b>	<b>975</b>	<b>789</b>	<b>998</b>	<b>876</b>	<b>2.595</b>	<b>295</b>	<b>122</b>	<b>606</b>
---------------	----------	------------	------------	------------	------------	--------------	------------	------------	------------

Gerichtsbezirk: Neusiedl am See  
 Fläche: 9.185,02 ha  
 Katastralgemeinden: Illmitz 9.185,02 ha  
 Postleitzahl: 7142  
 Österr. Karte: 78, 79, 108  
 Höhenklasse: 1  
 NUTS 3-Code: AT112

<b>00154 Illmitz M 117</b>	<b>X</b>	<b>975</b>	<b>789</b>	<b>998</b>	<b>876</b>	<b>2.595</b>	<b>295</b>	<b>122</b>	<b>606</b>
<b>(47°45'41",16°48'01")</b>	<b>000</b>	<b>196</b>	<b>155</b>	<b>197</b>	<b>176</b>	<b>525</b>	<b>46</b>	<b>45</b>	<b>156</b>
	<b>001</b>	<b>779</b>	<b>634</b>	<b>801</b>	<b>700</b>	<b>2.070</b>	<b>249</b>	<b>77</b>	<b>450</b>

## Neusiedl am See

Gemeindenname OKZ   Ortschaftsname	ZB ZSP	Gebäude insges.	Geb.mit Haupt- wohnsitz	Wohnun- gen	Haus- halte	Wohn- bevölk.	Neben- wohnsitz- fälle	Ar- beits- stätten	L + F Betr.- stätten
---------------------------------------	-----------	--------------------	-------------------------------	----------------	----------------	------------------	------------------------------	--------------------------	----------------------------

Biologische Station Illmitz E, Hölle R, Nationalpark Informationszentrum E

### Zählsprengelübersicht:

Illmitz-Zentrum	000	196	155	197	176	525	46	45	156
Illmitz-Umgebung	001	779	634	801	700	2.070	249	77	450

### Jois M

<b>107 10</b>	<b>000</b>	<b>520</b>	<b>411</b>	<b>581</b>	<b>511</b>	<b>1.310</b>	<b>133</b>	<b>39</b>	<b>246</b>
---------------	------------	------------	------------	------------	------------	--------------	------------	-----------	------------

Gerichtsbezirk: Neusiedl am See  
 Fläche: 2.590,46 ha  
 Katastralgemeinden: Jois 2.590,46 ha  
 Postleitzahl: 7093  
 Österr. Karte: 78, 79  
 Höhenklasse: 1  
 NUTS 3-Code: AT112

<b>00155 Jois M 150</b> <b>(47°57'44",16°47'36")</b>	<b>000</b>	<b>520</b>	<b>411</b>	<b>581</b>	<b>511</b>	<b>1.310</b>	<b>133</b>	<b>39</b>	<b>246</b>
---	------------	------------	------------	------------	------------	--------------	------------	-----------	------------

Hubertuskapelle Ki

### Zählsprengelübersicht:

Jois	000	520	411	581	511	1.310	133	39	246
------	-----	-----	-----	-----	-----	-------	-----	----	-----

### Kittsee

<b>107 11</b>	<b>X</b>	<b>859</b>	<b>662</b>	<b>971</b>	<b>779</b>	<b>1.877</b>	<b>236</b>	<b>84</b>	<b>219</b>
---------------	----------	------------	------------	------------	------------	--------------	------------	-----------	------------

Gerichtsbezirk: Neusiedl am See  
 Fläche: 1.925,89 ha  
 Katastralgemeinden: Kittsee 1.925,89 ha  
 Postleitzahl: 2421  
 Österr. Karte: 61, 62  
 Höhenklasse: 1  
 NUTS 3-Code: AT112

<b>00157 Kittsee M 138</b> <b>(48°05'31",17°04'00")</b>	<b>X</b>	<b>859</b>	<b>662</b>	<b>971</b>	<b>779</b>	<b>1.877</b>	<b>236</b>	<b>84</b>	<b>219</b>
	<b>000</b>	<b>190</b>	<b>151</b>	<b>235</b>	<b>190</b>	<b>437</b>	<b>43</b>	<b>43</b>	<b>83</b>
	<b>001</b>	<b>669</b>	<b>511</b>	<b>736</b>	<b>589</b>	<b>1.440</b>	<b>193</b>	<b>41</b>	<b>136</b>

Heidenturm Ru, Schloss Batthyany Schl

### Zählsprengelübersicht:

Kittsee-Zentrum	000	190	151	235	190	437	43	43	83
Kittsee-Umgebung	001	669	511	736	589	1.440	193	41	136

### Mönchhof

<b>107 12</b>	<b>X</b>	<b>804</b>	<b>697</b>	<b>877</b>	<b>812</b>	<b>2.257</b>	<b>140</b>	<b>86</b>	<b>412</b>
---------------	----------	------------	------------	------------	------------	--------------	------------	-----------	------------

Gerichtsbezirk: Neusiedl am See  
 Fläche: 3.356,32 ha  
 Katastralgemeinden: Mönchhof 3.356,32 ha  
 Postleitzahl: 7123  
 Österr. Karte: 79  
 Höhenklasse: 1  
 NUTS 3-Code: AT112



### Neusiedl am See

Gemeindenname OKZ    Ortschaftsname	ZB ZSP	Gebäude insges.	Geb.mit Haupt- wohnsitz	Wohnun- gen	Haus- halte	Wohn- bevölk.	Neben- wohnsitz- fälle	Ar- beits- stätten	L + F Betr.- stätten
<b>00158 Mönchhof D 131</b>	<b>X</b>	<b>804</b>	<b>697</b>	<b>877</b>	<b>812</b>	<b>2.257</b>	<b>140</b>	<b>86</b>	<b>412</b>
<b>(47°52'52",16°56'29")</b>	<b>000</b>	<b>204</b>	<b>172</b>	<b>240</b>	<b>219</b>	<b>590</b>	<b>28</b>	<b>27</b>	<b>137</b>
	<b>001</b>	<b>600</b>	<b>525</b>	<b>637</b>	<b>593</b>	<b>1.667</b>	<b>112</b>	<b>59</b>	<b>275</b>

Abtei Marienkron Sa, Edmundshof Hgr

**Zählsprengelübersicht:**

Mönchhof-Zentrum	000	204	172	240	219	590	28	27	137
Mönchhof-Umgebung	001	600	525	637	593	1.667	112	59	275

### Neudorf

<b>107 25</b>	<b>000</b>	<b>343</b>	<b>259</b>	<b>336</b>	<b>274</b>	<b>729</b>	<b>110</b>	<b>22</b>	<b>85</b>
---------------	------------	------------	------------	------------	------------	------------	------------	-----------	-----------

Gerichtsbezirk: Neusiedl am See

Fläche: 2.166,18 ha

Katastralgemeinden: Neudorf bei Parndorf 2.166,18 ha

Postleitzahl: 2475

Österr. Karte: 61, 79

Höhenklasse: 1

NUTS 3-Code: AT112

<b>00150 Neudorf / Novo Selo D 178</b>	<b>000</b>	<b>343</b>	<b>259</b>	<b>336</b>	<b>274</b>	<b>729</b>	<b>110</b>	<b>22</b>	<b>85</b>
<b>(48°00'55",16°56'00")</b>									

**Zählsprengelübersicht:**

Neudorf bei Parndorf	000	343	259	336	274	729	110	22	85
----------------------	-----	-----	-----	-----	-----	-----	-----	----	----

### Neusiedl am See ST

<b>107 13</b>	<b>X</b>	<b>2.075</b>	<b>1.594</b>	<b>2.677</b>	<b>2.336</b>	<b>5.584</b>	<b>310</b>	<b>501</b>	<b>246</b>
---------------	----------	--------------	--------------	--------------	--------------	--------------	------------	------------	------------

Gerichtsbezirk: Neusiedl am See

Fläche: 5.703,03 ha

Katastralgemeinden: Neusiedl am See 5.703,03 ha

Postleitzahl: 7100

Österr. Karte: 78, 79

Höhenklasse: 1

NUTS 3-Code: AT112

<b>00159 Neusiedl am See St 131</b>	<b>X</b>	<b>2.075</b>	<b>1.594</b>	<b>2.677</b>	<b>2.336</b>	<b>5.584</b>	<b>310</b>	<b>501</b>	<b>246</b>
<b>(47°56'50",16°50'49")</b>	<b>000</b>	<b>287</b>	<b>202</b>	<b>360</b>	<b>324</b>	<b>710</b>	<b>38</b>	<b>249</b>	<b>70</b>
	<b>001</b>	<b>984</b>	<b>707</b>	<b>1.227</b>	<b>999</b>	<b>2.397</b>	<b>174</b>	<b>139</b>	<b>84</b>
	<b>002</b>	<b>804</b>	<b>685</b>	<b>1.090</b>	<b>1.013</b>	<b>2.477</b>	<b>98</b>	<b>113</b>	<b>92</b>

Refugium We, Seemuseum Hgr, Segelhafen West We

**Zählsprengelübersicht:**

Neusiedl-Zentrum	000	287	202	360	324	710	38	249	70
Neusiedl-Südost	001	984	707	1.227	999	2.397	174	139	84
Neusiedl-Nordwest	002	804	685	1.090	1.013	2.477	98	113	92

### Neusiedl am See

Gemeindenname OKZ Ortschaftsname	ZB ZSP	Gebäude insges.	Geb.mit Haupt- wohnsitz	Wohnun- gen	Haus- halte	Wohn- bevölk.	Neben- wohnsitz- fälle	Ar- beits- stätten	L + F Betr.- stätten
-------------------------------------	-----------	--------------------	-------------------------------	----------------	----------------	------------------	------------------------------	--------------------------	----------------------------

#### Nickelsdorf

<b>107 14</b>	<b>X</b>	<b>747</b>	<b>577</b>	<b>754</b>	<b>642</b>	<b>1.566</b>	<b>278</b>	<b>57</b>	<b>195</b>
---------------	----------	------------	------------	------------	------------	--------------	------------	-----------	------------

Gerichtsbezirk: Neusiedl am See  
 Fläche: 6.074,54 ha  
 Katastralgemeinden: Nickelsdorf 6.074,54 ha  
 Postleitzahl: 2425  
 Österr. Karte: 79, 80  
 Höhenklasse: 1  
 NUTS 3-Code: AT112

<b>00160 Nickelsdorf D 130</b>	<b>X</b>	<b>747</b>	<b>577</b>	<b>754</b>	<b>642</b>	<b>1.566</b>	<b>278</b>	<b>57</b>	<b>195</b>
<b>(47°56'19",17°04'44")</b>		<b>000 134</b>	<b>105</b>	<b>153</b>	<b>134</b>	<b>342</b>	<b>39</b>	<b>20</b>	<b>80</b>
		<b>001 613</b>	<b>472</b>	<b>601</b>	<b>508</b>	<b>1.224</b>	<b>239</b>	<b>37</b>	<b>115</b>

Auhof E, Burgenländischer Grenzlandhof Gh, Kleyhof Mh, Neue Teilung R, Paulahof Mh, Zollamt Nickelsdorf Z

**Zählsprengelübersicht:**

Nickelsdorf-Zentrum	000	134	105	153	134	342	39	20	80
Nickelsdorf-Randgebiet	001	613	472	601	508	1.224	239	37	115

#### Pama

<b>107 15</b>	<b>000</b>	<b>380</b>	<b>317</b>	<b>425</b>	<b>367</b>	<b>1.005</b>	<b>155</b>	<b>20</b>	<b>144</b>
---------------	------------	------------	------------	------------	------------	--------------	------------	-----------	------------

Gerichtsbezirk: Neusiedl am See  
 Fläche: 2.640,42 ha  
 Katastralgemeinden: Pama 2.640,42 ha  
 Postleitzahl: 2422  
 Österr. Karte: 61, 62  
 Höhenklasse: 1  
 NUTS 3-Code: AT112

<b>00161 Pama / Bijelo Selo D 137</b>	<b>000</b>	<b>380</b>	<b>317</b>	<b>425</b>	<b>367</b>	<b>1.005</b>	<b>155</b>	<b>20</b>	<b>144</b>
<b>(48°02'55",17°02'01")</b>									

Csardahof Mh, Pamamühle E

**Zählsprengelübersicht:**

Pama	000	380	317	425	367	1.005	155	20	144
------	-----	-----	-----	-----	-----	-------	-----	----	-----

#### Pamhagen

<b>107 16</b>	<b>X</b>	<b>788</b>	<b>552</b>	<b>769</b>	<b>572</b>	<b>1.768</b>	<b>192</b>	<b>62</b>	<b>329</b>
---------------	----------	------------	------------	------------	------------	--------------	------------	-----------	------------

Gerichtsbezirk: Neusiedl am See  
 Fläche: 3.305,45 ha  
 Katastralgemeinden: Pamhagen 3.305,45 ha  
 Postleitzahl: 7152  
 Österr. Karte: 79, 109  
 Höhenklasse: 1  
 NUTS 3-Code: AT112

<b>00162 Pamhagen D 121</b>	<b>X</b>	<b>788</b>	<b>552</b>	<b>769</b>	<b>572</b>	<b>1.768</b>	<b>192</b>	<b>62</b>	<b>329</b>
<b>(47°42'00",16°54'24")</b>		<b>000 170</b>	<b>150</b>	<b>176</b>	<b>161</b>	<b>547</b>	<b>46</b>	<b>14</b>	<b>142</b>
		<b>001 618</b>	<b>402</b>	<b>593</b>	<b>411</b>	<b>1.221</b>	<b>146</b>	<b>48</b>	<b>187</b>

Feriendorf Pannonia We, Tierpark Pamhagen Hgr

## Neusiedl am See

Gemeindename OKZ    Ortschaftsname	ZB ZSP	Gebäude insges.	Geb.mit Haupt- wohnsitz	Wohnun- gen	Haus- halte	Wohn- bevölk.	Neben- wohnsitz- fälle	Ar- beits- stätten	L + F Betr.- stätten
---------------------------------------	-----------	--------------------	-------------------------------	----------------	----------------	------------------	------------------------------	--------------------------	----------------------------

### Zählsprengelübersicht:

Pamhagen-Zentrum	000	170	150	176	161	547	46	14	142
Pamhagen-Umgebung	001	618	402	593	411	1.221	146	48	187

### Parndorf

<b>107 17</b>	<b>X</b>	<b>1.245</b>	<b>1.042</b>	<b>1.338</b>	<b>1.190</b>	<b>3.218</b>	<b>259</b>	<b>201</b>	<b>89</b>
---------------	----------	--------------	--------------	--------------	--------------	--------------	------------	------------	-----------

Gerichtsbezirk: Neusiedl am See

Fläche: 5.929,29 ha

Katastralgemeinden: Parndorf 5.929,29 ha

Postleitzahlen: Gemeindeamt: 7111 weitere: 2471

Österr. Karte: 60, 61, 78, 79

Höhenklasse: 1

NUTS 3-Code: AT112

<b>00163 Parndorf / Pandrof D 182</b>	<b>X</b>	<b>1.245</b>	<b>1.042</b>	<b>1.338</b>	<b>1.190</b>	<b>3.218</b>	<b>259</b>	<b>201</b>	<b>89</b>
<b>(48°00'00",16°52'32")</b>	<b>000</b>	<b>154</b>	<b>116</b>	<b>164</b>	<b>139</b>	<b>351</b>	<b>29</b>	<b>33</b>	<b>32</b>
	<b>001</b>	<b>1.091</b>	<b>926</b>	<b>1.174</b>	<b>1.051</b>	<b>2.867</b>	<b>230</b>	<b>168</b>	<b>57</b>

Alter Futterplatz E, Harrachsche Pflanzenzuchtanstalt E, Neuhof Hgr, Rochuskapelle Ki

### Zählsprengelübersicht:

Parndorf-Zentrum	000	154	116	164	139	351	29	33	32
Parndorf-Umgebung	001	1.091	926	1.174	1.051	2.867	230	168	57

### Podersdorf am See M

<b>107 18</b>	<b>000</b>	<b>929</b>	<b>630</b>	<b>1.055</b>	<b>783</b>	<b>1.998</b>	<b>389</b>	<b>178</b>	<b>383</b>
---------------	------------	------------	------------	--------------	------------	--------------	------------	------------	------------

Gerichtsbezirk: Neusiedl am See

Fläche: 4.173,42 ha

Katastralgemeinden: Podersdorf am See 4.173,42 ha

Postleitzahl: 7141

Österr. Karte: 78, 79

Höhenklasse: 1

NUTS 3-Code: AT112

<b>00164 Podersdorf am See M 121</b>	<b>000</b>	<b>929</b>	<b>630</b>	<b>1.055</b>	<b>783</b>	<b>1.998</b>	<b>389</b>	<b>178</b>	<b>383</b>
<b>(47°51'28",16°50'00")</b>									

Georgshof E, Rochuskapelle Ki, Wüste We

### Zählsprengelübersicht:

Podersdorf am See	000	929	630	1.055	783	1.998	389	178	383
-------------------	-----	-----	-----	-------	-----	-------	-----	-----	-----

### Potzneusiedl

<b>107 26</b>	<b>000</b>	<b>281</b>	<b>200</b>	<b>274</b>	<b>210</b>	<b>504</b>	<b>127</b>	<b>13</b>	<b>51</b>
---------------	------------	------------	------------	------------	------------	------------	------------	-----------	-----------

Gerichtsbezirk: Neusiedl am See

Fläche: 1.211,03 ha

Katastralgemeinden: Potzneusiedl 1.211,03 ha

Postleitzahl: 2473

Österr. Karte: 61

Höhenklasse: 1

NUTS 3-Code: AT112

### Neusiedl am See

Gemeindenname OKZ    Ortschaftsname	ZB ZSP	Gebäude insges.	Geb.mit Haupt- wohnsitz	Wohnun- gen	Haus- halte	Wohn- bevölk.	Neben- wohnsitz- fälle	Ar- beits- stätten	L + F Betr.- stätten
<b>00151 Potzneusiedl D 166</b> <b>(48°02'45",16°56'35")</b>	<b>000</b>	<b>281</b>	<b>200</b>	<b>274</b>	<b>210</b>	<b>504</b>	<b>127</b>	<b>13</b>	<b>51</b>
Schloss Batthyany Schl									
<b>Zählsprengelübersicht:</b>									
Potzneusiedl	000	281	200	274	210	504	127	13	51

### Sankt Andrä am Zicksee M

<b>107 19</b>	<b>000</b>	<b>657</b>	<b>431</b>	<b>677</b>	<b>503</b>	<b>1.397</b>	<b>198</b>	<b>70</b>	<b>162</b>
---------------	------------	------------	------------	------------	------------	--------------	------------	-----------	------------

Gerichtsbezirk: Neusiedl am See  
 Fläche: 3.171,13 ha  
 Katastralgemeinden: St. Andrä 3.171,13 ha  
 Postleitzahl: 7161  
 Österr. Karte: 79  
 Höhenklasse: 1  
 NUTS 3-Code: AT112

<b>00165 Sankt Andrä am Zicksee</b> <b>M 123</b> <b>(47°47'00",16°56'02")</b>	<b>000</b>	<b>657</b>	<b>431</b>	<b>677</b>	<b>503</b>	<b>1.397</b>	<b>198</b>	<b>70</b>	<b>162</b>
---	------------	------------	------------	------------	------------	--------------	------------	-----------	------------

Erdeihof Mh, Göghhof Mh, Lidykapelle Ki, Rochuskapelle Ki, Westhof Mh, Zicksee We

<b>Zählsprengelübersicht:</b>									
St.Andrä am Zicksee	000	657	431	677	503	1.397	198	70	162

### Tadten

<b>107 20</b>	<b>000</b>	<b>512</b>	<b>435</b>	<b>516</b>	<b>464</b>	<b>1.355</b>	<b>65</b>	<b>30</b>	<b>150</b>
---------------	------------	------------	------------	------------	------------	--------------	-----------	-----------	------------

Gerichtsbezirk: Neusiedl am See  
 Fläche: 3.610,47 ha  
 Katastralgemeinden: Tadten 3.610,47 ha  
 Postleitzahl: 7162  
 Österr. Karte: 79, 109  
 Höhenklasse: 1  
 NUTS 3-Code: AT112

<b>00166 Tadten D 122</b> <b>(47°45'47",16°59'24")</b>	<b>000</b>	<b>512</b>	<b>435</b>	<b>516</b>	<b>464</b>	<b>1.355</b>	<b>65</b>	<b>30</b>	<b>150</b>
---	------------	------------	------------	------------	------------	--------------	-----------	-----------	------------

Neuhof Mh, Neuhof-Hansag Mh

<b>Zählsprengelübersicht:</b>									
Tadten	000	512	435	516	464	1.355	65	30	150

### Wallern im Burgenland M

<b>107 21</b>	<b>X</b>	<b>653</b>	<b>562</b>	<b>718</b>	<b>664</b>	<b>1.980</b>	<b>156</b>	<b>55</b>	<b>242</b>
---------------	----------	------------	------------	------------	------------	--------------	------------	-----------	------------

Gerichtsbezirk: Neusiedl am See  
 Fläche: 3.386,68 ha  
 Katastralgemeinden: Wallern im Burgenland 3.386,68 ha  
 Postleitzahl: 7151  
 Österr. Karte: 79, 109  
 Höhenklasse: 1  
 NUTS 3-Code: AT112

### Neusiedl am See

Gemeindenname OKZ    Ortschaftsname	ZB ZSP	Gebäude insges.	Geb.mit Haupt- wohnsitz	Wohnun- gen	Haus- halte	Wohn- bevölk.	Neben- wohnsitz- fälle	Ar- beits- stätten	L + F Betr.- stätten
<b>00167 Wallern im Burgenland M 120 (47°43'42",16°56'01")</b>	<b>X</b>	<b>653</b>	<b>562</b>	<b>718</b>	<b>664</b>	<b>1.980</b>	<b>156</b>	<b>55</b>	<b>242</b>
	<b>000</b>	<b>185</b>	<b>156</b>	<b>207</b>	<b>194</b>	<b>578</b>	<b>51</b>	<b>32</b>	<b>95</b>
	<b>001</b>	<b>468</b>	<b>406</b>	<b>511</b>	<b>470</b>	<b>1.402</b>	<b>105</b>	<b>23</b>	<b>147</b>
<b>Zählsprengelübersicht:</b>									
Wallern-Zentrum	<i>000</i>	<i>185</i>	<i>156</i>	<i>207</i>	<i>194</i>	<i>578</i>	<i>51</i>	<i>32</i>	<i>95</i>
Wallern-Umgebung	<i>001</i>	<i>468</i>	<i>406</i>	<i>511</i>	<i>470</i>	<i>1.402</i>	<i>105</i>	<i>23</i>	<i>147</i>

### Weiden am See M

<b>107 22</b>	<b>000</b>	<b>1.250</b>	<b>606</b>	<b>1.338</b>	<b>790</b>	<b>1.922</b>	<b>512</b>	<b>68</b>	<b>389</b>
---------------	------------	--------------	------------	--------------	------------	--------------	------------	-----------	------------

Gerichtsbezirk: Neusiedl am See  
 Fläche: 3.250,81 ha  
 Katastralgemeinden: Weiden am See 3.250,81 ha  
 Postleitzahlen: Gemeindeamt: 7121 weitere: 7100  
 Österr. Karte: 78, 79  
 Höhenklasse: 1  
 NUTS 3-Code: AT112

<b>00168 Weiden am See M 127 (47°55'39",16°52'00")</b>	<b>000</b>	<b>1.250</b>	<b>606</b>	<b>1.338</b>	<b>790</b>	<b>1.922</b>	<b>512</b>	<b>68</b>	<b>389</b>
--	------------	--------------	------------	--------------	------------	--------------	------------	-----------	------------

Feriensiedlung We, Grenzgasse Sdlg, Landesforstgarten E, Seepark We, Strandbadsiedlung We

<b>Zählsprengelübersicht:</b>									
Weiden am See	<i>000</i>	<i>1.250</i>	<i>606</i>	<i>1.338</i>	<i>790</i>	<i>1.922</i>	<i>512</i>	<i>68</i>	<i>389</i>

### Winden am See

<b>107 23</b>	<b>000</b>	<b>484</b>	<b>379</b>	<b>558</b>	<b>455</b>	<b>1.125</b>	<b>180</b>	<b>33</b>	<b>216</b>
---------------	------------	------------	------------	------------	------------	--------------	------------	-----------	------------

Gerichtsbezirk: Neusiedl am See  
 Fläche: 1.351,26 ha  
 Katastralgemeinden: Winden 1.351,26 ha  
 Postleitzahl: 7092  
 Österr. Karte: 78  
 Höhenklasse: 1  
 NUTS 3-Code: AT112

<b>00169 Winden am See D 124 (47°56'52",16°45'36")</b>	<b>000</b>	<b>484</b>	<b>379</b>	<b>558</b>	<b>455</b>	<b>1.125</b>	<b>180</b>	<b>33</b>	<b>216</b>
--	------------	------------	------------	------------	------------	--------------	------------	-----------	------------

Gritschmühle E, Gruibertsiedlung Sdlg, Seeblicksiedlung Sdlg

<b>Zählsprengelübersicht:</b>									
Winden am See	<i>000</i>	<i>484</i>	<i>379</i>	<i>558</i>	<i>455</i>	<i>1.125</i>	<i>180</i>	<i>33</i>	<i>216</i>

## Neusiedl am See

Gemeindenname OKZ    Ortschaftsname	ZB ZSP	Gebäude insges.	Geb.mit Haupt- wohnsitz	Wohnun- gen	Haus- halte	Wohn- bevölk.	Neben- wohnsitz- fälle	Ar- beits- stätten	L + F Betr.- stätten
--	-----------	--------------------	-------------------------------	----------------	----------------	------------------	------------------------------	--------------------------	----------------------------

### Zurndorf M

<b>107 24</b>	<b>X</b>	<b>825</b>	<b>663</b>	<b>861</b>	<b>766</b>	<b>1.993</b>	<b>188</b>	<b>58</b>	<b>179</b>
---------------	----------	------------	------------	------------	------------	--------------	------------	-----------	------------

Gerichtsbezirk: Neusiedl am See

Fläche: 5.429,54 ha

Katastralgemeinden: Zurndorf 5.429,54 ha

Postleitzahl: 2424

Österr. Karte: 61, 79

Höhenklasse: 1

NUTS 3-Code: AT112

<b>00170 Zurndorf M 137</b>	<b>X</b>	<b>825</b>	<b>663</b>	<b>861</b>	<b>766</b>	<b>1.993</b>	<b>188</b>	<b>58</b>	<b>179</b>
<b>(47°59'01",17°00'01")</b>	<b>000</b>	<b>120</b>	<b>89</b>	<b>130</b>	<b>117</b>	<b>275</b>	<b>26</b>	<b>18</b>	<b>54</b>
	<b>001</b>	<b>705</b>	<b>574</b>	<b>731</b>	<b>649</b>	<b>1.718</b>	<b>162</b>	<b>40</b>	<b>125</b>

Friedrichshof Mh (165)

#### Zählsprengelübersicht:

Zurndorf-Zentrum	000	120	89	130	117	275	26	18	54
Zurndorf-Umgebung	001	705	574	731	649	1.718	162	40	125

## Oberpullendorf

Gemeindename OKZ Ortschaftsname	ZB ZSP	Gebäude insges.	Geb.mit Haupt- wohnsitz	Wohnun- gen	Haus- halte	Wohn- bevölk.	Neben- wohnsitz- fälle	Ar- beits- stätten	L + F Betr.- stätten
------------------------------------	-----------	--------------------	-------------------------------	----------------	----------------	------------------	------------------------------	--------------------------	----------------------------

### Oberpullendorf

<b>108</b>	<b>X</b>	<b>17.118</b>	<b>12.706</b>	<b>17.660</b>	<b>14.549</b>	<b>38.096</b>	<b>6.108</b>	<b>1.698</b>	<b>4.015</b>
Fläche: 70.149,03 ha									

Gerichtsbezirke:

#### Oberpullendorf

<b>108 1</b>	<b>X</b>	<b>17.118</b>	<b>12.706</b>	<b>17.660</b>	<b>14.549</b>	<b>38.096</b>	<b>6.108</b>	<b>1.698</b>	<b>4.015</b>
--------------	----------	---------------	---------------	---------------	---------------	---------------	--------------	--------------	--------------

Gemeinden: Deutschkreutz, Draßmarkt, Frankenau-Unterpullendorf, Großwarasdorf, Horitschon, Kaisersdorf, Kobersdorf, Lackenbach, Lackendorf, Lockenhaus, Lutzmannsburg, Mannersdorf an der Rabnitz, Markt Sankt Martin, Neckenmarkt, Neutal, Nikitsch, Oberloisdorf, Oberpullendorf, Pilgersdorf, Piringsdorf, Raiding, Ritzing, Steinberg-Dörfel, Stooß, Unterfrauenhaid, Unterrabnitz-Schwendgraben, Weingraben, Weppersdorf

Fläche: 70.149,03 ha

### Deutschkreutz M

<b>108 01</b>	<b>X</b>	<b>1.340</b>	<b>1.105</b>	<b>1.411</b>	<b>1.252</b>	<b>3.221</b>	<b>352</b>	<b>137</b>	<b>367</b>
---------------	----------	--------------	--------------	--------------	--------------	--------------	------------	------------	------------

Gerichtsbezirk: Oberpullendorf

Fläche: 3.411,42 ha

Katastralgemeinden: Deutschkreutz 2.848,17 ha, Girm 563,25 ha

Postleitzahl: 7301

Österr. Karte: 108

Höhenklasse: 1

NUTS 3-Code: AT111

<b>00171 Deutschkreutz M 192 (47°36'00",16°37'33")</b>	<b>X</b>	<b>1.198</b>	<b>993</b>	<b>1.259</b>	<b>1.123</b>	<b>2.892</b>	<b>317</b>	<b>130</b>	<b>315</b>
	<b>000</b>	<b>350</b>	<b>272</b>	<b>360</b>	<b>321</b>	<b>815</b>	<b>70</b>	<b>62</b>	<b>131</b>
	<b>001</b>	<b>554</b>	<b>481</b>	<b>594</b>	<b>536</b>	<b>1.426</b>	<b>120</b>	<b>29</b>	<b>115</b>
	<b>002</b>	<b>294</b>	<b>240</b>	<b>305</b>	<b>266</b>	<b>651</b>	<b>127</b>	<b>39</b>	<b>69</b>

Grenzzollamt Z, Höblisch E, Juvina Heilquelle E, Schloss Deutschkreutz Schl

01192 Girm D 201	003	142	112	152	129	329	35	7	52
------------------	-----	-----	-----	-----	-----	-----	----	---	----

#### Zählsprenkelübersicht:

Deutschkreutz-Zentrum	000	350	272	360	321	815	70	62	131
Deutschkreutz-Ost	001	554	481	594	536	1.426	120	29	115
Deutschkreutz-West	002	294	240	305	266	651	127	39	69
Girm	003	142	112	152	129	329	35	7	52

### Draßmarkt M

<b>108 02</b>	<b>X</b>	<b>534</b>	<b>439</b>	<b>564</b>	<b>509</b>	<b>1.411</b>	<b>203</b>	<b>57</b>	<b>152</b>
---------------	----------	------------	------------	------------	------------	--------------	------------	-----------	------------

Gerichtsbezirk: Oberpullendorf

Fläche: 3.623,02 ha

Katastralgemeinden: Draßmarkt 2.101,43 ha, Karl 654,89 ha, Oberrabnitz 866,70 ha

Postleitzahlen: Gemeindeamt: 7372 weitere: 7371

Österr. Karte: 106, 107, 137, 138

Höhenklasse: 3

NUTS 3-Code: AT111

<b>00173 Draßmarkt M 341 (47°30'45",16°24'01")</b>	<b>000</b>	<b>349</b>	<b>288</b>	<b>372</b>	<b>334</b>	<b>935</b>	<b>147</b>	<b>38</b>	<b>72</b>
00174 Karl D (385)	002	78	66	81	75	212	20	8	32
00175 Oberrabnitz D 355	001	107	85	111	100	264	36	11	48





## Oberpullendorf

Gemeindenname OKZ Ortschaftsname	ZB ZSP	Gebäude insges.	Geb.mit Haupt- wohnsitz	Wohnun- gen	Haus- halte	Wohn- bevölk.	Neben- wohnsitz- fälle	Ar- beits- stätten	L + F Betr.- stätten
00182 Langental / Longitolj D 242	002	70	41	68	43	105	46	-	7
00183 Nebersdorf / Šuševo D 241	002	180	129	171	137	376	76	10	45
Schloss Nebersdorf Schl									
<b>Zählsprengelübersicht:</b>									
Großwarasdorf	000	360	240	328	255	622	172	34	77
Kleinwarasdorf	001	325	222	321	236	544	135	17	70
Nebersdorf	002	250	170	239	180	481	122	10	52

### Horitschon M

<b>108 05</b>	<b>X</b>	<b>713</b>	<b>597</b>	<b>772</b>	<b>720</b>	<b>2.008</b>	<b>162</b>	<b>76</b>	<b>293</b>
---------------	----------	------------	------------	------------	------------	--------------	------------	-----------	------------

Gerichtsbezirk: Oberpullendorf  
 Fläche: 1.872,28 ha  
 Katastralgemeinden: Horitschon 1.152,25 ha, Unterpetersdorf 720,03 ha  
 Postleitzahl: 7312  
 Österr. Karte: 107, 108  
 Höhenklasse: 2  
 NUTS 3-Code: AT111

<b>00184 Horitschon M 239 (47°35'14",16°33'05")</b>	<b>000</b>	<b>527</b>	<b>440</b>	<b>570</b>	<b>530</b>	<b>1.469</b>	<b>129</b>	<b>65</b>	<b>213</b>
Urbanikapelle Ki									
00185 Unterpetersdorf D 201	001	186	157	202	190	539	33	11	80
<b>Zählsprengelübersicht:</b>									
Horitschon	000	527	440	570	530	1.469	129	65	213
Unterpetersdorf	001	186	157	202	190	539	33	11	80

### Kaisersdorf

<b>108 06</b>	<b>000</b>	<b>364</b>	<b>226</b>	<b>353</b>	<b>241</b>	<b>527</b>	<b>285</b>	<b>19</b>	<b>38</b>
---------------	------------	------------	------------	------------	------------	------------	------------	-----------	-----------

Gerichtsbezirk: Oberpullendorf  
 Fläche: 1.250,83 ha  
 Katastralgemeinden: Kaisersdorf 1.250,83 ha  
 Postleitzahl: 7342  
 Österr. Karte: 107  
 Höhenklasse: 3  
 NUTS 3-Code: AT111

<b>00186 Kaisersdorf / Kalištrof D 361 (47°32'15",16°23'41")</b>	<b>000</b>	<b>364</b>	<b>226</b>	<b>353</b>	<b>241</b>	<b>527</b>	<b>285</b>	<b>19</b>	<b>38</b>
<b>Zählsprengelübersicht:</b>									
Kaisersdorf	000	364	226	353	241	527	285	19	38

## Oberpullendorf

Gemeindenname OKZ    Ortschaftsname	ZB ZSP	Gebäude insges.	Geb.mit Haupt- wohnsitz	Wohnun- gen	Haus- halte	Wohn- bevölk.	Neben- wohnsitz- fälle	Ar- beits- stätten	L + F Betr.- stätten
--	-----------	--------------------	-------------------------------	----------------	----------------	------------------	------------------------------	--------------------------	----------------------------

### Kobersdorf M

**108 07**   **X**        **806**        **584**        **859**        **675**        **1.829**        **426**        **69**        **141**

Gerichtsbezirk: Oberpullendorf

Fläche: 2.730,06 ha

Katastralgemeinden: Kobersdorf 1.273,36 ha, Lindgraben 766,76 ha, Oberpetersdorf 689,94 ha

Postleitzahlen: Gemeindeamt: 7332 weitere: 7341

Österr. Karte: 106, 107

Höhenklasse: 3

NUTS 3-Code: AT111

**00188 Kobersdorf M 320**                         **000**        **465**        **322**        **503**        **379**        **1.000**        **298**        **46**        **64**  
**(47°35'41",16°23'33")**

Am Waldhof R, Buchgraben R, Geißberg E, Neuberg R, Schindelmühle E, Schloss Kobersdorf Schl, Tendeläcker E, Waldmühle E, Waldsauerbrunn E

00189 Lindgraben D 333                         002        117        85        117        94        262        46        6        34  
 Haslermühle E, Poschmühle E

00190 Oberpetersdorf D 366                   001        224        177        239        202        567        82        17        43

**Zählsprengelübersicht:**

Kobersdorf	000	465	322	503	379	1.000	298	46	64
Oberpetersdorf	001	224	177	239	202	567	82	17	43
Lindgraben	002	117	85	117	94	262	46	6	34

### Lackenbach

**108 08**   **000**        **537**        **351**        **536**        **423**        **1.096**        **204**        **43**        **37**

Gerichtsbezirk: Oberpullendorf

Fläche: 1.810,83 ha

Katastralgemeinden: Lackenbach 1.810,83 ha

Postleitzahl: 7322

Österr. Karte: 107

Höhenklasse: 3

NUTS 3-Code: AT111

**00191 Lackenbach D 313**                         **000**        **537**        **351**        **536**        **423**        **1.096**        **204**        **43**        **37**  
**(47°35'26",16°28'01")**

Rieglerhütte Jhtt, Schloss Lackenbach Schl, Waldbreiterkapelle Ki

**Zählsprengelübersicht:**

Lackenbach	000	537	351	536	423	1.096	204	43	37
------------	-----	-----	-----	-----	-----	-------	-----	----	----

### Lackendorf

**108 24**   **000**        **233**        **189**        **236**        **199**        **600**        **59**        **18**        **43**

Gerichtsbezirk: Oberpullendorf

Fläche: 1.271,29 ha

Katastralgemeinden: Lackendorf 1.271,29 ha

Postleitzahl: 7321

Österr. Karte: 107

Höhenklasse: 2

NUTS 3-Code: AT111



**Oberpullendorf**

Gemeindenname OKZ Ortschaftsname	ZB ZSP	Gebäude insges.	Geb.mit Haupt- wohnsitz	Wohnun- gen	Haus- halte	Wohn- bevölk.	Neben- wohnsitz- fälle	Ar- beits- stätten	L + F Betr.- stätten
<b>00197 Lutzmannsburg M 206 (47°27'52",16°38'24")</b> Hofstatt Hgr	<b>000</b>	<b>362</b>	<b>257</b>	<b>375</b>	<b>291</b>	<b>669</b>	<b>123</b>	<b>43</b>	<b>110</b>
00198 Strebersdorf D 205	001	135	99	132	108	275	40	5	37
<b>Zählsprengelübersicht:</b>									
Lutzmannsburg	000	362	257	375	291	669	123	43	110
Strebersdorf	001	135	99	132	108	275	40	5	37

**Mannersdorf an der Rabnitz**

**108 11** **X** **922** **694** **885** **737** **1.939** **290** **51** **296**

Gerichtsbezirk: Oberpullendorf

Fläche: 3.841,92 ha

Katastralgemeinden: Klostermarienberg 771,57 ha, Mannersdorf an der Rabnitz 1.020,61 ha, Rattersdorf-Liebing 1.204,45 ha, Unterloisdorf 845,29 ha

Postleitzahlen: Gemeindeamt: 7444 weitere: 7443

Österr. Karte: 138, 139

Höhenklasse: 2

NUTS 3-Code: AT111

00199 Klostermarienberg D 236 Weingartenkapelle Ki	005	183	134	175	141	391	54	5	66
00200 Liebing D 293	002	123	90	122	93	241	50	2	24
<b>00201 Mannersdorf an der Rabnitz D 245 (47°25'38",16°31'36")</b> Rosalienkapelle Ki	<b>000</b>	<b>253</b>	<b>200</b>	<b>239</b>	<b>217</b>	<b>600</b>	<b>64</b>	<b>22</b>	<b>98</b>
00203 Rattersdorf D 293 Zollamt Rattersdorf Z	001	236	174	230	187	454	73	15	73
00204 Unterloisdorf D 237 Sankt-Anna-Kapelle Ki, Tabormühle Mü	004	127	96	119	99	253	49	7	35

**Zählsprengelübersicht:**

Mannersdorf a.d.Rabnitz	000	253	200	239	217	600	64	22	98
Rattersdorf	001	236	174	230	187	454	73	15	73
Liebing	002	123	90	122	93	241	50	2	24
Unterloisdorf	004	127	96	119	99	253	49	7	35
Klostermarienberg	005	183	134	175	141	391	54	5	66

**Markt Sankt Martin M**

**108 12** **X** **597** **407** **601** **460** **1.171** **344** **49** **103**

Gerichtsbezirk: Oberpullendorf

Fläche: 3.211,24 ha

Katastralgemeinden: Landsee 1.168,57 ha, Neudorf bei Landsee 701,84 ha, St. Martin 1.340,83 ha

Postleitzahlen: Gemeindeamt: 7341 weitere: 2812

Österr. Karte: 106, 107

Höhenklasse: 3

NUTS 3-Code: AT111

## Oberpullendorf

Gemeindenname OKZ Ortschaftsname	ZB ZSP	Gebäude insges.	Geb.mit Haupt- wohnsitz	Wohnun- gen	Haus- halte	Wohn- bevölk.	Neben- wohnsitz- fälle	Ar- beits- stätten	L + F Betr.- stätten
00205 Landsee D 627 Blumau D, Kreuzkapelle Ki, Ruine Landsee Ru	001	156	99	158	106	285	111	5	37
<b>00206 Markt Sankt Martin M 307 (47°33'52",16°25'45")</b> Neumühle Mü	<b>000</b>	<b>326</b>	<b>228</b>	<b>335</b>	<b>271</b>	<b>659</b>	<b>160</b>	<b>40</b>	<b>43</b>
00207 Neudorf bei Landsee D 391 Basaltwerk Pauliberg Stbr	002	115	80	108	83	227	73	4	23
<b>Zählsprengelübersicht:</b>									
Markt St.Martin	000	326	228	335	271	659	160	40	43
Landsee	001	156	99	158	106	285	111	5	37
Neudorf bei Landsee	002	115	80	108	83	227	73	4	23

## Neckenmarkt M

**108 13** X **671 540 727 672 1.721 118 55 360**

Gerichtsbezirk: Oberpullendorf  
Fläche: 2.692,27 ha  
Katastralgemeinden: Haschendorf 235,91 ha, Neckenmarkt 2.456,36 ha  
Postleitzahl: 7311  
Österr. Karte: 107, 108  
Höhenklasse: 2  
NUTS 3-Code: AT111

00208 Haschendorf D 205	001	61	47	64	58	152	7	4	38
<b>00209 Neckenmarkt M 225 (47°35'55",16°33'00")</b> Florianikapelle Ki, Freiberger Sgr, Huberhaus We, Kronberg Jh, Oswaldikapelle Ki, Schloss Samersdorf Schl, Weingartenkapelle Ki	<b>000</b>	<b>610</b>	<b>493</b>	<b>663</b>	<b>614</b>	<b>1.569</b>	<b>111</b>	<b>51</b>	<b>322</b>

### Zählsprengelübersicht:

Neckenmarkt	000	610	493	663	614	1.569	111	51	322
Haschendorf	001	61	47	64	58	152	7	4	38

## Neutal

**108 14** **000 433 339 468 389 1.027 225 40 34**

Gerichtsbezirk: Oberpullendorf  
Fläche: 1.156,53 ha  
Katastralgemeinden: Neutal 1.156,53 ha  
Postleitzahl: 7343  
Österr. Karte: 107  
Höhenklasse: 2  
NUTS 3-Code: AT111

<b>00210 Neutal D 274 (47°32'44",16°26'53")</b> Florianikapelle Ki	<b>000</b>	<b>433</b>	<b>339</b>	<b>468</b>	<b>389</b>	<b>1.027</b>	<b>225</b>	<b>40</b>	<b>34</b>
---	------------	------------	------------	------------	------------	--------------	------------	-----------	-----------

## Oberpullendorf

Gemeindenname OKZ    Ortschaftsname	ZB ZSP	Gebäude insges.	Geb.mit Haupt- wohnsitz	Wohnun- gen	Haus- halte	Wohn- bevölk.	Neben- wohnsitz- fälle	Ar- beits- stätten	L + F Betr.- stätten
--	-----------	--------------------	-------------------------------	----------------	----------------	------------------	------------------------------	--------------------------	----------------------------

### Zählsprengelübersicht:

Neutal	000	433	339	468	389	1.027	225	40	34
--------	-----	-----	-----	-----	-----	-------	-----	----	----

### Nikitsch

<b>108 15</b>	<b>X</b>	<b>944</b>	<b>624</b>	<b>918</b>	<b>653</b>	<b>1.562</b>	<b>517</b>	<b>53</b>	<b>206</b>
---------------	----------	------------	------------	------------	------------	--------------	------------	-----------	------------

Gerichtsbezirk: Oberpullendorf

Fläche: 5.076,37 ha

Katastralgemeinden: Kroatisch Geresdorf 1.059,16 ha, Kroatisch Minihof 1.286,30 ha, Nikitsch 2.730,91 ha

Postleitzahlen: Gemeindeamt: 7302 weitere: 7361

Österr. Karte: 108, 139

Höhenklasse: 2

NUTS 3-Code: AT111

00211	Kroatisch Geresdorf / Gerištof D 238	002	221	156	225	170	444	111	12	52
00212	Kroatisch Minihof / Mjenovo D 254	001	246	163	237	172	378	105	13	50
<b>00213</b>	<b>Nikitsch / Filež D 228</b> <b>(47°32'01",16°39'45")</b>	<b>000</b>	<b>477</b>	<b>305</b>	<b>456</b>	<b>311</b>	<b>740</b>	<b>301</b>	<b>28</b>	<b>104</b>

Annahof Mh, Jakobshof Mh, Marienhof Mh, Schloss Nikitsch Schl

### Zählsprengelübersicht:

Nikitsch	000	477	305	456	311	740	301	28	104
Kroatisch Minihof	001	246	163	237	172	378	105	13	50
Kroatisch Geresdorf	002	221	156	225	170	444	111	12	52

### Oberloisdorf

<b>108 28</b>	<b>000</b>	<b>354</b>	<b>274</b>	<b>328</b>	<b>288</b>	<b>798</b>	<b>97</b>	<b>20</b>	<b>90</b>
---------------	------------	------------	------------	------------	------------	------------	-----------	-----------	-----------

Gerichtsbezirk: Oberpullendorf

Fläche: 1.064,51 ha

Katastralgemeinden: Oberloisdorf 1.064,51 ha

Postleitzahl: 7451

Österr. Karte: 138

Höhenklasse: 2

NUTS 3-Code: AT111

<b>00202</b>	<b>Oberloisdorf D 254</b> <b>(47°26'40",16°30'25")</b>	<b>000</b>	<b>354</b>	<b>274</b>	<b>328</b>	<b>288</b>	<b>798</b>	<b>97</b>	<b>20</b>	<b>90</b>
--------------	---	------------	------------	------------	------------	------------	------------	-----------	-----------	-----------

### Zählsprengelübersicht:

Oberloisdorf	000	354	274	328	288	798	97	20	90
--------------	-----	-----	-----	-----	-----	-----	----	----	----

## Oberpullendorf

Gemeindenname OKZ    Ortschaftsname	ZB ZSP	Gebäude insges.	Geb.mit Haupt- wohnsitz	Wohnun- gen	Haus- halte	Wohn- bevölk.	Neben- wohnsitz- fälle	Ar- beits- stätten	L + F Betr.- stätten
--	-----------	--------------------	-------------------------------	----------------	----------------	------------------	------------------------------	--------------------------	----------------------------

### Oberpullendorf ST

**108 16**   **X**    **1.007**    **744**    **1.319**    **1.145**    **2.793**    **290**    **343**    **77**

Gerichtsbezirk: Oberpullendorf  
 Fläche: 1.265,38 ha  
 Katastralgemeinden: Mitterpullendorf 681,83 ha, Oberpullendorf 583,55 ha  
 Postleitzahlen: Gemeindeamt: 7350 weitere: 7304  
 Österr. Karte: 107, 138  
 Höhenklasse: 2  
 NUTS 3-Code: AT111

00214	Mitterpullendorf D 240	002	300	229	439	404	1.000	65	24	28
<b>00215</b>	<b>Oberpullendorf / Felsőpulya St 245 (47°29'52",16°30'29")</b>	<b>X</b>	<b>707</b>	<b>515</b>	<b>880</b>	<b>741</b>	<b>1.793</b>	<b>225</b>	<b>319</b>	<b>49</b>
		<b>000</b>	<b>228</b>	<b>161</b>	<b>319</b>	<b>244</b>	<b>562</b>	<b>84</b>	<b>188</b>	<b>22</b>
		<b>001</b>	<b>479</b>	<b>354</b>	<b>561</b>	<b>497</b>	<b>1.231</b>	<b>141</b>	<b>131</b>	<b>27</b>

Schloss Oberpullendorf Schl

#### Zählsprengelübersicht:

Oberpullendorf-Zentrum	000	228	161	319	244	562	84	188	22
Oberpullendorf-Umgebung	001	479	354	561	497	1.231	141	131	27
Mitterpullendorf	002	300	229	439	404	1.000	65	24	28

### Pilgersdorf

**108 17**   **X**    **802**    **563**    **758**    **591**    **1.702**    **234**    **39**    **295**

Gerichtsbezirk: Oberpullendorf  
 Fläche: 4.390,33 ha  
 Katastralgemeinden: Bubendorf 642,31 ha, Deutsch Gerisdorf 723,21 ha, Kogl 517,93 ha, Lebenbrunn 444,82 ha, Pilgersdorf  
 1.199,90 ha, Salmannsdorf 495,55 ha, Steinbach 366,61 ha  
 Postleitzahl: 7441  
 Österr. Karte: 137, 138  
 Höhenklasse: 3  
 NUTS 3-Code: AT111

00216	Bubendorf im Burgenland D 371	001	118	85	112	86	276	26	1	56
	Pfarrsiedlung Sdlg									
00217	Deutsch Gerisdorf D 358	002	105	74	103	82	230	28	4	44
00218	Kogl im Burgenland D 599	004	67	46	66	51	140	23	-	23
00219	Lebenbrunn D 548	005	86	55	80	55	164	18	1	35
	Rotleiten R									
<b>00220</b>	<b>Pilgersdorf D 375 (47°26'26",16°21'05")</b>	<b>000</b>	<b>243</b>	<b>180</b>	<b>220</b>	<b>186</b>	<b>541</b>	<b>89</b>	<b>22</b>	<b>83</b>
00221	Salmannsdorf D 479	003	74	51	73	58	149	15	5	29
00222	Steinbach im Burgenland D 411	006	109	72	104	73	202	35	6	25
	Gschorrhholz R									

## Oberpullendorf

Gemeindenname OKZ    Ortschaftsname	ZB ZSP	Gebäude insges.	Geb.mit Haupt- wohnsitz	Wohnun- gen	Haus- halte	Wohn- bevölk.	Neben- wohnsitz- fälle	Ar- beits- stätten	L + F Betr.- stätten
<b>Zählsprengelübersicht:</b>									
Pilgersdorf	000	243	180	220	186	541	89	22	83
Bubendorf im Burgenland	001	118	85	112	86	276	26	1	56
Deutsch Gerisdorf	002	105	74	103	82	230	28	4	44
Salmannsdorf	003	74	51	73	58	149	15	5	29
Kogl im Burgenland	004	67	46	66	51	140	23	-	23
Lebenbrunn	005	86	55	80	55	164	18	1	35
Steinbach im Burgenland	006	109	72	104	73	202	35	6	25

### Piringsdorf

<b>108 18</b>	<b>000</b>	<b>338</b>	<b>278</b>	<b>335</b>	<b>313</b>	<b>897</b>	<b>98</b>	<b>40</b>	<b>82</b>
---------------	------------	------------	------------	------------	------------	------------	-----------	-----------	-----------

Gerichtsbezirk: Oberpullendorf  
 Fläche: 1.614,37 ha  
 Katastralgemeinden: Piringsdorf 1.614,37 ha  
 Postleitzahl: 7371  
 Österr. Karte: 138  
 Höhenklasse: 3  
 NUTS 3-Code: AT111

<b>00223 Piringsdorf D 302 (47°26'55",16°25'00")</b>	<b>000</b>	<b>338</b>	<b>278</b>	<b>335</b>	<b>313</b>	<b>897</b>	<b>98</b>	<b>40</b>	<b>82</b>
--	------------	------------	------------	------------	------------	------------	-----------	-----------	-----------

#### Zählsprengelübersicht:

Piringsdorf	000	338	278	335	313	897	98	40	82
-------------	-----	-----	-----	-----	-----	-----	----	----	----

### Raiding M

<b>108 19</b>	<b>000</b>	<b>324</b>	<b>261</b>	<b>337</b>	<b>293</b>	<b>836</b>	<b>98</b>	<b>20</b>	<b>83</b>
---------------	------------	------------	------------	------------	------------	------------	-----------	-----------	-----------

Gerichtsbezirk: Oberpullendorf  
 Fläche: 1.306,88 ha  
 Katastralgemeinden: Raiding 1.306,88 ha  
 Postleitzahl: 7321  
 Österr. Karte: 107, 108  
 Höhenklasse: 2  
 NUTS 3-Code: AT111

<b>00227 Raiding M 253 (47°34'05",16°31'50")</b>	<b>000</b>	<b>324</b>	<b>261</b>	<b>337</b>	<b>293</b>	<b>836</b>	<b>98</b>	<b>20</b>	<b>83</b>
--	------------	------------	------------	------------	------------	------------	-----------	-----------	-----------

#### Zählsprengelübersicht:

Raiding	000	324	261	337	293	836	98	20	83
---------	-----	-----	-----	-----	-----	-----	----	----	----

### Ritzing

<b>108 20</b>	<b>000</b>	<b>508</b>	<b>341</b>	<b>518</b>	<b>369</b>	<b>894</b>	<b>133</b>	<b>29</b>	<b>57</b>
---------------	------------	------------	------------	------------	------------	------------	------------	-----------	-----------

Gerichtsbezirk: Oberpullendorf  
 Fläche: 1.770,19 ha  
 Katastralgemeinden: Ritzing 1.770,19 ha  
 Postleitzahl: 7323  
 Österr. Karte: 107  
 Höhenklasse: 3  
 NUTS 3-Code: AT111



### Oberpullendorf

Gemeindename OKZ    Ortschaftsname	ZB ZSP	Gebäude insges.	Geb.mit Haupt- wohnsitz	Wohnun- gen	Haus- halte	Wohn- bevölk.	Neben- wohnsitz- fälle	Ar- beits- stätten	L + F Betr.- stätten
<b>00229 Ritzing D 304</b> <b>(47°36'22",16°29'46")</b>	<b>000</b>	<b>508</b>	<b>341</b>	<b>518</b>	<b>369</b>	<b>894</b>	<b>133</b>	<b>29</b>	<b>57</b>
Helenenschacht Sdlg (460), Marienhütte E, Neustift Sdlg, Zollamt Ritzing Z									
<b>Zählsprengelübersicht:</b>									
Ritzing	000	508	341	518	369	894	133	29	57

### Steinberg-Dörfli M

<b>108 21</b>	<b>X</b>	<b>631</b>	<b>449</b>	<b>618</b>	<b>476</b>	<b>1.252</b>	<b>227</b>	<b>58</b>	<b>136</b>
---------------	----------	------------	------------	------------	------------	--------------	------------	-----------	------------

Gerichtsbezirk: Oberpullendorf  
 Fläche: 3.714,58 ha  
 Katastralgemeinden: Dörfli 1.436,76 ha, Steinberg 2.277,82 ha  
 Postleitzahl: 7453  
 Österr. Karte: 107, 138  
 Höhenklasse: 2  
 NUTS 3-Code: AT111

00230 Dörfli D 282	001	274	205	269	219	592	99	26	54
Maria-Bründl-Kapelle Ki									
<b>00231 Steinberg M 262</b> <b>(47°28'29",16°29'02")</b>	<b>000</b>	<b>357</b>	<b>244</b>	<b>349</b>	<b>257</b>	<b>660</b>	<b>128</b>	<b>32</b>	<b>82</b>
Sankt Donat Ki									
<b>Zählsprengelübersicht:</b>									
Steinberg an der Rabnitz	000	357	244	349	257	660	128	32	82
Dörfli im Burgenland	001	274	205	269	219	592	99	26	54

### Stoob M

<b>108 22</b>	<b>000</b>	<b>554</b>	<b>452</b>	<b>582</b>	<b>536</b>	<b>1.386</b>	<b>55</b>	<b>108</b>	<b>70</b>
---------------	------------	------------	------------	------------	------------	--------------	-----------	------------	-----------

Gerichtsbezirk: Oberpullendorf  
 Fläche: 1.738,33 ha  
 Katastralgemeinden: Stoob 1.738,33 ha  
 Postleitzahlen: Gemeindeamt: 7344 weitere: 7350  
 Österr. Karte: 107  
 Höhenklasse: 2  
 NUTS 3-Code: AT111

<b>00232 Stoob M 265</b> <b>(47°31'49",16°28'43")</b>	<b>000</b>	<b>554</b>	<b>452</b>	<b>582</b>	<b>536</b>	<b>1.386</b>	<b>55</b>	<b>108</b>	<b>70</b>
Stoob-Süd R									
<b>Zählsprengelübersicht:</b>									
Stoob	000	554	452	582	536	1.386	55	108	70

## Oberpullendorf

Gemeindenname OKZ    Ortschaftsname	ZB ZSP	Gebäude insges.	Geb.mit Haupt- wohnsitz	Wohnun- gen	Haus- halte	Wohn- bevölk.	Neben- wohnsitz- fälle	Ar- beits- stätten	L + F Betr.- stätten
<b>Unterfrauenhaid M</b>									
<b>108 25</b>	<b>000</b>	<b>256</b>	<b>209</b>	<b>243</b>	<b>227</b>	<b>759</b>	<b>52</b>	<b>22</b>	<b>64</b>
Gerichtsbezirk: Oberpullendorf Fläche: 1.097,26 ha Katastralgemeinden: Unterfrauenhaid 1.097,26 ha Postleitzahl: 7321 Österr. Karte: 107 Höhenklasse: 2 NUTS 3-Code: AT111									
<b>00228 Unterfrauenhaid M 278</b> <b>(47°34'30",16°30'15")</b>	<b>000</b>	<b>256</b>	<b>209</b>	<b>243</b>	<b>227</b>	<b>759</b>	<b>52</b>	<b>22</b>	<b>64</b>
<b>Zählsprengelübersicht:</b>									
Unterfrauenhaid	000	256	209	243	227	759	52	22	64
<hr/>									
<b>Unterrabnitz-Schwendgraben</b>									
<b>108 26</b>	<b>X</b>	<b>255</b>	<b>197</b>	<b>243</b>	<b>212</b>	<b>634</b>	<b>102</b>	<b>22</b>	<b>103</b>
Gerichtsbezirk: Oberpullendorf Fläche: 1.392,85 ha Katastralgemeinden: Schwendgraben 377,06 ha, Unterrabnitz 1.015,79 ha Postleitzahl: 7371 Österr. Karte: 138 Höhenklasse: 3 NUTS 3-Code: AT111									
00224 Schwendgraben D 344	001	62	42	58	46	132	31	4	31
<b>00225 Unterrabnitz D 340</b> <b>(47°27'20",16°22'40")</b>	<b>000</b>	<b>193</b>	<b>155</b>	<b>185</b>	<b>166</b>	<b>502</b>	<b>71</b>	<b>18</b>	<b>72</b>
<b>Zählsprengelübersicht:</b>									
Unterrabnitz	000	193	155	185	166	502	71	18	72
Schwendgraben	001	62	42	58	46	132	31	4	31
<hr/>									
<b>Weingraben</b>									
<b>108 27</b>	<b>000</b>	<b>172</b>	<b>135</b>	<b>170</b>	<b>145</b>	<b>389</b>	<b>105</b>	<b>22</b>	<b>59</b>
Gerichtsbezirk: Oberpullendorf Fläche: 922,53 ha Katastralgemeinden: Weingraben 922,53 ha Postleitzahl: 7372 Österr. Karte: 106, 107 Höhenklasse: 4 NUTS 3-Code: AT111									
<b>00187 Weingraben / Bajngrob D</b> <b>414</b> <b>(47°30'58",16°21'55")</b>	<b>000</b>	<b>172</b>	<b>135</b>	<b>170</b>	<b>145</b>	<b>389</b>	<b>105</b>	<b>22</b>	<b>59</b>
Dreifaltigkeitskapelle Ki, Herz-Jesu-Kapelle Ki, Kläranlage Weingraben Wk									
<b>Zählsprengelübersicht:</b>									
Weingraben	000	172	135	170	145	389	105	22	59

## Oberpullendorf

Gemeindenname OKZ   Ortschaftsname	ZB ZSP	Gebäude insges.	Geb.mit Haupt- wohnsitz	Wohnun- gen	Haus- halte	Wohn- bevölk.	Neben- wohnsitz- fälle	Ar- beits- stätten	L + F Betr.- stätten
---------------------------------------	-----------	--------------------	-------------------------------	----------------	----------------	------------------	------------------------------	--------------------------	----------------------------

### Weppersdorf M

<b>108 23</b>	<b>X</b>	<b>740</b>	<b>575</b>	<b>822</b>	<b>701</b>	<b>1.804</b>	<b>238</b>	<b>65</b>	<b>140</b>
---------------	----------	------------	------------	------------	------------	--------------	------------	-----------	------------

Gerichtsbezirk: Oberpullendorf

Fläche: 2.473,55 ha

Katastralgemeinden: Kalkgruben 580,96 ha, Tschurndorf 643,17 ha, Weppersdorf 1.249,42 ha

Postleitzahlen: Gemeindeamt: 7331 weitere: 7332

Österr. Karte: 107

Höhenklasse: 3

NUTS 3-Code: AT111

00233	Kalkgruben D 369	002	139	120	149	138	357	20	9	31
00234	Tschurndorf D 353	001	192	157	204	184	501	35	8	55
	Hubertushütte Jhtt									
<b>00235</b>	<b>Weppersdorf M 315</b> <b>(47°34'45",16°25'43")</b>	<b>000</b>	<b>409</b>	<b>298</b>	<b>469</b>	<b>379</b>	<b>946</b>	<b>183</b>	<b>48</b>	<b>54</b>

#### Zählsprengelübersicht:

Weppersdorf		000	409	298	469	379	946	183	48	54
Tschurndorf		001	192	157	204	184	501	35	8	55
Kalkgruben		002	139	120	149	138	357	20	9	31

## Oberwart

Gemeindenname OKZ Ortschaftsname	ZB ZSP	Gebäude insges.	Geb.mit Haupt- wohnsitz	Wohnun- gen	Haus- halte	Wohn- bevölk.	Neben- wohnsitz- fälle	Ar- beits- stätten	L + F Betr.- stätten
-------------------------------------	-----------	--------------------	-------------------------------	----------------	----------------	------------------	------------------------------	--------------------------	----------------------------

### Oberwart

**109** **X 21.334 16.619 23.426 20.006 53.365 5.897 2.517 6.349**

Fläche: 73.262,41 ha

Gerichtsbezirke:

#### Oberwart

**109 1** **X 21.334 16.619 23.426 20.006 53.365 5.897 2.517 6.349**

Gemeinden: Bad Tatzmannsdorf, Badersdorf, Bernstein, Deutsch Schützen-Eisenberg, Grafenschachen, Großpetersdorf, Hannersdorf, Jabing, Kemeten, Kohfidisch, Litzelsdorf, Loipersdorf-Kitzladen, Mariasdorf, Markt Allhau, Markt Neuhodis, Mischendorf, Neustift an der Lafnitz, Oberdorf im Burgenland, Oberschützen, Oberwart, Pinkafeld, Rechnitz, Riedlingsdorf, Rotenturm an der Pinka, Schachendorf, Schandorf, Stadtschlaining, Unterkohlstätten, Unterwart, Weiden bei Rechnitz, Wiesfleck, Wolfau

Fläche: 73.262,41 ha

### Bad Tatzmannsdorf

**109 01** **X 525 410 707 541 1.316 272 116 79**

Gerichtsbezirk: Oberwart

Fläche: 1.162,31 ha

Katastralgemeinden: Bad Tatzmannsdorf 575,17 ha, Jormannsdorf 436,01 ha, Sulzriegel 151,13 ha

Postleitzahl: 7431

Österr. Karte: 137

Höhenklasse: 3

NUTS 3-Code: AT113

**00236 Bad Tatzmannsdorf D 345** **000 262 204 362 263 625 154 73 36**  
(47°20'00",16°13'52")

00237 Jormannsdorf D 354 002 209 159 288 225 545 108 36 28

00238 Sulzriegel D (390) 001 54 47 57 53 146 10 7 15

#### Zählsprengelübersicht:

Bad Tatzmannsdorf 000 262 204 362 263 625 154 73 36

Sulzriegel 001 54 47 57 53 146 10 7 15

Jormannsdorf 002 209 159 288 225 545 108 36 28

### Badersdorf

**109 31** **000 132 111 138 115 325 20 6 60**

Gerichtsbezirk: Oberwart

Fläche: 864,49 ha

Katastralgemeinden: Badersdorf 864,49 ha

Postleitzahl: 7512

Österr. Karte: 168

Höhenklasse: 2

NUTS 3-Code: AT113

**00262 Badersdorf D 268** **000 132 111 138 115 325 20 6 60**  
(47°11'42",16°22'29")

Feldhäuser ZH, Wetterbachl E

#### Zählsprengelübersicht:

Badersdorf 000 132 111 138 115 325 20 6 60

## Oberwart

Gemeindenname OKZ    Ortschaftsname	ZB ZSP	Gebäude insges.	Geb.mit Haupt- wohnsitz	Wohnun- gen	Haus- halte	Wohn- bevölk.	Neben- wohnsitz- fälle	Ar- beits- stätten	L + F Betr.- stätten
--	-----------	--------------------	-------------------------------	----------------	----------------	------------------	------------------------------	--------------------------	----------------------------

### Bernstein M

**109 02**                                    **X**     **967**     **748**     **1.048**     **869**     **2.441**     **440**     **101**     **396**

Gerichtsbezirk: Oberwart

Fläche: 3.898,87 ha

Katastralgemeinden: Bernstein 1.725,39 ha, Dreihütten 271,66 ha, Redschlag 721,09 ha, Rettenbach 577,82 ha, Stuben 602,91 ha

Postleitzahlen: Gemeindeamt: 7434 weitere: 2852

Österr. Karte: 137

Höhenklasse: 6

NUTS 3-Code: AT113

**00239 Bernstein M 617**                    **000**     **442**     **342**     **474**     **399**     **1.079**     **210**     **75**     **144**  
**(47°24'20",16°15'36")**

Bienenhütte E, Grube R, Hofmeister E, Kalkgraben R, Langau W, Meierhof Mh, Oberhasel R, Schloss Bernstein Schl, Unterhasel R

00240 Dreihütten D 647                    002     63     45     73     56     162     32     5     28  
Hochtann-Gamauf E

00241 Redschlag D 691                    004     154     125     162     141     428     48     5     86  
Staudenmühle E

00242 Rettenbach D (440)                001     129     108     133     117     344     39     8     63  
Grundbaldauf We, Schmelz R, Spitzwiese Gh

00243 Stuben D 474                        003     179     128     206     156     428     111     8     75  
Kalteneck R

#### Zählsprengelübersicht:

Bernstein	000	442	342	474	399	1.079	210	75	144
Rettenbach	001	129	108	133	117	344	39	8	63
Dreihütten	002	63	45	73	56	162	32	5	28
Stuben	003	179	128	206	156	428	111	8	75
Redschlag	004	154	125	162	141	428	48	5	86

### Deutsch Schützen-Eisenberg

**109 03**                                    **X**     **572**     **432**     **507**     **450**     **1.189**     **198**     **38**     **269**

Gerichtsbezirk: Oberwart

Fläche: 2.847,19 ha

Katastralgemeinden: Deutsch Schützen 1.222,66 ha, Edlitz 287,12 ha, Eisenberg an der Pinka 728,65 ha, Höll 255,19 ha, St. Kathrein im Burgenland 353,57 ha

Postleitzahl: 7474

Österr. Karte: 168

Höhenklasse: 2

NUTS 3-Code: AT113

**00244 Deutsch-Schützen D 227**            **000**     **217**     **163**     **188**     **167**     **466**     **72**     **17**     **87**  
**(47°09'52",16°27'00")**

Deutsch-Schütznern Bergen ZH (280)

00245 Edlitz im Burgenland D 227        002     50     40     43     40     114     11     2     18  
Edlitzer Bergen ZH, Waldhüterhaus E

## Oberwart

Gemeindenname OKZ	Ortschaftsname	ZB ZSP	Gebäude insges.	Geb.mit Haupt- wohnsitz	Wohnun- gen	Haus- halte	Wohn- bevölk.	Neben- wohnsitz- fälle	Ar- beits- stätten	L + F Betr.- stätten
00246	Eisenberg an der Pinka D 255	004	203	151	184	161	376	80	12	101
	Eisenberg ZH (380)									
00247	Höll D 211	001	39	32	36	34	94	11	4	24
00248	Sankt Kathrein im Burgenland D 237	003	63	46	56	48	139	24	3	39
<b>Zählsprengelübersicht:</b>										
	Deutsch Schützen	000	217	163	188	167	466	72	17	87
	Höll	001	39	32	36	34	94	11	4	24
	Edlitz im Burgenland	002	50	40	43	40	114	11	2	18
	St.Kathrein im Bgl.	003	63	46	56	48	139	24	3	39
	Eisenberg an der Pinka	004	203	151	184	161	376	80	12	101

## Grafenschachen

**109 04** **X** **447** **368** **468** **416** **1.177** **51** **39** **117**

Gerichtsbezirk: Oberwart

Fläche: 994,29 ha

Katastralgemeinden: Grafenschachen 797,78 ha, Kroisegg 196,51 ha

Postleitzahl: 7423

Österr. Karte: 136, 137

Höhenklasse: 4

NUTS 3-Code: AT113

**00249 Grafenschachen D 402 000 348 293 359 325 925 31 35 92**  
**(47°21'47",16°04'00")**

Seiermühle E, Unterwaldbauern D

00250 Kroisegg D 461 002 99 75 109 91 252 20 4 25

Ackerhäuser W

### Zählsprengelübersicht:

Grafenschachen 000 348 293 359 325 925 31 35 92

Kroisegg 002 99 75 109 91 252 20 4 25

## Großpetersdorf M

**109 05** **X** **1.420** **1.123** **1.582** **1.431** **3.546** **384** **179** **281**

Gerichtsbezirk: Oberwart

Fläche: 3.135,67 ha

Katastralgemeinden: Großpetersdorf 1.769,71 ha, Kleinpetersdorf 250,62 ha, Kleinzicken 141,53 ha, Miedlingsdorf 415,48 ha,  
Welgersdorf 558,33 ha

Postleitzahl: 7503

Österr. Karte: 137, 138, 167, 168

Höhenklasse: 2

NUTS 3-Code: AT113

**00252 Großpetersdorf M 311 X 984 774 1.141 1.043 2.519 251 157 134**  
**(47°14'21",16°19'01") 000 268 195 302 267 594 49 77 62**

**001 716 579 839 776 1.925 202 80 72**

00254 Kleinpetersdorf D 282 003 107 91 109 103 282 24 8 36

## Oberwart

Gemeindename OKZ   Ortschaftsname	ZB ZSP	Gebäude insges.	Geb.mit Haupt- wohnsitz	Wohnun- gen	Haus- halte	Wohn- bevölk.	Neben- wohnsitz- fälle	Ar- beits- stätten	L + F Betr.- stätten	
00255   Kleinzicken D	004	55	43	54	46	127	18	4	18	
00256   Miedlingsdorf D 308	006	115	87	120	100	243	39	3	37	
00257   Welgersdorf D 268	002	159	128	158	139	375	52	7	56	
Hubertuskapelle Ki, Tauchenmühle E										
<b>Zählsprengelübersicht:</b>										
Großpetersdorf-Zentrum	000	268	195	302	267	594	49	77	62	
Großpetersdorf-Umgebung	001	716	579	839	776	1.925	202	80	72	
Welgersdorf	002	159	128	158	139	375	52	7	56	
Kleinpetersdorf	003	107	91	109	103	282	24	8	36	
Kleinzicken	004	55	43	54	46	127	18	4	18	
Miedlingsdorf	006	115	87	120	100	243	39	3	37	

### Hannersdorf

<b>109 06</b>	<b>X</b>	<b>472</b>	<b>312</b>	<b>438</b>	<b>326</b>	<b>848</b>	<b>126</b>	<b>25</b>	<b>171</b>
---------------	----------	------------	------------	------------	------------	------------	------------	-----------	------------

Gerichtsbezirk: Oberwart  
Fläche: 1.711,52 ha  
Katastralgemeinden: Burg 538,10 ha, Hannersdorf 860,85 ha, Woppendorf 312,57 ha  
Postleitzahlen: Gemeindeamt: 7473 weitere: 7474  
Österr. Karte: 168  
Höhenklasse: 2  
NUTS 3-Code: AT113

00258   Burg D 274	001	170	103	162	108	258	35	8	51	
Eisenberg W										
<b>00259   Hannersdorf D 268</b> <b>(47°13'49",16°23'00")</b>	<b>000</b>	<b>221</b>	<b>154</b>	<b>206</b>	<b>160</b>	<b>443</b>	<b>67</b>	<b>14</b>	<b>82</b>	
Hannersberg W, Perlmühle Mü										
00260   Woppendorf D 263	002	81	55	70	58	147	24	3	38	
<b>Zählsprengelübersicht:</b>										
Hannersdorf	000	221	154	206	160	443	67	14	82	
Burg	001	170	103	162	108	258	35	8	51	
Woppendorf	002	81	55	70	58	147	24	3	38	

### Jabing

<b>109 30</b>	<b>000</b>	<b>324</b>	<b>256</b>	<b>307</b>	<b>261</b>	<b>742</b>	<b>94</b>	<b>16</b>	<b>126</b>
---------------	------------	------------	------------	------------	------------	------------	-----------	-----------	------------

Gerichtsbezirk: Oberwart  
Fläche: 778,49 ha  
Katastralgemeinden: Jabing 778,49 ha  
Postleitzahl: 7503  
Österr. Karte: 137, 167  
Höhenklasse: 2  
NUTS 3-Code: AT113

<b>00253   Jabing D 292</b> <b>(47°14'20",16°16'26")</b>	<b>000</b>	<b>324</b>	<b>256</b>	<b>307</b>	<b>261</b>	<b>742</b>	<b>94</b>	<b>16</b>	<b>126</b>
---	------------	------------	------------	------------	------------	------------	-----------	-----------	------------

## Oberwart

Gemeindenname OKZ    Ortschaftsname	ZB ZSP	Gebäude insges.	Geb.mit Haupt- wohnsitz	Wohnun- gen	Haus- halte	Wohn- bevölk.	Neben- wohnsitz- fälle	Ar- beits- stätten	L + F Betr.- stätten
--	-----------	--------------------	-------------------------------	----------------	----------------	------------------	------------------------------	--------------------------	----------------------------

### Zählsprengelübersicht:

Jabing	000	324	256	307	261	742	94	16	126
--------	-----	-----	-----	-----	-----	-----	----	----	-----

### Kemetten

<b>109 07</b>	<b>000</b>	<b>671</b>	<b>550</b>	<b>690</b>	<b>599</b>	<b>1.529</b>	<b>167</b>	<b>39</b>	<b>202</b>
---------------	------------	------------	------------	------------	------------	--------------	------------	-----------	------------

Gerichtsbezirk: Oberwart  
 Fläche: 2.067,39 ha  
 Katastralgemeinden: Kemetten 2.067,39 ha  
 Postleitzahl: 7531  
 Österr. Karte: 137, 167  
 Höhenklasse: 3  
 NUTS 3-Code: AT113

<b>00261 Kemetten D 303 (47°15'16",16°09'01")</b>	<b>000</b>	<b>671</b>	<b>550</b>	<b>690</b>	<b>599</b>	<b>1.529</b>	<b>167</b>	<b>39</b>	<b>202</b>
---	------------	------------	------------	------------	------------	--------------	------------	-----------	------------

Kemeter Berghäuser R (340), NaturfreundeHütte Schh, Steinbrückl Fbk

### Zählsprengelübersicht:

Kemetten	000	671	550	690	599	1.529	167	39	202
----------	-----	-----	-----	-----	-----	-------	-----	----	-----

### Kohfidisch M

<b>109 08</b>	<b>X</b>	<b>647</b>	<b>521</b>	<b>611</b>	<b>538</b>	<b>1.472</b>	<b>105</b>	<b>63</b>	<b>283</b>
---------------	----------	------------	------------	------------	------------	--------------	------------	-----------	------------

Gerichtsbezirk: Oberwart  
 Fläche: 3.134,01 ha  
 Katastralgemeinden: Harmisch 770,67 ha, Kirchfidisch 855,13 ha, Kohfidisch 1.508,21 ha  
 Postleitzahl: 7512  
 Österr. Karte: 167, 168  
 Höhenklasse: 2  
 NUTS 3-Code: AT113

00263 Harmisch D 259	001	54	42	49	42	138	22	3	26
----------------------	-----	----	----	----	----	-----	----	---	----

00264 Kirchfidisch D 275	002	209	167	198	172	449	27	20	112
--------------------------	-----	-----	-----	-----	-----	-----	----	----	-----

<b>00265 Kohfidisch M 258 (47°10'30",16°21'35")</b>	<b>000</b>	<b>384</b>	<b>312</b>	<b>364</b>	<b>324</b>	<b>885</b>	<b>56</b>	<b>40</b>	<b>145</b>
---	------------	------------	------------	------------	------------	------------	-----------	-----------	------------

Hoch Tschater ZH, Klein Tschater R, Schloss Erdödy Schl

### Zählsprengelübersicht:

Kohfidisch	000	384	312	364	324	885	56	40	145
------------	-----	-----	-----	-----	-----	-----	----	----	-----

Harmisch	001	54	42	49	42	138	22	3	26
----------	-----	----	----	----	----	-----	----	---	----

Kirchfidisch	002	209	167	198	172	449	27	20	112
--------------	-----	-----	-----	-----	-----	-----	----	----	-----



## Oberwart

Gemeindenname OKZ   Ortschaftsname	ZB ZSP	Gebäude insges.	Geb.mit Haupt- wohnsitz	Wohnun- gen	Haus- halte	Wohn- bevölk.	Neben- wohnsitz- fälle	Ar- beits- stätten	L + F Betr.- stätten
---------------------------------------	-----------	--------------------	-------------------------------	----------------	----------------	------------------	------------------------------	--------------------------	----------------------------

### Litzelsdorf M

**109 09** **000    482    396    490    425    1.151    132    43    177**

Gerichtsbezirk: Oberwart  
 Fläche: 1.387,70 ha  
 Katastralgemeinden: Litzelsdorf 1.387,70 ha  
 Postleitzahl: 7532  
 Österr. Karte: 167  
 Höhenklasse: 2  
 NUTS 3-Code: AT113

**00266 Litzelsdorf M 292** **000    482    396    490    425    1.151    132    43    177**  
**(47°12'26",16°09'48")**

Anger R, Brunnhäuser R (300), Mitterberg ZH (350), Obere Bergen R (300), Untere Bergen R 338, Waldhäuser R

#### Zählsprengelübersicht:

Litzelsdorf	000	482	396	490	425	1.151	132	43	177
-------------	-----	-----	-----	-----	-----	-------	-----	----	-----

---

### Loipersdorf-Kitzladen

**109 10** **X    411    349    438    397    1.260    61    42    134**

Gerichtsbezirk: Oberwart  
 Fläche: 1.587,73 ha  
 Katastralgemeinden: Kitzladen 365,71 ha, Loipersdorf 1.222,02 ha  
 Postleitzahl: 7411  
 Österr. Karte: 136, 137  
 Höhenklasse: 3  
 NUTS 3-Code: AT113

00267 Kitzladen D 372 001    104    89    108    95    308    14    6    33

**00268 Loipersdorf im** **000    307    260    330    302    952    47    36    101**  
**Burgenland D 377**  
**(47°20'00",16°04'50")**

Kastell Hammer E

#### Zählsprengelübersicht:

Loipersdorf im Burgenland	000	307	260	330	302	952	47	36	101
Kitzladen	001	104	89	108	95	308	14	6	33

---

### Mariasdorf M

**109 11** **X    512    399    544    460    1.257    97    43    170**

Gerichtsbezirk: Oberwart  
 Fläche: 2.053,72 ha  
 Katastralgemeinden: Bergwerk 221,02 ha, Grodnau 462,72 ha, Mariasdorf 811,50 ha, Neustift bei Schlaining 241,85 ha, Tauchen 316,63 ha  
 Postleitzahl: 7433  
 Österr. Karte: 137  
 Höhenklasse: 4  
 NUTS 3-Code: AT113

00269 Bergwerk R 370 003    64    47    62    50    145    7    2    30  
 Antimonwerk R

## Oberwart

Gemeindenname OKZ    Ortschaftsname	ZB ZSP	Gebäude insges.	Geb.mit Haupt- wohnsitz	Wohnun- gen	Haus- halte	Wohn- bevölk.	Neben- wohnsitz- fälle	Ar- beits- stätten	L + F Betr.- stätten	
00270 Grodnau D 413	002	133	102	140	115	334	26	5	42	
<b>00271 Mariasdorf M 412</b> <b>(47°22'00",16°14'00")</b>	<b>000</b>	<b>171</b>	<b>143</b>	<b>193</b>	<b>178</b>	<b>479</b>	<b>37</b>	<b>28</b>	<b>52</b>	
Am Tauchenbach ZH, Bergwerksiedlung Hgr										
00272 Neustift bei Schlaining D 481	004	64	52	68	54	134	14	3	26	
00273 Tauchen D 417	001	80	55	81	63	165	13	5	20	
Werk R										
<b>Zählsprengelübersicht:</b>										
Mariasdorf	000	171	143	193	178	479	37	28	52	
Tauchen	001	80	55	81	63	165	13	5	20	
Grodnau	002	133	102	140	115	334	26	5	42	
Bergwerk	003	64	47	62	50	145	7	2	30	
Neustift bei Schlaining	004	64	52	68	54	134	14	3	26	

### Markt Allhau M

<b>109 12</b>	<b>X</b>	<b>722</b>	<b>571</b>	<b>761</b>	<b>655</b>	<b>1.769</b>	<b>164</b>	<b>99</b>	<b>284</b>
---------------	----------	------------	------------	------------	------------	--------------	------------	-----------	------------

Gerichtsbezirk: Oberwart  
 Fläche: 3.231,21 ha  
 Katastralgemeinden: Allhau Markt 1.738,74 ha, Buchschachen 1.492,47 ha  
 Postleitzahl: 7411  
 Österr. Karte: 136, 137  
 Höhenklasse: 3  
 NUTS 3-Code: AT113

00274 Buchschachen D 391	001	236	191	243	206	563	43	19	108	
Auhäuser R, Buchschachner Berghäuser R, Buchschachner Mühlhäuser R, Trulitsch R										
<b>00275 Markt Allhau M 349</b> <b>(47°17'37",16°05'00")</b>	<b>000</b>	<b>486</b>	<b>380</b>	<b>518</b>	<b>449</b>	<b>1.206</b>	<b>121</b>	<b>80</b>	<b>176</b>	
Allhauer Mühlhäuser W, Großschedlmühle E, Oberbergen R (400), Unterbergen R (400), Zeile R, Zipf R										

#### Zählsprengelübersicht:

Markt Allhau	000	486	380	518	449	1.206	121	80	176
Buchschachen	001	236	191	243	206	563	43	19	108

### Markt Neuhodis M

<b>109 13</b>	<b>X</b>	<b>375</b>	<b>260</b>	<b>346</b>	<b>264</b>	<b>739</b>	<b>145</b>	<b>19</b>	<b>119</b>
---------------	----------	------------	------------	------------	------------	------------	------------	-----------	------------

Gerichtsbezirk: Oberwart  
 Fläche: 1.995,15 ha  
 Katastralgemeinden: Althodis 599,46 ha, Neuhodis Markt 1.395,69 ha  
 Postleitzahl: 7464  
 Österr. Karte: 138  
 Höhenklasse: 3  
 NUTS 3-Code: AT113

00276 Althodis / Stari Hodas D 430	001	82	45	77	45	126	53	2	33
------------------------------------	-----	----	----	----	----	-----	----	---	----

## Oberwart

Gemeindename OKZ    Ortschaftsname	ZB ZSP	Gebäude insges.	Geb.mit Haupt- wohnsitz	Wohnun- gen	Haus- halte	Wohn- bevölk.	Neben- wohnsitz- fälle	Ar- beits- stätten	L + F Betr.- stätten
<b>00277 Markt Neuhodis M 326 (47°17'49",16°23'50")</b>	<b>000</b>	<b>293</b>	<b>215</b>	<b>269</b>	<b>219</b>	<b>613</b>	<b>92</b>	<b>17</b>	<b>86</b>
<b>Zählsprengelübersicht:</b>									
Markt Neuhodis	000	293	215	269	219	613	92	17	86
Althodis	001	82	45	77	45	126	53	2	33

## Mischendorf

<b>109 14</b>	<b>X</b>	<b>717</b>	<b>573</b>	<b>696</b>	<b>604</b>	<b>1.744</b>	<b>206</b>	<b>46</b>	<b>335</b>
---------------	----------	------------	------------	------------	------------	--------------	------------	-----------	------------

Gerichtsbezirk: Oberwart

Fläche: 2.618,51 ha

Katastralgemeinden: Großbachselten 196,99 ha, Kleinbachselten 140,90 ha, Kotezicken 395,17 ha, Mischendorf 636,41 ha, Neuhaus in der Wart 631,28 ha, Rohrbach an der Teich 617,76 ha

Postleitzahlen: Gemeindeamt: 7511 weitere: 7503, 7512

Österr. Karte: 167, 168

Höhenklasse: 2

NUTS 3-Code: AT113

00278 Großbachselten D 267	003	59	43	55	47	156	11	7	28
00279 Kleinbachselten D (270)	004	61	47	57	48	154	18	5	19
00280 Kotezicken D 259 Kleinzicken W	005	127	106	124	110	330	34	11	62
<b>00281 Mischendorf D 265 (47°11'41",16°18'50")</b>	<b>000</b>	<b>225</b>	<b>180</b>	<b>215</b>	<b>190</b>	<b>543</b>	<b>58</b>	<b>17</b>	<b>90</b>
Perlmühle E									
00282 Neuhaus in der Wart D 334	001	110	89	109	94	241	36	3	62
00283 Rohrbach an der Teich D 272 Im Ried ZH, Rohrbacher Bergen R (360)	002	135	108	136	115	320	49	3	74

### Zählsprengelübersicht:

Mischendorf	000	225	180	215	190	543	58	17	90
Neuhaus in der Wart	001	110	89	109	94	241	36	3	62
Rohrbach an der Teich	002	135	108	136	115	320	49	3	74
Großbachselten	003	59	43	55	47	156	11	7	28
Kleinbachselten	004	61	47	57	48	154	18	5	19
Kotezicken	005	127	106	124	110	330	34	11	62

## Neustift an der Lafnitz

<b>109 29</b>	<b>000</b>	<b>212</b>	<b>186</b>	<b>230</b>	<b>211</b>	<b>627</b>	<b>21</b>	<b>14</b>	<b>52</b>
---------------	------------	------------	------------	------------	------------	------------	-----------	-----------	-----------

Gerichtsbezirk: Oberwart

Fläche: 349,96 ha

Katastralgemeinden: Neustift an der Lafnitz 349,96 ha

Postleitzahl: 7423

Österr. Karte: 136

Höhenklasse: 4

NUTS 3-Code: AT113

<b>00251 Neustift an der Lafnitz D</b>	<b>000</b>	<b>212</b>	<b>186</b>	<b>230</b>	<b>211</b>	<b>627</b>	<b>21</b>	<b>14</b>	<b>52</b>
--	------------	------------	------------	------------	------------	------------	-----------	-----------	-----------

## Oberwart

Gemeindenname OKZ    Ortschaftsname	ZB ZSP	Gebäude insges.	Geb.mit Haupt- wohnsitz	Wohnun- gen	Haus- halte	Wohn- bevölk.	Neben- wohnsitz- fälle	Ar- beits- stätten	L + F Betr.- stätten
--	-----------	--------------------	-------------------------------	----------------	----------------	------------------	------------------------------	--------------------------	----------------------------

(410)  
(47°22'10",16°01'15")

Kogl R (470), Schwaben R (440)

### Zählsprengelübersicht:

Neustift an der Lafnitz	000	212	186	230	211	627	21	14	52
-------------------------	-----	-----	-----	-----	-----	-----	----	----	----

### Oberdorf im Burgenland

<b>109 15</b>	<b>000</b>	<b>465</b>	<b>382</b>	<b>485</b>	<b>412</b>	<b>1.102</b>	<b>121</b>	<b>32</b>	<b>162</b>
---------------	------------	------------	------------	------------	------------	--------------	------------	-----------	------------

Gerichtsbezirk: Oberwart  
 Fläche: 924,73 ha  
 Katastralgemeinden: Oberdorf 924,73 ha  
 Postleitzahl: 7501  
 Österr. Karte: 167  
 Höhenklasse: 3  
 NUTS 3-Code: AT113

00284 Oberdorf im Burgenland D 356 (47°13'12",16°13'11")	000	465	382	485	412	1.102	121	32	162
--	-----	-----	-----	-----	-----	-------	-----	----	-----

Edelberg R, Hochberg R, Höhried R, Liedl R, Sauberg R, Tuscherberg R, Ungerberg R

### Zählsprengelübersicht:

Oberdorf im Burgenland	000	465	382	485	412	1.102	121	32	162
------------------------	-----	-----	-----	-----	-----	-------	-----	----	-----

### Oberschützen

<b>109 16</b>	<b>X</b>	<b>928</b>	<b>703</b>	<b>962</b>	<b>820</b>	<b>2.289</b>	<b>247</b>	<b>78</b>	<b>294</b>
---------------	----------	------------	------------	------------	------------	--------------	------------	-----------	------------

Gerichtsbezirk: Oberwart  
 Fläche: 4.438,70 ha  
 Katastralgemeinden: Aschau 773,94 ha, Oberschützen 1.237,53 ha, Schmiedrait 379,38 ha, Unterschützen 1.346,84 ha, Willersdorf 701,01 ha  
 Postleitzahlen: Gemeindeamt: 7432 weitere: 7400  
 Österr. Karte: 137  
 Höhenklasse: 3  
 NUTS 3-Code: AT113

00285 Aschau im Burgenland D 540	002	159	122	169	137	397	29	4	43
-------------------------------------	-----	-----	-----	-----	-----	-----	----	---	----

00286 Oberschützen D 355 (47°21'00",16°12'29")	000	412	304	438	383	991	156	60	83
---	-----	-----	-----	-----	-----	-----	-----	----	----

Sixtina Heilquelle E

00287 Schmiedrait D 642	001	51	38	49	40	136	4	2	29
-------------------------	-----	----	----	----	----	-----	---	---	----

Patrizmühle Mü, Valtmühle E

00288 Unterschützen D 325	004	168	133	162	142	437	23	7	75
---------------------------	-----	-----	-----	-----	-----	-----	----	---	----

Bruck E

00289 Willersdorf D 394	003	138	106	144	118	328	35	5	64
-------------------------	-----	-----	-----	-----	-----	-----	----	---	----

### Zählsprengelübersicht:

Oberschützen	000	412	304	438	383	991	156	60	83
--------------	-----	-----	-----	-----	-----	-----	-----	----	----

## Oberwart

Gemeindenname OKZ    Ortschaftsname	ZB ZSP	Gebäude insges.	Geb.mit Haupt- wohnsitz	Wohnun- gen	Haus- halte	Wohn- bevölk.	Neben- wohnsitz- fälle	Ar- beits- stätten	L + F Betr.- stätten
Schmiedrait	001	51	38	49	40	136	4	2	29
Aschau im Burgenland	002	159	122	169	137	397	29	4	43
Willersdorf	003	138	106	144	118	328	35	5	64
Unterschützen	004	168	133	162	142	437	23	7	75

### Oberwart ST

<b>109 17</b>	<b>X</b>	<b>2.196</b>	<b>1.702</b>	<b>3.218</b>	<b>2.848</b>	<b>6.696</b>	<b>703</b>	<b>635</b>	<b>316</b>
---------------	----------	--------------	--------------	--------------	--------------	--------------	------------	------------	------------

Gerichtsbezirk: Oberwart

Fläche: 3.649,33 ha

Katastralgemeinden: Oberwart 3.219,38 ha, St. Martin in der Wart 429,95 ha

Postleitzahl: 7400

Österr. Karte: 137

Höhenklasse: 3

NUTS 3-Code: AT113

<b>00290 Oberwart / Felsóór St 315</b> <b>(47°17'01",16°13'00")</b>	<b>X</b>	<b>2.094</b>	<b>1.613</b>	<b>3.115</b>	<b>2.751</b>	<b>6.442</b>	<b>673</b>	<b>632</b>	<b>279</b>
	<b>000</b>	<b>387</b>	<b>231</b>	<b>655</b>	<b>566</b>	<b>1.217</b>	<b>138</b>	<b>305</b>	<b>41</b>
	<b>001</b>	<b>292</b>	<b>218</b>	<b>386</b>	<b>348</b>	<b>764</b>	<b>78</b>	<b>66</b>	<b>43</b>
	<b>002</b>	<b>648</b>	<b>542</b>	<b>958</b>	<b>889</b>	<b>2.148</b>	<b>243</b>	<b>135</b>	<b>65</b>
	<b>003</b>	<b>369</b>	<b>296</b>	<b>479</b>	<b>448</b>	<b>1.002</b>	<b>95</b>	<b>40</b>	<b>73</b>
	<b>005</b>	<b>398</b>	<b>326</b>	<b>637</b>	<b>500</b>	<b>1.311</b>	<b>119</b>	<b>86</b>	<b>57</b>

00291 Sankt Martin in der Wart D	004	102	89	103	97	254	30	3	37
----------------------------------	-----	-----	----	-----	----	-----	----	---	----

#### Zählsprengelübersicht:

Oberwart-Zentrum	000	387	231	655	566	1.217	138	305	41
Oberwart-Nord	001	292	218	386	348	764	78	66	43
Oberwart-Südost	002	648	542	958	889	2.148	243	135	65
Oberwart-Innen-West	003	369	296	479	448	1.002	95	40	73
St.Martin in der Wart	004	102	89	103	97	254	30	3	37
Oberwart-Außen-West	005	398	326	637	500	1.311	119	86	57

### Pinkafeld ST

<b>109 18</b>	<b>X</b>	<b>1.696</b>	<b>1.395</b>	<b>2.165</b>	<b>1.947</b>	<b>5.181</b>	<b>376</b>	<b>288</b>	<b>172</b>
---------------	----------	--------------	--------------	--------------	--------------	--------------	------------	------------	------------

Gerichtsbezirk: Oberwart

Fläche: 2.743,28 ha

Katastralgemeinden: Hochart 280,91 ha, Pinkafeld 2.462,37 ha

Postleitzahl: 7423

Österr. Karte: 136, 137

Höhenklasse: 3

NUTS 3-Code: AT113

00292 Hochart D (595)	004	136	112	138	124	337	19	6	29
<b>00293 Pinkafeld St 399</b> <b>(47°22'18",16°07'36")</b>	<b>X</b>	<b>1.560</b>	<b>1.283</b>	<b>2.027</b>	<b>1.823</b>	<b>4.844</b>	<b>357</b>	<b>282</b>	<b>143</b>
	<b>000</b>	<b>279</b>	<b>208</b>	<b>441</b>	<b>384</b>	<b>1.100</b>	<b>73</b>	<b>139</b>	<b>58</b>
	<b>001</b>	<b>440</b>	<b>375</b>	<b>522</b>	<b>462</b>	<b>1.173</b>	<b>67</b>	<b>36</b>	<b>30</b>
	<b>002</b>	<b>561</b>	<b>483</b>	<b>754</b>	<b>700</b>	<b>1.866</b>	<b>127</b>	<b>58</b>	<b>43</b>
	<b>003</b>	<b>280</b>	<b>217</b>	<b>310</b>	<b>277</b>	<b>705</b>	<b>90</b>	<b>49</b>	<b>12</b>

Burgenlandsiedlung Sdlg, Fernheizwerk Pinkafeld Krwk, Gfangen R, Karleck Jhtt, Niklashof Jh, Schloss Pinkafeld Schl, SOS-Kinderdorf Burgenland D

#### Zählsprengelübersicht:

Pinkafeld-Zentrum	000	279	208	441	384	1.100	73	139	58
-------------------	-----	-----	-----	-----	-----	-------	----	-----	----

### Oberwart

Gemeindenname OKZ Ortschaftsname	ZB ZSP	Gebäude insges.	Geb.mit Haupt- wohnsitz	Wohnun- gen	Haus- halte	Wohn- bevölk.	Neben- wohnsitz- fälle	Ar- beits- stätten	L + F Betr.- stätten
Pinkafeld-Nordost	001	440	375	522	462	1.173	67	36	30
Pinkafeld-West	002	561	483	754	700	1.866	127	58	43
Pinkafeld-Südost	003	280	217	310	277	705	90	49	12
Hochart	004	136	112	138	124	337	19	6	29

#### Rechnitz M

<b>109 19</b>	<b>X</b>	<b>1.374</b>	<b>993</b>	<b>1.444</b>	<b>1.151</b>	<b>3.237</b>	<b>326</b>	<b>124</b>	<b>369</b>
---------------	----------	--------------	------------	--------------	--------------	--------------	------------	------------	------------

Gerichtsbezirk: Oberwart  
 Fläche: 4.377,00 ha  
 Katastralgemeinden: Rechnitz 4.377,00 ha  
 Postleitzahl: 7471  
 Österr. Karte: 138  
 Höhenklasse: 3  
 NUTS 3-Code: AT113

<b>00294 Rechnitz M 348</b>	<b>X</b>	<b>1.374</b>	<b>993</b>	<b>1.444</b>	<b>1.151</b>	<b>3.237</b>	<b>326</b>	<b>124</b>	<b>369</b>
<b>(47°18'23",16°26'29")</b>	<b>000</b>	<b>305</b>	<b>203</b>	<b>349</b>	<b>283</b>	<b>795</b>	<b>103</b>	<b>71</b>	<b>88</b>
	<b>001</b>	<b>558</b>	<b>383</b>	<b>554</b>	<b>404</b>	<b>1.084</b>	<b>108</b>	<b>22</b>	<b>143</b>
	<b>002</b>	<b>511</b>	<b>407</b>	<b>541</b>	<b>464</b>	<b>1.358</b>	<b>115</b>	<b>31</b>	<b>138</b>

Donatikapelle Ki, Oberfeld Sdlg, Pfllegeheim am Hirschenstein Sa, Point Sdlg, Waldgebiet R, Waldhof Gh, Weingebirge ZH

#### Zählsprengelübersicht:

Rechnitz-Zentrum	000	305	203	349	283	795	103	71	88
Rechnitz-Ost	001	558	383	554	404	1.084	108	22	143
Rechnitz-West	002	511	407	541	464	1.358	115	31	138

#### Riedlingsdorf

<b>109 20</b>	<b>000</b>	<b>641</b>	<b>514</b>	<b>664</b>	<b>581</b>	<b>1.633</b>	<b>143</b>	<b>62</b>	<b>168</b>
---------------	------------	------------	------------	------------	------------	--------------	------------	-----------	------------

Gerichtsbezirk: Oberwart  
 Fläche: 1.613,22 ha  
 Katastralgemeinden: Riedlingsdorf 1.613,22 ha  
 Postleitzahl: 7422  
 Österr. Karte: 137  
 Höhenklasse: 3  
 NUTS 3-Code: AT113

<b>00295 Riedlingsdorf D 371</b>	<b>000</b>	<b>641</b>	<b>514</b>	<b>664</b>	<b>581</b>	<b>1.633</b>	<b>143</b>	<b>62</b>	<b>168</b>
<b>(47°20'47",16°08'02")</b>									

Zentralkläranlage Wk

#### Zählsprengelübersicht:

Riedlingsdorf	000	641	514	664	581	1.633	143	62	168
---------------	-----	-----	-----	-----	-----	-------	-----	----	-----

**Oberwart**

Gemeindenname OKZ   Ortschaftsname	ZB ZSP	Gebäude insges.	Geb.mit Haupt- wohnsitz	Wohnun- gen	Haus- halte	Wohn- bevölk.	Neben- wohnsitz- fälle	Ar- beits- stätten	L + F Betr.- stätten
---------------------------------------	-----------	--------------------	-------------------------------	----------------	----------------	------------------	------------------------------	--------------------------	----------------------------

**Rotenturm an der Pinka   M**

<b>109 21</b>	<b>X</b>	<b>612</b>	<b>483</b>	<b>611</b>	<b>520</b>	<b>1.378</b>	<b>132</b>	<b>49</b>	<b>199</b>
---------------	----------	------------	------------	------------	------------	--------------	------------	-----------	------------

Gerichtsbezirk: Oberwart  
 Fläche: 1.704,08 ha  
 Katastralgemeinden: Rotenturm an der Pinka 860,35 ha, Siget in der Wart 487,72 ha, Spitzzicken 356,01 ha  
 Postleitzahl: 7501  
 Österr. Karte: 137, 167  
 Höhenklasse: 2  
 NUTS 3-Code: AT113

<b>00296 Rotenturm an der Pinka M 307</b>	<b>000</b>	<b>390</b>	<b>311</b>	<b>390</b>	<b>342</b>	<b>925</b>	<b>85</b>	<b>28</b>	<b>118</b>
---	------------	------------	------------	------------	------------	------------	-----------	-----------	------------

(47°15'01",16°14'41")  
 Schloss Rotenturm Schl

00297 Siget in der Wart / Örisziget D 287	001	122	97	123	101	274	22	12	44
---	-----	-----	----	-----	-----	-----	----	----	----

Ziegelwerk Siget in der Wart Zgl

00298 Spitzzicken / Hrvatski Cikljín D 344	002	100	75	98	77	179	25	9	37
--	-----	-----	----	----	----	-----	----	---	----

**Zählsprengelübersicht:**

Rotenturm an der Pinka	000	390	311	390	342	925	85	28	118
Siget in der Wart	001	122	97	123	101	274	22	12	44
Spitzzicken	002	100	75	98	77	179	25	9	37

**Schachendorf**

<b>109 22</b>	<b>X</b>	<b>450</b>	<b>322</b>	<b>429</b>	<b>330</b>	<b>812</b>	<b>162</b>	<b>32</b>	<b>97</b>
---------------	----------	------------	------------	------------	------------	------------	------------	-----------	-----------

Gerichtsbezirk: Oberwart  
 Fläche: 2.231,75 ha  
 Katastralgemeinden: Dürbach 1.149,72 ha, Schachendorf 1.082,03 ha  
 Postleitzahlen: Gemeindeamt: 7472 weitere: 7503  
 Österr. Karte: 138, 168  
 Höhenklasse: 2  
 NUTS 3-Code: AT113

00299 Dürbach im Burgenland / Vincjet D 291	002	195	135	186	138	339	71	15	51
---	-----	-----	-----	-----	-----	-----	----	----	----

Neuhof R

<b>00300 Schachendorf / Čajta D 286</b>	<b>000</b>	<b>255</b>	<b>187</b>	<b>243</b>	<b>192</b>	<b>473</b>	<b>91</b>	<b>17</b>	<b>46</b>
---	------------	------------	------------	------------	------------	------------	-----------	-----------	-----------

(47°16'00",16°26'02")  
 Kastell Schachendorf Schl, Meierhof Schachendorf Mh, Zollamt Schachendorf Z

**Zählsprengelübersicht:**

Schachendorf	000	255	187	243	192	473	91	17	46
Dürbach im Burgenland	002	195	135	186	138	339	71	15	51

## Oberwart

Gemeindenname OKZ    Ortschaftsname	ZB ZSP	Gebäude insges.	Geb.mit Haupt- wohnsitz	Wohnun- gen	Haus- halte	Wohn- bevölk.	Neben- wohnsitz- fälle	Ar- beits- stätten	L + F Betr.- stätten
--	-----------	--------------------	-------------------------------	----------------	----------------	------------------	------------------------------	--------------------------	----------------------------

### Schandorf

<b>109 32</b>	<b>000</b>	<b>166</b>	<b>117</b>	<b>156</b>	<b>123</b>	<b>310</b>	<b>58</b>	<b>11</b>	<b>55</b>
---------------	------------	------------	------------	------------	------------	------------	-----------	-----------	-----------

Gerichtsbezirk: Oberwart  
 Fläche: 1.126,27 ha  
 Katastralgemeinden: Schandorf 1.126,27 ha  
 Postleitzahl: 7472  
 Österr. Karte: 138, 168  
 Höhenklasse: 2  
 NUTS 3-Code: AT113

<b>00301 Schandorf / Čemba D 260 (47°14'35",16°25'27")</b>	<b>000</b>	<b>166</b>	<b>117</b>	<b>156</b>	<b>123</b>	<b>310</b>	<b>58</b>	<b>11</b>	<b>55</b>
--	------------	------------	------------	------------	------------	------------	-----------	-----------	-----------

#### Zählsprengelübersicht:

Schandorf	000	166	117	156	123	310	58	11	55
-----------	-----	-----	-----	-----	-----	-----	----	----	----

### Stadtschlaining ST

<b>109 23</b>	<b>X</b>	<b>928</b>	<b>685</b>	<b>960</b>	<b>761</b>	<b>2.093</b>	<b>298</b>	<b>93</b>	<b>317</b>
---------------	----------	------------	------------	------------	------------	--------------	------------	-----------	------------

Gerichtsbezirk: Oberwart  
 Fläche: 4.206,97 ha  
 Katastralgemeinden: Altschlaining 414,56 ha, Drumling 573,06 ha, Goberling 1.220,52 ha, Neumarkt im Tauchental 1.117,66 ha, Stadtschlaining 881,17 ha  
 Postleitzahlen: Gemeindeamt: 7461 weitere: 7400, 7503  
 Österr. Karte: 137  
 Höhenklasse: 3  
 NUTS 3-Code: AT113

00302 Altschlaining D 319	001	154	121	158	128	308	48	7	49
00303 Drumling D 324	003	88	68	95	76	252	22	4	47
00304 Goberling D 385	004	170	136	174	147	419	49	10	86
00305 Neumarkt im Tauchental D 321	002	180	119	176	127	370	63	12	44

Dornau ZH, Gieberling(Karlshof) ZH

<b>00306 Stadtschlaining St 409 (47°19'28",16°16'38")</b>	<b>000</b>	<b>336</b>	<b>241</b>	<b>357</b>	<b>283</b>	<b>744</b>	<b>116</b>	<b>60</b>	<b>91</b>
---	------------	------------	------------	------------	------------	------------	------------	-----------	-----------

Burg Schlaining Burg, Schönau R

#### Zählsprengelübersicht:

Stadtschlaining	000	336	241	357	283	744	116	60	91
Altschlaining	001	154	121	158	128	308	48	7	49
Neumarkt im Tauchental	002	180	119	176	127	370	63	12	44
Drumling	003	88	68	95	76	252	22	4	47
Goberling	004	170	136	174	147	419	49	10	86





## Oberwart

Gemeindenname OKZ    Ortschaftsname	ZB ZSP	Gebäude insges.	Geb.mit Haupt- wohnsitz	Wohnun- gen	Haus- halte	Wohn- bevölk.	Neben- wohnsitz- fälle	Ar- beits- stätten	L + F Betr.- stätten
--	-----------	--------------------	-------------------------------	----------------	----------------	------------------	------------------------------	--------------------------	----------------------------

### Weiden bei Rechnitz

<b>109 26</b>	<b>X</b>	<b>477</b>	<b>338</b>	<b>477</b>	<b>355</b>	<b>900</b>	<b>235</b>	<b>23</b>	<b>179</b>
---------------	----------	------------	------------	------------	------------	------------	------------	-----------	------------

Gerichtsbezirk: Oberwart

Fläche: 3.982,92 ha

Katastralgemeinden: Allersdorf 209,56 ha, Allersgraben 128,71 ha, Mönchmeierhof 445,91 ha, Podgoria 248,81 ha, Podler 233,83 ha, Rauhriegel 90,19 ha, Rumpersdorf 1.262,16 ha, Weiden bei Rechnitz 652,33 ha, Zuberbach 711,42 ha

Postleitzahlen: Gemeindeamt: 7463 weitere: 7461, 7503

Österr. Karte: 137, 138

Höhenklasse: 3

NUTS 3-Code: AT113

00314 Allersdorf im Burgenland / Ključarevci D 349	003	27	22	29	25	57	9	1	14
00315 Allersgraben / Širokani D	004	20	15	19	15	47	6	-	11
00316 Mönchmeierhof / Marof D 406	005	51	32	55	35	82	29	1	15
00317 Oberpodgoria / Podgorje D 487	007	60	46	60	47	120	21	-	14
00318 Podler / Poljanci D 333	002	37	28	37	29	80	15	2	17
00319 Rauhriegel / Rorigljini D	004	13	9	14	10	18	4	-	5
00320 Rumpersdorf / Rupišce D 357	006	63	38	62	41	94	38	4	16
00321 Unterpodgoria / Bošnjakov Brig D 392	007	19	15	20	16	44	13	-	8
<b>00322 Weiden bei Rechnitz / Bandol D 333 (47°18'01",16°20'57")</b>	<b>000</b>	<b>71</b>	<b>52</b>	<b>64</b>	<b>52</b>	<b>126</b>	<b>30</b>	<b>10</b>	<b>40</b>
Parapatitschberg(Parapaticev Brig) D									
00323 Zuberbach / Sabara D 292	001	116	81	117	85	232	70	5	39
Grafmühle E, Neuhof R									

#### Zählsprengelübersicht:

Weiden bei Rechnitz	000	71	52	64	52	126	30	10	40
Zuberbach	001	116	81	117	85	232	70	5	39
Podler	002	37	28	37	29	80	15	2	17
Allersdorf im Burgenland	003	27	22	29	25	57	9	1	14
Rauhriegel-Allersgraben	004	33	24	33	25	65	10	-	16
Mönchmeierhof	005	51	32	55	35	82	29	1	15
Rumpersdorf	006	63	38	62	41	94	38	4	16
Podgoria	007	79	61	80	63	164	34	-	22

## Oberwart

Gemeindename OKZ    Ortschaftsname	ZB ZSP	Gebäude insges.	Geb.mit Haupt- wohnsitz	Wohnun- gen	Haus- halte	Wohn- bevölk.	Neben- wohnsitz- fälle	Ar- beits- stätten	L + F Betr.- stätten
---------------------------------------	-----------	--------------------	-------------------------------	----------------	----------------	------------------	------------------------------	--------------------------	----------------------------

### Wiesfleck

<b>109 27</b>	<b>X</b>	<b>421</b>	<b>329</b>	<b>444</b>	<b>393</b>	<b>1.178</b>	<b>59</b>	<b>30</b>	<b>193</b>
---------------	----------	------------	------------	------------	------------	--------------	-----------	-----------	------------

Gerichtsbezirk: Oberwart

Fläche: 2.008,07 ha

Katastralgemeinden: Schönherrn 210,82 ha, Schreibersdorf 395,27 ha, Weinberg im Burgenland 269,48 ha, Wiesfleck 1.132,50 ha

Postleitzahl: 7423

Österr. Karte: 137

Höhenklasse: 3

NUTS 3-Code: AT113

00324	Schönherrn D 597	002	26	23	27	26	89	1	1	14
00325	Schreibersdorf D (440)	001	82	61	87	73	233	28	4	35
00326	Weinberg im Burgenland	003	24	18	25	21	62	3	-	15
	Oberweinberg D, Unterweinberg R									
<b>00327</b>	<b>Wiesfleck D (390)</b>	<b>000</b>	<b>289</b>	<b>227</b>	<b>305</b>	<b>273</b>	<b>794</b>	<b>27</b>	<b>25</b>	<b>129</b>
	<b>(47°23'00",16°08'43")</b>									
	Pöllische Häuser ZH, Simers ZH									

#### Zählsprengelübersicht:

Wiesfleck	000	289	227	305	273	794	27	25	129
Schreibersdorf	001	82	61	87	73	233	28	4	35
Schönherrn	002	26	23	27	26	89	1	1	14
Weinberg im Burgenland	003	24	18	25	21	62	3	-	15

### Wolfau M

<b>109 28</b>	<b>000</b>	<b>504</b>	<b>425</b>	<b>531</b>	<b>478</b>	<b>1.357</b>	<b>97</b>	<b>39</b>	<b>197</b>
---------------	------------	------------	------------	------------	------------	--------------	-----------	-----------	------------

Gerichtsbezirk: Oberwart

Fläche: 1.502,20 ha

Katastralgemeinden: Wolfau 1.502,20 ha

Postleitzahl: 7412

Österr. Karte: 136, 137, 167

Höhenklasse: 3

NUTS 3-Code: AT113

<b>00328</b>	<b>Wolfau M 340</b>	<b>000</b>	<b>504</b>	<b>425</b>	<b>531</b>	<b>478</b>	<b>1.357</b>	<b>97</b>	<b>39</b>	<b>197</b>
	<b>(47°15'31",16°05'55")</b>									
	Grabenhäuser E, Meierhof W, Obere Wolfauer Berghäuser R (390), Untere Wolfauer Berghäuser R (390), Zustelgraben W									

#### Zählsprengelübersicht:

Wolfau	000	504	425	531	478	1.357	97	39	197
--------	-----	-----	-----	-----	-----	-------	----	----	-----





# Politische Bezirke, Gerichtsbezirke und Gemeinden



## Übersicht der Politischen Bezirke, Gerichtsbezirke und Gemeinden

<b>Statutarstädte:</b>		Donnerskirchen	10302	Königsdorf	10511
Eisenstadt	10101	Draßburg	10601	Krensdorf	10619
Rust	10201	Draßmarkt	10802	Kukmirn	10408
		<b>E</b>		<b>L</b>	
<b>Politische Bezirke:</b>		Eberau	10403	Lackenbach	10808
Eisenstadt(Stadt)	101	Edelstal	10727	Lackendorf	10824
Eisenstadt-Umgebung	103	Eisenstadt	10101	Leithaprodersdorf	10306
Güssing	104	Eltendorf	10502	Litzelsdorf	10909
Jennersdorf	105	<b>F</b>		Lockenhaus	10809
Mattersburg	106	Forchtenstein	10602	Loipersbach im Burgenland	10604
Neusiedl am See	107	Frankenau-Unterpullendorf	10803	Loipersdorf-Kitzladen	10910
Oberpullendorf	108	Frauenkirchen	10705	Loretto	10320
Oberwart	109	<b>G</b>		Lutzmannsburg	10810
Rust(Stadt)	102	Gattendorf	10706	<b>M</b>	
<b>Gerichtsbezirke:</b>		Gerersdorf-Sulz	10404	Mannersdorf an der Rabnitz	10811
Eisenstadt(Land)	103 1	Gols	10707	Mariasdorf	10911
Eisenstadt(Rust)	102 1	Grafenschachen	10904	Markt Allhau	10912
Eisenstadt(Stadt)	101 1	Großhöflein	10303	Markt Neuhodis	10913
Güssing	104 1	Großmürbisch	10420	Markt Sankt Martin	10812
Jennersdorf	105 1	Großpetersdorf	10905	Marz	10605
Mattersburg	106 1	Großwarasdorf	10804	Mattersburg	10606
Neusiedl am See	107 1	Güssing	10405	Minihof-Liebau	10505
Oberpullendorf	108 1	Güttenbach	10406	Mischendorf	10914
Oberwart	109 1	<b>H</b>		Mogersdorf	10506
<b>Gemeinden:</b>		Hackerberg	10418	Mönchhof	10712
<b>A</b>		Halbturn	10708	Mörbisch am See	10307
Andau	10701	Hannersdorf	10906	Moschendorf	10428
Antau	10616	Heiligenbrunn	10407	Mühlgraben	10512
Apetlon	10702	Heiligenkreuz im Lafnitztal	10503	Müllendorf	10308
		Heugraben	10424	<b>N</b>	
		Hirm	10603	Neckenmarkt	10813
		Horitschon	10805	Neuberg im Burgenland	10409
		Hornstein	10304	Neudorf	10725
		<b>I</b>		Neudörfll	10607
		Illmitz	10709	Neufeld an der Leitha	10309
		Inzenhof	10421	Neuhaus am Klausenbach	10507
		<b>J</b>		Neusiedl am See	10713
Bad Sauerbrunn	10611	Jabing	10930	Neustift an der Lafnitz	10929
Bad Tatzmannsdorf	10901	Jennersdorf	10504	Neustift bei Güssing	10410
Badersdorf	10931	Jois	10710	Neutal	10814
Baumgarten	10617	<b>K</b>		Nickelsdorf	10714
Bernstein	10902	Kaisersdorf	10806	Nikitsch	10815
Bildein	10426	Kemetten	10907	<b>O</b>	
Bocksdorf	10401	Kittsee	10711	Oberdorf im Burgenland	10915
Breitenbrunn	10301	Kleinmürbisch	10422	Oberloisdorf	10828
Bruckneudorf	10703	Klingenbach	10305	Oberpullendorf	10816
Burgauberg-Neudauberg	10402	Kobersdorf	10807	Oberschützen	10916
		Kohfidisch	10908	Oberwart	10917
				Oggau am Neusiedler See	10310
<b>D</b>				Olbendorf	10411
Deutsch Jahrndorf	10704			Ollersdorf im Burgenland	10412
Deutsch Kaltenbrunn	10501				
Deutsch Schützen-Eisenberg	10903				
Deutschkreutz	10801				



## Übersicht der Politischen Bezirke, Gerichtsbezirke und Gemeinden

Oslip	10311	<b>U</b>	
	<b>P</b>	Unterfrauenhaid	10825
Pama	10715	Unterkohlstätten	10924
Pamhagen	10716	Unterrabnitz-Schwendgraben	10826
Parndorf	10717	Unterwart	10925
Pilgersdorf	10817	<b>W</b>	
Pinkafeld	10918	Wallern im Burgenland	10721
Piringsdorf	10818	Weichselbaum	10510
Podersdorf am See	10718	Weiden am See	10722
Pöttelsdorf	10608	Weiden bei Rechnitz	10926
Pötttsching	10609	Weingraben	10827
Potzneusiedl	10726	Weppersdorf	10823
Purbach am Neusiedler See	10312	Wiesen	10615
	<b>R</b>	Wiesfleck	10927
Raiding	10819	Wimpassing an der Leitha	10318
Rauchwart	10427	Winden am See	10723
Rechnitz	10919	Wolfau	10928
Riedlingsdorf	10920	Wörterberg	10419
Ritzing	10820	Wulkaprodersdorf	10319
Rohr im Burgenland	10425	<b>Z</b>	
Rohrbach bei Mattersburg	10610	Zagersdorf	10323
Rotenturm an der Pinka	10921	Zemendorf-Stöttera	10618
Rudersdorf	10508	Zillingtal	10322
Rust	10201	Zurndorf	10724
	<b>S</b>		
Sankt Andrä am Zicksee	10719		
Sankt Margarethen im Burgenland	10313		
Sankt Martin an der Raab	10509		
Sankt Michael im Burgenland	10413		
Schachendorf	10922		
Schandorf	10932		
Schattendorf	10612		
Schützen am Gebirge	10314		
Siegenderdorf	10315		
Sieggraben	10613		
Sigleß	10614		
Stadtschlaining	10923		
Stegersbach	10414		
Steinberg-Dörfl	10821		
Steinbrunn	10316		
Stinatz	10415		
Stoob	10822		
Stotzing	10321		
Strem	10416		
	<b>T</b>		
Tadten	10720		
Tobaj	10417		
Trausdorf an der Wulka	10317		
Tschanigraben	10423		

# Siedlungsnamen



## Übersicht aller Siedlungsnamen

<b>A</b>		Bergsiedlung	10504	Kaltenbrunn-Mitterberg	
Abdecker	10809	Bergwerk	*10911	Deutsch	10501
Abtei Marienkron	10712	Bergwerksiedlung	10911	Kaltenbrunn-Oberberg	
Ackerhäuser	10904	Bernstein	*10902	Deutsch	10501
Alberthütte	10606	Bienenhütte	10902	Kaltenbrunn-Unterberg	
Albrechtsfeld	10701	Bijelo Selo / Pama	*10715	Deutsch Minihof	*10506
Albrechtmühle	10704	Biologische Station Illmitz	10709	Deutsch Tschantschendorf	*10417
Allersdorf im Burgenland / Ključarevci	*10926	Blumau	10812	Deutsch-Schützen	*10903
Allersgraben / Širokani	*10926	Bobisberg	10502	Deutsch-Schützner Bergen	10903
Allhauer Mühlhäuser	10912	Bocksdorf	*10401	Deutscheck	10509
Alsöör / Unterwart	*10925	Bocksdorfer Berghäuser	10401	Deutscheck	10512
Altenhof	10507	Bonisdorf	*10507	Deutschkreutz	*10801
Alter Futterplatz	10717	Bošnjakov Brig / Unterpodgoria	*10926	Dobersdorf	*10508
Althodis / Stari Hodas	*10913	Breinergraben	10410	Dobersdorfer Mühle	10508
Althof	10705	Breitenbrunn	*10301	Doiber	*10509
Altschlaining	*10923	Brenntich	10501	Doiberberg	10509
Am Berg	10612	Bruck	10916	Dolja Pulja / Unterpullendorf	*10803
Am Tafelberg	10504	Bruckneudorf	*10703	Donatikapelle	10618
Am Tauchenbach	10911	Brunnergraben	10413	Donatikapelle	10919
Am Waldhof	10807	Brunnhäuser	10909	Donatuskapelle	10804
Andau	*10701	Bubendorf im Burgenland	*10817	Donnerskirchen	*10302
Anger	10412	Buchberg	10408	Dörfel	*10821
Anger	10909	Buchgraben	10807	Dornau	10923
Annahof	10815	Buchsachen	*10912	Draßburg / Rasporak	*10601
Annakapelle	10706	Buchsachner Berghäuser	10912	Draßmarkt	*10802
Antau / Otava	*10616	Buchsachner Mühlhäuser	10912	Dreifaltigkeitskapelle	10306
Antimonwerk	10911	Bujahof	10426	Dreifaltigkeitskapelle	10827
Apetlon	*10702	Burg	*10906	Dreihütten	*10902
Apetloner Hof	10702	Burg Forchtenstein	10602	Drosen	10509
Aschau im Burgenland	*10916	Burg Lockenhaus	10809	Drumling	*10923
Auhäuser	10912	Burg Schlaining	10923	Dürnbach im Burgenland / Vincjet	*10922
Auhof	10714	Burgauberg	*10402		
Auwiese	10610	Burgenländischer Grenzlandhof	10714		
<b>B</b>		Burgenlandsiedlung	10918	<b>E</b>	
Bach	10505	<b>C</b>		Eberau	*10403
Bachauer	10512	Čajta / Schachendorf	*10922	Eck	10408
Bachergraben	10504	Celindof / Zillingtal	*10322	Eck	10507
Bad Sauerbrunn	*10611	Čemba / Schandorf	*10932	Edelberg	10915
Bad Tatzmannsdorf	*10901	Cindrof / Siegendorf	*10315	Edelsbach	10507
Badersdorf	*10931	Cogrštof / Zagersdorf	*10323	Edelstal	*10727
Bahnstation Wiesen-Sigleß	10606	Csardahof	10715	Edlitz im Burgenland	*10903
Bajngrob / Weingraben	*10827	Csarhäuser	10418	Edlitzer Bergen	10903
Bandol / Weiden bei Rechnitz	*10926	Csellemühle	10311	Edmundshof	10712
Basaltwerk Pauliberg	10812	<b>D</b>		Einschicht	10613
Baumgarten / Pajngrt	*10617	Daxenberg	10510	Eisenberg	10411
Beim Meierhof	10417	Deutsch Bieling	*10407	Eisenberg	10509
Benedekkaserne	10703	Deutsch Ehrendorf	*10416	Eisenberg	10903
Bergen	10411	Deutsch Gerisdorf	*10817	Eisenberg	10906
Bergen	10412	Deutsch Jahrndorf	*10704	Eisenberg an der Pinka	*10903
Bergen	10420	Deutsch Kaltenbrunn	*10501	Eisenberg an der Raab	*10509
Bergen	10504	Deutsch	10501	Eisenhüttel	*10408
Bergen Häuser	10428			Eisenstadt	*10101
				Eisenzicken	*10925
				Eisernes Tor	10101
				Eltendorf	*10502

## Übersicht aller Siedlungsnamen

Eltendorfer Mühle	10502	Gattendorf	*10706	Gschor Holz	10817
Erdeihof	10719	Geißberg	10807	Günseck	*10924
Eselmühle	10313	Georgshof	10718	Güssing	*10405
Esterhazy'sche	10317	Gerersdorf bei Güssing	*10404	Güttenbach / Pinkovac	*10406
Feriensiedlung		Geristof / Kroatisch Geresdorf	*10815		
Esterhazysche	10320	Gewerbe-u.Handelspark	10313	<b>H</b>	
Waldrandsiedlung		Gewerbezone Ost	10315	Haberdistelberg	10506
<b>F</b>		Gfangen	10918	Hackenberg (2x)	10404
Fabianische Häuser	10417	Gieberling(Karlshof)	10923	Hackerberg	*10418
Fabitsgraben	10414	Girm	*10801	Hackergraben	10404
Fedenberg (2x)	10408	Glashütten bei Langeck im	*10809	Hafnergraben	10408
Feldanergraben	10512	Burgenland		Hagensdorf im Burgenland	*10407
Feldhäuser	10931	Glashütten bei Schlaining	*10924	Halbturm	*10708
Feldmeierhof	10405	Glasing	*10405	Halmheu	10402
Felsöör / Oberwart	*10917	Glasinger Bergen	10405	Hamerlberg	10405
Felsöpulya / Oberpullendorf	*10816	Glockenberg	10422	Hammer	10809
Ferendorf Pannonia	10716	Gloriette	10101	Hammerteich	*10809
Ferendorf Vogelparadies	10702	Gloriette	10303	Hannersberg	10906
Feriensiedlung	10722	Goberling	*10923	Hannersdorf	*10906
Feriensiedlung Bruckneudorf	10703	Gobern	10506	Hansaghof	10701
Fernheizwerk Pinkafeld	10918	Göghhof	10719	Harmisch	*10908
Fiedlereck	10504	Goldberg	10506	Harrachsche	10717
Filež / Nikitsch	*10815	Gols	*10707	Pflanzenzuchtanstalt	
Florianikapelle	10301	Graben	10412	Hartberg	10511
Florianikapelle	10804	Graben	10422	Harterberg	10504
Florianikapelle	10813	Grabenhäuser	10928	Hartl	10316
Florianikapelle	10814	Grafenschachen	*10904	Hartwebereck	10504
Florianisierung	10312	Grafmühle	10926	Haschendorf	*10813
Flugfeld Punitz	10417	Greiner	10411	Hasendorf im Burgenland	*10417
Fohlenhof	10703	Grenzgasse	10722	Haslermühle	10807
Föhrenhöhe	10809	Grenzhäuser	10316	Haslich	10425
Fölligkapelle	10319	Grenzzollamt	10801	Haufenberg	10408
Forchtenstein	*10602	Grenzzollamt Klingenbach	10305	Haxbach	10411
Forsthaus Esterhazy	10613	Greutern	10408	Heidehof	10703
Forsthaus Schölling	10609	Greuthäuser	10508	Heidenturm	10711
Frakanava / Frankenau	*10803	Griab	10504	Heiduttischer Ried	10419
Frankenau / Frakanava	*10803	Grieselgraben	10504	Heiligenbrunn	*10407
Franziskaner Kloster	10101	Grieselstein	*10504	Heiligenkreuz im Lafnitztal	*10503
Frauenkirchen	*10705	Gritsch	*10509	Heiligenkreuzer Bergen	10503
Freiberger	10813	Gritsch-Bergen	10509	Helenenschacht	10820
Freyhaus	10427	Gritschmühle	10723	Henndorf im Burgenland	*10504
Friedrichshof	10724	Grodnav	*10911	Heroldmühle	10605
Friesenberg	10511	Großbachselten	*10914	Herrnberg	10410
Fritzmühle	10508	Großhöflein	*10303	Herz-Jesu-Kapelle	10827
Fuchsgraben	10421	Großmürbisch	*10420	Heugraben	*10424
<b>G</b>		Großmutschen / Mučindrof	*10803	Heustadel	10703
Gaas	*10403	Großpetersdorf	*10905	Heutal	10408
Gaaser Bergen	10403	Großschedlmühle	10912	Hinterfrauenberg	10414
Gadigraben	10404	Großwarasdorf / Veliki	*10804	Hirm	*10603
Gamischdorf	*10413	Borištof		Hirmer Hof	10618
Gamperlberg	10505	Grube	10902	Hitterberg	10509
Gamperlberg	10509	Gruibertsiedlung	10723	Hobischberg	10504
Gangelberg	10417	Grundbaldauf	10902	Höblisch	10801
		Grundberg	10505	Höch	10508
		Gründelsberg	10408	Hoch Tschater	10908

## Übersicht aller Siedlungsnamen

Hochart	*10918	Kaisersdorf / Kalištrof	*10806	Königsdorfer Berg	10511
Hochberg	10413	Kaisersteinbruch	*10703	Königshof	*10703
Hochberg	10511	Kalch	*10507	Körblereck	10504
Hochberg	10915	Kalchbergen (2x)	10507	Kotezicken	*10914
Hocheck	10412	Kalištrof / Kaisersdorf	*10806	Kracherberg	10501
Hochkogel	10502	Kalkgraben	10902	Kramerberg	10505
Hochkogel	10402	Kalkgruben	*10823	Kranigraben	10421
Hochstraß	*10809	Kalteneck	10902	Krautgraben	10404
Hochtann-Gamauf	10902	Kandlgraben	10504	Krensdorf	*10619
Hofleiten	10602	Kanischaberg	10414	Kreuzkapelle	10802
Hofmeister	10902	Karl	*10802	Kreuzkapelle	10812
Hofstatt	10810	Karleck	10918	Kreuzstadel	10506
Hohen-Siedlung	10609	Karlhof	10704	Kroatisch Ehrendorf	*10403
Höhried	10915	Käshof	10703	Kroatisch Geresdorf / Gerištof	*10815
Höll	*10903	Kastell Hammer	10910	Kroatisch Minihof / Mjenovo	*10815
Hölle	10709	Kastell Schachendorf	10922	Kroatisch Tschantschendorf	*10417
Holzschlag	*10924	Kastell Sulz, Säuerling	10404	Kroboteck	10408
Holzstadel	10605	Vitaquelle		Krobotek	*10510
Horitschon	*10805	Keltenberg	10609	Kroisegg	*10904
Hornstein / Vorištan	*10304	Keltenberg	10615	Kronberg	10813
Hrvatski Cikljin / Spitzzicken	*10921	Kemetten	*10907	Krottendorf	*10405
Huberhaus	10813	Kemeter Berghäuser	10907	Krottendorf bei Neuhaus am	*10507
Hubertushütte	10823	Kesselgraben	10506	Klausenbach	
Hubertuskapelle	10315	Kinderdorf	10609	Kuhberg	10508
Hubertuskapelle	10415	Kirchengreut	10509	Kukmirn	*10408
Hubertuskapelle	10606	Kirchfidisch	*10908	Kulm im Burgenland	*10403
Hubertuskapelle	10708	Kittsee	*10711	Kulovits-Häuser	10406
Hubertuskapelle	10710	Kitzladen	*10910		
Hubertuskapelle	10905	Kläranlage Weingraben	10827	<b>L</b>	
Hühnergraben	10402	Klausmühle	10507	Lackenbach	*10808
Hütergraben	10508	Klein Tschater	10908	Lackendorf	*10824
Hütterische Häuser	10420	Kleinbachselten	*10914	Lampetzgraben	10507
		Kleinfedenberg	10501	Landesforstgarten	10722
<b>I</b>		Kleinfrauenhaid	10618	Landsee	*10812
Illmitz	*10709	Kleinhöflein im Burgenland	*10101	Langau	10902
Im Ried	10914	Kleinmürbisch	*10422	Langau	10924
Industriegebiet Unterwart	10925	Kleinmutschen / Pervane	*10803	Langberg (2x)	10506
Inzenhof	*10421	Kleinpetersdorf	*10905	Langeck im Burgenland	*10809
		Kleinwarasdorf / Mali Borištof	*10804	Langental / Longitolj	*10804
<b>J</b>		Kleinzicken	*10905	Langzeil	10405
Jabing	*10930	Kleinzicken	10914	Laritzgraben	10504
Jackelberg (2x)	10417	Kleylehof	10714	Lebenbrunn	*10817
Jagdschloss Esterhazy	10314	Klimpuh / Klingebach	*10305	Ledenberg	10408
Jagerberg (3x)	10509	Klingebach / Klimpuh	*10305	Leithaprodersdorf	*10306
Jakobshof	10815	Ključarevci / Allersdorf im	*10926	Lenzhäuser	10413
Jennersdorf	*10504	Burgenland		Lidykapelle	10719
Johanneskappelle	10708	Klostermarienberg	*10811	Liebing	*10811
Jois	*10710	Klostermühle	10313	Liedl	10915
Jokischberg	10404	Kobersdorf	*10807	Liembleck	10507
Jormannsdorf	*10901	Kogelkapelle	10313	Limbach	*10408
Judenberg	10505	Kogl	10929	Limbacher Berghäuser	10408
Juvina Heilquelle	10801	Kogl im Burgenland	*10817	Limbachgraben	10511
		Kohfidisch	*10908	Lindgraben	*10807
<b>K</b>		Kölbereck	10509	Lindwald	10508
Käferberg (2x)	10502	Königsdorf	*10511	Litzelsdorf	*10909

## Übersicht aller Siedlungsnamen

Loasleiten	10505	Moschendorf	*10428	Novo Selo / Neudorf	*10725
Lockenhaus	*10809	Mučindrof / Großmutschen	*10803	<b>O</b>	
Loipersbach im Burgenland	*10604	Mühlanger	10509	ORF-Sender Heuberg	10602
Loipersdorf im Burgenland	*10910	Mühlgraben	*10512	Ober-Henndorf	10504
Longitolj / Langental	*10804	Mühlhäuser	10413	Oberberg	10101
Loretto	*10320	Mühlviertel	10613	Oberberg	10422
Ludwigshof	10405	Mühlwinkel	10405	Oberbergen (2x)	10417
Lusing	*10407	Müllendorf	*10308	Oberbergen	10510
Lutzmannsburg	*10810	Mürbischgraben	10410	Oberbergen	10912
<b>M</b>		<b>N</b>		Oberbildein	*10426
Mali Borištof / Kleinwarasdorf	*10804	Naringerberg	10410	Oberdorf im Burgenland	*10915
Mannersdorf an der Rabnitz	*10811	Nationalpark	10709	Oberdrosen	*10509
Marbach	10508	Informationszentrum		Oberdrosen-Bergen	10509
Margarethenwarte	10809	NaturfreundeHütte	10907	Obere Bergen	10909
Maria Bild	*10510	Nebersdorf / Šuševo	*10804	Obere Wolfauer Berghäuser	10928
Maria Weinberg	10403	Neckenmarkt	*10813	Obererlau	10501
Maria-Bründl-Kapelle	10821	Neuberg	10410	Oberfeld	10919
Mariasdorf	*10911	Neuberg	10807	Oberharberg	10502
Mariazeller Kapelle	10315	Neuberg im Burgenland /	*10409	Oberhasel	10902
Marienhof	10815	Nova Gora		Oberkohlstätten	*10924
Marienhütte	10820	Neuberger Bergen	10409	Oberloisdorf	*10828
Markt Allhau	*10912	Neudauberg	*10402	Oberpetersdorf	*10807
Markt Neuhodis	*10913	Neudorf / Novo Selo	*10725	Oberpodgoria / Podgorje	*10926
Markt Sankt Martin	*10812	Neudorf bei Landsee	*10812	Oberpullendorf / Felsópulya	*10816
Marof / Mönchmeierhof	*10926	Neudörfli	*10607	Oberrabnitz	*10802
Marx'sche Häuser	10427	Neue Siedlung	10316	Oberschützen	*10916
Marz	*10605	Neue Teilung	10714	Oberwart / Felsőör	*10917
Mattersburg	*10606	Neufeld an der Leitha	*10309	Oberweinberg	10927
Maximilianturm	10703	Neuhaus am Klausenbach	*10507	Oggau am Neusiedler See	*10310
Meierhof	10406	Neuhaus in der Wart	*10914	Olbendorf	*10411
Meierhof	10902	Neuheiligenkreuz	10503	Ollersdorf im Burgenland	*10412
Meierhof	10928	Neuhof	10101	Őrisziget / Siget in der Wart	*10921
Meierhof Schachendorf	10922	Neuhof	10403	Osip / Uzlop	*10311
Meisterberg	10502	Neuhof	10717	Osliper Meierhof	10311
Michaeler Berghäuser	10413	Neuhof	10720	Oswaldikapelle	10813
Miedlingsdorf	*10905	Neuhof	10922	Otava / Antau	*10616
Miniau	10809	Neuhof	10926	<b>P</b>	
Minihof-Liebau	*10505	Neuhof-Hansag	10720	Pagelberg	10417
Mischendorf	*10914	Neumarkt an der Raab	*10509	Pajngrt / Baumgarten	*10617
Mitter-Henndorf	10504	Neumarkt im Tauchental	*10923	Pama / Bijelo Selo	*10715
Mitterberg	10402	Neumeierhof	10304	Pamamühle	10715
Mitterberg	10419	Neumühle	10812	Pamhagen	*10716
Mitterberg	10511	Neusiedl	*10408	Pandrof / Parndorf	*10717
Mitterberg	10909	Neusiedl am See	*10713	Parapatitschberg(Parapaticev	10926
Mitterbergen	10425	Neustift	10820	Brig)	
Mittereck	10509	Neustift an der Lafnitz	*10929	Pariser Mühle	10317
Mittererlau	10501	Neustift bei Güssing	*10410	Parndorf / Pandrof	*10717
Mittermühl	10411	Neustift bei Schlaining	*10911	Patrizlmühle	10916
Mitterpullendorf	*10816	Neutal	*10814	Paulahof	10714
Mjenovo / Kroatisch Minihof	*10815	Nickelsdorf	*10714	Paulhof	10702
Mogersdorf	*10506	Nikitsch / Filež	*10815	Paulinerkloster	10617
Mönchhof	*10712	Niklashof	10918	Pelzereck	10505
Mönchmeierhof / Marof	*10926	Nova Gora / Neuberg im	*10409	Perger-Ferriensiedlung	10317
Mörbisch am See	*10307	Burgenland			

## Übersicht aller Siedlungsnamen

Perlmühle	10906	Refugium	10713	Sabara / Zuberbach	*10926
Perlmühle	10914	Rehgraben	*10404	Sagergraben	10501
Pervane / Kleinmutschen	*10803	Reihersiedlung	10702	Salaibergen	10404
Petereck	10505	Reinersdorf	*10407	Salmannsdorf	*10817
Petzischberg	10404	Reinersdorf Bergen	10407	Sandriegel	10507
Pfaffengraben	10507	Rettenbach	*10902	Sankohaz	10405
Pfarrsiedlung	10817	Riedlingsdorf	*10920	Sankt Andrä am Zicksee	*10719
Pfeiferberg	10506	Riegel	10613	Sankt Donat	10821
Pflegeheim am Hirschenstein	10919	Riegelberg	10404	Sankt Donat-Kapelle	10803
Pflegerhäuser	10414	Rieglerhütte	10808	Sankt Georgen am	*10101
Pielermühle	10319	Ringberg	10402	Leithagebirge	
Pieringermühle	10616	Ringgraben	10417	Sankt Georgkapelle	10308
Pilgersdorf	*10817	Rinselkapelle	10606	Sankt Kathrein im	*10903
Pinkafeld	*10918	Ritzing	*10820	Burgenland	
Pinkovac / Güttenbach	*10406	Rochuskapelle	10101	Sankt Margarethen im	*10313
Piringsdorf	*10818	Rochuskapelle	10315	Burgenland	
Platzer	10509	Rochuskapelle	10705	Sankt Margarethen-Berg	10313
Podersdorf am See	*10718	Rochuskapelle	10717	Sankt Martin Kaserne	10101
Podgorje / Oberpodgoria	*10926	Rochuskapelle	10718	Sankt Martin an der Raab	*10509
Podler / Poljanci	*10926	Rochuskapelle	10719	Sankt Martin in der Wart	*10917
Point	10919	Rogan	10507	Sankt Michael im Burgenland	*10413
Poldmeierhof	10405	Rohr im Burgenland	*10425	Sankt Nikolaus	*10405
Poljanci / Podler	*10926	Rohrbach an der Teich	*10914	Sankt-Anna-Kapelle	10811
Pöllische Häuser	10927	Rohrbach bei Mattersburg	*10610	Satzenberg	10510
Poppendorf im Burgenland	*10503	Rohrbacher Bergen	10914	Sauberg (2x)	10402
Poppendorfer Bergen	10503	Rohrbrücke	10606	Sauberg	10412
Poschmühle	10807	Rohrbrunn	*10501	Sauberg	10915
Potschenberg (2x)	10510	Rohrbrunn-Berg	10501	Sauerberg	10417
Pöttelsdorf	*10608	Römerquelle	10727	Sauerbrunn	10615
Pötttsching	*10609	Römersee	10609	Sauwieden	10501
Pötttschinger See	10609	Römersee	10615	Schachendorf / Čajta	*10922
Pötttschinger See-Gebiet	10322	Römersteinbruch	10313	Schaffereck	10509
Potzneusiedl	*10726	Romischeck (2x)	10507	Schaffergaben	10504
Preinsberger	10319	Rorigljin / Rauhriegel	*10926	Schallendorf im Burgenland	*10413
Pullersbergwiesen	10809	Rosaliakapelle	10310	Schandorf / Čemba	*10932
Punitz	*10417	Rosaliakapelle	10702	Scharkigraben	10405
Punitzberg	10417	Rosalienhäuser	10602	Schattendorf	*10612
Purbach am Neusiedler See	*10312	Rosalienkapelle	10602	Schaufelberg	10504
Pußta	10508	Rosalienkapelle	10811	Scheibenwaldsiedlung	10609
Pußtasiedlung	10301	Rosenberg	10405	Schermanngraben	10408
		Rosendorf	*10510	Schindelmühle	10807
<b>R</b>		Rotenberg	10501	Schloss Batthyany	10509
Raber	10501	Rotenturm an der Pinka	*10921	Schloss Batthyany	10711
Raiding	*10819	Rotleiten	10817	Schloss Batthyany	10726
Ranzelberg	10427	Rudersdorf	*10508	Schloss Bernstein	10902
Rasporak / Draßburg	*10601	Rudolfshof	10322	Schloss Deutschkreutz	10801
Rattersdorf	*10811	Ruine Landsee	10812	Schloss Eberau	10403
Rauchwart im Burgenland	*10427	Ruisenberg	10417	Schloss Erdödy	10908
Rauchwarter Berghäuser	10427	Rumpersdorf / Rupišce	*10926	Schloss Esterhazy	10101
Rauhriegel / Rorigljin	*10926	Rupišce / Rumpersdorf	*10926	Schloss Esterhazy	10809
Rauschermühle	10511	Rust	*10201	Schloss Halbturn	10708
Rax	*10504	Ruster Bucht	10201	Schloss Kobersdorf	10807
Rax-Bergen	10504			Schloss Lackenbach	10808
Rechnitz	*10919	<b>S</b>		Schloss Nebersdorf	10804
Redlschlag	*10902	SOS-Kinderdorf Burgenland	10918	Schloss Nikitsch	10815



## Übersicht aller Siedlungsnamen

Schloss Oberpullendorf	10816	Steinbach im Burgenland	*10817	Trulitsch	10912
Schloss Pinkafeld	10918	Steinberg	10504	Tschanigraben	*10423
Schloss Rotenturm	10921	Steinberg	*10821	Tschurndorf	*10823
Schloss Samersdorf	10813	Steinbrückl	10907	Tudersdorf	*10417
Schloss Tabor	10507	Steinbrunn / Štikapron	*10316	Tulmen	10411
Schlößlberg	10506	Steinfurt	*10416	Tuscherberg	10915
Schmalzgraben	10503	Steingraben	*10405		
Schmelz	10902	Steinleiten	10507	<b>U</b>	
Schmelzereck	10505	Steinleiten	10511	Ungerberg	10404
Schmiedrait	*10916	Štikapron / Steinbrunn	*10316	Ungerberg	10408
Schneidergasse	10402	Stinatz / Stinjaki	*10415	Ungerberg	10915
Schoada	10411	Stinatz-Nord	10415	Untenhof	10612
Schönau	10923	Stinatz Berghäuser	10418	Unter-Henndorf	10504
Schönherrn	*10927	Stinjaki / Stinatz	*10415	Unter-Ungarfeld	10402
Schreibersdorf	*10927	Stoob	*10822	Unterberg	10422
Schreineremühle	10602	Stoob-Süd	10822	Unterbergen	10425
Schrötten	10408	Stöttera	*10618	Unterbergen	10510
Schulterriegel	10508	Stotzing	*10321	Unterbergen	10912
Schusterberg	10505	Strandbadsiedlung	10722	Unterbildein	*10426
Schützen am Gebirge	*10314	Strebersdorf	*10810	Untere Bergen	10909
Schützengraben	10505	Strem	*10416	Untere Wolfauer Berghäuser	10928
Schwaben	10929	Stremer Berghäuser	10416	Untererlau	10501
Schwabenberg	10402	Stremer Mühle	10416	Unterfrauenhaid	*10825
Schwabengraben	10509	Stuben	*10902	Untergreut	10506
Schwendgraben	*10826	Sulz im Burgenland	*10404	Unterharberg	10502
Seeblicksiedlung	10723	Sulzhof	10313	Unterhasel	10902
Seehof	10302	Sulzriegel	*10901	Unterkohlstätten	*10924
Seemühle	10302	Sumetendorf	*10416	Unterloisdorf	*10811
Seemuseum	10713	Šuševo / Nebersdorf	*10804	Untermühl	10411
Seepark	10722			Unterpetersdorf	*10805
Seesiedlung	10304	<b>T</b>		Unterpodgoria / Bošnjakov	*10926
Seewinkelhof	10702	Tabor	10507	Brig	
Segelhafen West	10713	Tabormühle	10811	Unterpullendorf / Dolnja Pulja	*10803
Seiermühle	10904	Tadten	*10720	Unterrabnitz	*10826
Siegendorf / Cindrof	*10315	Tanczoschberg	10404	Unterschützen	*10916
Siegendorfer Straße	10101	Tauchen	*10911	Unterwaldbauern	10904
Sieggraben	*10613	Tauchenmühle	10905	Unterwart / Alsöör	*10925
Sieggrabner Wald	10613	Tauka	*10505	Unterweinberg	10927
Siget in der Wart / Örisziget	*10921	Teich	10809	Urbanikapelle	10805
Sigleß	*10614	Teichmühle	10614	Urbankapelle	10315
Simers	10927	Tendeläcker	10807	Urbersdorf	*10405
Širokani / Allersgraben	*10926	Theresienberg	10505	Uzlop / Oslip	*10311
Sixtina Heilquelle	10916	Theresienberg	10512		
Sommerhof	10315	Thomasberg	10505	<b>V</b>	
Specklberg	10506	Tierpark Märchenwald	10313	Valtmühle	10916
Spitzwiese	10902	Tierpark Pamhagen	10716	Veliki Borištof /	*10804
Spitzzicken / Hrvatski Cikljin	*10921	Tobaj	*10417	Großwarasdorf	
Stadelberg	10507	Tostlereck	10512	Villa Waldfried	10605
Stadtschlaining	*10923	Tostlerkogel	10512	Vincjet / Dürnbach im	*10922
Stangeleck	10504	Trajštof / Trausdorf an der	*10317	Burgenland	
Stari Hodas / Althodis	*10913	Wulka		Vorištan / Hornstein	*10304
Staudenmühle	10902	Trausdorf an der Wulka /	*10317	Vulkaprodrštof /	*10319
Stegersbach	*10414	Trajštof		Wulkaprodersdorf	
Stegersbacher Berghäuser	10414	Trausdorfer Meierhof	10317		
Steinbach	10414	Trausdorfer-Feriensiedlungen	10317		

## Übersicht aller Siedlungsnamen

<b>W</b>			
Walbersdorf	*10606	Windeneegg	10502
Waldbreiterkapelle	10808	Windisch-Minihof	*10505
Waldgebiet	10919	Windischberg	10417
Waldhaus	10415	Winkel	10505
Waldhäuser	10413	Winten	*10403
Waldhäuser	10506	Winten Bergen	10403
Waldhäuser	10909	Wintner Bergkapelle	10403
Waldhof	10919	Wittmannshof	10708
Waldhüterhaus	10903	Wochenendsiedlung	10316
Waldkapelle	10703	Wolfau	*10928
Waldmühle	10807	Wollingermühle	10503
Waldmühle	10924	Woppendorf	*10906
Waldsauerbrunn	10807	Wörterberg	*10419
Waldschreinergraben	10507	Wulkaprodersdorf / Vulkaprodrštof	*10319
Waldsiedlung	10312	Wurmische Häuser	10413
Waldsiedlung	10412	Wüste	10718
Wallendorf	*10506	<b>Z</b>	
Wallern im Burgenland	*10721	Zagersdorf / Cogrštof	*10323
Wamplgraben	10402	Zahling	*10502
Wasserwerk Lackendorf	10824	Zeile	10912
Wätzen	10408	Zeiselhof	10704
Weberberge	10410	Zellenberg (2x)	10408
Wehappeck	10509	Zemendorf	*10618
Weichenberg	10508	Zentralkläranlage	10920
Weichselbaum	*10510	Zickenbergen	10401
Weiden am See	*10722	Zicksee	10719
Weiden bei Rechnitz / Bandol	*10926	Ziegelofen	10506
Weinberg	10421	Ziegelwerk Siget in der Wart	10921
Weinberg im Burgenland	*10927	Zillingtal / Celindof	*10322
Weingartenkapelle	10811	Zipf	10510
Weingartenkapelle	10813	Zipf	10912
Weingartenmühle	10317	Zollamt Heiligenkreuz	10503
Weingartgraben	10408	Zollamt Nickelsdorf	10714
Weingebirge	10919	Zollamt Rattersdorf	10811
Weingraben / Bajngrob	*10827	Zollamt Ritzing	10820
Weißbachl (2x)	10924	Zollamt Schachendorf	10922
Weitzler	10501	Zotterberg	10505
Welgersdorf	*10905	Zuberbach / Sabara	*10926
Welten	*10509	Zurndorf	*10724
Weltenberg	10509	Zustelgraben	10928
Weppersdorf	*10823		
Werk	10911		
Westhof	10719		
Wetterbachl	10931		
Wiesen	*10615		
Wiesenwirt	10507		
Wiesfleck	*10927		
Wieslerhäuser	10417		
Wilder Jäger	10101		
Wilfingberg	10419		
Willersdorf	*10916		
Wimpassing an der Leitha	*10318		
Winden am See	*10723		







# Änderungsverzeichnis



## ÄNDERUNGEN IN DER VERWALTUNGSGLIEDERUNG

vom 15.5.1991- 1.1.2001

### 1a. Grenzänderungen von Gemeinden

Kenn- ziffer	von der Gemeinde an die Gemeinde	Politischer Bezirk (Gerichtsbezirk)	Änderungen	Neuer Stand	Gesetzliche bzw. amtl. Grundlagen
			Gebäude- Einw.	Gebäude- Einw.	
			am 15.5.1991		

MIT 1.1.2000

107 13	<b>Neusiedl am See</b>	Neusiedl am See (Neusiedl am See)		1.680 - 4.675	LGBL. BGL. Nr. 003/2000
107 07	Gols	Neusiedl am See (Neusiedl am See)	5 - 9	1.100 - 3.429	

### 1b. Grenzänderungen von Gemeinden nach Ortschaften

Kenn- ziffer	von der Gemeinde Ortschaft	Kennziffer	an die Gemeinde Ortschaft
-----------------	-------------------------------	------------	------------------------------

MIT 1.1.2000

107 13	<b>Neusiedl am See</b> Gerichtswiese Nr. 1,3,37,39,45	107 07	Gols Gerichtswiese Nr. 1,3,37,39,45
--------	--	--------	--

### 2a. Änderungen der Bezeichnungen - Verleihung der Bezeichnung STADT

Kenn- ziffer	Gemeinde	im Politischen Bezirk	in Kraft seit	Gesetzliche bzw. amtl. Grundlagen
-----------------	----------	-----------------------	---------------	--------------------------------------

109 23	Stadtschlaining	Oberwart	01.10.1991	LGBL. BGL. Nr. 080/1991
103 09	Neufeld an der Leitha	Eisenstadt-Umgebung	01.06.1997	LGBL. BGL. Nr. 023/1997
103 12	Purbach am Neusiedler See	Eisenstadt-Umgebung	22.06.1997	LGBL. BGL. Nr. 022/1997

### 2b. Änderungen der Bezeichnungen - Verleihung der Bezeichnung MARKT

Kenn- ziffer	Gemeinde	im Politischen Bezirk	in Kraft seit	Gesetzliche bzw. amtl. Grundlagen
-----------------	----------	-----------------------	---------------	--------------------------------------

103 20	Loretto	Eisenstadt-Umgebung	01.08.1991	LGBL. BGL. Nr. 074/1991
104 12	Ollersdorf im Burgenland *)	Güssing	01.10.1991	LGBL. BGL. Nr. 086/1991
105 08	Rudersdorf	Jennersdorf	01.10.1991	LGBL. BGL. Nr. 081/1991
107 01	Andau	Neusiedl am See	01.10.1991	LGBL. BGL. Nr. 085/1991
107 02	Apetlon	Neusiedl am See	01.10.1991	LGBL. BGL. Nr. 079/1991
106 10	Rohrbach bei Mattersburg	Mattersburg	01.06.1992	LGBL. BGL. Nr. 047/1992
103 19	Wulkaprodersdorf	Eisenstadt-Umgebung	15.06.1992	LGBL. BGL. Nr. 048/1992
105 07	Neuhaus am Klausenbach*)	Jennersdorf	05.09.1992	LGBL. BGL. Nr. 074/1992
109 28	Wolfau	Oberwart	05.09.1993	LGBL. BGL. Nr. 075/1992
107 18	Podersdorf am See	Neusiedl am See	13.09.1992	LGBL. BGL. Nr. 076/1992
104 13	Sankt Michael im Burgenland *)	Güssing	25.07.1993	LGBL. BGL. Nr. 063/1993
109 08	Kohfidisch *)	Oberwart	01.10.1993	LGBL. BGL. Nr. 081/1993
104 03	Eberau *)	Güssing	01.12.1993	LGBL. BGL. Nr. 095/1993
103 10	Oggau am Neusiedler See	Eisenstadt-Umgebung	10.03.1994	LGBL. BGL. Nr. 016/1994
104 16	Strem	Güssing	01.06.1997	LGBL. BGL. Nr. 016/1997
106 15	Wiesen	Mattersburg	08.09.1997	LGBL. BGL. Nr. 041/1997
107 21	Wallern im Burgenland	Neusiedl am See	01.10.1998	LGBL. BGL. Nr. 051/1998
109 05	Großpetersdorf	Oberwart	01.03.2000	LGBL. BGL. Nr. 018/2000



### 3. Änderungen bzw. Festlegungen von Gemeindenamen

Kennziffer	Früherer Name	Neuer Name (Die Gemeinde liegt im Politischen Bezirk)	in Kraft seit	Gesetzliche bzw. amtl. Grundlagen
103 15	Siegendorf im Burgenland	Siegendorf (Eisenstadt-Umgebung)	01.01.1992	LGBL. BGL. Nr. 090/1991
103 10	Oggau	Oggau am Neusiedler See (Eisenstadt-Umgebung)	01.03.1994	LGBL. BGL. Nr. 014/1994

### 4. Aufhebung von Gemeindezusammenlegungen

MIT 1.6.1991

wurde die Wirksamkeit vom 1.1.1971 erfolgte Zusammenlegung der Gemeinden Großmürbisch, Inzenhof, Kleinmürbisch, Neustift bei Güssing und Tschanigraben aufgrund einer Erkenntnis des Verfassungsgerichtshofes vom 21.6.1990, G326/89-8, als verfassungswidrig aufgehoben.

Mit Wirksamkeit vom 1.6.1991 existieren daher folgende Gemeinden:

- 104 10 Neustift bei Güssing: Fläche 1.144,34 ha, Gebäude 245, Einwohner 614
- 104 20 Großmürbisch:** Fläche 792,01 ha, Gebäude 126, Einwohner 303 (früher Neustift bei Güssing, Spr. 004)
- 104 21 Inzenhof:** Fläche 597,34 ha, Gebäude 169, Einwohner 369 (früher Neustift bei Güssing, Spr. 002)
- 104 22 Kleinmürbisch:** Fläche 429,31 ha, Gebäude 90, Einwohner 258 (früher Neustift bei Güssing, Spr. 001)
- 104 23 Tschanigraben:** Fläche 170,93 ha, Gebäude 41, Einwohner 78 (früher Neustift bei Güssing, Spr. 003)

MIT LGBL. BGL. Nr. 90, 93, 94, 99, 100, 101/1991

wurde die mit Wirksamkeit von 1.1.1971 erfolgte Zusammenlegung der Gemeinden:

- a) Siegendorf im Burgenland und Zagersdorf zur Gemeinde Siegendorf im Burgenland,
- b) Bocksdorf, Heugraben und Rohr im Burgenland zur Gemeinde Bocksdorf,
- c) Neuhaus am Klausenbach, Mühlgraben, Bonisdorf, Kalch und Krottendorf bei Neuhaus am Klausenbach zur Gemeinde Neuhaus am Klausenbach
- d) Großpetersdorf, Kleinpetersdorf, Kleinzicken, Miedlingsdorf, Welgersdorf und Jabing zur Gemeinde Großpetersdorf,
- e) Kittsee und Edelstal zur Gemeinde Kittsee,
- f) Königsdorf, Eltendorf und Zahling zur Gemeinde Eltendorf aufgehoben.

Mit Wirksamkeit vom 1.1.1992 existieren daher folgende Gemeinden:

- zu a) 103 15 Siegendorf: Fläche 2.305,68 ha, Gebäude 992, Einwohner 2.446  
 Zählsprenkel 000: Fläche 42,10 ha, Gebäude 350, Einwohner 799  
 Zählsprenkel 001: Fläche 2.263,58 ha, Gebäude 642, Einwohner 1.647  
**103 23 Zagersdorf:** Fläche 730,00 ha, Gebäude 336, Einwohner 921 (früher Siegendorf im Burgenland, Spr. 002)
- zu b) 104 01 Bocksdorf: Fläche 999,09 ha, Gebäude 326, Einwohner 815  
**104 24 Heugraben:** Fläche 647,22 ha, Gebäude 101, Einwohner 251 (früher Bocksdorf, Spr. 001)  
**104 25 Rohr im Burgenland:** Fläche 837,73 ha, Gebäude 146, Einwohner 378 (früher Bocksdorf, Spr. 002)
- zu c) 105 07 Neuhaus am Klausenbach \*): Fläche 1.998,76 ha, Gebäude 374, Einwohner 1.163  
 Zählsprenkel 000: Fläche 917,17 ha, Gebäude 197, Einwohner 570  
 Zählsprenkel 002: Fläche 428,07 ha, Gebäude 85, Einwohner 285 (Kalch)  
 Zählsprenkel 003: Fläche 315,98 ha, Gebäude 44, Einwohner 162 (Krottendorf bei Neuhaus am Klausenbach)  
 Zählsprenkel 004: Fläche 337,54 ha, Gebäude 48, Einwohner 146 (Bonisdorf)  
**105 12 Mühlgraben:** Fläche 554,56 ha, Gebäude 134, Einwohner 437 (früher Neuhaus am Klausenbach, Spr. 001)
- zu d) 109 05 Großpetersdorf \*): Fläche 3.135,66 ha, Gebäude 1.312, Einwohner 3.614  
 Zählsprenkel 000: Fläche 30,69 ha, Gebäude 274, Einwohner 676  
 Zählsprenkel 003: Fläche 250,61 ha, Gebäude 101, Einwohner 301 (Kleinpetersdorf)  
 Zählsprenkel 001: Fläche 1.739,02 ha, Gebäude 638, Einwohner 1.816  
 Zählsprenkel 002: Fläche 558,33 ha, Gebäude 145, Einwohner 410 (Welgersdorf)  
 Zählsprenkel 004: Fläche 141,53 ha, gebäude 46, Einwohner 138 (Kleinzicken)  
 Zählsprenkel 006: Fläche 415,48 ha, Gebäude 108, Einwohner 273 (Miedlingsdorf)  
**109 30 Jabing:** Fläche 778,48 ha, Gebäude 295, Einwohner 787 (früher Großpetersdorf, Spr. 005)
- zu e) 107 11 Kittsee\*): Fläche 1.926,40 ha, Gebäude 800, Einwohner 1.961  
 Zählsprenkel 000: Fläche 43,45 ha, Gebäude 190, Einwohner 510  
 Zählsprenkel 001: Fläche 1.882,95 ha, Gebäude 610, Einwohner 1.451  
**107 27 Edelstal:** Fläche 588,95 ha, Gebäude 273, Einwohner 544 (früher Kittsee, Spr. 002)

\*) Im Zuge der Wiedererrichtung von Gemeinden mit 1.1.1992 haben die Gemeinden Neuhaus am Klausenbach und Großpetersdorf das Marktrecht verloren. Der Gemeinde Neuhaus am Klausenbach wurde es am 5.9.1992 wieder verliehen.

zu f) 105 02 Eltendorf: Fläche 2.058,31 ha, Gebäude 353, Einwohner 977  
Zählsprengel 000: Fläche 990,36 ha, Gebäude 202, Einwohner 544  
Zählsprengel 002: Fläche 1.067,95 ha, Gebäude 151, Einwohner 433 (Zahling)  
**105 11 Königsdorf:** Fläche 1.567,46 ha, Gebäude 250, Einwohner 781 (früher Eltendorf, Spr. 001)

MIT LGBL. BGL. Nr. 49, 59, 62/1992

wurde die mit Wirksamkeit von 1.1.1971 erfolgte Zusammenlegung der Gemeinden:

- a) Kohfidisch, Badersdorf, Harmisch und Kirchfidisch zur Gemeinde Kohfidisch,
- b) Eberau, Gaas, KroatischEhrendorf, Kulm im Burgenland, Oberbildein, Unterbildein und Winten zur Gemeinde Eberau,
- c) Sankt Michael im Burgenland, Gamischdorf, Rauchwart im Burgenland und Schallendorf im Burgenland zur Gemeinde Sankt Michael im Burgenland aufgehoben.

Mit Wirksamkeit vom 1.1.1993 existieren daher folgende Gemeinden:

zu a) 109 08 Kohfidisch \*\*: Fläche 3.134,03 ha, Gebäude 591, Einwohner 1.492  
Zählsprengel 000: Fläche 1.508,21 ha, Gebäude 345, Einwohner 873  
Zählsprengel 001: Fläche 770,68 ha, Gebäude 53, Einwohner 143 (Harmisch)  
Zählsprengel 002: Fläche 855,14 ha, Gebäude 193, Einwohner 476 (Kirchfidisch)  
**109 31 Badersdorf:** Fläche 864,50 ha, Gebäude 12, Einwohner 331 (früher Kohfidisch, Spr. 003)

zu b) 104 03 Eberau \*\*: Fläche 3.074,94 ha, Gebäude 398, Einwohner 1.024  
Zählsprengel 000: Fläche 612,65 ha, Gebäude 138, Einwohner 344  
Zählsprengel 001: Fläche 682,02 ha, Gebäude 124, Einwohner 322 (Gaas)  
Zählsprengel 002: Fläche 953,76 ha, Gebäude 61, Einwohner 181 (Kulm im Burgenland)  
Zählsprengel 003: Fläche 371,71 ha, Gebäude 34, Einwohner 74 (Winten)  
Zählsprengel 004: Fläche 454,80 ha, Gebäude 41, Einwohner 103 (Kroatisch Ehrendorf)  
**104 26 Bildein:** Fläche 864,50 ha, Gebäude 12, Einwohner 331 (früher Kohfidisch, Spr. 003)  
Zählsprengel 000: Fläche 940,30 ha, Gebäude 82, Einwohner 201 (Oberbildein, früher Eberau, Spr. 005)  
Zählsprengel 001: Fläche 651,46 ha, Gebäude 72, Einwohner 179 (Unterbildein, früher Eberau, Spr. 006)

zu c) 104 13 Sankt Michael im Burgenland \*\*: Fläche 1.837,49 ha, Gebäude 420, Einwohner 1.240  
Zählsprengel 000: Fläche 1.112,81 ha, Gebäude 326, Einwohner 943  
Zählsprengel 001: Fläche 581,36 ha, Gebäude 58, Einwohner 187 (Gamischdorf)  
Zählsprengel 002: Fläche 143,32 ha, Gebäude 36, Einwohner 110 (Schallendorf im Burgenland)  
**104 27 Rauchwart:** Fläche 1.751,41 ha, Gebäude 200, Einwohner 524 (früher Sankt Michael im Burgenland, Spr. 003)

MIT LGBL. BGL. Nr. 061/1994

wurde die mit Wirksamkeit vom 1.1.1971 erfolgte Zusammenlegung der Gemeinden Strem, Sumetendorf, Deutsch Ehrendorf, Steinfurt und Moschendorf zur Gemeinde Strem aufgehoben.

Mit Wirksamkeit vom 1.1.1995 existieren daher folgende Gemeinden:

104 16 Strem: Fläche 2.377,22 ha, Gebäude 320, Einwohner 950  
Zählsprengel 000: Fläche 1.238,87 ha, Gebäude 200, Einwohner 574 (Strem)  
Zählsprengel 001: Fläche 242,79 ha, Gebäude 23, Einwohner 70 (Sumetendorf)  
Zählsprengel 002: Fläche 389,94 ha, Gebäude 55, Einwohner 167 (Deutsch Ehrendorf)  
Zählsprengel 003: Fläche 505,73 ha, Gebäude 42, Einwohner 139 (Steinfurt)  
**104 28 Moschendorf:** Fläche 1.318,11 ha, Gebäude 167, Einwohner 453 (früher Strem, Spr. 004)

MIT LGBL. BGL. Nr. 068/1995

wurde die mit Wirksamkeit vom 1.1.1971 erfolgte Zusammenlegung der Gemeinden Mannersdorf an der Rabnitz, Klostermarienbergr, Liebing, Rattersdorf, Unterloisdorf und Oberloisdorf zur Gemeinde Mannersdorf an der Rabnitz aufgehoben.  
dorf, Unterloisdorf und Oberloisdorf zur Gemeinde Mannersdorf an der Rabnitz aufgehoben.

Mit Wirksamkeit vom 1.1.1996 existieren daher folgende Gemeinden:

108 11 Mannersdorf an der Rabnitz: Fläche 3.842,48 ha, Gebäude 850, Einwohner 2.013  
Zählsprengel 000: Fläche 1.025,66 ha, Gebäude 235, Einwohner 667 (Mannersdorf a.d.R.)  
Zählsprengel 001: Fläche 407,01 ha, Gebäude 219, Einwohner 466 (Rattersdorf)  
Zählsprengel 002: Fläche 797,13 ha, Gebäude 107, Einwohner 234 (Liebing)  
Zählsprengel 004: Fläche 846,33 ha, Gebäude 119, Einwohner 263 (Unterloisdorf)  
Zählsprengel 005: Fläche 766,35 ha, Gebäude 170, Einwohner 383 (Klostermarienbergr)  
**108 28 Oberloisdorf:** Fläche 1.064,76 ha, Gebäude 315, Einwohner 736 (früher Mannersdorf an der Rabnitz, Spr. 003)

\*\* Im Zuge der Wiedererrichtung von Gemeinden mit 1.1.1993 haben die Gemeinden Kohfidisch, Eberau und Sankt Michael im Burgenland das Marktrecht verloren, das allen Gemeinden aber im Laufe des Jahres 1993 wieder verliehen wurde.

MIT LGBL. BGL. Nr. 077/1995

wurde die mit Wirksamkeit vom 1.1.1971 erfolgte Zusammenlegung der Gemeinden Schachendorf, Dürnbach im Burgenland und Schandorf zur Gemeinde Schachendorf aufgehoben.

Mit Wirksamkeit vom 1.1.1996 existieren daher folgende Gemeinden:

109 22 Schachendorf: Fläche 2.231,79 ha, Gebäude 445, Einwohner 826

Zählsprengel 000: Fläche 1.082,12 ha, Gebäude 249, Einwohner 462 (Schachendorf)

Zählsprengel 002: Fläche 1.149,67 ha, Gebäude 196, Einwohner 364 (Dürnbach im Burgenland)

**109 32 Schandorf:** Fläche 1.126,23 ha, Gebäude 160, Einwohner 342 (früher Schachendorf, Spr. 001)

MIT LGBL. BGL. Nr. 030/1997

wurde die mit Wirksamkeit von 1.1.1971 erfolgte Zusammenlegung der Gemeinden Sigleß und Krendorf zur Gemeinde Sigleß aufgehoben.

Mit Wirksamkeit vom 1.1.1998 existieren daher folgende Gemeinden:

106 14 Sigleß: Fläche 1.016,89 ha, Gebäude 432, Einwohner 1.052

**106 19 Krendorf:** Fläche 778,75 ha, Gebäude 209, Einwohner 552 (früher Sigleß, Spr. 001)

**ÄNDERUNGEN IN DER VERWALTUNGSGLIEDERUNG  
vom 2.1.2001 - 1.11.2004**

**Änderungen der Bezeichnungen - Verleihung der Bezeichnung **MARKT****

Kenn- ziffer	Gemeinde	im Politischen Bezirk	in Kraft seit	Gesetzliche bzw. amtliche Grundlagen
107 19	Sankt Andrä am Zicksee	Neusiedl am See	26.06.2002	LGBl. BGL. Nr. 066/2002
106 12	Schattendorf	Mattersburg	13.05.2003	LGBl. BGL. Nr. 024/2003
103 15	Siegenderf	Eisenstadt-Umgebung	27.07.2004	LGBl. BGL. Nr. 050/2004
108 23	Weppersdorf	Oberpullendorf	27.07.2004	LGBl. BGL. Nr. 051/2004

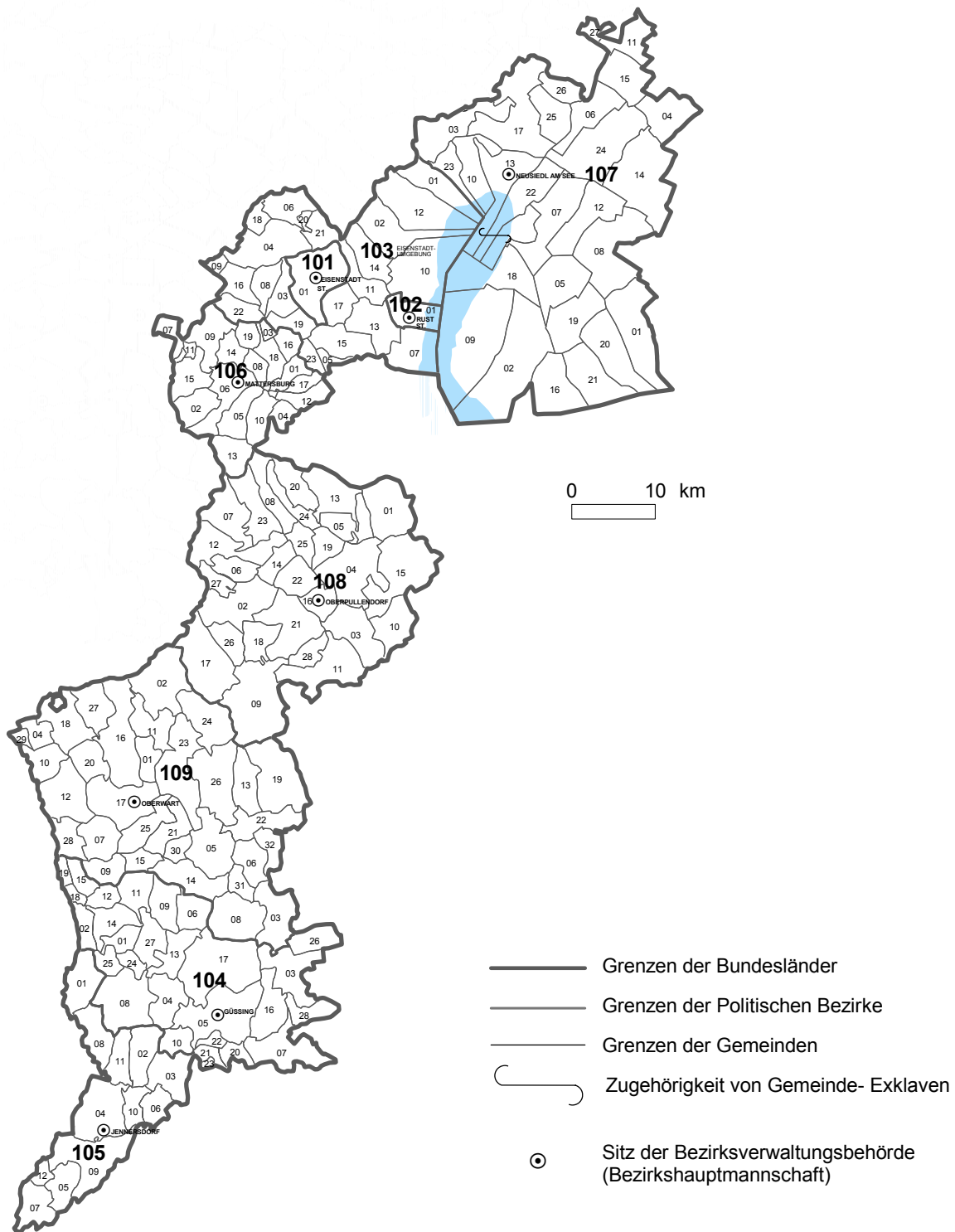


Karten



# KARTE DER GEMEINDEGRENZEN BURGENLAND

Gebietsstand vom 1.1.2001



Kennziffern: 1. Stelle: Bundesland  
**104**<sup>24</sup> 2. u. 3. Stelle: Politischer Bezirk (Statutarstadt)  
 4. u. 5. Stelle: Gemeinde

Herausgeber: STATISTIK AUSTRIA

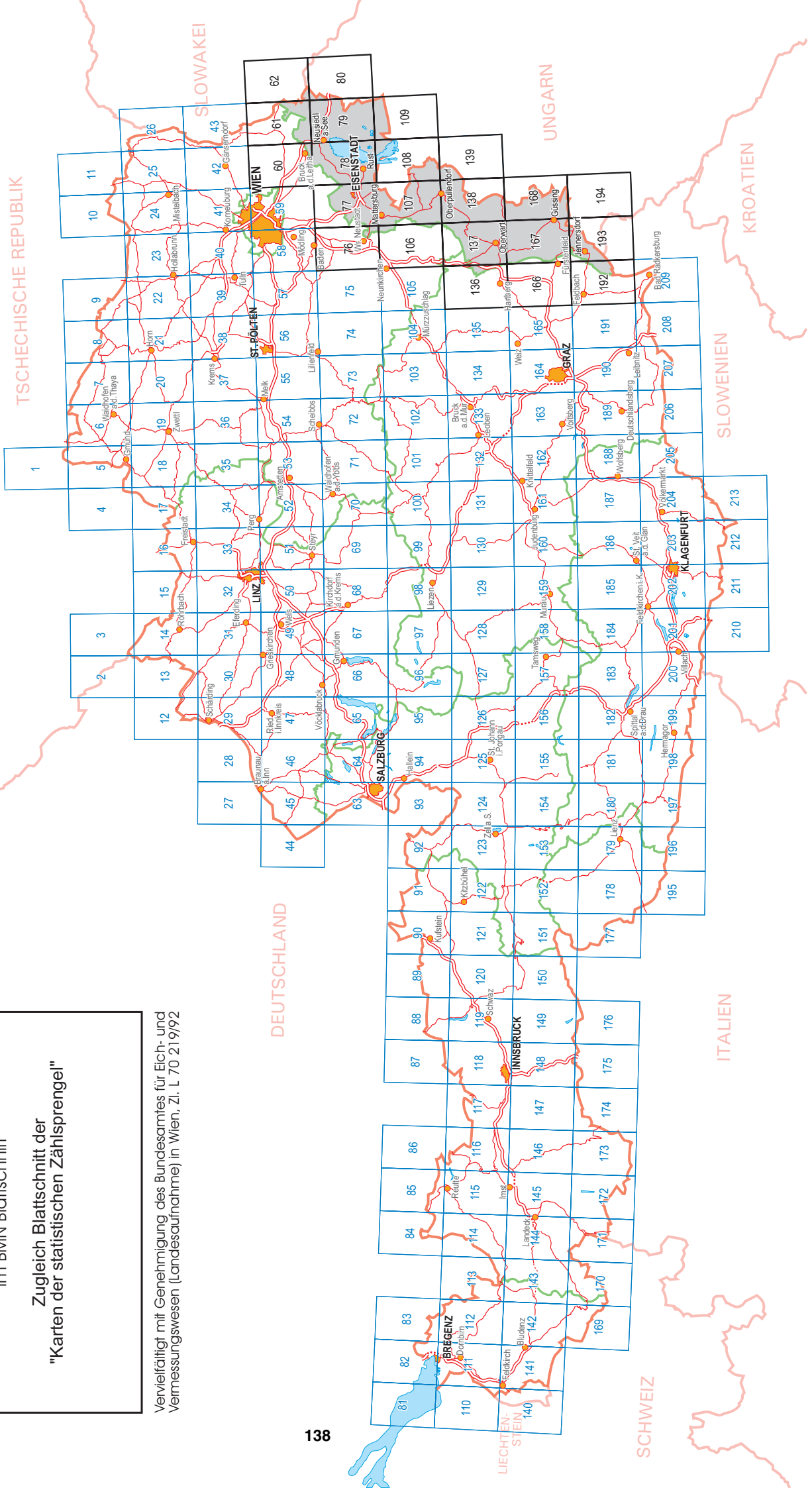


# Österreichische Karte 1:50 000

im BMN Blattschnitt

Zugleich Blattschnitt der  
"Karten der statistischen Zählsprengelel"

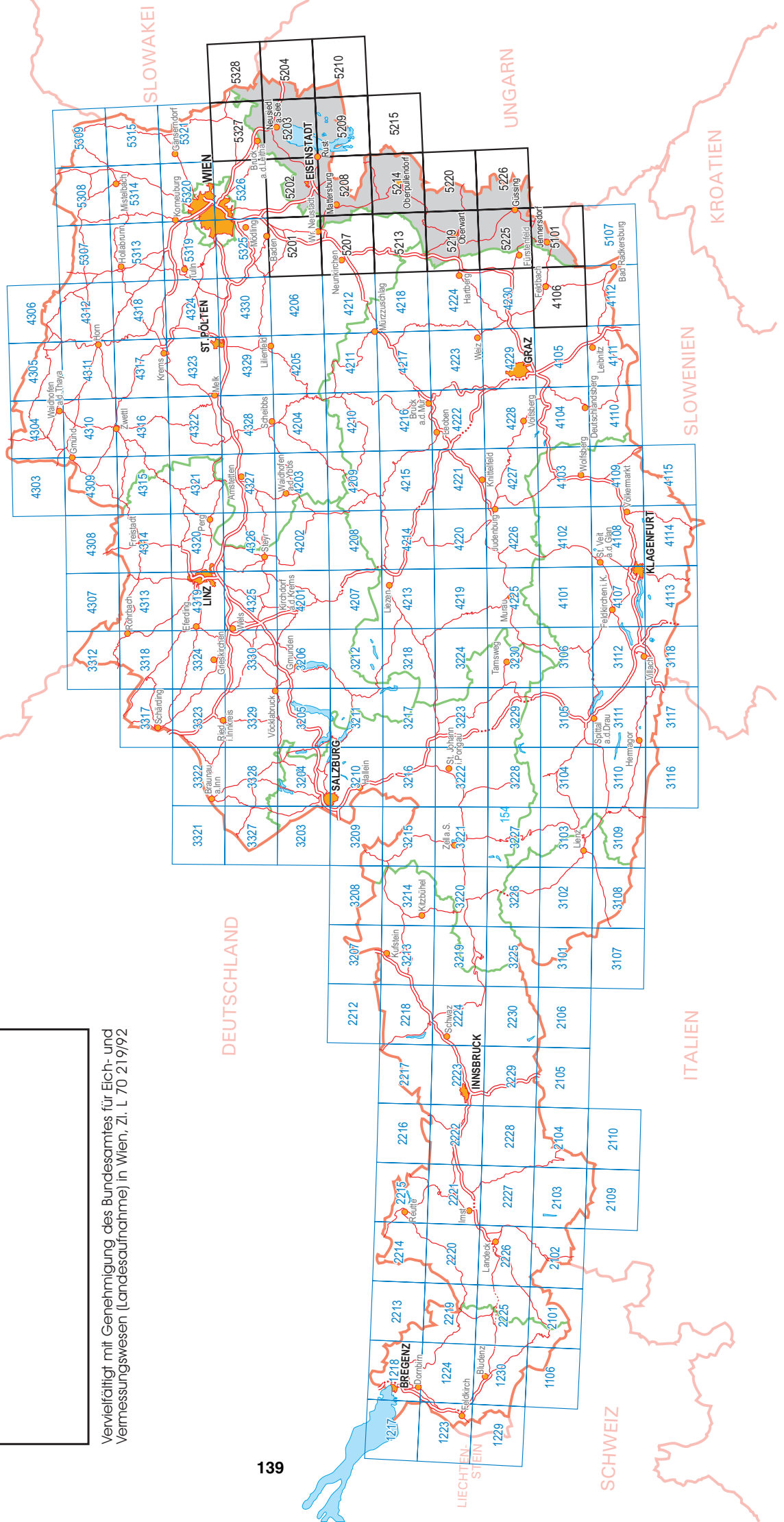
Vervielfältigt mit Genehmigung des Bundesamtes für Eich- und Vermessungswesen (Landaufnahme) in Wien, Zl. L 70 219/92



# Österreichische Karte 1:50 000

im UTM Blattschnitt

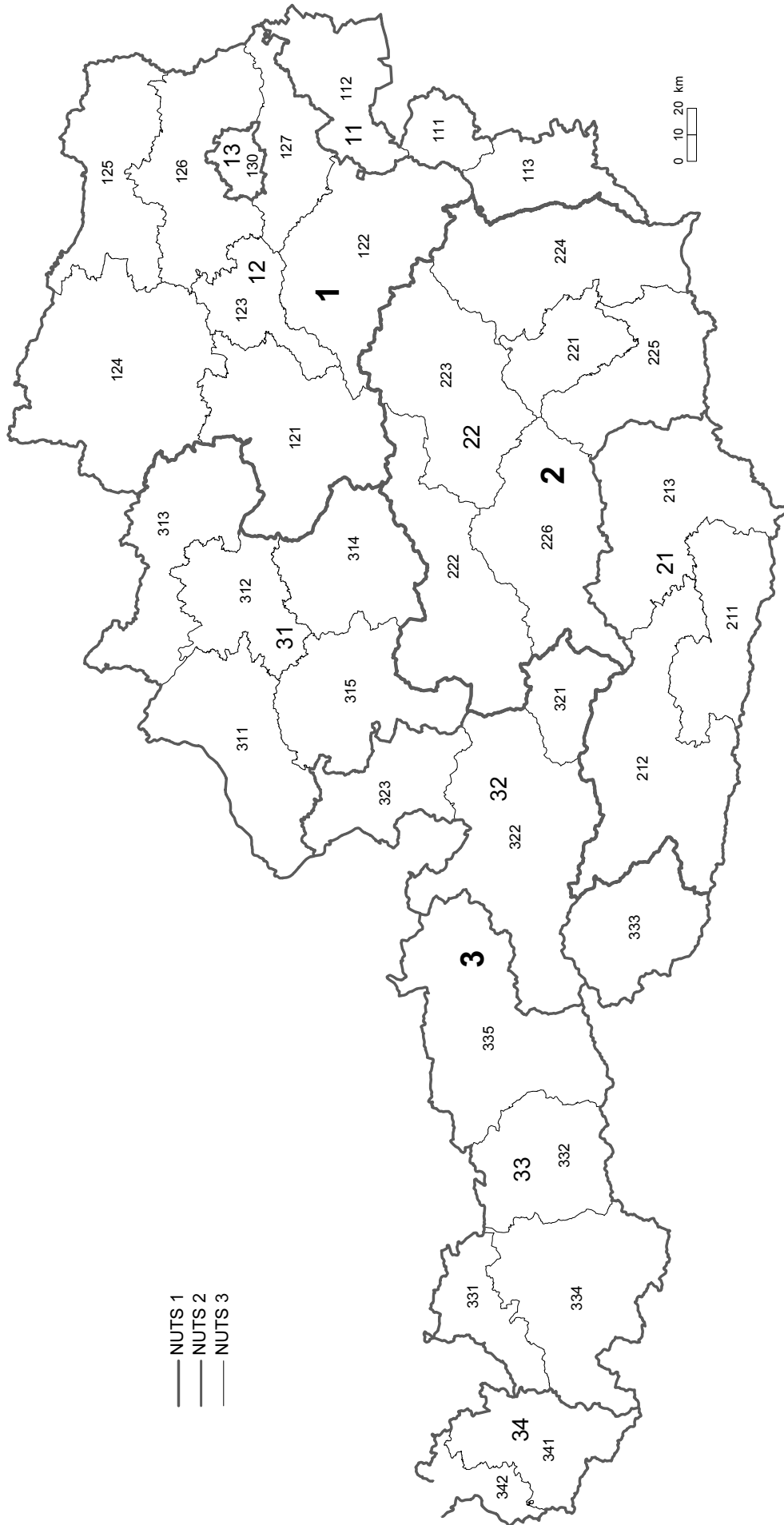
Vervielfältigt mit Genehmigung des Bundesamtes für Eich- und Vermessungswesen (Landaufnahme) in Wien, Zi. L. 70 219/92





# Gliederung Österreichs in NUTS-Einheiten

**Karte der NUTS-Gliederung Österreichs der Ebenen 1 bis 3  
Gebietsstand vom 1. Jänner 2004**



## Gliederung Österreich in NUTS-Einheiten

Gebietsstand 1.1.2004

CODE NUTS1 NUTS2 NUTS3	Zugehörige Bundesländer, SS Statutarstädte, PB Politische Bezirke, GB Gerichtsbezirke (PB...)	Fläche in km <sup>2</sup>	Wohnbevölkerung 2001
<b>AT Österreich</b>		<b>83.870,95</b>	<b>8.032.926</b>
<b>AT1 Ostösterreich</b>	<b>Burgenland, Niederösterreich, Wien</b>	<b>23.557,89</b>	<b>3.373.496</b>
<b>AT11 Burgenland</b>	<b>Ganzes Bundesland</b>	<b>3.965,46</b>	<b>277.569</b>
AT111 Mittelburgenland	PB Oberpullendorf	701,49	38.096
AT112 Nordburgenland	SS Eisenstadt, SS Rust, PB Eisenstadt-Umgebung, PB Mattersburg, PB Neusiedl am See	1.792,56	140.976
AT113 Südburgenland	PB Güssing, PB Jennersdorf, PB Oberwart	1.471,41	98.497
<b>AT12 Niederösterreich</b>	<b>Ganzes Bundesland</b>	<b>19.177,78</b>	<b>1.545.804</b>
AT121 Mostviertel-Eisenwurzen	SS Waidhofen an der Ybbs, PB Amstetten, PB Melk, PB Scheibbs	3.356,65	237.461
AT122 Niederösterreich-Süd	SS Wiener Neustadt, PB Lilienfeld, PB Neunkirchen PB Wiener Neustadt (Land), GB Baden mit den Gemeinden Altenmarkt an der Triesting, Berndorf, Enzesfeld-Lindabrunn, Furth an der Triesting, Hernstein, Hirtenberg, Pottenstein, Weissenbach an der Triesting (PB Baden)	3.367,10	246.144
AT123 Sankt Pölten	SS St. Pölten, PB St. Pölten (Land)	1.230,14	142.430
AT124 Waldviertel	SS Krems an der Donau, PB Gmünd, PB Horn, PB Krems (Land), PB Waidhofen an der Thaya, PB Zwettl	4.614,70	224.402
AT125 Weinviertel	PB Hollabrunn, GB Laa an der Thaya (PB Mistelbach), GB Mistelbach ohne die Gemeinden Bockfließ, Groß-Engersdorf, Großebersdorf, Hochleithen, Kreuttal, Kreuzstetten, Pillichsdorf, Ulrichskirchen- Schleinbach, Wolkersdorf im Weinviertel (PB Mistelbach), GB Zistersdorf ohne die Gemeinden Ebenthal, Hohenruppersdorf, Spannberg, Velm-Götzendorf (PB Gänserndorf)	2.412,07	123.786
AT126 Wiener Umland/Nordteil	PB Korneuburg, PB Tulln, GB Gänserndorf (PB Gänserndorf), GB Zistersdorf mit den Gemeinden Ebenthal, Hohenruppersdorf, Spannberg, Velm-Götzendorf (PB Gänserndorf), GB Mistelbach mit den Gemeinden Bockfließ, Groß-Engersdorf, Großebersdorf, Hochleithen, Kreuttal, Kreuzstetten, Pillichsdorf, Ulrichskirchen- Schleinbach, Wolkersdorf im Weinviertel (PB Mistelbach), GB Klosterneuburg (PB Wien-Umgebung), GB Purkersdorf (PB Wien-Umgebung)	2.722,40	278.246
AT127 Wiener Umland/Südteil	PB Bruck an der Leitha, PB Mödling GB Baden ohne die Gemeinden Altenmarkt an der Triesting, Berndorf, Enzesfeld-Lindabrunn, Furth an der Triesting, Hernstein, Hirtenberg, Pottenstein, Weissenbach an der Triesting (PB Baden), GB Ebreichsdorf (PB Baden), GB Schwechat (PB Wien-Umgebung)	1.474,72	293.335
<b>AT13 Wien</b>	<b>Ganzes Bundesland</b>	<b>414,65</b>	<b>1.550.123</b>
AT130 Wien	Ganzes Bundesland	414,65	1.550.123
<b>AT2 Südösterreich</b>	<b>Kärnten, Steiermark</b>	<b>25.927,90</b>	<b>1.742.707</b>
<b>AT21 Kärnten</b>	<b>Ganzes Bundesland</b>	<b>9.535,97</b>	<b>559.404</b>
AT211 Klagenfurt-Villach	SS Klagenfurt, SS Villach	2.029,93	268.727

CODE NUTS1 NUTS2 NUTS3	Zugehörige Bundesländer, SS Statutarstädte, PB Politische Bezirke, GB Gerichtsbezirke (PB...)	Fläche in km²	Wohnbevölkerung 2001
AT212	Oberkärnten PB Klagenfurt Land, PB Villach Land PB Feldkirchen, PB Hermagor,	4.131,10	131.749
AT213	Unterkärnten PB Spittal an der Drau PB St. Veit an der Glan, PB Völkermarkt, PB Wolfsberg	3.374,94	158.928
<b>AT22</b>	<b>Steiermark</b>	<b>Ganzes Bundesland</b>	<b>16.391,93</b>
AT221	Graz	SS Graz, PB Graz-Umgebung	1.228,27
AT222	Liezen	PB Liezen	3.270,37
AT223	Östliche Obersteiermark	PB Bruck an der Mur, PB Leoben, PB Mürzzuschlag	3.255,51
AT224	Oststeiermark	PB Feldbach, PB Fürstenfeld, PB Hartberg, PB Radkersburg, PB Weiz	3.354,23
AT225	West- und Südsteiermark	PB Deutschlandsberg, PB Leibnitz, PB Voitsberg	2.223,59
AT226	Westliche Obersteiermark	PB Judenburg, PB Knittelfeld, PB Murau	3.059,96
<b>AT3</b>	<b>Westösterreich</b>	<b>Oberösterreich, Salzburg, Tirol, Vorarlberg</b>	<b>34.385,16</b>
<b>AT31</b>	<b>Oberösterreich</b>	<b>Ganzes Bundesland</b>	<b>11.981,74</b>
AT311	Innviertel	PB Braunau am Inn, PB Grieskirchen, PB Ried im Innkreis, PB Schärding	2.822,88
AT312	Linz-Wels	SS Linz, SS Wels, PB Linz-Land, PB Wels-Land, PB Eferding, GB Urfahr-Umgebung (PB Urfahr-Umgebung)	1.743,45
AT313	Mühlviertel	PB Freistadt, PB Perg, PB Rohrbach, GB Leonfelden (PB Urfahr-Umgebung)	2.660,48
AT314	Steyr-Kirchdorf	SS Steyr, PB Kirchdorf an der Krems, PB Steyr-Land	2.238,05
AT315	Traunviertel	PB Gmunden, PB Vöcklabruck	2.516,88
<b>AT32</b>	<b>Salzburg</b>	<b>Ganzes Bundesland</b>	<b>7.154,23</b>
AT321	Lungau	PB Tamsweg	1.019,69
AT322	Pinzgau-Pongau	PB St. Johann im Pongau, PB Zell am See	4.396,22
AT323	Salzburg und Umgebung	SS Salzburg, PB Hallein PB Salzburg-Umgebung	1.738,32
<b>AT33</b>	<b>Tirol</b>	<b>Ganzes Bundesland</b>	<b>12.647,71</b>
AT331	Außerfern	PB Reutte	1.236,82
AT332	Innsbruck	SS Innsbruck, PB Innsbruck-Land	2.095,00
AT333	Osttirol	PB Lienz	2.019,87
AT334	Tiroler Oberland	PB Imst, PB Landeck	3.319,63
AT335	Tiroler Unterland	PB Kitzbühel, PB Kufstein, PB Schwaz	3.976,39
<b>AT34</b>	<b>Vorarlberg</b>	<b>Ganzes Bundesland</b>	<b>2.601,48</b>
AT341	Bludenz-Bregenzer Wald	PB Bludenz, GB Bezau (PB Bregenz)	1.876,05
AT342	Rheintal-Bodenseegebiet	PB Dornbirn, PB Feldkirch, GB Bregenz (PB Bregenz)	725,43

# Sonstige topographische Werke und Karten

Die Statistik Austria veröffentlicht nachstehende topographische Werke und Karten:

## 1. Ortsverzeichnis 2001

Das Ortsverzeichnis von Österreich erscheint seit 1869 jeweils im Anschluss an Volkszählungen. In gedruckter Form wird es in Form von 9 Länderheften publiziert. Eine Blattübersicht der Österreichischen Karte 1:50 000 und eine Gemeindegrenzkarte für das jeweilige Bundesland bilden den Anhang jedes Heftes. Die jedem Heft beigelegte CD-ROM enthält zusätzlich das Gesamtregister mit allen Ortsnamen Österreichs. Daneben wird das gesamtösterreichische Ortsverzeichnis auf CD-ROM angeboten.

Ähnlich wie bei früheren Ortsverzeichnissen wurde auch diesmal die Siedlungsgliederung in Zusammenarbeit mit den Gemeinden festgelegt. Dabei wurde getrachtet, hinsichtlich des Namengutes eine möglichst weitgehende Übereinstimmung zwischen dem Ortsverzeichnis und der amtlichen Österreichischen Karte 1:50 000 zu erzielen.

Der Gebietsstand des Ortsverzeichnisses entspricht bezüglich der Politischen Bezirke, Gerichtsbezirke und Gemeinden jenem der Volkszählung vom 15. Mai 2001 und ist mit dem vom 1. Jänner 2001 identisch. Hingegen wurden Änderungen im Siedlungsbestand und bei Siedlungsnamen bis Redaktionsschluss vorgenommen.

Das Werk gibt für die Verwaltungseinheiten sowie für Ortschaften und Zählsprengel die Zahl der Gebäude, Wohnungen, Haushalte, Einwohner, gewerblichen Arbeitsstätten sowie Land- und Forstwirtschaftlichen Betriebsstätten an. Für die ehemaligen Ortschaftsbestandteile werden keine Daten mehr ausgewiesen, sie sind lediglich unter den Siedlungsnamen angeführt.

Preise der einzelnen Länderhefte:

Burgenland	€ 40,-	Steiermark	€ 60,-
Kärnten	€ 50,-	Tirol	€ 50,-
Niederösterreich	€ 60,-	Vorarlberg	€ 40,-
Oberösterreich	€ 60,-	Wien	€ 40,-
Salzburg	€ 50,-	Österreich (nur CD-ROM)	€ 300,-

## 2. Gemeindeverzeichnis

Das Gemeindeverzeichnis erscheint jährlich nach dem Gebietsstand 1. Jänner und enthält alle Gemeinden Österreichs mit der von der Statistik Austria verwendeten Gemeindekennziffer, welche wie folgt aufgebaut ist:

1.Stelle: Bundesland

2. u. 3. Stelle: Polit. Bezirk bzw. Statutarstadt

4. u. 5. Stelle: Gemeinde

Weiters ist die Zugehörigkeit jeder Gemeinde zum Gerichtsbezirk, die Postleitzahl des Gemeindeamtes, der Status (Statutarstadt, Stadtgemeinde, Marktgemeinde), die Fläche sowie Gebäudeanzahl und Wohnbevölkerung (beide bezogen auf die Ergebnisse der Großzählung 2001) angeführt. Ebenfalls enthalten ist die NUTS-Gliederung Österreichs.

Im Anschluss an das Verzeichnis der Gemeinden ist ein alphabetisches Register aller Gemeinden samt ihrer Gemeindekennziffer enthalten. Damit lassen sich auch Gemeinden auffinden, ohne deren Zugehörigkeit zum Politischen Bezirk zu kennen.

Preis: 60,00 Euro (inkl. CD-ROM).

## 3. Liste der Staaten und sonstigen Territorien, Stand 5.2.2003

Die Diskette enthält den Namen des Staates bzw. Territoriums in jeweils einer 25-, 16- und 10-stelligen Version; Kontinent; ISO-Codes; sonstige von der Statistik Austria verwendete Codes; durch Österreich anerkannter Staat oder sonsti-



ges Territorium; internationales KFZ-Kennzeichen; englische Version des Namens; Mitgliedschaft bei den Vereinten Nationen (UNO). Die Liste ist alphabetisch nach der Langversion (25-Steller) geordnet. Für Staaten entspricht die Schreibung der Kurzform der Liste des Außenministeriums. Sonstige Territorien sind alphabetisch eingeordnet. Die Liste wird aktualisiert, wenn das Außenministerium eine neue oder eine Ergänzungsliste herausgibt, oder wenn sonst wesentliche Änderungen eintreten.

Der Bestand kann kostenlos von [www.statistik.at/verzeichnis/staatenliste.shtml](http://www.statistik.at/verzeichnis/staatenliste.shtml) herunter geladen werden.

#### **4. EU-Codes der NUTS-Einheiten Österreichs, Stand 1.1.2004**

Auf dieser Diskette finden sich die EU-Codes, die Namen der NUTS-Einheiten, die Gemeindekennziffern der Statistik Austria und die Namen der Gemeinden.

- Ebene 1: NUTS-1: Ostösterreich: Burgenland, Niederösterreich und Wien;  
Südösterreich: Kärnten und Steiermark;  
Westösterreich: Oberösterreich, Salzburg, Tirol und Vorarlberg
- Ebene 2:NUTS-2: Bundesländer
- Ebene 3:NUTS-3: 35 Einheiten, die großteils aus einzelnen oder mehreren Politischen Bezirken bestehen und in einigen Fällen aus Politischen Bezirken und/oder Gerichtsbezirken bzw. Gemeinden. Wien wird auf der Ebene NUTS-3 als eine Einheit ausgewiesen.
- Ebene 5: Gemeinden

Für die Ebene 1 – 3 gibt es auch die Möglichkeit, die im Anhang enthaltene Gliederung Österreichs in NUTS-Einheiten und die entsprechende Karte kostenlos von [www.statistik.at/verzeichnis/nuts.shtml](http://www.statistik.at/verzeichnis/nuts.shtml) herunter zu laden.

#### **5. Karten der Verwaltungsgrenzen**

Im Internet, unter [www.statistik.at/karten/txt.shtml](http://www.statistik.at/karten/txt.shtml), findet man Karten mit regionalen Gliederungen wie z.B. Gemeinden, Politische Bezirke, Gerichtsbezirke, NUTS-Gliederung, Landwirtschaftliche Haupt- und Kleinproduktionsgebiete, Finanzamtsbereiche, Arbeitsmarktbezirke und Regionalwahlkreise. Da sich diese regionalen Gliederungen aus Gemeinden und/oder Politischen Bezirken zusammensetzen, ist damit der räumliche Bezug zu den meisten statistischen Sachverhalten gegeben. Auf der Grundlage der regionalen Gebietsgliederung werden auch statistische Sachverhalte (z.B. Fremdenverkehr, Landwirtschaft oder Bevölkerung) dargestellt.

#### **6. Karten der Statistischen Zählsprenkel und der Siedlungseinheiten 1991**

Dieses Kartenwerk bildet die Gliederung des Bundesgebietes in 8.817 Zählsprenkel und 1.360 Siedlungseinheiten ab. Die einfarbigen Transparentkarten sind im Blattschnitt der Österreichischen Karte 1:50.000 (ÖK50) gehalten und passen über die Blätter der ÖK50 (erhältlich im Bundesamt für Eich- und Vermessungswesen oder im Fachhandel). Dicht verbaute Gebiete mit sehr kleinen Zählsprenkeln sind im Maßstab 1:25.000 dargestellt.

Die auf den Zählsprenkelkarten dargestellten Siedlungseinheiten (engl.: localities) sind zusammenhängend verbaute Gebiete und können auch über Gemeindegrenzen hinausreichen. Die Baulücken (abgesehen von natürlichen Hindernissen) dürfen 200 m nicht überschreiten. Ländliche Streusiedlungen scheiden aus. Die 1.360 Siedlungseinheiten mit mehr als 500 Einwohnern wurden aus ganzen Ortschaftsbestandteilen nach dem Stand 1991 erstellt, wobei die Einwohnerzahlen in den unten angeführten Übersichten aufscheinen.

Erhältlich sind Ländermappen (lose Blätter, Übersichtskarten DIN-A3, sonst A2) bestehend aus:

- Übersichtskarten (fünffarbig) mit den Typen der Zählsprenkelgemeinden
- Übersichtskarte der Siedlungseinheiten
- Erläuterungsteil

- Tabellenteil über Zählsprenkel, Gemeinden, Siedlungseinheiten (Einwohner, Gebäude usw.)
- Transparentkarten mit Zählsprenkel- und Siedlungseinheitenaufdruck (Maßstab 1:50.000)
- Transparentkarten mit Zählsprenkelaufdruck für dicht verbaute Gebiete (Maßstab 1:25.000)

Preise:

Einzelkarte	€ 3,63
Erläuterungs- und Tabellenteil	€ 3,63

#### Ländermappen:

Burgenland	€ 63,95	Steiermark	€ 163,51
Kärnten	€ 114,10	Tirol	€ 122,09
Niederösterreich	€ 183,86	Vorarlberg	€ 47,96
Oberösterreich	€ 145,35	Wien	€ 21,80
Salzburg	€ 87,21		

Für das Jahr 2001 werden keine neuen Zählsprenkelkarten aufgelegt, da sich keine Änderungen in der Zählsprenkelgliederung ergaben ausser in den Städten Klagenfurt und Villach bzw. durch einige Gebietsänderungen (Gemeindeteilungen und Gemeindevereinigungen)

Die Karten der Siedlungseinheiten (1991 abgegrenzt aus ganzen Ortschaftsbestandteilen; 2001 ist eine Hausweise Abgrenzung geplant) sollen noch 2005 mittels GIS neu gegliedert werden. In welcher Form diese Karten publiziert werden, ist zurzeit noch nicht festgelegt.

### 7. Ein Blick auf die Gemeinde...

Die aktuellsten verfügbaren Daten, Veränderungen gegenüber früheren Erhebungen oder bekannte Maßzahlen werden für die Sachbereiche Flächennutzung, Bevölkerungsdichte, Wohnbevölkerung, Haushalte, Gebäude, Wohnungen, Arbeitsmarkt, Arbeitsstätten, Land- und Forstwirtschaft, Tourismus, Gemeindegebarungen und Nationalratswahlen in tabellarischer und grafischer Darstellung präsentiert, jeweils im regionalen Vergleich der ausgewählten Gemeinde mit dem Politischen Bezirk bzw. mit dem Bundesland, dem sie zugeordnet wird.

Anforderung und Information: Frau Vock, Tel: +43 1 711 28/7019, E-mail: [helga.vock@statistik.gv.at](mailto:helga.vock@statistik.gv.at)

Ein Blick auf die Gemeinde...

1 Farbbroschüre (ca. 70 Seiten)

1 CD-ROM € 121,73

8 der insgesamt 55 Datenblätter sind im Internet [www.statistik.at/blickgem/index.jsp](http://www.statistik.at/blickgem/index.jsp) einsehbar.

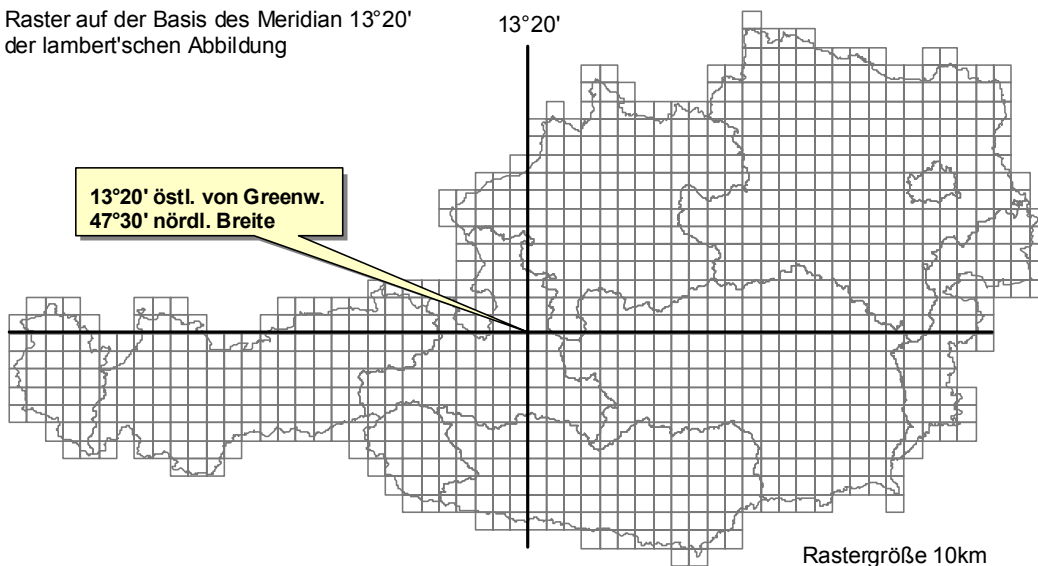
### 8. Regionalstatistische Rastereinheiten

Die STATISTIK AUSTRIA hat flächendeckend über das gesamte Bundesgebiet einen quadratischen Raster gelegt. Dieser eignet sich besonders gut zur Lösung von Fragestellungen aus den Bereichen der Verwaltung, Infrastruktur sowie der Raum- und Umweltplanung.

Die Raster sind von Verwaltungsgrenzen unabhängig und erlauben daher eine stärker sachbezogene Gebietsabgrenzung. Aufgrund ihrer Kleinräumigkeit können räumliche Verteilungen wesentlich besser erkannt werden.

Angeboten werden Rastergrößen von 10km, 5km, 2500m, 1000m, 500m und 250m für ganz Österreich, sowie 125m für ausgewählte städtische Gebiete samt ihrem Umland.

Raster auf der Basis des Meridian 13°20'  
der lambert'schen Abbildung



Die Raster werden standardmäßig in der Lambert-Projektion angeboten. Auf Wunsch werden die Raster auch in den anderen gängigen Projektionen Gauß-Krüger (M28, M31, M34) und UTM (U32, U33) zur Verfügung gestellt. Erhältlich sind ausgewählte Daten der Großzählung 2001 (Volkszählung, Gebäude- und Wohnungszählung, Arbeitsstättenzählung).

Weitere Informationen erhalten Sie bei Mag. Ingrid Kaminger (Kl. 7773, [Ingrid.Kaminger@statistik.gv.at](mailto:Ingrid.Kaminger@statistik.gv.at)) oder Dr. Erich Wonka (Kl. 8024, [Erich.Wonka@statistik.gv.at](mailto:Erich.Wonka@statistik.gv.at)).

## Publikationen der Großzählung 2001

Artikelnummer	Bezeichnung	Preis in €
<b><u>Volkszählung 2001</u></b>		
18-2000-01	Rohdaten nach Gemeinden (Schnellbericht)	25,43
20-1510-01	Wohnbevölkerung nach Gemeinden (mit der Bevölkerungsentwicklung seit 1869)	30,-
18-2010-01	Lebensunterhalt (Schnellbericht)	15,-
<b>Länderhefte Phase I</b>		
20-1300-01	Hauptergebnisse I – Österreich	28,-
20-1310-01	Hauptergebnisse I – Burgenland	29,-
20-1320-01	Hauptergebnisse I – Kärnten	29,-
20-1330-01	Hauptergebnisse I – Niederösterreich	33,-
20-1340-01	Hauptergebnisse I – Oberösterreich	33,-
20-1350-01	Hauptergebnisse I – Salzburg	29,-
20-1360-01	Hauptergebnisse I – Steiermark	33,-
20-1370-01	Hauptergebnisse I – Tirol	29,-
20-1380-01	Hauptergebnisse I – Vorarlberg	28,-
20-1390-01	Hauptergebnisse I – Wien	28,-
<b>20-1305-01</b>	<b>Hauptergebnisse I – Paketpreis</b>	<b>240,-</b>
<b>Länderhefte Phase II</b>		
20-1400-01	Hauptergebnisse II – Österreich	33,-
20-1410-01	Hauptergebnisse II – Burgenland	33,-
20-1420-01	Hauptergebnisse II – Kärnten	35,-
20-1430-01	Hauptergebnisse II – Niederösterreich	40,-
20-1440-01	Hauptergebnisse II – Oberösterreich	40,-
20-1450-01	Hauptergebnisse II – Salzburg	35,-
20-1460-01	Hauptergebnisse II – Steiermark	40,-
20-1470-01	Hauptergebnisse II – Tirol	36,-
20-1480-01	Hauptergebnisse II – Vorarlberg	35,-
20-1490-01	Hauptergebnisse II – Wien	36,-
<b>20-1405-01</b>	<b>Hauptergebnisse II – Paketpreis</b>	<b>290,-</b>
<b>Thematische Hefte</b>		
20-1520-01	Erwerbsspendler	65,-
20-1525-01	Erwerbspersonen nach beruflichen und wirtschaftlichen Merkmalen	47,-
20-1530-01	Bildungsstand der Bevölkerung	47,-
20-1545-01	Schüler und Studenten	42,-
20-1540-01	Haushalte und Familien	36,-
20-1555-01	Textband	51,-

Artikelnummer	Bezeichnung	Preis in €
---------------	-------------	------------

### **Arbeitsbeihilfe**

Volkszählung 1991 – 2001: Gemeindeänderungsverzeichnis

Volkszählung 2001: Benutzerhandbuch

Volkszählung 2001: Bildungsschlüssel

### **Gebäude- und Wohnungszählung 2001**

#### **Länderhefte**

20-1010-01	Hauptergebnisse – Burgenland	29,-
20-1020-01	Hauptergebnisse – Kärnten	29,-
20-1030-01	Hauptergebnisse – Niederösterreich	33,-
20-1040-01	Hauptergebnisse – Oberösterreich	33,-
20-1050-01	Hauptergebnisse – Salzburg	29,-
20-1060-01	Hauptergebnisse – Steiermark	33,-
20-1070-01	Hauptergebnisse – Tirol	30,-
20-1080-01	Hauptergebnisse – Vorarlberg	28,-
20-1090-01	Hauptergebnisse – Wien	29,-
20-1000-01	Hauptergebnisse – Österreich	29,-
<b>20-1005-01</b>	<b>Hauptergebnisse – Paketpreis</b>	<b>270,-</b>

#### **Thematische Hefte**

20-1100-01	Wer wohnt wie?	28,-
------------	----------------	------

### **Arbeitsstättenzählung 2001**

20-9328-01	Hauptergebnisse – Österreich	50,-
20-9310-01	Hauptergebnisse – Burgenland	30,-
20-9312-01	Hauptergebnisse – Kärnten	30,-
20-9314-01	Hauptergebnisse – Niederösterreich	40,-
20-9316-01	Hauptergebnisse – Oberösterreich	40,-
20-9318-01	Hauptergebnisse – Salzburg	30,-
20-9320-01	Hauptergebnisse – Steiermark	40,-
20-9322-01	Hauptergebnisse – Tirol	30,-
20-9324-01	Hauptergebnisse – Vorarlberg	30,-
20-9326-01	Hauptergebnisse – Wien	40,-
20-9330-01	<b>Hauptergebnisse – Paketpreis</b>	<b>315,-</b>

### **Ortsverzeichnis 2001**

20-9430-01	Österreich (nur CD-ROM)	300,-
20-9412-01	Burgenland	40,-
20-9414-01	Kärnten	50,-
20-9416-01	Niederösterreich	60,-
20-9418-01	Oberösterreich	60,-

Artikelnummer	Bezeichnung	Preis in €
20-9420-01	Salzburg	50,-
20-9422-01	Steiermark	60,-
20-9424-01	Tirol	50,-
20-9426-01	Vorarlberg	40,-
20-9428-01	Wien	40,-

Alle Hefte (ausgenommen Arbeitsbehelfe und Schnellberichte) werden zusammen mit einer CD-ROM ausgeliefert, welche die Tabellen sowohl im PDF- als auch im Excel-Format enthält.